

КАРТА-ПЛАН ТЕРРИТОРИИ

Пояснительная записка

1. Сведения о территории выполнения комплексных кадастровых работ:

Республика Мордовия, Теньгушевский муниципальный район, с.Теньгушево, кадастровый квартал 13:20:0112008

(наименование субъекта Российской Федерации, муниципального образования, населенного пункта, уникальные учетные номера кадастровых кварталов, иные сведения, позволяющие определить местоположение территории, на которой выполняются комплексные кадастровые работы, например, наименование садоводческого или огороднического некоммерческого товарищества, гаражного кооператива, элемента планировочной структуры)

2. Основания выполнения комплексных кадастровых работ:

Наименование, дата и номер документа, на основании которого выполняются комплексные кадастровые работы:

Муниципальный контракт. № 0809500000324000193, от 11 марта 2024 г., выдан Администрация Теньгушевского муниципального района Республики Мордовия.

3. Дата подготовки карты-плана территории: 1 июля 2024 г.

4. Сведения о заказчике(ах) комплексных кадастровых работ:

В отношении юридического лица, органа местного самоуправления муниципального района, муниципального округа или городского округа либо уполномоченного исполнительного органа государственной власти субъекта Российской Федерации:

полное или сокращенное (в случае, если имеется) наименование: Администрация Теньгушевского муниципального района

основной государственный регистрационный номер: 1021300835160

идентификационный номер налогоплательщика: 1320111618

В отношении физического лица или представителя физических или юридических лиц:

фамилия, имя, отчество (последнее - при наличии): —

страховой номер индивидуального лицевого счета в системе обязательного пенсионного страхования Российской Федерации (СНИЛС): —

Наименование и реквизиты документа, подтверждающие полномочия представителя заказчика(ов) комплексных кадастровых работ:

—

Адрес электронной почты (для направления уведомления о результатах внесения сведений в Единый государственный реестр недвижимости):

adm.teng@tengushevo.e-mordovia.ru

5. Сведения об исполнителе комплексных кадастровых работ:

Полное или сокращенное (в случае, если имеется) наименование и адрес юридического лица, с которым заключен государственный или муниципальный контракт либо договор подряда на выполнение комплексных кадастровых работ:

ООО "Центр экспертизы и кадастра", адрес: г. Казань, ул. Шуртыгина, д.3, помещение №21 (2 этаж)

Фамилия, имя, отчество кадастрового инженера (последнее - при наличии): *Мифтахов Тимур Ильдарович*

и основной государственный регистрационный номер кадастрового инженера индивидуального предпринимателя (ОГРНИП): *-*

Страховой номер индивидуального лицевого счета в системе обязательного пенсионного страхования Российской Федерации (СНИЛС) кадастрового инженера: *055-960-028-70*

Уникальный реестровый номер кадастрового инженера в реестре саморегулируемой организации кадастровых инженеров и дата внесения сведений о физическом лице в такой реестр: *0199, 22 ноября 2013 г.*

Полное или (в случае, если имеется) сокращенное наименование саморегулируемой организации кадастровых инженеров, членом которой является кадастровый инженер:

СРО "Ассоциация кадастровых инженеров Поволжья"

Контактный телефон: *+79270300182*

Почтовый адрес и адрес электронной почты, по которым осуществляется связь с кадастровым инженером:
Республика Татарстан, ул. Шуртыгина, д.3, помещение №21 (2 этаж), tifon15@yandex.ru

6. Перечень документов, использованных при подготовке карты-плана территории:

№ п/п	Реквизиты документа				
	Вид	Дата	Номер	Наименование	Иные сведения
1	2	3	4	5	6
1	Иной документ, выдан: Администрация Теньгушевского муниципального района Республики Мордовия	15 марта 2024 г.	11	Газета "ПриМОКШАнье"	—
2	Кадастровый план территории, выдан: Филиал публично-правовой компании "Роскадастр" по Республике Мордовия	11 апреля 2024 г.	КУВИ-001/2024-103463169	Кадастровый план территории	—
3	Иной документ	13 декабря 2023 г.	б/н	Правила землепользования и застройки Теньгушевского сельского поселения Теньгушевского муниципального района Республики Мордовия	—

7. Пояснения к карте-плану территории:

Сведения о пунктах геодезической сети и средствах измерений

1. Сведения о пунктах геодезической сети:

№ п/п	Вид геодезической сети	Название пункта геодезической сети и тип знака	Система координат пункта геодезической сети	Координаты пункта, м		Дата обследования 30 мая 2024 г.		
						Сведения о состоянии		
						наружного знака пункта	центра пункта	марки центра пункта
1	2	3	4	5	6	7	8	9
1	Государственная геодезическая сеть. 2	Алексеевка, пир., 5.600 м, 1 оп, 1590	МСК-13, зона 1	442 315,89	1 157 441,87	Утрачен	Сохранился	Сохранился
2	Государственная геодезическая сеть. 3	Клемешей, пир., 5.600 м, 1, 3886		438 750,12	1 140 957,87			
3	Государственная геодезическая сеть. 3	Тюеево, пир., 6.100, 1 оп, 3681		444 719,86	1 167 910,82			

2. Сведения об использованных средствах измерений:

№ п/п	Наименование и обозначение типа средства измерений - прибора (инструмента, аппаратуры)	Заводской или серийный номер средства измерений	Реквизиты свидетельства о поверке прибора (инструмента, аппаратуры) и (или) срок действия поверки
1	2	3	4
1	Аппаратура геодезическая спутниковая PrinCe i80	1018866	№С-ГСХ/22-08-2023/272130342 от 21.08.2024г.
2	Аппаратура геодезическая спутниковая PrinCe i50	3656338	№С-ГКФ/08-02-2024/315262809 от 08.02.2024г.

Сведения об уточняемых земельных участках

1. Сведения о характерных точках границ уточняемого земельного участка с кадастровым номером 13:20:0112007:3289 :
 Система координат МСК-13, зона 1 Зона № 1

Обозначение характерных точек границ	Координаты, м				Метод определения координат	Формулы, примененные для расчета средней квадратической погрешности определения координат характерных точек границ (Mt), с подставленными в такие формулы значениями и итоговые (вычисленные) значения Mt, м	Описание закрепления точки
	содержатся в Едином государственном реестре недвижимости		определены в результате выполнения комплексных кадастровых работ				
	X	Y	X	Y			
1	2	3	4	5	6	7	8
н66408 У	—	—	458 756,07	1 132 550,90	—	0,10	—
н66354 У	—	—	458 747,20	1 132 542,46		—	
н66351 У	—	—	458 759,22	1 132 530,21		0,30	
н66350 У	—	—	458 780,33	1 132 508,44			
н66418 У	—	—	458 785,80	1 132 502,62			
н66411 У	—	—	458 796,37	1 132 512,30		—	
н66410 У	—	—	458 776,94	1 132 530,41			
н66409 У	—	—	458 768,07	1 132 538,33			
н66408 У	—	—	458 756,07	1 132 550,90		0,10	

2. Сведения о частях границ уточняемого земельного участка с кадастровым номером 13:20:0112007:3289 :

Обозначение части границ		Горизонтальное проложение (S), м	Описание прохождения части границ	Сведения о согласовании местоположения границ (согласовано/спорное)
от т.	до т.			
1	2	3	4	5
н66408У	н66354У	12,24	—	согласовано

1	2	3	4	5
н66354У	н66351У	17,16	—	согласовано
н66351У	н66350У	30,32		
н66350У	н66418У	7,99		
н66418У	н66411У	14,33		
н66411У	н66410У	26,56		
н66410У	н66409У	11,89		
н66409У	н66408У	17,38		

3. Сведения о характеристиках уточняемого земельного участка с кадастровым номером 13:20:0112007:3289 :

№ п/п	Наименование характеристики земельного участка	Значение характеристики
1	2	3
1.	Адрес земельного участка	—
1.1.	Сведения о местоположении земельного участка (при отсутствии адреса) в структурированном в соответствии с федеральной информационной адресной системой виде	431210, Российская Федерация, Республика Мордовия, Теньгушевский р-н, Теньгушево с, Социалистическая ул, уч 20
1.2.	Дополнительные сведения о местоположении земельного участка	—
2.	Площадь земельного участка ± величина погрешности определения (вычисления) площади ($P \pm \Delta P$), м ²	715 ± 9,00
3.	Формула, примененная для вычисления предельной погрешности определения площади земельного участка, с подставленными значениями и итоговые (вычисленные) значения	$3,5 * 0,10 * \sqrt{(715,00)} = 9$
4.	Площадь земельного участка согласно сведениям Единого государственного реестра недвижимости (Ркад), м ²	700,00
5.	Оценка расхождения Р и Ркад ($P - P_{кад}$), м ²	15
6.	Предельный минимальный и максимальный размеры земельного участка (Рмин и Рмакс), м ²	— —
7.	Вид (виды) разрешенного использования	Для ведения личного подсобного хозяйства
7.1.	Дополнительные сведения об использовании земельного участка	—
8.	Кадастровый или иной государственный учетный номер (инвентарный) здания, сооружения, объекта незавершенного строительства, расположенного на земельном участке	—
9.	Сведения о земельных участках (землях общего пользования, территории общего пользования), посредством которых обеспечивается доступ	—

1	2			3			
10.	Иные сведения			—			
4. Пояснения к сведениям об уточняемом земельном участке с кадастровым номером <u>13:20:0112007:3289</u> :							
1.	—						
1. Сведения о характерных точках границ уточняемого земельного участка с кадастровым номером <u>13:20:0112008:3</u> :							
Система координат <u>МСК-13, зона 1</u>				Зона № <u>1</u>			
Обозначение характерных точек границ	Координаты, м				Метод определения координат	Формулы, примененные для расчета средней квадратической погрешности определения координат характерных точек границ (Mt), с подставленными в такие формулы значениями и итоговые (вычисленные) значения Mt, м	Описание закрепления точки
	содержатся в Едином государственном реестре недвижимости		определены в результате выполнения комплексных кадастровых работ				
	X	Y	X	Y			
1	2	3	4	5	6	7	8
н66376 У	—	—	459 182,80	1 132 454,72	—	—	—
н66377 У	—	—	459 199,17	1 132 438,72			
н66378 У	—	—	459 209,45	1 132 450,38			
н66379 У	—	—	459 213,28	1 132 454,72			
н66380 У	—	—	459 207,43	1 132 459,88			
н66382 У	—	—	459 240,62	1 132 492,89			
н66383 У	—	—	459 234,69	1 132 498,88			
н66384 У	—	—	459 226,57	1 132 506,84			
н66385 У	—	—	459 216,95	1 132 507,79			
н66386 У	—	—	459 214,50	1 132 507,26			

1	2	3	4	5	6	7	8
н66387 У	—	—	459 207,54	1 132 500,46	—	—	—
н66388 У	—	—	459 206,94	1 132 495,57			
н66390 У	—	—	459 201,47	1 132 489,99			
н66391 У	—	—	459 208,53	1 132 483,22			
н66392 У	—	—	459 191,44	1 132 465,35			
н66393 У	—	—	459 192,11	1 132 464,69			
н66376 У	—	—	459 182,80	1 132 454,72			

2. Сведения о частях границ уточняемого земельного участка с кадастровым номером 13:20:0112008:3 :

Обозначение части границ		Горизонтальное проложение (S), м	Описание прохождения части границ	Сведения о согласовании местоположения границ (согласовано/спорное)
от т.	до т.			
1	2	3	4	5
н66376У	н66377У	22,89	—	согласовано
н66377У	н66378У	15,54		
н66378У	н66379У	5,79		
н66379У	н66380У	7,80		
н66380У	н66382У	46,81		
н66382У	н66383У	8,43		
н66383У	н66384У	11,37		
н66384У	н66385У	9,67		
н66385У	н66386У	2,51		
н66386У	н66387У	9,73		
н66387У	н66388У	4,93		
н66388У	н66390У	7,81		
н66390У	н66391У	9,78		
н66391У	н66392У	24,73		
н66392У	н66393У	0,94		
н66393У	н66376У	13,64		

3. Сведения о характеристиках уточняемого земельного участка с кадастровым номером <u>13:20:0112008:3</u> :		
№ п/п	Наименование характеристики земельного участка	Значение характеристики
1	2	3
1.	Адрес земельного участка	—
1.1.	Сведения о местоположении земельного участка (при отсутствии адреса) в структурированном в соответствии с федеральной информационной адресной системой виде	Российская Федерация, Республика Мордовия, Теньгушевский р-н, Теньгушево с, Муклецова ул, 45 "а"
1.2.	Дополнительные сведения о местоположении земельного участка	—
2.	Площадь земельного участка ± величина погрешности определения (вычисления) площади ($P \pm \Delta P$), м ²	1 535 ± 14,00
3.	Формула, примененная для вычисления предельной погрешности определения площади земельного участка, с подставленными значениями и итоговые (вычисленные) значения	$3,5*0,10*\sqrt{(1\ 535,00)} = 14$
4.	Площадь земельного участка согласно сведениям Единого государственного реестра недвижимости (Ркад), м ²	1 500,00
5.	Оценка расхождения Р и Ркад ($P - P_{кад}$), м ²	35
6.	Предельный минимальный и максимальный размеры земельного участка (Рмин и Рмакс), м ²	— —
7.	Вид (виды) разрешенного использования	Для ведения личного подсобного хозяйства
7.1.	Дополнительные сведения об использовании земельного участка	—
8.	Кадастровый или иной государственный учетный номер (инвентарный) здания, сооружения, объекта незавершенного строительства, расположенного на земельном участке	13:20:0112008:1768
9.	Сведения о земельных участках (землях общего пользования, территории общего пользования), посредством которых обеспечивается доступ	—
10.	Иные сведения	—
4. Пояснения к сведениям об уточняемом земельном участке с кадастровым номером <u>13:20:0112008:3</u> :		
1.	—	—

1. Сведения о характерных точках границ уточняемого земельного участка с кадастровым номером 13:20:0112008:602 :
 Система координат МСК-13, зона 1 Зона № 1

Обозначение характерных точек границ	Координаты, м				Метод определения координат	Формулы, примененные для расчета средней квадратической погрешности определения координат характерных точек границ (Mt), с подставленными в такие формулы значениями и итоговые (вычисленные) значения Mt, м	Описание закрепления точки	
	содержатся в Едином государственном реестре недвижимости		определены в результате выполнения комплексных кадастровых работ					
	X	Y	X	Y				
1	2	3	4	5	6	7	8	
н16182 У	—	—	459 654,27	1 131 742,20	Метод спутниковых геодезических измерений (определений)	0,10	по забору, по меже	
н16183 У	—	—	459 655,90	1 131 740,88			—	—
н16184 У	—	—	459 650,76	1 131 733,73				
н16185 У	—	—	459 659,15	1 131 727,70				
н16186 У	—	—	459 664,06	1 131 734,89				
н16187 У	—	—	459 678,24	1 131 725,82				
н16188 У	—	—	459 707,98	1 131 726,86				
н16189 У	—	—	459 719,13	1 131 744,92				
н16190 У	—	—	459 750,87	1 131 807,11	—	—		
н16191 У	—	—	459 715,02	1 131 831,25	Метод спутниковых геодезических измерений (определений)	0,10		
н16192 У	—	—	459 692,49	1 131 796,02				
н16193 У	—	—	459 675,35	1 131 773,46				

1	2	3	4	5	6	7	8
н16194 У	—	—	459 666,03	1 131 760,10	Метод спутниковых геодезических измерений (определений)	0,10	по забору, по меже
н16195 У	—	—	459 662,84	1 131 755,84			
н16196 У	—	—	459 660,94	1 131 752,05			
н16182 У	—	—	459 654,27	1 131 742,20			

2. Сведения о частях границ уточняемого земельного участка с кадастровым номером 13:20:0112008:602 :

Обозначение части границ		Горизонтальное проложение (S), м	Описание прохождения части границ	Сведения о согласовании местоположения границ (согласовано/спорное)
от т.	до т.			
1	2	3	4	5
н16182У	н16183У	2,10	—	согласовано
н16183У	н16184У	8,81		
н16184У	н16185У	10,33		
н16185У	н16186У	8,71		
н16186У	н16187У	16,83		
н16187У	н16188У	29,76		
н16188У	н16189У	21,22		
н16189У	н16190У	69,82		
н16190У	н16191У	43,22		
н16191У	н16192У	41,82		
н16192У	н16193У	28,33		
н16193У	н16194У	16,29		
н16194У	н16195У	5,32		
н16195У	н16196У	4,24		
н16196У	н16182У	11,90		

3. Сведения о характеристиках уточняемого земельного участка с кадастровым номером 13:20:0112008:602 :

№ п/п	Наименование характеристики земельного участка	Значение характеристики
1	2	3
1		

1	2	3
1.	Адрес земельного участка	—
1.1.	Сведения о местоположении земельного участка (при отсутствии адреса) в структурированном в соответствии с федеральной информационной адресной системой виде	Российская Федерация, Республика Мордовия, Теньгушевский р-н, Теньгушево с, Колхозная ул, д 35
1.2.	Дополнительные сведения о местоположении земельного участка	—
2.	Площадь земельного участка ± величина погрешности определения (вычисления) площади ($P \pm \Delta P$), м ²	5 195 ± 25,00
3.	Формула, примененная для вычисления предельной погрешности определения площади земельного участка, с подставленными значениями и итоговые (вычисленные) значения	$3,5 * 0,10 * \sqrt{(5\ 195,00)} = 25$
4.	Площадь земельного участка согласно сведениям Единого государственного реестра недвижимости (Ркад), м ²	5 000,00
5.	Оценка расхождения P и Ркад ($P - P_{кад}$), м ²	195
6.	Предельный минимальный и максимальный размеры земельного участка (Pмин и Pмакс), м ²	— —
7.	Вид (виды) разрешенного использования	Для ведения личного подсобного хозяйства
7.1.	Дополнительные сведения об использовании земельного участка	—
8.	Кадастровый или иной государственный учетный номер (инвентарный) здания, сооружения, объекта незавершенного строительства, расположенного на земельном участке	13:20:0112008:2384
9.	Сведения о земельных участках (землях общего пользования, территории общего пользования), посредством которых обеспечивается доступ	—
10.	Иные сведения	—
4. Пояснения к сведениям об уточняемом земельном участке с кадастровым номером		13:20:0112008:602 :
1.	—	—

1. Сведения о характерных точках границ уточняемого земельного участка с кадастровым номером					13:20:0112008:603		
Система координат			МСК-13, зона 1		Зона № 1		
Обозначение характерных точек границ	Координаты, м				Метод определения координат	Формулы, примененные для расчета средней квадратической погрешности определения координат характерных точек границ (Mt), с подставленными в такие формулы значениями и итоговые (вычисленные) значения Mt, м	Описание закрепления точки
	содержатся в Едином государственном реестре недвижимости		определены в результате выполнения комплексных кадастровых работ				
	X	Y	X	Y			
1	2	3	4	5	6	7	8
н16197 У	—	—	459 641,49	1 131 750,69	Метод спутниковых геодезических измерений (определений)	—	по забору, по меже
н16182 У	—	—	459 654,27	1 131 742,20		0,10	
н16196 У	—	—	459 660,94	1 131 752,05			
н16195 У	—	—	459 662,84	1 131 755,84			
н16194 У	—	—	459 666,03	1 131 760,10			
н16193 У	—	—	459 675,35	1 131 773,46			
н16192 У	—	—	459 692,49	1 131 796,02			
н16191 У	—	—	459 715,02	1 131 831,25			
н16198 У	—	—	459 741,64	1 131 868,98	—		—
н16199 У	—	—	459 719,08	1 131 886,98		0,10	—
н16200 У	—	—	459 713,88	1 131 879,40			
н16201 У	—	—	459 690,56	1 131 845,54			

1	2	3	4	5	6	7	8
н16202 У	—	—	459 661,72	1 131 803,00	Метод спутниковых геодезических измерений (определений)	—	по забору, по меже
н16203 У	—	—	459 657,39	1 131 796,79			
н16204 У	—	—	459 655,64	1 131 793,67			
н16205 У	—	—	459 648,32	1 131 782,31			
н16206 У	—	—	459 643,33	1 131 776,21			
н16207 У	—	—	459 639,88	1 131 771,39			
н16208 У	—	—	459 637,29	1 131 767,13			
н16209 У	—	—	459 631,13	1 131 758,18	—	—	—
н16210 У	—	—	459 632,90	1 131 756,68	Метод спутниковых геодезических измерений (определений)	—	по забору, по меже
н16211 У	—	—	459 628,02	1 131 749,60			
н16212 У	—	—	459 636,64	1 131 743,65			
н16197 У	—	—	459 641,49	1 131 750,69			
Вырез 1 из 2							
7373	—	—	459 633,38	1 131 753,85	—	—	Закрепление отсутствует
7374	—	—	459 633,38	1 131 753,65			
7375	—	—	459 633,58	1 131 753,65			
7376	—	—	459 633,58	1 131 753,85			
7373	—	—	459 633,38	1 131 753,85			
Вырез 2 из 2							
7101	—	—	459 638,25	1 131 750,32	—	—	Закрепление отсутствует
7102	—	—	459 638,25	1 131 750,12			
7103	—	—	459 638,45	1 131 750,12			
7104	—	—	459 638,45	1 131 750,32			

1	2	3	4	5	6	7	8
7101	—	—	459 638,25	1 131 750,32	—	—	Закрепление отсутствует

2. Сведения о частях границ уточняемого земельного участка с кадастровым номером 13:20:0112008:603 :

Обозначение части границ		Горизонтальное проложение (S), м	Описание прохождения части границ	Сведения о согласовании местоположения границ (согласовано/спорное)
от т.	до т.			
1	2	3	4	5
н16197У	н16182У	15,34	—	согласовано
н16182У	н16196У	11,90		
н16196У	н16195У	4,24		
н16195У	н16194У	5,32		
н16194У	н16193У	16,29		
н16193У	н16192У	28,33		
н16192У	н16191У	41,82		
н16191У	н16198У	46,18		
н16198У	н16199У	28,86		
н16199У	н16200У	9,19		
н16200У	н16201У	41,11		
н16201У	н16202У	51,39		
н16202У	н16203У	7,57		
н16203У	н16204У	3,58		
н16204У	н16205У	13,51		
н16205У	н16206У	7,88		
н16206У	н16207У	5,93		
н16207У	н16208У	4,99		
н16208У	н16209У	10,86		
н16209У	н16210У	2,32		
н16210У	н16211У	8,60		
н16211У	н16212У	10,47		
н16212У	н16197У	8,55		
Вырез 1 из 2				
7373	7374	0,20	—	согласовано
7374	7375	0,20		
7375	7376	0,20		
7376	7373	0,20		
Вырез 2 из 2				

1	2	3	4	5
7101	7102	0,20	—	согласовано
7102	7103	0,20		
7103	7104	0,20		
7104	7101	0,20		

3. Сведения о характеристиках уточняемого земельного участка с кадастровым номером 13:20:0112008:603 :

№ п/п	Наименование характеристики земельного участка	Значение характеристики
1	2	3
1.	Адрес земельного участка	—
1.1.	Сведения о местоположении земельного участка (при отсутствии адреса) в структурированном в соответствии с федеральной информационной адресной системой виде	Российская Федерация, Республика Мордовия, Теньгушевский р-н, Теньгушево с, Колхозная ул, 33
1.2.	Дополнительные сведения о местоположении земельного участка	—
2.	Площадь земельного участка ± величина погрешности определения (вычисления) площади ($P \pm \Delta P$), м ²	4 500 ± 23,00
3.	Формула, примененная для вычисления предельной погрешности определения площади земельного участка, с подставленными значениями и итоговые (вычисленные) значения	$3,5 * 0,10 * \sqrt{(4\ 500,00)} = 23$
4.	Площадь земельного участка согласно сведениям Единого государственного реестра недвижимости (Ркад), м ²	4 500,00
5.	Оценка расхождения Р и Ркад ($P - P_{кад}$), м ²	0
6.	Предельный минимальный и максимальный размеры земельного участка (Рмин и Рмакс), м ²	— —
7.	Вид (виды) разрешенного использования	Для ведения личного подсобного хозяйства
7.1.	Дополнительные сведения об использовании земельного участка	—
8.	Кадастровый или иной государственный учетный номер (инвентарный) здания, сооружения, объекта незавершенного строительства, расположенного на земельном участке	13:20:0112008:1503
9.	Сведения о земельных участках (землях общего пользования, территории общего пользования), посредством которых обеспечивается доступ	—
10.	Иные сведения	—

4. Пояснения к сведениям об уточняемом земельном участке с кадастровым номером 13:20:0112008:603 :

1.	—
----	---

1. Сведения о характерных точках границ уточняемого земельного участка с кадастровым номером 13:20:0112008:604 :
 Система координат МСК-13, зона 1 Зона № 1

Обозначение характерных точек границ	Координаты, м				Метод определения координат	Формулы, примененные для расчета средней квадратической погрешности определения координат характерных точек границ (Mt), с подставленными в такие формулы значениями и итоговые (вычисленные) значения Mt, м	Описание закрепления точки
	содержатся в Едином государственном реестре недвижимости		определены в результате выполнения комплексных кадастровых работ				
	X	Y	X	Y			
1	2	3	4	5	6	7	8
н16201 У	—	—	459 690,56	1 131 845,54	—	0,10	-
н16223 У	—	—	459 673,09	1 131 859,71			
н16224 У	—	—	459 643,15	1 131 816,35			
н16225 У	—	—	459 639,17	1 131 810,85			
н16226 У	—	—	459 635,71	1 131 805,45			
н16227 У	—	—	459 623,80	1 131 789,84			
н16228 У	—	—	459 620,41	1 131 784,48			
н16229 У	—	—	459 617,09	1 131 779,25			
н16230 У	—	—	459 611,29	1 131 772,07			
н16231 У	—	—	459 606,05	1 131 764,40			
н16232 У	—	—	459 615,78	1 131 757,42			
н16233 У	—	—	459 621,31	1 131 765,55			

1	2	3	4	5	6	7	8
н16234 У	—	—	459 627,33	1 131 761,04	—		—
н16209 У	—	—	459 631,13	1 131 758,18			
н16208 У	—	—	459 637,29	1 131 767,13	Метод спутниковых геодезических измерений (определений)	—	по забору, по меже
н16207 У	—	—	459 639,88	1 131 771,39			
н16206 У	—	—	459 643,33	1 131 776,21			
н16205 У	—	—	459 648,32	1 131 782,31			
н16204 У	—	—	459 655,64	1 131 793,67			
н16203 У	—	—	459 657,39	1 131 796,79			
н16202 У	—	—	459 661,72	1 131 803,00			
н16201 У	—	—	459 690,56	1 131 845,54	—	0,10	-
Вырез 1 из 2							
7689	—	—	459 610,51	1 131 770,27	—	—	Закрепление отсутствует
7690	—	—	459 610,51	1 131 770,07			
7691	—	—	459 610,71	1 131 770,07			
7692	—	—	459 610,71	1 131 770,27			
7689	—	—	459 610,51	1 131 770,27			
Вырез 2 из 2							
7097	—	—	459 616,35	1 131 766,07	—	—	Закрепление отсутствует
7098	—	—	459 616,35	1 131 765,87			
7099	—	—	459 616,55	1 131 765,87			
7100	—	—	459 616,55	1 131 766,07			
7097	—	—	459 616,35	1 131 766,07			

2. Сведения о частях границ уточняемого земельного участка с кадастровым номером 13:20:0112008:604 :

Обозначение части границ		Горизонтальное проложение (S), м	Описание прохождения части границ	Сведения о согласовании местоположения границ (согласовано/спорное)
от т.	до т.			
1	2	3	4	5
н16201У	н16223У	22,49	—	согласовано
н16223У	н16224У	52,69		
н16224У	н16225У	6,79		
н16225У	н16226У	6,41		
н16226У	н16227У	19,63		
н16227У	н16228У	6,34		
н16228У	н16229У	6,19		
н16229У	н16230У	9,23		
н16230У	н16231У	9,29		
н16231У	н16232У	11,97		
н16232У	н16233У	9,83		
н16233У	н16234У	7,52		
н16234У	н16209У	4,76		
н16209У	н16208У	10,86		
н16208У	н16207У	4,99		
н16207У	н16206У	5,93		
н16206У	н16205У	7,88		
н16205У	н16204У	13,51		
н16204У	н16203У	3,58		
н16203У	н16202У	7,57		
н16202У	н16201У	51,39		
Вырез 1 из 2				
7689	7690	0,20	—	согласовано
7690	7691	0,20		
7691	7692	0,20		
7692	7689	0,20		
Вырез 2 из 2				
7097	7098	0,20	—	согласовано
7098	7099	0,20		
7099	7100	0,20		
7100	7097	0,20		

3. Сведения о характеристиках уточняемого земельного участка с кадастровым номером 13:20:0112008:604 :

№ п/п	Наименование характеристики земельного участка	Значение характеристики
1	2	3
1.	Адрес земельного участка	—
1.1.	Сведения о местоположении земельного участка (при отсутствии адреса) в структурированном в соответствии с федеральной информационной адресной системой виде	Российская Федерация, Республика Мордовия, Теньгушевский р-н, Теньгушево с, Колхозная ул, 31 кв.1
1.2.	Дополнительные сведения о местоположении земельного участка	—
2.	Площадь земельного участка ± величина погрешности определения (вычисления) площади ($P \pm \Delta P$), м ²	2 569 ± 18,00
3.	Формула, примененная для вычисления предельной погрешности определения площади земельного участка, с подставленными значениями и итоговые (вычисленные) значения	$3,5*0,10*\sqrt{(2\ 569,00)} = 18$
4.	Площадь земельного участка согласно сведениям Единого государственного реестра недвижимости (Ркад), м ²	2 500,00
5.	Оценка расхождения Р и Ркад ($P - P_{кад}$), м ²	69
6.	Предельный минимальный и максимальный размеры земельного участка (Рмин и Рмакс), м ²	— —
7.	Вид (виды) разрешенного использования	Для ведения личного подсобного хозяйства
7.1.	Дополнительные сведения об использовании земельного участка	—
8.	Кадастровый или иной государственный учетный номер (инвентарный) здания, сооружения, объекта незавершенного строительства, расположенного на земельном участке	—
9.	Сведения о земельных участках (землях общего пользования, территории общего пользования), посредством которых обеспечивается доступ	—
10.	Иные сведения	—

4. Пояснения к сведениям об уточняемом земельном участке с кадастровым номером 13:20:0112008:604 :

1.	—
----	---

1. Сведения о характерных точках границ уточняемого земельного участка с кадастровым номером 13:20:0112008:605 :
 Система координат МСК-13, зона 1 Зона № 1

Обозначение характерных точек границ	Координаты, м				Метод определения координат	Формулы, примененные для расчета средней квадратической погрешности определения координат характерных точек границ (Mt), с подставленными в такие формулы значениями и итоговые (вычисленные) значения Mt, м	Описание закрепления точки
	содержатся в Едином государственном реестре недвижимости		определены в результате выполнения комплексных кадастровых работ				
	X	Y	X	Y			
1	2	3	4	5	6	7	8
н16231 У	—	—	459 606,05	1 131 764,40	—	—	—
н16240 У	—	—	459 596,73	1 131 771,21			
н16241 У	—	—	459 602,27	1 131 779,20			
н16242 У	—	—	459 593,46	1 131 785,52			
н16243 У	—	—	459 599,39	1 131 793,78			
н16244 У	—	—	459 603,62	1 131 800,07			
н16245 У	—	—	459 606,05	1 131 803,24			
н16246 У	—	—	459 612,41	1 131 812,19			
н16247 У	—	—	459 618,26	1 131 819,95			
н16238 У	—	—	459 655,65	1 131 873,27			
н16223 У	—	—	459 673,09	1 131 859,71	0,10	-	
н16224 У	—	—	459 643,15	1 131 816,35	—	—	

1	2	3	4	5	6	7	8
н16225 У	—	—	459 639,17	1 131 810,85	—	—	—
н16226 У	—	—	459 635,71	1 131 805,45			
н16227 У	—	—	459 623,80	1 131 789,84			
н16228 У	—	—	459 620,41	1 131 784,48			
н16229 У	—	—	459 617,09	1 131 779,25			
н16230 У	—	—	459 611,29	1 131 772,07			
н16231 У	—	—	459 606,05	1 131 764,40			

2. Сведения о частях границ уточняемого земельного участка с кадастровым номером 13:20:0112008:605 :

Обозначение части границ		Горизонтальное проложение (S), м	Описание прохождения части границ	Сведения о согласовании местоположения границ (согласовано/спорное)
от т.	до т.			
1	2	3	4	5
н16231У	н16240У	11,54	—	согласовано
н16240У	н16241У	9,72		
н16241У	н16242У	10,84		
н16242У	н16243У	10,17		
н16243У	н16244У	7,58		
н16244У	н16245У	3,99		
н16245У	н16246У	10,98		
н16246У	н16247У	9,72		
н16247У	н16238У	65,12		
н16238У	н16223У	22,09		
н16223У	н16224У	52,69		
н16224У	н16225У	6,79		
н16225У	н16226У	6,41		
н16226У	н16227У	19,63		
н16227У	н16228У	6,34		
н16228У	н16229У	6,19		

1	2	3	4	5
н16229У	н16230У	9,23	—	согласовано
н16230У	н16231У	9,29		

3. Сведения о характеристиках уточняемого земельного участка с кадастровым номером 13:20:0112008:605 :

№ п/п	Наименование характеристики земельного участка	Значение характеристики
1	2	3
1.	Адрес земельного участка	—
1.1.	Сведения о местоположении земельного участка (при отсутствии адреса) в структурированном в соответствии с федеральной информационной адресной системой виде	Российская Федерация, Республика Мордовия, Теньгушевский р-н, Теньгушево с, Колхозная ул, 31 кв.2
1.2.	Дополнительные сведения о местоположении земельного участка	—
2.	Площадь земельного участка ± величина погрешности определения (вычисления) площади ($P \pm \Delta P$), м ²	2 512 ± 18,00
3.	Формула, примененная для вычисления предельной погрешности определения площади земельного участка, с подставленными значениями и итоговые (вычисленные) значения	$3,5*0,10*\sqrt{(2\ 512,00)} = 18$
4.	Площадь земельного участка согласно сведениям Единого государственного реестра недвижимости (Ркад), м ²	2 500,00
5.	Оценка расхождения Р и Ркад ($P - P_{кад}$), м ²	12
6.	Предельный минимальный и максимальный размеры земельного участка (Рмин и Рмакс), м ²	— —
7.	Вид (виды) разрешенного использования	Для ведения личного подсобного хозяйства
7.1.	Дополнительные сведения об использовании земельного участка	—
8.	Кадастровый или иной государственный учетный номер (инвентарный) здания, сооружения, объекта незавершенного строительства, расположенного на земельном участке	—
9.	Сведения о земельных участках (землях общего пользования, территории общего пользования), посредством которых обеспечивается доступ	—
10.	Иные сведения	—

4. Пояснения к сведениям об уточняемом земельном участке с кадастровым номером 13:20:0112008:605 :

1.	—
----	---

1. Сведения о характерных точках границ уточняемого земельного участка с кадастровым номером					13:20:0112008:606		:		
Система координат			МСК-13, зона 1		Зона № 1				
Обозначение характерных точек границ	Координаты, м				Метод определения координат	Формулы, примененные для расчета средней квадратической погрешности определения координат характерных точек границ (Mt), с подставленными в такие формулы значениями и итоговые (вычисленные) значения Mt, м	Описание закрепления точки		
	содержатся в Едином государственном реестре недвижимости		определены в результате выполнения комплексных кадастровых работ						
	X	Y	X	Y					
1	2	3	4	5	6	7	8		
н16338 У	—	—	459 570,30	1 131 790,65	—	—	—		
н16339 У	—	—	459 579,99	1 131 783,74					
н16340 У	—	—	459 585,38	1 131 791,59					
н16341 У	—	—	459 590,70	1 131 787,42					
н16242 У	—	—	459 593,46	1 131 785,52					
н16243 У	—	—	459 599,39	1 131 793,78					
н16244 У	—	—	459 603,62	1 131 800,07					
н16245 У	—	—	459 606,05	1 131 803,24					
н16246 У	—	—	459 612,41	1 131 812,19					
н16247 У	—	—	459 618,26	1 131 819,95					
н16238 У	—	—	459 655,65	1 131 873,27				0,10	-
н16237 У	—	—	459 660,46	1 131 879,90					
н2969У	—	—	459 644,27	1 131 892,60				0,20	

1	2	3	4	5	6	7	8
н2968У	—	—	459 641,89	1 131 889,72	—	0,20	-
н16342 У	—	—	459 638,92	1 131 886,15			
н16343 У	—	—	459 599,76	1 131 832,97			
н16344 У	—	—	459 597,75	1 131 829,87			
н16345 У	—	—	459 596,02	1 131 827,22			
н16346 У	—	—	459 587,87	1 131 816,43			
н16347 У	—	—	459 580,40	1 131 805,85			
н16338 У	—	—	459 570,30	1 131 790,65			

Вырез 1 из 2

н7361У	—	—	459 575,89	1 131 795,15	—	0,10	Закрепление отсутствует
н7362У	—	—	459 575,89	1 131 794,95			
н7363У	—	—	459 576,09	1 131 794,95			
н7364У	—	—	459 576,09	1 131 795,15			
н7361У	—	—	459 575,89	1 131 795,15			

Вырез 2 из 2

н7589У	—	—	459 581,06	1 131 791,38	—	0,10	Закрепление отсутствует
н7590У	—	—	459 581,06	1 131 791,18			
н7591У	—	—	459 581,26	1 131 791,18			
н7592У	—	—	459 581,26	1 131 791,38			
н7589У	—	—	459 581,06	1 131 791,38			

2. Сведения о частях границ уточняемого земельного участка с кадастровым номером

13:20:0112008:606

:

Обозначение части границ		Горизонтальное проложение (S), м	Описание прохождения части границ	Сведения о согласовании местоположения границ (согласовано/спорное)
от т.	до т.			
1	2	3	4	5
н16338У	н16339У	11,90	—	согласовано
н16339У	н16340У	9,52		
н16340У	н16341У	6,76		

1	2	3	4	5
н16341У	н16242У	3,35	—	согласовано
н16242У	н16243У	10,17		
н16243У	н16244У	7,58		
н16244У	н16245У	3,99		
н16245У	н16246У	10,98		
н16246У	н16247У	9,72		
н16247У	н16238У	65,12		
н16238У	н16237У	8,19		
н16237У	н2969У	20,58		
н2969У	н2968У	3,74		
н2968У	н16342У	4,64		
н16342У	н16343У	66,04		
н16343У	н16344У	3,69		
н16344У	н16345У	3,16		
н16345У	н16346У	13,52		
н16346У	н16347У	12,95		
н16347У	н16338У	18,25		

Вырез 1 из 2

н7361У	н7362У	0,20	—	согласовано
н7362У	н7363У	0,20		
н7363У	н7364У	0,20		
н7364У	н7361У	0,20		

Вырез 2 из 2

н7589У	н7590У	0,20	—	согласовано
н7590У	н7591У	0,20		
н7591У	н7592У	0,20		
н7592У	н7589У	0,20		

3. Сведения о характеристиках уточняемого земельного участка с кадастровым номером 13:20:0112008:606 :

№ п/п	Наименование характеристики земельного участка	Значение характеристики
1	2	3

1	2	3
1.	Адрес земельного участка	—
1.1.	Сведения о местоположении земельного участка (при отсутствии адреса) в структурированном в соответствии с федеральной информационной адресной системой виде	Российская Федерация, Республика Мордовия, Теньгушевский р-н, Теньгушево с, Колхозная ул, 29 кв.1
1.2.	Дополнительные сведения о местоположении земельного участка	—
2.	Площадь земельного участка ± величина погрешности определения (вычисления) площади ($P \pm \Delta P$), м ²	2 663 ± 18,00
3.	Формула, примененная для вычисления предельной погрешности определения площади земельного участка, с подставленными значениями и итоговые (вычисленные) значения	$3,5*0,10*\sqrt{(2\ 663,00)} = 18$
4.	Площадь земельного участка согласно сведениям Единого государственного реестра недвижимости (Ркад), м ²	2 500,00
5.	Оценка расхождения Р и Ркад ($P - P_{кад}$), м ²	163
6.	Предельный минимальный и максимальный размеры земельного участка ($P_{мин}$ и $P_{макс}$), м ²	— —
7.	Вид (виды) разрешенного использования	Для ведения личного подсобного хозяйства
7.1.	Дополнительные сведения об использовании земельного участка	—
8.	Кадастровый или иной государственный учетный номер (инвентарный) здания, сооружения, объекта незавершенного строительства, расположенного на земельном участке	13:20:0112008:1662
9.	Сведения о земельных участках (землях общего пользования, территории общего пользования), посредством которых обеспечивается доступ	—
10.	Иные сведения	—
4. Пояснения к сведениям об уточняемом земельном участке с кадастровым номером		13:20:0112008:606 :
1.	—	—

1. Сведения о характерных точках границ уточняемого земельного участка с кадастровым номером 13:20:0112008:607 :
 Система координат МСК-13, зона 1 Зона № 1

Обозначение характерных точек границ	Координаты, м				Метод определения координат	Формулы, примененные для расчета средней квадратической погрешности определения координат характерных точек границ (Mt), с подставленными в такие формулы значениями и итоговые (вычисленные) значения Mt, м	Описание закрепления точки
	содержатся в Едином государственном реестре недвижимости		определены в результате выполнения комплексных кадастровых работ				
	X	Y	X	Y			
1	2	3	4	5	6	7	8
13:20:0112008:607(2)							
н16357 У	—	—	459 566,08	1 131 824,61	—	—	—
н16358 У	—	—	459 569,72	1 131 829,69			
н16359 У	—	—	459 575,42	1 131 838,08			
н16360 У	—	—	459 581,69	1 131 846,56			
н2962У	—	—	459 624,81	1 131 905,06			
н2968У	—	—	459 641,89	1 131 889,72			
н16342 У	—	—	459 638,92	1 131 886,15		0,20	-
н16343 У	—	—	459 599,76	1 131 832,97		—	—
н16344 У	—	—	459 597,75	1 131 829,87			
н16345 У	—	—	459 596,02	1 131 827,22			
н16346 У	—	—	459 587,87	1 131 816,43			
н16347 У	—	—	459 580,40	1 131 805,85			

1	2	3	4	5	6	7	8
н16338 У	—	—	459 570,30	1 131 790,65			
н16361 У	—	—	459 560,41	1 131 797,87			
н16362 У	—	—	459 565,69	1 131 805,56			
н16363 У	—	—	459 556,93	1 131 811,84			
н16357 У	—	—	459 566,08	1 131 824,61			

Вырез 1 из 2

н7433У	—	—	459 571,51	1 131 798,19		0,10	Закрепление отсутствует
н7434У	—	—	459 571,51	1 131 797,99			
н7435У	—	—	459 571,71	1 131 797,99			
н7436У	—	—	459 571,71	1 131 798,19			
н7433У	—	—	459 571,51	1 131 798,19			

Вырез 2 из 2

н7681У	—	—	459 565,79	1 131 802,07		0,10	Закрепление отсутствует
н7682У	—	—	459 565,99	1 131 802,07			
н7683У	—	—	459 565,99	1 131 802,27			
н7684У	—	—	459 565,79	1 131 802,27			
н7681У	—	—	459 565,79	1 131 802,07			

2. Сведения о частях границ уточняемого земельного участка с кадастровым номером 13:20:0112008:607 :

Обозначение части границ		Горизонтальное проложение (S), м	Описание прохождения части границ	Сведения о согласовании местоположения границ (согласовано/спорное)
от т.	до т.			
1	2	3	4	5

13:20:0112008:607(2)

н16357У	н16358У	6,25	—	согласовано
н16358У	н16359У	10,14		
н16359У	н16360У	10,55		
н16360У	н2962У	72,67		
н2962У	н2968У	22,96		
н2968У	н16342У	4,64		
н16342У	н16343У	66,04		

1	2	3	4	5
н16343У	н16344У	3,69	—	согласовано
н16344У	н16345У	3,16		
н16345У	н16346У	13,52		
н16346У	н16347У	12,95		
н16347У	н16338У	18,25		
н16338У	н16361У	12,25		
н16361У	н16362У	9,33		
н16362У	н16363У	10,78		
н16363У	н16357У	15,71		

Вырез 1 из 2

н7433У	н7434У	0,20	—	согласовано
н7434У	н7435У	0,20		
н7435У	н7436У	0,20		
н7436У	н7433У	0,20		

Вырез 2 из 2

н7681У	н7682У	0,20	—	согласовано
н7682У	н7683У	0,20		
н7683У	н7684У	0,20		
н7684У	н7681У	0,20		

3. Сведения о характеристиках уточняемого земельного участка с кадастровым номером 13:20:0112008:607 :

№ п/п	Наименование характеристики земельного участка	Значение характеристики
1	2	3
1.	Адрес земельного участка	—
1.1.	Сведения о местоположении земельного участка (при отсутствии адреса) в структурированном в соответствии с федеральной информационной адресной системой виде	Российская Федерация, Республика Мордовия, Теньгушевский р-н, Теньгушево с, Колхозная ул, 29 кв.2
1.2.	Дополнительные сведения о местоположении земельного участка	—
2.	Площадь земельного участка ± величина погрешности определения (вычисления) площади ($P \pm \Delta P$), м ²	2 696 ± 18,00
3.	Формула, примененная для вычисления предельной погрешности определения площади земельного участка, с подставленными значениями и итоговые (вычисленные) значения	18,17 = 18

1	2	3
4.	Площадь земельного участка согласно сведениям Единого государственного реестра недвижимости (Ркад), м ²	2 500,00
5.	Оценка расхождения Р и Ркад (Р - Ркад), м ²	196
6.	Предельный минимальный и максимальный размеры земельного участка (Рмин и Рмакс), м ²	— —
7.	Вид (виды) разрешенного использования	Для ведения личного подсобного хозяйства
7.1.	Дополнительные сведения об использовании земельного участка	—
8.	Кадастровый или иной государственный учетный номер (инвентарный) здания, сооружения, объекта незавершенного строительства, расположенного на земельном участке	13:20:0112008:1662
9.	Сведения о земельных участках (землях общего пользования, территории общего пользования), посредством которых обеспечивается доступ	—
10.	Иные сведения	—

4. Пояснения к сведениям об уточняемом земельном участке с кадастровым номером 13:20:0112008:607 :

1.	—
----	---

1. Сведения о характерных точках границ уточняемого земельного участка с кадастровым номером 13:20:0112008:608 :
Система координат МСК-13, зона 1 Зона № 1

Обозначение характерных точек границ	Координаты, м				Метод определения координат	Формулы, примененные для расчета средней квадратической погрешности определения координат характерных точек границ (Mt), с подставленными в такие формулы значениями и итоговые (вычисленные) значения Mt, м	Описание закрепления точки
	содержатся в Едином государственном реестре недвижимости		определены в результате выполнения комплексных кадастровых работ				
	X	Y	X	Y			
1	2	3	4	5	6	7	8
н2960У	—	—	459 623,39	1 131 903,10	—	0,20	—
н2967У	—	—	459 606,40	1 131 917,82			
н16364У	—	—	459 563,94	1 131 859,83			
н16365У	—	—	459 552,83	1 131 843,81			

1	2	3	4	5	6	7	8	
н16366 У	—	—	459 545,29	1 131 832,95	—	—		
н16367 У	—	—	459 543,81	1 131 831,93				
н16368 У	—	—	459 533,57	1 131 817,55				
н16369 У	—	—	459 543,28	1 131 810,64				
н16370 У	—	—	459 549,09	1 131 818,28				
н16363 У	—	—	459 556,93	1 131 811,84				
н16357 У	—	—	459 566,08	1 131 824,61				
н16358 У	—	—	459 569,72	1 131 829,69				
н16359 У	—	—	459 575,42	1 131 838,08				
н16360 У	—	—	459 581,69	1 131 846,56				
н2960У	—	—	459 623,39	1 131 903,10				0,20
Вырез 1 из 2								
н7093У	—	—	459 545,72	1 131 816,55	—	0,10	Закрепление отсутствует	
н7094У	—	—	459 545,92	1 131 816,55				
н7095У	—	—	459 545,92	1 131 816,75				
н7096У	—	—	459 545,72	1 131 816,75				
н7093У	—	—	459 545,72	1 131 816,55				
Вырез 2 из 2								
н7357У	—	—	459 540,18	1 131 820,64	—	0,10	Закрепление отсутствует	
н7358У	—	—	459 540,18	1 131 820,44				
н7359У	—	—	459 540,38	1 131 820,44				
н7360У	—	—	459 540,38	1 131 820,64				
н7357У	—	—	459 540,18	1 131 820,64				

2. Сведения о частях границ уточняемого земельного участка с кадастровым номером 13:20:0112008:608 :

Обозначение части границ		Горизонтальное проложение (S), м	Описание прохождения части границ	Сведения о согласовании местоположения границ (согласовано/спорное)
от т.	до т.			
1	2	3	4	5
н2960У	н2967У	22,48	—	согласовано
н2967У	н16364У	71,87		
н16364У	н16365У	19,50		
н16365У	н16366У	13,22		
н16366У	н16367У	1,80		
н16367У	н16368У	17,65		
н16368У	н16369У	11,92		
н16369У	н16370У	9,60		
н16370У	н16363У	10,15		
н16363У	н16357У	15,71		
н16357У	н16358У	6,25		
н16358У	н16359У	10,14		
н16359У	н16360У	10,55		
н16360У	н2960У	70,25		

Вырез 1 из 2

н7093У	н7094У	0,20	—	согласовано
н7094У	н7095У	0,20		
н7095У	н7096У	0,20		
н7096У	н7093У	0,20		

Вырез 2 из 2

н7357У	н7358У	0,20	—	согласовано
н7358У	н7359У	0,20		
н7359У	н7360У	0,20		
н7360У	н7357У	0,20		

3. Сведения о характеристиках уточняемого земельного участка с кадастровым номером 13:20:0112008:608 :

№ п/п	Наименование характеристики земельного участка	Значение характеристики
1	2	3

1	2	3
1.	Адрес земельного участка	—
1.1.	Сведения о местоположении земельного участка (при отсутствии адреса) в структурированном в соответствии с федеральной информационной адресной системой виде	Российская Федерация, Республика Мордовия, Теньгушевский р-н, Теньгушево с, Колхозная ул, 27 кв.1
1.2.	Дополнительные сведения о местоположении земельного участка	—
2.	Площадь земельного участка ± величина погрешности определения (вычисления) площади ($P \pm \Delta P$), м ²	2 631 ± 18,00
3.	Формула, примененная для вычисления предельной погрешности определения площади земельного участка, с подставленными значениями и итоговые (вычисленные) значения	$3,5*0,10*\sqrt{(2\ 631,00)} = 18$
4.	Площадь земельного участка согласно сведениям Единого государственного реестра недвижимости (Ркад), м ²	2 500,00
5.	Оценка расхождения Р и Ркад ($P - P_{кад}$), м ²	131
6.	Предельный минимальный и максимальный размеры земельного участка (Рмин и Рмакс), м ²	— —
7.	Вид (виды) разрешенного использования	Для ведения личного подсобного хозяйства
7.1.	Дополнительные сведения об использовании земельного участка	—
8.	Кадастровый или иной государственный учетный номер (инвентарный) здания, сооружения, объекта незавершенного строительства, расположенного на земельном участке	—
9.	Сведения о земельных участках (землях общего пользования, территории общего пользования), посредством которых обеспечивается доступ	—
10.	Иные сведения	—
4. Пояснения к сведениям об уточняемом земельном участке с кадастровым номером		13:20:0112008:608 :
1.	—	—

1. Сведения о характерных точках границ уточняемого земельного участка с кадастровым номером 13:20:0112008:609 :
 Система координат МСК-13, зона 1 Зона № 1

Обозначение характерных точек границ	Координаты, м				Метод определения координат	Формулы, примененные для расчета средней квадратической погрешности определения координат характерных точек границ (Mt), с подставленными в такие формулы значениями и итоговые (вычисленные) значения Mt, м	Описание закрепления точки
	содержатся в Едином государственном реестре недвижимости		определены в результате выполнения комплексных кадастровых работ				
	X	Y	X	Y			
1	2	3	4	5	6	7	8
н2967У	—	—	459 606,40	1 131 917,82	—	0,20	—
н2966У	—	—	459 608,90	1 131 921,22		0,10	—
н16213 У	—	—	459 592,15	1 131 935,00		—	—
н16272 У	—	—	459 547,31	1 131 872,21		—	—
н16271 У	—	—	459 541,76	1 131 865,23		—	—
н16270 У	—	—	459 536,50	1 131 858,20		—	—
н16269 У	—	—	459 535,25	1 131 855,90		—	—
н16268 У	—	—	459 521,53	1 131 837,48		—	—
н16371 У	—	—	459 529,03	1 131 831,90		—	—
н16372 У	—	—	459 523,68	1 131 824,71		—	—
н16368 У	—	—	459 533,57	1 131 817,55		—	—
н16367 У	—	—	459 543,81	1 131 831,93		—	—
н16366 У	—	—	459 545,29	1 131 832,95		—	—

1	2	3	4	5	6	7	8
н16365 У	—	—	459 552,83	1 131 843,81	—	—	—
н16364 У	—	—	459 563,94	1 131 859,83			
н2967У	—	—	459 606,40	1 131 917,82			
Вырез 1 из 2							
н7577У	—	—	459 529,41	1 131 828,37	—	0,10	Закрепление отсутствует
н7578У	—	—	459 529,41	1 131 828,17			
н7579У	—	—	459 529,61	1 131 828,17			
н7580У	—	—	459 529,61	1 131 828,37			
н7577У	—	—	459 529,41	1 131 828,37			
Вырез 2 из 2							
н7581У	—	—	459 535,25	1 131 824,03	—	0,10	Закрепление отсутствует
н7582У	—	—	459 535,45	1 131 824,03			
н7583У	—	—	459 535,45	1 131 824,23			
н7584У	—	—	459 535,25	1 131 824,23			
н7581У	—	—	459 535,25	1 131 824,03			

2. Сведения о частях границ уточняемого земельного участка с кадастровым номером 13:20:0112008:609 :

Обозначение части границ		Горизонтальное проложение (S), м	Описание прохождения части границ	Сведения о согласовании местоположения границ (согласовано/спорное)
от т.	до т.			
1	2	3	4	5
н2967У	н2966У	4,22	—	согласовано
н2966У	н16213У	21,69		
н16213У	н16272У	77,16		
н16272У	н16271У	8,92		
н16271У	н16270У	8,78		
н16270У	н16269У	2,62		
н16269У	н16268У	22,97		
н16268У	н16371У	9,35		
н16371У	н16372У	8,96		
н16372У	н16368У	12,21		
н16368У	н16367У	17,65		
н16367У	н16366У	1,80		
н16366У	н16365У	13,22		

1	2	3	4	5
н16365У	н16364У	19,50	—	согласовано
н16364У	н2967У	71,87		
Вырез 1 из 2				
н7577У	н7578У	0,20	—	согласовано
н7578У	н7579У	0,20		
н7579У	н7580У	0,20		
н7580У	н7577У	0,20		
Вырез 2 из 2				
н7581У	н7582У	0,20	—	согласовано
н7582У	н7583У	0,20		
н7583У	н7584У	0,20		
н7584У	н7581У	0,20		

3. Сведения о характеристиках уточняемого земельного участка с кадастровым номером 13:20:0112008:609 :

№ п/п	Наименование характеристики земельного участка	Значение характеристики
1	2	3
1.	Адрес земельного участка	—
1.1.	Сведения о местоположении земельного участка (при отсутствии адреса) в структурированном в соответствии с федеральной информационной адресной системой виде	Российская Федерация, Республика Мордовия, Теньгушевский р-н, Теньгушево с, Колхозная ул, 27 кв.2
1.2.	Дополнительные сведения о местоположении земельного участка	—
2.	Площадь земельного участка ± величина погрешности определения (вычисления) площади ($P \pm \Delta P$), м ²	2 655 ± 18,00
3.	Формула, примененная для вычисления предельной погрешности определения площади земельного участка, с подставленными значениями и итоговые (вычисленные) значения	$3,5 * 0,10 * \sqrt{(2\ 655,00)} = 18$
4.	Площадь земельного участка согласно сведениям Единого государственного реестра недвижимости (Ркад), м ²	2 500,00
5.	Оценка расхождения Р и Ркад ($P - P_{кад}$), м ²	155
6.	Предельный минимальный и максимальный размеры земельного участка (Рмин и Рмакс), м ²	— —
7.	Вид (виды) разрешенного использования	Для ведения личного подсобного хозяйства
7.1.	Дополнительные сведения об использовании земельного участка	—

1	2	3
8.	Кадастровый или иной государственный учетный номер (инвентарный) здания, сооружения, объекта незавершенного строительства, расположенного на земельном участке	—
9.	Сведения о земельных участках (землях общего пользования, территории общего пользования), посредством которых обеспечивается доступ	—
10.	Иные сведения	—

4. Пояснения к сведениям об уточняемом земельном участке с кадастровым номером 13:20:0112008:609 :

1.	—
----	---

1. Сведения о характерных точках границ уточняемого земельного участка с кадастровым номером 13:20:0112008:610 :

Система координат МСК-13, зона 1 Зона № 1

Обозначение характерных точек границ	Координаты, м				Метод определения координат	Формулы, примененные для расчета средней квадратической погрешности определения координат характерных точек границ (Mt), с подставленными в такие формулы значениями и итоговые (вычисленные) значения Mt, м	Описание закрепления точки
	содержатся в Едином государственном реестре недвижимости		определены в результате выполнения комплексных кадастровых работ				
	X	Y	X	Y			
1	2	3	4	5	6	7	8
н16214 У	—	—	459 602,92	1 131 950,80	—	0,10	-
н16256 У	—	—	459 612,96	1 131 963,80		—	—
н16257 У	—	—	459 599,13	1 131 971,90			
н16258 У	—	—	459 590,07	1 131 970,72			
н16259 У	—	—	459 584,60	1 131 963,76			
н16260 У	—	—	459 556,48	1 131 924,97			
н16261 У	—	—	459 528,39	1 131 886,72			

1	2	3	4	5	6	7	8
н16262 У	—	—	459 523,26	1 131 879,25	—	—	—
н16263 У	—	—	459 516,29	1 131 869,89			
н16264 О	—	—	459 511,49	1 131 863,46			
н16265 У	—	—	459 497,42	1 131 843,09			
н16266 У	—	—	459 509,33	1 131 834,53			
н16267 У	—	—	459 514,98	1 131 842,11			
н16268 У	—	—	459 521,53	1 131 837,48			
н16269 У	—	—	459 535,25	1 131 855,90			
н16270 У	—	—	459 536,50	1 131 858,20			
н16271 У	—	—	459 541,76	1 131 865,23			
н16272 У	—	—	459 547,31	1 131 872,21			
н16213 У	—	—	459 592,15	1 131 935,00			
н16214 У	—	—	459 602,92	1 131 950,80			
Вырез 1 из 3							
н7273У	—	—	459 512,81	1 131 840,29	—	0,10	Закрепление отсутствует
н7274У	—	—	459 512,81	1 131 840,09			
н7275У	—	—	459 513,01	1 131 840,09			
н7276У	—	—	459 513,01	1 131 840,29			
н7273У	—	—	459 512,81	1 131 840,29			
Вырез 2 из 3							
н7573У	—	—	459 506,97	1 131 844,49	—	0,10	Закрепление отсутствует
н7574У	—	—	459 506,97	1 131 844,29			

1	2	3	4	5	6	7	8
н7575У	—	—	459 507,17	1 131 844,29	—	0,10	Закрепление отсутствует
н7576У	—	—	459 507,17	1 131 844,49			
н7573У	—	—	459 506,97	1 131 844,49			

Вырез 3 из 3

н7269У	—	—	459 501,55	1 131 848,38	—	0,10	Закрепление отсутствует
н7270У	—	—	459 501,55	1 131 848,18			
н7271У	—	—	459 501,75	1 131 848,18			
н7272У	—	—	459 501,75	1 131 848,38			
н7269У	—	—	459 501,55	1 131 848,38			

2. Сведения о частях границ уточняемого земельного участка с кадастровым номером 13:20:0112008:610 :

Обозначение части границ		Горизонтальное проложение (S), м	Описание прохождения части границ	Сведения о согласовании местоположения границ (согласовано/спорное)
от т.	до т.			
1	2	3	4	5
н16214У	н16256У	16,43	—	согласовано
н16256У	н16257У	16,03		
н16257У	н16258У	9,14		
н16258У	н16259У	8,85		
н16259У	н16260У	47,91		
н16260У	н16261У	47,46		
н16261У	н16262У	9,06		
н16262У	н16263У	11,67		
н16263У	н16264О	8,02		
н16264О	н16265У	24,76		
н16265У	н16266У	14,67		
н16266У	н16267У	9,45		
н16267У	н16268У	8,02		
н16268У	н16269У	22,97		
н16269У	н16270У	2,62		
н16270У	н16271У	8,78		
н16271У	н16272У	8,92		
н16272У	н16213У	77,16		
н16213У	н16214У	19,12		

Вырез 1 из 3

н7273У	н7274У	0,20	—	согласовано
--------	--------	------	---	-------------

1	2	3	4	5
н7274У	н7275У	0,20	—	согласовано
н7275У	н7276У	0,20		
н7276У	н7273У	0,20		

Вырез 2 из 3

н7573У	н7574У	0,20	—	согласовано
н7574У	н7575У	0,20		
н7575У	н7576У	0,20		
н7576У	н7573У	0,20		

Вырез 3 из 3

н7269У	н7270У	0,20	—	согласовано
н7270У	н7271У	0,20		
н7271У	н7272У	0,20		
н7272У	н7269У	0,20		

3. Сведения о характеристиках уточняемого земельного участка с кадастровым номером 13:20:0112008:610 :

№ п/п	Наименование характеристики земельного участка	Значение характеристики
1	2	3
1.	Адрес земельного участка	—
1.1.	Сведения о местоположении земельного участка (при отсутствии адреса) в структурированном в соответствии с федеральной информационной адресной системой виде	Российская Федерация, Республика Мордовия, Теньгушевский р-н, Теньгушево с, Колхозная ул, 25 кв.1
1.2.	Дополнительные сведения о местоположении земельного участка	—
2.	Площадь земельного участка ± величина погрешности определения (вычисления) площади ($P \pm \Delta P$), м ²	3 715 ± 21,00
3.	Формула, примененная для вычисления предельной погрешности определения площади земельного участка, с подставленными значениями и итоговые (вычисленные) значения	$3,5 * 0,10 * \sqrt{(3\ 715,00)} = 21$
4.	Площадь земельного участка согласно сведениям Единого государственного реестра недвижимости (Ркад), м ²	3 700,00
5.	Оценка расхождения Р и Ркад ($P - P_{кад}$), м ²	15
6.	Предельный минимальный и максимальный размеры земельного участка (Рмин и Рмакс), м ²	— —
7.	Вид (виды) разрешенного использования	Для ведения личного подсобного хозяйства

1	2	3
7.1.	Дополнительные сведения об использовании земельного участка	—
8.	Кадастровый или иной государственный учетный номер (инвентарный) здания, сооружения, объекта незавершенного строительства, расположенного на земельном участке	13:20:0112008:1661
9.	Сведения о земельных участках (землях общего пользования, территории общего пользования), посредством которых обеспечивается доступ	—
10.	Иные сведения	—

4. Пояснения к сведениям об уточняемом земельном участке с кадастровым номером 13:20:0112008:610 :

1.	—
----	---

1. Сведения о характерных точках границ уточняемого земельного участка с кадастровым номером 13:20:0112008:611 :

Система координат МСК-13, зона 1 Зона № 1

Обозначение характерных точек границ	Координаты, м				Метод определения координат	Формулы, примененные для расчета средней квадратической погрешности определения координат характерных точек границ (Mt), с подставленными в такие формулы значениями и итоговые (вычисленные) значения Mt, м	Описание закрепления точки
	содержатся в Едином государственном реестре недвижимости		определены в результате выполнения комплексных кадастровых работ				
	X	Y	X	Y			
1	2	3	4	5	6	7	8
н16265 У	—	—	459 497,42	1 131 843,09	—	—	—
н16264 О	—	—	459 511,49	1 131 863,46			
н16263 У	—	—	459 516,29	1 131 869,89			
н16262 У	—	—	459 523,26	1 131 879,25			
н16261 У	—	—	459 528,39	1 131 886,72			
н16260 У	—	—	459 556,48	1 131 924,97			

1	2	3	4	5	6	7	8
н16259 У	—	—	459 584,60	1 131 963,76		—	—
н16258 У	—	—	459 590,07	1 131 970,72			
н16273 У	—	—	459 564,67	1 131 971,26			
н16274 У	—	—	459 542,62	1 131 942,45			
н16275 У	—	—	459 519,63	1 131 912,25			
н16276 У	—	—	459 510,33	1 131 900,17			
н16277 У	—	—	459 497,69	1 131 883,47			
н16278 У	—	—	459 484,15	1 131 864,49			
н16279 У	—	—	459 478,60	1 131 857,01			
н16280 У	—	—	459 497,83	1 131 843,70			
н16265 У	—	—	459 497,42	1 131 843,09			
Вырез 1 из 3							
н7353У	—	—	459 486,71	1 131 858,83	—	0,10	Закрепление отсутствует
н7354У	—	—	459 486,91	1 131 858,83			
н7355У	—	—	459 486,91	1 131 859,03			
н7356У	—	—	459 486,71	1 131 859,03			
н7353У	—	—	459 486,71	1 131 858,83			
Вырез 2 из 3							
н7569У	—	—	459 491,64	1 131 855,44	—	0,10	Закрепление отсутствует
н7570У	—	—	459 491,64	1 131 855,24			
н7571У	—	—	459 491,84	1 131 855,24			
н7572У	—	—	459 491,84	1 131 855,44			
н7569У	—	—	459 491,64	1 131 855,44			
Вырез 3 из 3							

1	2	3	4	5	6	7	8
н7673У	—	—	459 496,14	1 131 852,01	—	0,10	Закрепление отсутствует
н7674У	—	—	459 496,34	1 131 852,01			
н7675У	—	—	459 496,34	1 131 852,21			
н7676У	—	—	459 496,14	1 131 852,21			
н7673У	—	—	459 496,14	1 131 852,01			

2. Сведения о частях границ уточняемого земельного участка с кадастровым номером 13:20:0112008:611 :

Обозначение части границ		Горизонтальное проложение (S), м	Описание прохождения части границ	Сведения о согласовании местоположения границ (согласовано/спорное)
от т.	до т.			
1	2	3	4	5
н16265У	н16264О	24,76	—	согласовано
н16264О	н16263У	8,02		
н16263У	н16262У	11,67		
н16262У	н16261У	9,06		
н16261У	н16260У	47,46		
н16260У	н16259У	47,91		
н16259У	н16258У	8,85		
н16258У	н16273У	25,41		
н16273У	н16274У	36,28		
н16274У	н16275У	37,95		
н16275У	н16276У	15,25		
н16276У	н16277У	20,94		
н16277У	н16278У	23,31		
н16278У	н16279У	9,31		
н16279У	н16280У	23,39		
н16280У	н16265У	0,73		

Вырез 1 из 3

н7353У	н7354У	0,20	—	согласовано
н7354У	н7355У	0,20		
н7355У	н7356У	0,20		
н7356У	н7353У	0,20		

Вырез 2 из 3

н7569У	н7570У	0,20	—	согласовано
н7570У	н7571У	0,20		
н7571У	н7572У	0,20		

1	2	3	4	5
н7572У	н7569У	0,20	—	согласовано
Вырез 3 из 3				
н7673У	н7674У	0,20	—	согласовано
н7674У	н7675У	0,20		
н7675У	н7676У	0,20		
н7676У	н7673У	0,20		

3. Сведения о характеристиках уточняемого земельного участка с кадастровым номером 13:20:0112008:611 :

№ п/п	Наименование характеристики земельного участка	Значение характеристики
1	2	3
1.	Адрес земельного участка	—
1.1.	Сведения о местоположении земельного участка (при отсутствии адреса) в структурированном в соответствии с федеральной информационной адресной системой виде	Российская Федерация, Республика Мордовия, Теньгушевский р-н, Теньгушево с, Колхозная ул, 25 кв.2
1.2.	Дополнительные сведения о местоположении земельного участка	—
2.	Площадь земельного участка ± величина погрешности определения (вычисления) площади ($P \pm \Delta P$), м ²	3 304 ± 20,00
3.	Формула, примененная для вычисления предельной погрешности определения площади земельного участка, с подставленными значениями и итоговые (вычисленные) значения	$3,5*0,10*\sqrt{(3\ 304,00)} = 20$
4.	Площадь земельного участка согласно сведениям Единого государственного реестра недвижимости (Ркад), м ²	3 300,00
5.	Оценка расхождения Р и Ркад ($P - P_{кад}$), м ²	4
6.	Предельный минимальный и максимальный размеры земельного участка (Рмин и Рмакс), м ²	— —
7.	Вид (виды) разрешенного использования	Для ведения личного подсобного хозяйства
7.1.	Дополнительные сведения об использовании земельного участка	—
8.	Кадастровый или иной государственный учетный номер (инвентарный) здания, сооружения, объекта незавершенного строительства, расположенного на земельном участке	13:20:0112008:1661
9.	Сведения о земельных участках (землях общего пользования, территории общего пользования), посредством которых обеспечивается доступ	—
10.	Иные сведения	—

4. Пояснения к сведениям об уточняемом земельном участке с кадастровым номером 13:20:0112008:611 :

1. —

1. Сведения о характерных точках границ уточняемого земельного участка с кадастровым номером 13:20:0112008:612 :

Система координат МСК-13, зона 1 Зона № 1

Обозначение характерных точек границ	Координаты, м				Метод определения координат	Формулы, примененные для расчета средней квадратической погрешности определения координат характерных точек границ (Mt), с подставленными в такие формулы значениями и итоговые (вычисленные) значения Mt, м	Описание закрепления точки
	содержатся в Едином государственном реестре недвижимости		определены в результате выполнения комплексных кадастровых работ				
	X	Y	X	Y			
1	2	3	4	5	6	7	8
н16277У	—	—	459 497,69	1 131 883,47	Метод спутниковых геодезических измерений (определений)	0,10	—
н16276У	—	—	459 510,33	1 131 900,17			
н16275У	—	—	459 519,63	1 131 912,25	—	—	—
н16274У	—	—	459 542,62	1 131 942,45			
н16296У	—	—	459 523,30	1 131 957,44	Метод спутниковых геодезических измерений (определений)	0,10	—
н65214У	—	—	459 492,24	1 131 914,15			
н65215У	—	—	459 478,94	1 131 896,62			
н16277У	—	—	459 497,69	1 131 883,47			

2. Сведения о частях границ уточняемого земельного участка с кадастровым номером 13:20:0112008:612 :

Обозначение части границ		Горизонтальное проложение (S), м	Описание прохождения части границ	Сведения о согласовании местоположения границ (согласовано/спорное)
от т.	до т.			
1	2	3	4	5
н16277У	н16276У	20,94	—	согласовано
н16276У	н16275У	15,25		

1	2	3	4	5
н16275У	н16274У	37,95	—	согласовано
н16274У	н16296У	24,45		
н16296У	н65214У	53,28		
н65214У	н65215У	22,00		
н65215У	н16277У	22,90		

3. Сведения о характеристиках уточняемого земельного участка с кадастровым номером 13:20:0112008:612 :

№ п/п	Наименование характеристики земельного участка	Значение характеристики
1	2	3
1.	Адрес земельного участка	—
1.1.	Сведения о местоположении земельного участка (при отсутствии адреса) в структурированном в соответствии с федеральной информационной адресной системой виде	Российская Федерация, Республика Мордовия, Теньгушевский р-н, Теньгушево с, Колхозная ул, 23 кв.1
1.2.	Дополнительные сведения о местоположении земельного участка	—
2.	Площадь земельного участка ± величина погрешности определения (вычисления) площади ($P \pm \Delta P$), м ²	1 752 ± 15,00
3.	Формула, примененная для вычисления предельной погрешности определения площади земельного участка, с подставленными значениями и итоговые (вычисленные) значения	$3,5 * 0,10 * \sqrt{(1\ 752,00)} = 15$
4.	Площадь земельного участка согласно сведениям Единого государственного реестра недвижимости (Ркад), м ²	1 700,00
5.	Оценка расхождения Р и Ркад ($P - P_{кад}$), м ²	52
6.	Предельный минимальный и максимальный размеры земельного участка (Рмин и Рмакс), м ²	— —
7.	Вид (виды) разрешенного использования	Для ведения личного подсобного хозяйства
7.1.	Дополнительные сведения об использовании земельного участка	—
8.	Кадастровый или иной государственный учетный номер (инвентарный) здания, сооружения, объекта незавершенного строительства, расположенного на земельном участке	—
9.	Сведения о земельных участках (землях общего пользования, территории общего пользования), посредством которых обеспечивается доступ	—
10.	Иные сведения	—

4. Пояснения к сведениям об уточняемом земельном участке с кадастровым номером 13:20:0112008:612 :

1.							
1. Сведения о характерных точках границ уточняемого земельного участка с кадастровым номером					13:20:0112008:614		:
Система координат			МСК-13, зона 1		Зона № 1		
Обозначение характерных точек границ	Координаты, м				Метод определения координат	Формулы, примененные для расчета средней квадратической погрешности определения координат характерных точек границ (Mt), с подставленными в такие формулы значениями и итоговые (вычисленные) значения Mt, м	Описание закрепления точки
	содержатся в Едином государственном реестре недвижимости		определены в результате выполнения комплексных кадастровых работ				
	X	Y	X	Y			
1	2	3	4	5	6	7	8
н65232 У	—	—	459 488,89	1 131 941,06	—	—	—
н65233 У	—	—	459 475,57	1 131 952,08			
н65234 У	—	—	459 467,01	1 131 940,83			
н65243 У	—	—	459 456,60	1 131 927,14			
н65235 У	—	—	459 451,38	1 131 919,88			
н65236 У	—	—	459 444,78	1 131 909,18			
н65237 У	—	—	459 442,85	1 131 907,03			
н65238 У	—	—	459 436,09	1 131 897,29			
н65239 У	—	—	459 430,12	1 131 889,58			
н65240 У	—	—	459 440,22	1 131 882,66			
н65241 У	—	—	459 445,88	1 131 890,92			

1	2	3	4	5	6	7	8
н65242 У	—	—	459 450,72	1 131 887,88	—	—	Метод спутниковых геодезических измерений (определений)
н16336 У	—	—	459 458,13	1 131 898,43			
н16335 У	—	—	459 464,83	1 131 907,45		0,10	
н65213 У	—	—	459 480,28	1 131 929,03			
н65232 У	—	—	459 488,89	1 131 941,06	—	—	

Вырез 1 из 2

7181	—	—	459 443,48	1 131 889,96	—	—	Закрепление отсутствует
7182	—	—	459 443,48	1 131 889,76			
7183	—	—	459 443,68	1 131 889,76			
7184	—	—	459 443,68	1 131 889,96			
7181	—	—	459 443,48	1 131 889,96			

Вырез 2 из 2

7561	—	—	459 439,40	1 131 892,84	—	—	Закрепление отсутствует
7562	—	—	459 439,40	1 131 892,64			
7563	—	—	459 439,60	1 131 892,64			
7564	—	—	459 439,60	1 131 892,84			
7561	—	—	459 439,40	1 131 892,84			

2. Сведения о частях границ уточняемого земельного участка с кадастровым номером 13:20:0112008:614 :

Обозначение части границ		Горизонтальное проложение (S), м	Описание прохождения части границ	Сведения о согласовании местоположения границ (согласовано/спорное)
от т.	до т.			
1	2	3	4	5
н65232У	н65233У	17,29	—	согласовано
н65233У	н65234У	14,14		
н65234У	н65243У	17,20		
н65243У	н65235У	8,94		
н65235У	н65236У	12,57		
н65236У	н65237У	2,89		
н65237У	н65238У	11,86		
н65238У	н65239У	9,75		

1	2	3	4	5
н65239У	н65240У	12,24	—	согласовано
н65240У	н65241У	10,01		
н65241У	н65242У	5,72		
н65242У	н16336У	12,89		
н16336У	н16335У	11,24		
н16335У	н65213У	26,54		
н65213У	н65232У	14,79		

Вырез 1 из 2

7181	7182	0,20	—	согласовано
7182	7183	0,20		
7183	7184	0,20		
7184	7181	0,20		

Вырез 2 из 2

7561	7562	0,20	—	согласовано
7562	7563	0,20		
7563	7564	0,20		
7564	7561	0,20		

3. Сведения о характеристиках уточняемого земельного участка с кадастровым номером 13:20:0112008:614 :

№ п/п	Наименование характеристики земельного участка	Значение характеристики
1	2	3
1.	Адрес земельного участка	—
1.1.	Сведения о местоположении земельного участка (при отсутствии адреса) в структурированном в соответствии с федеральной информационной адресной системой виде	Российская Федерация, Республика Мордовия, Теньгушевский р-н, Теньгушево с, Колхозная ул, 21 кв.1
1.2.	Дополнительные сведения о местоположении земельного участка	—
2.	Площадь земельного участка ± величина погрешности определения (вычисления) площади ($P \pm \Delta P$), м ²	1 295 ± 13,00
3.	Формула, примененная для вычисления предельной погрешности определения площади земельного участка, с подставленными значениями и итоговые (вычисленные) значения	$3,5 * 0,10 * \sqrt{(1\ 295,00)} = 13$
4.	Площадь земельного участка согласно сведениям Единого государственного реестра недвижимости (Ркад), м ²	1 100,00

1	2	3
5.	Оценка расхождения Р и Ркад (Р - Ркад), м ²	195
6.	Предельный минимальный и максимальный размеры земельного участка (Рмин и Рмакс), м ²	— —
7.	Вид (виды) разрешенного использования	Для ведения личного подсобного хозяйства
7.1.	Дополнительные сведения об использовании земельного участка	—
8.	Кадастровый или иной государственный учетный номер (инвентарный) здания, сооружения, объекта незавершенного строительства, расположенного на земельном участке	—
9.	Сведения о земельных участках (землях общего пользования, территории общего пользования), посредством которых обеспечивается доступ	—
10.	Иные сведения	—

4. Пояснения к сведениям об уточняемом земельном участке с кадастровым номером 13:20:0112008:614 :

1.	—
----	---

1. Сведения о характерных точках границ уточняемого земельного участка с кадастровым номером 13:20:0112008:615 :

Система координат МСК-13, зона 1 Зона № 1

Обозначение характерных точек границ	Координаты, м				Метод определения координат	Формулы, примененные для расчета средней квадратической погрешности определения координат характерных точек границ (Mt), с подставленными в такие формулы значениями и итоговые (вычисленные) значения Mt, м	Описание закрепления точки
	содержатся в Едином государственном реестре недвижимости		определены в результате выполнения комплексных кадастровых работ				
	X	Y	X	Y			
1	2	3	4	5	6	7	8
н65244 У	—	—	459 488,36	1 131 968,44	—	—	—
н65245 У	—	—	459 474,97	1 131 980,17			
н65246 У	—	—	459 452,90	1 131 951,83			
н65247 У	—	—	459 441,74	1 131 936,19			

1	2	3	4	5	6	7	8
н65248 У	—	—	459 436,38	1 131 929,30	—	—	—
н65249 У	—	—	459 431,56	1 131 923,10			
н65250 У	—	—	459 421,55	1 131 908,42			
н65251 У	—	—	459 427,20	1 131 904,35			
н65252 У	—	—	459 421,28	1 131 895,36			
н65239 У	—	—	459 430,12	1 131 889,58			
н65238 У	—	—	459 436,09	1 131 897,29			
н65237 У	—	—	459 442,85	1 131 907,03			
н65236 У	—	—	459 444,78	1 131 909,18			
н65235 У	—	—	459 451,38	1 131 919,88			
н65243 У	—	—	459 456,60	1 131 927,14			
н65234 У	—	—	459 467,01	1 131 940,83			
н65233 У	—	—	459 475,57	1 131 952,08			
н65244 У	—	—	459 488,36	1 131 968,44			

2. Сведения о частях границ уточняемого земельного участка с кадастровым номером 13:20:0112008:615 :

Обозначение части границ		Горизонтальное проложение (S), м	Описание прохождения части границ	Сведения о согласовании местоположения границ (согласовано/спорное)
от т.	до т.			
1	2	3	4	5
н65244У	н65245У	17,80	—	согласовано
н65245У	н65246У	35,92		
н65246У	н65247У	19,21		

1	2	3	4	5
н65247У	н65248У	8,73	—	согласовано
н65248У	н65249У	7,85		
н65249У	н65250У	17,77		
н65250У	н65251У	6,96		
н65251У	н65252У	10,76		
н65252У	н65239У	10,56		
н65239У	н65238У	9,75		
н65238У	н65237У	11,86		
н65237У	н65236У	2,89		
н65236У	н65235У	12,57		
н65235У	н65243У	8,94		
н65243У	н65234У	17,20		
н65234У	н65233У	14,14		
н65233У	н65244У	20,77		

3. Сведения о характеристиках уточняемого земельного участка с кадастровым номером 13:20:0112008:615 :

№ п/п	Наименование характеристики земельного участка	Значение характеристики
1	2	3
1.	Адрес земельного участка	—
1.1.	Сведения о местоположении земельного участка (при отсутствии адреса) в структурированном в соответствии с федеральной информационной адресной системой виде	Российская Федерация, Республика Мордовия, Теньгушевский р-н, Теньгушево с, Колхозная ул, 21 кв.2
1.2.	Дополнительные сведения о местоположении земельного участка	—
2.	Площадь земельного участка ± величина погрешности определения (вычисления) площади ($P \pm \Delta P$), м ²	1 700 ± 14,00
3.	Формула, примененная для вычисления предельной погрешности определения площади земельного участка, с подставленными значениями и итоговые (вычисленные) значения	$3,5 * 0,10 * \sqrt{(1\ 700,00)} = 14$
4.	Площадь земельного участка согласно сведениям Единого государственного реестра недвижимости (Ркад), м ²	1 700,00
5.	Оценка расхождения Р и Ркад ($P - P_{кад}$), м ²	0
6.	Предельный минимальный и максимальный размеры земельного участка (Рмин и Рмакс), м ²	— —

1	2	3
7.	Вид (виды) разрешенного использования	Для ведения личного подсобного хозяйства
7.1.	Дополнительные сведения об использовании земельного участка	—
8.	Кадастровый или иной государственный учетный номер (инвентарный) здания, сооружения, объекта незавершенного строительства, расположенного на земельном участке	—
9.	Сведения о земельных участках (землях общего пользования, территории общего пользования), посредством которых обеспечивается доступ	—
10.	Иные сведения	—

4. Пояснения к сведениям об уточняемом земельном участке с кадастровым номером 13:20:0112008:615 :

1.	—
----	---

1. Сведения о характерных точках границ уточняемого земельного участка с кадастровым номером 13:20:0112008:616 :

Система координат МСК-13, зона 1 Зона № 1

Обозначение характерных точек границ	Координаты, м				Метод определения координат	Формулы, примененные для расчета средней квадратической погрешности определения координат характерных точек границ (Mt), с подставленными в такие формулы значениями и итоговые (вычисленные) значения Mt, м	Описание закрепления точки
	содержатся в Едином государственном реестре недвижимости		определены в результате выполнения комплексных кадастровых работ				
	X	Y	X	Y			
1	2	3	4	5	6	7	8
н65254 У	—	—	459 460,74	1 131 991,89	—	—	—
н65255 У	—	—	459 436,64	1 131 961,81			
н65256 У	—	—	459 420,23	1 131 938,71			
н65257 У	—	—	459 416,24	1 131 932,73			
н65258 У	—	—	459 399,72	1 131 911,00			
н65259 У	—	—	459 409,75	1 131 904,09			

1	2	3	4	5	6	7	8
н65260 У	—	—	459 415,49	1 131 912,78	—	—	—
н65250 У	—	—	459 421,55	1 131 908,42			
н65249 У	—	—	459 431,56	1 131 923,10			
н65248 У	—	—	459 436,38	1 131 929,30			
н65247 У	—	—	459 441,74	1 131 936,19			
н65246 У	—	—	459 452,90	1 131 951,83			
н65245 У	—	—	459 474,97	1 131 980,17			
н65254 У	—	—	459 460,74	1 131 991,89			

Вырез 1 из 1

н7429У	—	—	459 409,40	1 131 914,36	—	0,10	Закрепление отсутствует
н7430У	—	—	459 409,40	1 131 914,16			
н7431У	—	—	459 409,60	1 131 914,16			
н7432У	—	—	459 409,60	1 131 914,36			
н7429У	—	—	459 409,40	1 131 914,36			

2. Сведения о частях границ уточняемого земельного участка с кадастровым номером 13:20:0112008:616 :

Обозначение части границ		Горизонтальное проложение (S), м	Описание прохождения части границ	Сведения о согласовании местоположения границ (согласовано/спорное)
от т.	до т.			
1	2	3	4	5
н65254У	н65255У	38,54	—	согласовано
н65255У	н65256У	28,34		
н65256У	н65257У	7,19		
н65257У	н65258У	27,30		
н65258У	н65259У	12,18		
н65259У	н65260У	10,41		
н65260У	н65250У	7,47		
н65250У	н65249У	17,77		

1	2	3	4	5
н65249У	н65248У	7,85	—	согласовано
н65248У	н65247У	8,73		
н65247У	н65246У	19,21		
н65246У	н65245У	35,92		
н65245У	н65254У	18,44		

Вырез 1 из 1

н7429У	н7430У	0,20	—	согласовано
н7430У	н7431У	0,20		
н7431У	н7432У	0,20		
н7432У	н7429У	0,20		

3. Сведения о характеристиках уточняемого земельного участка с кадастровым номером 13:20:0112008:616 :

№ п/п	Наименование характеристики земельного участка	Значение характеристики
1	2	3
1.	Адрес земельного участка	—
1.1.	Сведения о местоположении земельного участка (при отсутствии адреса) в структурированном в соответствии с федеральной информационной адресной системой виде	Российская Федерация, Республика Мордовия, Теньгушевский р-н, Теньгушево с, Колхозная ул, 19 кв.1
1.2.	Дополнительные сведения о местоположении земельного участка	—
2.	Площадь земельного участка ± величина погрешности определения (вычисления) площади ($P \pm \Delta P$), м ²	1 809 ± 15,00
3.	Формула, примененная для вычисления предельной погрешности определения площади земельного участка, с подставленными значениями и итоговые (вычисленные) значения	$3,5 * 0,10 * \sqrt{(1\ 809,00)} = 15$
4.	Площадь земельного участка согласно сведениям Единого государственного реестра недвижимости (Ркад), м ²	1 700,00
5.	Оценка расхождения Р и Ркад ($P - P_{кад}$), м ²	109
6.	Предельный минимальный и максимальный размеры земельного участка (Рмин и Рмакс), м ²	— —
7.	Вид (виды) разрешенного использования	Для ведения личного подсобного хозяйства
7.1.	Дополнительные сведения об использовании земельного участка	—
8.	Кадастровый или иной государственный учетный номер (инвентарный) здания, сооружения, объекта незавершенного строительства, расположенного на земельном участке	—

1	2	3
9.	Сведения о земельных участках (землях общего пользования, территории общего пользования), посредством которых обеспечивается доступ	—
10.	Иные сведения	—

4. Пояснения к сведениям об уточняемом земельном участке с кадастровым номером 13:20:0112008:616 :

1.	—
----	---

1. Сведения о характерных точках границ уточняемого земельного участка с кадастровым номером 13:20:0112008:617 :
Система координат МСК-13, зона 1 Зона № 1

Обозначение характерных точек границ	Координаты, м				Метод определения координат	Формулы, примененные для расчета средней квадратической погрешности определения координат характерных точек границ (Mt), с подставленными в такие формулы значениями и итоговые (вычисленные) значения Mt, м	Описание закрепления точки
	содержатся в Едином государственном реестре недвижимости		определены в результате выполнения комплексных кадастровых работ				
	X	Y	X	Y			
1	2	3	4	5	6	7	8
н65258 У	—	—	459 399,72	1 131 911,00	—	—	—
н65257 У	—	—	459 416,24	1 131 932,73			
н65256 У	—	—	459 420,23	1 131 938,71			
н65255 У	—	—	459 436,64	1 131 961,81			
н65254 У	—	—	459 460,74	1 131 991,89			
н65261 У	—	—	459 446,22	1 132 004,89			
н65262 У	—	—	459 419,41	1 131 969,20			
н65263 У	—	—	459 414,24	1 131 962,74			

1	2	3	4	5	6	7	8
н65264 У	—	—	459 404,35	1 131 949,77			
н65265 У	—	—	459 391,25	1 131 929,64			
н65266 У	—	—	459 396,60	1 131 926,16			
н65267 У	—	—	459 390,98	1 131 917,89			
н65258 У	—	—	459 399,72	1 131 911,00			

Вырез 1 из 1

н7669У	—	—	459 401,44	1 131 919,84		0,10	Закрепление отсутствует
н7670У	—	—	459 401,64	1 131 919,84			
н7671У	—	—	459 401,64	1 131 920,04			
н7672У	—	—	459 401,44	1 131 920,04			
н7669У	—	—	459 401,44	1 131 919,84			

2. Сведения о частях границ уточняемого земельного участка с кадастровым номером 13:20:0112008:617 :

Обозначение части границ		Горизонтальное проложение (S), м	Описание прохождения части границ	Сведения о согласовании местоположения границ (согласовано/спорное)
от т.	до т.			
1	2	3	4	5
н65258У	н65257У	27,30		согласовано
н65257У	н65256У	7,19		
н65256У	н65255У	28,34		
н65255У	н65254У	38,54		
н65254У	н65261У	19,49		
н65261У	н65262У	44,64		
н65262У	н65263У	8,27		
н65263У	н65264У	16,31		
н65264У	н65265У	24,02		
н65265У	н65266У	6,38		
н65266У	н65267У	10,00		
н65267У	н65258У	11,13		

Вырез 1 из 1

н7669У	н7670У	0,20	—	согласовано
--------	--------	------	---	-------------

1	2	3	4	5
н7670У	н7671У	0,20	—	согласовано
н7671У	н7672У	0,20		
н7672У	н7669У	0,20		

3. Сведения о характеристиках уточняемого земельного участка с кадастровым номером 13:20:0112008:617 :

№ п/п	Наименование характеристики земельного участка	Значение характеристики
1	2	3
1.	Адрес земельного участка	—
1.1.	Сведения о местоположении земельного участка (при отсутствии адреса) в структурированном в соответствии с федеральной информационной адресной системой виде	Российская Федерация, Республика Мордовия, Теньгушевский р-н, Теньгушево с, Колхозная ул, д 19, кв 2
1.2.	Дополнительные сведения о местоположении земельного участка	—
2.	Площадь земельного участка ± величина погрешности определения (вычисления) площади ($P \pm \Delta P$), м ²	1 848 ± 15,00
3.	Формула, примененная для вычисления предельной погрешности определения площади земельного участка, с подставленными значениями и итоговые (вычисленные) значения	$3,5 * 0,10 * \sqrt{(1\ 848,00)} = 15$
4.	Площадь земельного участка согласно сведениям Единого государственного реестра недвижимости (Ркад), м ²	1 700,00
5.	Оценка расхождения Р и Ркад ($P - P_{кад}$), м ²	148
6.	Предельный минимальный и максимальный размеры земельного участка (Рмин и Рмакс), м ²	— —
7.	Вид (виды) разрешенного использования	Для ведения личного подсобного хозяйства
7.1.	Дополнительные сведения об использовании земельного участка	—
8.	Кадастровый или иной государственный учетный номер (инвентарный) здания, сооружения, объекта незавершенного строительства, расположенного на земельном участке	—
9.	Сведения о земельных участках (землях общего пользования, территории общего пользования), посредством которых обеспечивается доступ	—
10.	Иные сведения	—

4. Пояснения к сведениям об уточняемом земельном участке с кадастровым номером 13:20:0112008:617 :

1.	—
----	---

1. Сведения о характерных точках границ уточняемого земельного участка с кадастровым номером 13:20:0112008:618 :
 Система координат МСК-13, зона 1 Зона № 1

Обозначение характерных точек границ	Координаты, м				Метод определения координат	Формулы, примененные для расчета средней квадратической погрешности определения координат характерных точек границ (Mt), с подставленными в такие формулы значениями и итоговые (вычисленные) значения Mt, м	Описание закрепления точки
	содержатся в Едином государственном реестре недвижимости		определены в результате выполнения комплексных кадастровых работ				
	X	Y	X	Y			
1	2	3	4	5	6	7	8
н65265 У	—	—	459 391,25	1 131 929,64	—	—	—
н65264 У	—	—	459 404,35	1 131 949,77			
н65263 У	—	—	459 414,24	1 131 962,74			
н65262 У	—	—	459 419,41	1 131 969,20			
н65261 У	—	—	459 446,22	1 132 004,89			
н65268 У	—	—	459 431,95	1 132 018,25			
н65269 У	—	—	459 405,27	1 131 979,53			
н65270 У	—	—	459 389,95	1 131 961,29			
н65271 У	—	—	459 386,23	1 131 955,76			
н65272 У	—	—	459 369,26	1 131 932,38			
н65273 У	—	—	459 379,24	1 131 925,98			
н65274 У	—	—	459 384,43	1 131 934,08			

1	2	3	4	5	6	7	8
н65265 У	—	—	459 391,25	1 131 929,64	—	—	—

Вырез 1 из 1

н7557У	—	—	459 380,08	1 131 935,36	—	0,10	Закрепление отсутствует
н7558У	—	—	459 380,08	1 131 935,16			
н7559У	—	—	459 380,28	1 131 935,16			
н7560У	—	—	459 380,28	1 131 935,36			
н7557У	—	—	459 380,08	1 131 935,36			

2. Сведения о частях границ уточняемого земельного участка с кадастровым номером 13:20:0112008:618 :

Обозначение части границ		Горизонтальное проложение (S), м	Описание прохождения части границ	Сведения о согласовании местоположения границ (согласовано/спорное)
от т.	до т.			
1	2	3	4	5
н65265У	н65264У	24,02	—	согласовано
н65264У	н65263У	16,31		
н65263У	н65262У	8,27		
н65262У	н65261У	44,64		
н65261У	н65268У	19,55		
н65268У	н65269У	47,02		
н65269У	н65270У	23,82		
н65270У	н65271У	6,66		
н65271У	н65272У	28,89		
н65272У	н65273У	11,86		
н65273У	н65274У	9,62		
н65274У	н65265У	8,14		

Вырез 1 из 1

н7557У	н7558У	0,20	—	согласовано
н7558У	н7559У	0,20		
н7559У	н7560У	0,20		
н7560У	н7557У	0,20		

3. Сведения о характеристиках уточняемого земельного участка с кадастровым номером 13:20:0112008:618 :

№ п/п	Наименование характеристики земельного участка	Значение характеристики
1	2	3

1	2	3
1.	Адрес земельного участка	—
1.1.	Сведения о местоположении земельного участка (при отсутствии адреса) в структурированном в соответствии с федеральной информационной адресной системой виде	Российская Федерация, Республика Мордовия, Теньгушевский р-н, Теньгушево с, Колхозная ул, 17 кв.1
1.2.	Дополнительные сведения о местоположении земельного участка	—
2.	Площадь земельного участка ± величина погрешности определения (вычисления) площади ($P \pm \Delta P$), м ²	1 859 ± 15,00
3.	Формула, примененная для вычисления предельной погрешности определения площади земельного участка, с подставленными значениями и итоговые (вычисленные) значения	$3,5 * 0,10 * \sqrt{(1\ 859,00)} = 15$
4.	Площадь земельного участка согласно сведениям Единого государственного реестра недвижимости (Ркад), м ²	1 700,00
5.	Оценка расхождения Р и Ркад ($P - P_{кад}$), м ²	159
6.	Предельный минимальный и максимальный размеры земельного участка (Рмин и Рмакс), м ²	— —
7.	Вид (виды) разрешенного использования	Для ведения личного подсобного хозяйства
7.1.	Дополнительные сведения об использовании земельного участка	—
8.	Кадастровый или иной государственный учетный номер (инвентарный) здания, сооружения, объекта незавершенного строительства, расположенного на земельном участке	—
9.	Сведения о земельных участках (землях общего пользования, территории общего пользования), посредством которых обеспечивается доступ	—
10.	Иные сведения	—
4. Пояснения к сведениям об уточняемом земельном участке с кадастровым номером		13:20:0112008:618 :
1.	—	—

1. Сведения о характерных точках границ уточняемого земельного участка с кадастровым номером 13:20:0112008:619 :
 Система координат МСК-13, зона 1 Зона № 1

Обозначение характерных точек границ	Координаты, м				Метод определения координат	Формулы, примененные для расчета средней квадратической погрешности определения координат характерных точек границ (Mt), с подставленными в такие формулы значениями и итоговые (вычисленные) значения Mt, м	Описание закрепления точки
	содержатся в Едином государственном реестре недвижимости		определены в результате выполнения комплексных кадастровых работ				
	X	Y	X	Y			
1	2	3	4	5	6	7	8
н65268 У	—	—	459 431,95	1 132 018,25	—	—	—
н65275 У	—	—	459 420,14	1 132 030,03		—	
н13387 У	—	—	459 417,54	1 132 026,66		0,30	
н65276 У	—	—	459 386,17	1 131 986,21		—	
н65277 У	—	—	459 384,00	1 131 983,11			
н65278 У	—	—	459 375,23	1 131 969,61			
н65279 У	—	—	459 372,20	1 131 967,32			
н13384 У	—	—	459 367,23	1 131 961,49			
н13383 У	—	—	459 366,20	1 131 962,26		0,30	
н13382 У	—	—	459 360,08	1 131 953,37		—	
н65278 У	—	—	459 358,99	1 131 951,78			
н65279 У	—	—	459 366,02	1 131 946,50			

1	2	3	4	5	6	7	8
н65280 У	—	—	459 360,48	1 131 938,43	—	—	—
н65272 У	—	—	459 369,26	1 131 932,38			
н65271 У	—	—	459 386,23	1 131 955,76			
н65270 У	—	—	459 389,95	1 131 961,29			
н65269 У	—	—	459 405,27	1 131 979,53			
н65268 У	—	—	459 431,95	1 132 018,25			

Вырез 1 из 2

н7549У	—	—	459 365,88	1 131 945,52	—	0,10	Закрепление отсутствует
н7550У	—	—	459 365,88	1 131 945,32			
н7551У	—	—	459 366,08	1 131 945,32			
н7552У	—	—	459 366,08	1 131 945,52			
н7549У	—	—	459 365,88	1 131 945,52			

Вырез 2 из 2

н7553У	—	—	459 373,40	1 131 940,00	—	0,10	Закрепление отсутствует
н7554У	—	—	459 373,60	1 131 940,00			
н7555У	—	—	459 373,60	1 131 940,20			
н7556У	—	—	459 373,40	1 131 940,20			
н7553У	—	—	459 373,40	1 131 940,00			

2. Сведения о частях границ уточняемого земельного участка с кадастровым номером 13:20:0112008:619 :

Обозначение части границ		Горизонтальное проложение (S), м	Описание прохождения части границ	Сведения о согласовании местоположения границ (согласовано/спорное)
от т. 1	до т. 2			
н65268У	н65275У	16,68	—	согласовано
н65275У	н13387У	4,26		
н13387У	н65276У	51,19		
н65276У	н65277У	3,78		
н65277У	н65278У	16,10		
н65278У	н65279У	3,80		

1	2	3	4	5
н65279У	н13384У	7,66	—	согласовано
н13384У	н13383У	1,29		
н13383У	н13382У	10,79		
н13382У	н65278У	1,93		
н65278У	н65279У	8,79		
н65279У	н65280У	9,79		
н65280У	н65272У	10,66		
н65272У	н65271У	28,89		
н65271У	н65270У	6,66		
н65270У	н65269У	23,82		
н65269У	н65268У	47,02		

Вырез 1 из 2

н7549У	н7550У	0,20	—	согласовано
н7550У	н7551У	0,20		
н7551У	н7552У	0,20		
н7552У	н7549У	0,20		

Вырез 2 из 2

н7553У	н7554У	0,20	—	согласовано
н7554У	н7555У	0,20		
н7555У	н7556У	0,20		
н7556У	н7553У	0,20		

3. Сведения о характеристиках уточняемого земельного участка с кадастровым номером 13:20:0112008:619 :

№ п/п	Наименование характеристики земельного участка	Значение характеристики
1	2	3
1.	Адрес земельного участка	—
1.1.	Сведения о местоположении земельного участка (при отсутствии адреса) в структурированном в соответствии с федеральной информационной адресной системой виде	Российская Федерация, Республика Мордовия, Теньгушевский р-н, Теньгушево с, Колхозная ул, 17 кв.2
1.2.	Дополнительные сведения о местоположении земельного участка	—
2.	Площадь земельного участка ± величина погрешности определения (вычисления) площади ($P \pm \Delta P$), м ²	1 891 ± 15,00

1	2	3
3.	Формула, примененная для вычисления предельной погрешности определения площади земельного участка, с подставленными значениями и итоговые (вычисленные) значения	$3,5*0,10*\sqrt{(1\ 891,00)} = 15$
4.	Площадь земельного участка согласно сведениям Единого государственного реестра недвижимости (Ркад), м ²	1 700,00
5.	Оценка расхождения Р и Ркад (Р - Ркад), м ²	191
6.	Предельный минимальный и максимальный размеры земельного участка (Рмин и Рмакс), м ²	— —
7.	Вид (виды) разрешенного использования	Для ведения личного подсобного хозяйства
7.1.	Дополнительные сведения об использовании земельного участка	—
8.	Кадастровый или иной государственный учетный номер (инвентарный) здания, сооружения, объекта незавершенного строительства, расположенного на земельном участке	—
9.	Сведения о земельных участках (землях общего пользования, территории общего пользования), посредством которых обеспечивается доступ	—
10.	Иные сведения	—

4. Пояснения к сведениям об уточняемом земельном участке с кадастровым номером 13:20:0112008:619 :

1.	—
----	---

1. Сведения о характерных точках границ уточняемого земельного участка с кадастровым номером 13:20:0112008:622 :
Система координат МСК-13, зона 1 Зона № 1

Обозначение характерных точек границ	Координаты, м				Метод определения координат	Формулы, примененные для расчета средней квадратической погрешности определения координат характерных точек границ (Mt), с подставленными в такие формулы значениями и итоговые (вычисленные) значения Mt, м	Описание закрепления точки
	содержатся в Едином государственном реестре недвижимости		определены в результате выполнения комплексных кадастровых работ				
	X	Y	X	Y			
1	2	3	4	5	6	7	8
н65358 У	—	—	459 301,65	1 132 089,88	—	—	—

1	2	3	4	5	6	7	8
н65359 У	—	—	459 286,44	1 132 100,18	—	—	—
н65360 У	—	—	459 266,10	1 132 070,74			
н65361 У	—	—	459 261,88	1 132 065,68			
н65362 У	—	—	459 257,75	1 132 058,38			
н65363 У	—	—	459 236,20	1 132 028,18			
н65364 У	—	—	459 235,53	1 132 027,23			
н65365 У	—	—	459 245,36	1 132 020,57			
н65366 У	—	—	459 246,98	1 132 023,28			
н65367 У	—	—	459 250,12	1 132 021,13			
н65368 У	—	—	459 253,87	1 132 026,60			
н65357 У	—	—	459 257,65	1 132 024,41			
13398	—	—	459 268,34	1 132 041,29			
н65319 У	—	—	459 274,51	1 132 049,25			
н65318 У	—	—	459 297,93	1 132 083,90			
н65358 У	—	—	459 301,65	1 132 089,88			
Вырез 1 из 2							
н7317У	—	—	459 249,55	1 132 028,94	—	0,10	Закрепление отсутствует
н7318У	—	—	459 249,55	1 132 028,74			
н7319У	—	—	459 249,75	1 132 028,74			
н7320У	—	—	459 249,75	1 132 028,94			
н7317У	—	—	459 249,55	1 132 028,94			

1	2	3	4	5	6	7	8
Вырез 2 из 2							
н7533У	—	—	459 242,42	1 132 033,92	—	0,10	Закрепление отсутствует
н7534У	—	—	459 242,62	1 132 033,92			
н7535У	—	—	459 242,62	1 132 034,12			
н7536У	—	—	459 242,42	1 132 034,12			
н7533У	—	—	459 242,42	1 132 033,92			

2. Сведения о частях границ уточняемого земельного участка с кадастровым номером 13:20:0112008:622 :

Обозначение части границ		Горизонтальное проложение (S), м	Описание прохождения части границ	Сведения о согласовании местоположения границ (согласовано/спорное)
от т.	до т.			
1	2	3	4	5
н65358У	н65359У	18,37	—	согласовано
н65359У	н65360У	35,78		
н65360У	н65361У	6,59		
н65361У	н65362У	8,39		
н65362У	н65363У	37,10		
н65363У	н65364У	1,16		
н65364У	н65365У	11,87		
н65365У	н65366У	3,16		
н65366У	н65367У	3,81		
н65367У	н65368У	6,63		
н65368У	н65357У	4,37		
н65357У	13398	19,98		
13398	н65319У	10,07		
н65319У	н65318У	41,82		
н65318У	н65358У	7,04		

Вырез 1 из 2

н7317У	н7318У	0,20	—	согласовано
н7318У	н7319У	0,20		
н7319У	н7320У	0,20		
н7320У	н7317У	0,20		

Вырез 2 из 2

н7533У	н7534У	0,20	—	согласовано
н7534У	н7535У	0,20		
н7535У	н7536У	0,20		

1	2	3	4	5
н7536У	н7533У	0,20	—	согласовано

3. Сведения о характеристиках уточняемого земельного участка с кадастровым номером 13:20:0112008:622 :

№ п/п	Наименование характеристики земельного участка	Значение характеристики
1	2	3
1.	Адрес земельного участка	—
1.1.	Сведения о местоположении земельного участка (при отсутствии адреса) в структурированном в соответствии с федеральной информационной адресной системой виде	Российская Федерация, Республика Мордовия, Теньгушевский р-н, Теньгушево с, Колхозная ул, 11 кв.1
1.2.	Дополнительные сведения о местоположении земельного участка	—
2.	Площадь земельного участка ± величина погрешности определения (вычисления) площади ($P \pm \Delta P$), м ²	1 640 ± 14,00
3.	Формула, примененная для вычисления предельной погрешности определения площади земельного участка, с подставленными значениями и итоговые (вычисленные) значения	$3,5 * 0,10 * \sqrt{(1\ 640,00)} = 14$
4.	Площадь земельного участка согласно сведениям Единого государственного реестра недвижимости (Ркад), м ²	1 600,00
5.	Оценка расхождения Р и Ркад ($P - P_{кад}$), м ²	40
6.	Предельный минимальный и максимальный размеры земельного участка (Рмин и Рмакс), м ²	— —
7.	Вид (виды) разрешенного использования	Для ведения личного подсобного хозяйства
7.1.	Дополнительные сведения об использовании земельного участка	—
8.	Кадастровый или иной государственный учетный номер (инвентарный) здания, сооружения, объекта незавершенного строительства, расположенного на земельном участке	—
9.	Сведения о земельных участках (землях общего пользования, территории общего пользования), посредством которых обеспечивается доступ	—
10.	Иные сведения	—

4. Пояснения к сведениям об уточняемом земельном участке с кадастровым номером 13:20:0112008:622 :

1.	—
----	---

1. Сведения о характерных точках границ уточняемого земельного участка с кадастровым номером 13:20:0112008:623 :
 Система координат МСК-13, зона 1 Зона № 1

Обозначение характерных точек границ	Координаты, м				Метод определения координат	Формулы, примененные для расчета средней квадратической погрешности определения координат характерных точек границ (Mt), с подставленными в такие формулы значениями и итоговые (вычисленные) значения Mt, м	Описание закрепления точки
	содержатся в Едином государственном реестре недвижимости		определены в результате выполнения комплексных кадастровых работ				
	X	Y	X	Y			
1	2	3	4	5	6	7	8
н65359 У	—	—	459 286,44	1 132 100,18	—	—	—
н65369 У	—	—	459 268,91	1 132 110,52			
н65370 У	—	—	459 252,27	1 132 084,37			
н65371 У	—	—	459 245,97	1 132 074,66			
н65372 У	—	—	459 239,36	1 132 065,05			
н65373 У	—	—	459 225,82	1 132 045,73			
н65374 У	—	—	459 231,52	1 132 041,21			
н65375 У	—	—	459 226,93	1 132 035,07			
н65363 У	—	—	459 236,20	1 132 028,18			
н65362 У	—	—	459 257,75	1 132 058,38			
н65361 У	—	—	459 261,88	1 132 065,68			
н65360 У	—	—	459 266,10	1 132 070,74			

1	2	3	4	5	6	7	8
н65359 У	—	—	459 286,44	1 132 100,18	—	—	—
Вырез 1 из 3							
н7245У	—	—	459 232,34	1 132 041,47	—	0,10	Закрепление отсутствует
н7246У	—	—	459 232,34	1 132 041,27			
н7247У	—	—	459 232,54	1 132 041,27			
н7248У	—	—	459 232,54	1 132 041,47			
н7245У	—	—	459 232,34	1 132 041,47			
Вырез 2 из 3							
н7313У	—	—	459 237,84	1 132 037,19	—	0,10	Закрепление отсутствует
н7314У	—	—	459 238,04	1 132 037,19			
н7315У	—	—	459 238,04	1 132 037,39			
н7316У	—	—	459 237,84	1 132 037,39			
н7313У	—	—	459 237,84	1 132 037,19			
Вырез 3 из 3							
н7653У	—	—	459 227,03	1 132 045,29	—	0,10	Закрепление отсутствует
н7654У	—	—	459 227,03	1 132 045,09			
н7655У	—	—	459 227,23	1 132 045,09			
н7656У	—	—	459 227,23	1 132 045,29			
н7653У	—	—	459 227,03	1 132 045,29			

2. Сведения о частях границ уточняемого земельного участка с кадастровым номером 13:20:0112008:623 :

Обозначение части границ		Горизонтальное проложение (S), м	Описание прохождения части границ	Сведения о согласовании местоположения границ (согласовано/спорное)
от т.	до т.			
1	2	3	4	5
н65359У	н65369У	20,35	—	согласовано
н65369У	н65370У	31,00		
н65370У	н65371У	11,57		
н65371У	н65372У	11,66		
н65372У	н65373У	23,59		
н65373У	н65374У	7,27		
н65374У	н65375У	7,67		
н65375У	н65363У	11,55		
н65363У	н65362У	37,10		
н65362У	н65361У	8,39		

1	2	3	4	5
н65361У	н65360У	6,59	—	согласовано
н65360У	н65359У	35,78		
Вырез 1 из 3				
н7245У	н7246У	0,20	—	согласовано
н7246У	н7247У	0,20		
н7247У	н7248У	0,20		
н7248У	н7245У	0,20		
Вырез 2 из 3				
н7313У	н7314У	0,20	—	согласовано
н7314У	н7315У	0,20		
н7315У	н7316У	0,20		
н7316У	н7313У	0,20		
Вырез 3 из 3				
н7653У	н7654У	0,20	—	согласовано
н7654У	н7655У	0,20		
н7655У	н7656У	0,20		
н7656У	н7653У	0,20		

3. Сведения о характеристиках уточняемого земельного участка с кадастровым номером 13:20:0112008:623 :

№ п/п	Наименование характеристики земельного участка	Значение характеристики
1	2	3
1.	Адрес земельного участка	—
1.1.	Сведения о местоположении земельного участка (при отсутствии адреса) в структурированном в соответствии с федеральной информационной адресной системой виде	Российская Федерация, Республика Мордовия, Теньгушевский р-н, Теньгушево с, Колхозная ул, 11 кв.2
1.2.	Дополнительные сведения о местоположении земельного участка	—
2.	Площадь земельного участка ± величина погрешности определения (вычисления) площади ($P \pm \Delta P$), м ²	1 600 ± 14,00
3.	Формула, примененная для вычисления предельной погрешности определения площади земельного участка, с подставленными значениями и итоговые (вычисленные) значения	$3,5 * 0,10 * \sqrt{(1\ 600,00)} = 14$
4.	Площадь земельного участка согласно сведениям Единого государственного реестра недвижимости (Ркад), м ²	1 600,00

1	2	3
5.	Оценка расхождения Р и Ркад (Р - Ркад), м ²	0
6.	Предельный минимальный и максимальный размеры земельного участка (Рмин и Рмакс), м ²	— —
7.	Вид (виды) разрешенного использования	Для ведения личного подсобного хозяйства
7.1.	Дополнительные сведения об использовании земельного участка	—
8.	Кадастровый или иной государственный учетный номер (инвентарный) здания, сооружения, объекта незавершенного строительства, расположенного на земельном участке	—
9.	Сведения о земельных участках (землях общего пользования, территории общего пользования), посредством которых обеспечивается доступ	—
10.	Иные сведения	—

4. Пояснения к сведениям об уточняемом земельном участке с кадастровым номером 13:20:0112008:623 :

1.	—
----	---

1. Сведения о характерных точках границ уточняемого земельного участка с кадастровым номером 13:20:0112008:624 :

Система координат МСК-13, зона 1 Зона № 1

Обозначение характерных точек границ	Координаты, м				Метод определения координат	Формулы, примененные для расчета средней квадратической погрешности определения координат характерных точек границ (Mt), с подставленными в такие формулы значениями и итоговые (вычисленные) значения Mt, м	Описание закрепления точки
	содержатся в Едином государственном реестре недвижимости		определены в результате выполнения комплексных кадастровых работ				
	X	Y	X	Y			
1	2	3	4	5	6	7	8
н65376 У	—	—	459 218,72	1 132 046,32	—	—	—
н65377 У	—	—	459 223,73	1 132 042,70			
н65373 У	—	—	459 225,82	1 132 045,73			
н65372 У	—	—	459 239,36	1 132 065,05			

1	2	3	4	5	6	7	8
н65371 У	—	—	459 245,97	1 132 074,66	—	—	—
н65384 У	—	—	459 266,92	1 132 107,41			
н65378 У	—	—	459 252,45	1 132 116,20			
н65379 У	—	—	459 238,03	1 132 093,46			
н65380 У	—	—	459 225,62	1 132 075,79			
н65381 У	—	—	459 211,45	1 132 056,20			
н65382 У	—	—	459 205,77	1 132 048,35			
н65383 У	—	—	459 215,24	1 132 041,50			
н65376 У	—	—	459 218,72	1 132 046,32			

Вырез 1 из 2

н7137У	—	—	459 214,77	1 132 054,01	—	0,10	Закрепление отсутствует
н7138У	—	—	459 214,77	1 132 053,81			
н7139У	—	—	459 214,97	1 132 053,81			
н7140У	—	—	459 214,97	1 132 054,01			
н7137У	—	—	459 214,77	1 132 054,01			

Вырез 2 из 2

н7241У	—	—	459 221,85	1 132 048,83	—	0,10	Закрепление отсутствует
н7242У	—	—	459 221,85	1 132 048,63			
н7243У	—	—	459 222,05	1 132 048,63			
н7244У	—	—	459 222,05	1 132 048,83			
н7241У	—	—	459 221,85	1 132 048,83			

2. Сведения о частях границ уточняемого земельного участка с кадастровым номером 13:20:0112008:624 :

Обозначение части границ		Горизонтальное проложение (S), м	Описание прохождения части границ	Сведения о согласовании местоположения границ (согласовано/спорное)
от т.	до т.			
1	2	3	4	5

1	2	3	4	5
н65376У	н65377У	6,18	—	согласовано
н65377У	н65373У	3,68		
н65373У	н65372У	23,59		
н65372У	н65371У	11,66		
н65371У	н65384У	38,88		
н65384У	н65378У	16,93		
н65378У	н65379У	26,93		
н65379У	н65380У	21,59		
н65380У	н65381У	24,18		
н65381У	н65382У	9,69		
н65382У	н65383У	11,69		
н65383У	н65376У	5,94		

Вырез 1 из 2

н7137У	н7138У	0,20	—	согласовано
н7138У	н7139У	0,20		
н7139У	н7140У	0,20		
н7140У	н7137У	0,20		

Вырез 2 из 2

н7241У	н7242У	0,20	—	согласовано
н7242У	н7243У	0,20		
н7243У	н7244У	0,20		
н7244У	н7241У	0,20		

3. Сведения о характеристиках уточняемого земельного участка с кадастровым номером 13:20:0112008:624 :

№ п/п	Наименование характеристики земельного участка	Значение характеристики
1	2	3
1.	Адрес земельного участка	—
1.1.	Сведения о местоположении земельного участка (при отсутствии адреса) в структурированном в соответствии с федеральной информационной адресной системой виде	Российская Федерация, Республика Мордовия, Теньгушевский р-н, Теньгушево с, Колхозная ул, уч 9а
1.2.	Дополнительные сведения о местоположении земельного участка	—
2.	Площадь земельного участка ± величина погрешности определения (вычисления) площади ($P \pm \Delta P$), м ²	1 399 ± 13,00

1	2	3
3.	Формула, примененная для вычисления предельной погрешности определения площади земельного участка, с подставленными значениями и итоговые (вычисленные) значения	$3,5*0,10*\sqrt{(1\ 399,00)} = 13$
4.	Площадь земельного участка согласно сведениям Единого государственного реестра недвижимости (Ркад), м ²	1 200,00
5.	Оценка расхождения Р и Ркад (Р - Ркад), м ²	199
6.	Предельный минимальный и максимальный размеры земельного участка (Рмин и Рмакс), м ²	— —
7.	Вид (виды) разрешенного использования	Для ведения личного подсобного хозяйства
7.1.	Дополнительные сведения об использовании земельного участка	—
8.	Кадастровый или иной государственный учетный номер (инвентарный) здания, сооружения, объекта незавершенного строительства, расположенного на земельном участке	—
9.	Сведения о земельных участках (землях общего пользования, территории общего пользования), посредством которых обеспечивается доступ	—
10.	Иные сведения	—

4. Пояснения к сведениям об уточняемом земельном участке с кадастровым номером 13:20:0112008:624 :

1.	—
----	---

1. Сведения о характерных точках границ уточняемого земельного участка с кадастровым номером 13:20:0112008:626 :
Система координат МСК-13, зона 1 Зона № 1

Обозначение характерных точек границ	Координаты, м				Метод определения координат	Формулы, примененные для расчета средней квадратической погрешности определения координат характерных точек границ (Mt), с подставленными в такие формулы значениями и итоговые (вычисленные) значения Mt, м	Описание закрепления точки
	содержатся в Едином государственном реестре недвижимости		определены в результате выполнения комплексных кадастровых работ				
	X	Y	X	Y			
1	2	3	4	5	6	7	8
н65387 У	—	—	459 238,78	1 132 127,39	—	—	—

1	2	3	4	5	6	7	8
н11339 У	—	—	459 237,88	1 132 128,38		0,10	Долговременный межевой знак
н11338 У	—	—	459 227,11	1 132 136,87			
н65395 У	—	—	459 224,07	1 132 138,64			
н65396 У	—	—	459 220,52	1 132 134,39			
н65397 У	—	—	459 217,19	1 132 129,49			
н65398 У	—	—	459 214,25	1 132 126,27			
н65399 У	—	—	459 211,34	1 132 120,91			
н65400 У	—	—	459 203,64	1 132 110,88			
н65401 У	—	—	459 194,12	1 132 097,34		—	
н65402 У	—	—	459 189,10	1 132 088,68		—	—
н65403 У	—	—	459 181,69	1 132 077,28			
н65404 У	—	—	459 176,54	1 132 070,02			
н65405 У	—	—	459 186,31	1 132 062,91			
н65406 У	—	—	459 191,65	1 132 070,93			
н65407 У	—	—	459 196,65	1 132 067,42			
н65393 У	—	—	459 197,63	1 132 068,78			
н65392 У	—	—	459 202,16	1 132 075,18			

1	2	3	4	5	6	7	8
н65391 У	—	—	459 203,36	1 132 077,70			
н65390 У	—	—	459 212,97	1 132 090,32			
н65389 У	—	—	459 215,07	1 132 094,22			
н65388 У	—	—	459 220,98	1 132 102,24			
н65387 У	—	—	459 238,78	1 132 127,39			

Вырез 1 из 1

н7637У	—	—	459 186,24	1 132 074,54		0,10	Закрепление отсутствует
н7638У	—	—	459 186,24	1 132 074,34			
н7639У	—	—	459 186,44	1 132 074,34			
н7640У	—	—	459 186,44	1 132 074,54			
н7637У	—	—	459 186,24	1 132 074,54			

2. Сведения о частях границ уточняемого земельного участка с кадастровым номером 13:20:0112008:626 :

Обозначение части границ		Горизонтальное проложение (S), м	Описание прохождения части границ	Сведения о согласовании местоположения границ (согласовано/спорное)
от т.	до т.			
1	2	3	4	5
н65387У	н11339У	1,34	—	согласовано
н11339У	н11338У	13,71		
н11338У	н65395У	3,52		
н65395У	н65396У	5,54		
н65396У	н65397У	5,92		
н65397У	н65398У	4,36		
н65398У	н65399У	6,10		
н65399У	н65400У	12,64		
н65400У	н65401У	16,55		
н65401У	н65402У	10,01		
н65402У	н65403У	13,60		
н65403У	н65404У	8,90		
н65404У	н65405У	12,08		
н65405У	н65406У	9,64		

1	2	3	4	5
н65406У	н65407У	6,11	—	согласовано
н65407У	н65393У	1,68		
н65393У	н65392У	7,84		
н65392У	н65391У	2,79		
н65391У	н65390У	15,86		
н65390У	н65389У	4,43		
н65389У	н65388У	9,96		
н65388У	н65387У	30,81		

Вырез 1 из 1

н7637У	н7638У	0,20	—	согласовано
н7638У	н7639У	0,20		
н7639У	н7640У	0,20		
н7640У	н7637У	0,20		

3. Сведения о характеристиках уточняемого земельного участка с кадастровым номером 13:20:0112008:626 :

№ п/п	Наименование характеристики земельного участка	Значение характеристики
1	2	3
1.	Адрес земельного участка	—
1.1.	Сведения о местоположении земельного участка (при отсутствии адреса) в структурированном в соответствии с федеральной информационной адресной системой виде	Российская Федерация, Республика Мордовия, Теньгушевский р-н, Теньгушево с, Колхозная ул, 7 кв.1
1.2.	Дополнительные сведения о местоположении земельного участка	—
2.	Площадь земельного участка ± величина погрешности определения (вычисления) площади ($P \pm \Delta P$), м ²	1 504 ± 14,00
3.	Формула, примененная для вычисления предельной погрешности определения площади земельного участка, с подставленными значениями и итоговые (вычисленные) значения	$3,5*0,10*\sqrt{(1\ 504,00)} = 14$
4.	Площадь земельного участка согласно сведениям Единого государственного реестра недвижимости (Ркад), м ²	1 500,00
5.	Оценка расхождения Р и Ркад ($P - P_{кад}$), м ²	4
6.	Предельный минимальный и максимальный размеры земельного участка (Рмин и Рмакс), м ²	— —
7.	Вид (виды) разрешенного использования	Для ведения личного подсобного хозяйства

1	2	3
7.1.	Дополнительные сведения об использовании земельного участка	—
8.	Кадастровый или иной государственный учетный номер (инвентарный) здания, сооружения, объекта незавершенного строительства, расположенного на земельном участке	—
9.	Сведения о земельных участках (землях общего пользования, территории общего пользования), посредством которых обеспечивается доступ	—
10.	Иные сведения	—

4. Пояснения к сведениям об уточняемом земельном участке с кадастровым номером 13:20:0112008:626 :

1.	—
----	---

1. Сведения о характерных точках границ уточняемого земельного участка с кадастровым номером 13:20:0112008:627 :

Система координат МСК-13, зона 1 Зона № 1

Обозначение характерных точек границ	Координаты, м				Метод определения координат	Формулы, примененные для расчета средней квадратической погрешности определения координат характерных точек границ (Mt), с подставленными в такие формулы значениями и итоговые (вычисленные) значения Mt, м	Описание закрепления точки
	содержатся в Едином государственном реестре недвижимости		определены в результате выполнения комплексных кадастровых работ				
	X	Y	X	Y			
1	2	3	4	5	6	7	8
н65408 У	—	—	459 166,77	1 132 082,22	—	—	—
н65409 У	—	—	459 164,78	1 132 079,17			
н65404 У	—	—	459 176,54	1 132 070,02			
н65403 У	—	—	459 181,69	1 132 077,28			
н65402 У	—	—	459 189,10	1 132 088,68			
н65401 У	—	—	459 194,12	1 132 097,34			

1	2	3	4	5	6	7	8	
н65400 У	—	—	459 203,64	1 132 110,88	—	—	—	
н65399 У	—	—	459 211,34	1 132 120,91				
н65398 У	—	—	459 214,25	1 132 126,27				
н65397 У	—	—	459 217,19	1 132 129,49				
н65396 У	—	—	459 220,52	1 132 134,39				
н65395 У	—	—	459 224,07	1 132 138,64				
н11366 У	—	—	459 209,04	1 132 149,24		—	0,10	Долговременный межевой знак
13424	—	—	459 208,46	1 132 149,46				
н13423 У	—	—	459 197,15	1 132 132,93				
н65410 У	—	—	459 193,02	1 132 125,96		—	—	—
н65411 У	—	—	459 186,17	1 132 116,45				
н65418 У	—	—	459 182,00	1 132 109,70				
н65412 У	—	—	459 162,91	1 132 085,19				
н65408 У	—	—	459 166,77	1 132 082,22				
Вырез 1 из 2								
н7229У	—	—	459 171,71	1 132 084,98	—	0,10	Закрепление отсутствует	
н7230У	—	—	459 171,71	1 132 084,78				
н7231У	—	—	459 171,91	1 132 084,78				
н7232У	—	—	459 171,91	1 132 084,98				
н7229У	—	—	459 171,71	1 132 084,98				
Вырез 2 из 2								

1	2	3	4	5	6	7	8
н7401У	—	—	459 179,02	1 132 079,67	—	0,10	Закрепление отсутствует
н7402У	—	—	459 179,02	1 132 079,47			
н7403У	—	—	459 179,22	1 132 079,47			
н7404У	—	—	459 179,22	1 132 079,67			
н7401У	—	—	459 179,02	1 132 079,67			

2. Сведения о частях границ уточняемого земельного участка с кадастровым номером 13:20:0112008:627 :

Обозначение части границ		Горизонтальное проложение (S), м	Описание прохождения части границ	Сведения о согласовании местоположения границ (согласовано/спорное)
от т.	до т.			
1	2	3	4	5
н65408У	н65409У	3,64	—	согласовано
н65409У	н65404У	14,90		
н65404У	н65403У	8,90		
н65403У	н65402У	13,60		
н65402У	н65401У	10,01		
н65401У	н65400У	16,55		
н65400У	н65399У	12,64		
н65399У	н65398У	6,10		
н65398У	н65397У	4,36		
н65397У	н65396У	5,92		
н65396У	н65395У	5,54		
н65395У	н11366У	18,39		
н11366У	13424	0,62		
13424	н13423У	20,03		
н13423У	н65410У	8,10		
н65410У	н65411У	11,72		
н65411У	н65418У	7,93		
н65418У	н65412У	31,07		
н65412У	н65408У	4,87		
Вырез 1 из 2				
н7229У	н7230У	0,20	—	согласовано
н7230У	н7231У	0,20		
н7231У	н7232У	0,20		
н7232У	н7229У	0,20		
Вырез 2 из 2				

1	2	3	4	5
н7401У	н7402У	0,20	—	согласовано
н7402У	н7403У	0,20		
н7403У	н7404У	0,20		
н7404У	н7401У	0,20		

3. Сведения о характеристиках уточняемого земельного участка с кадастровым номером 13:20:0112008:627 :

№ п/п	Наименование характеристики земельного участка	Значение характеристики
1	2	3
1.	Адрес земельного участка	—
1.1.	Сведения о местоположении земельного участка (при отсутствии адреса) в структурированном в соответствии с федеральной информационной адресной системой виде	Российская Федерация, Республика Мордовия, Теньгушевский р-н, Теньгушево с, Колхозная ул, 7 кв.2
1.2.	Дополнительные сведения о местоположении земельного участка	—
2.	Площадь земельного участка ± величина погрешности определения (вычисления) площади ($P \pm \Delta P$), м ²	1 500 ± 14,00
3.	Формула, примененная для вычисления предельной погрешности определения площади земельного участка, с подставленными значениями и итоговые (вычисленные) значения	$3,5 * 0,10 * \sqrt{(1\ 500,00)} = 14$
4.	Площадь земельного участка согласно сведениям Единого государственного реестра недвижимости (Ркад), м ²	1 500,00
5.	Оценка расхождения Р и Ркад ($P - P_{кад}$), м ²	0
6.	Предельный минимальный и максимальный размеры земельного участка (Рмин и Рмакс), м ²	— —
7.	Вид (виды) разрешенного использования	Для ведения личного подсобного хозяйства
7.1.	Дополнительные сведения об использовании земельного участка	—
8.	Кадастровый или иной государственный учетный номер (инвентарный) здания, сооружения, объекта незавершенного строительства, расположенного на земельном участке	—
9.	Сведения о земельных участках (землях общего пользования, территории общего пользования), посредством которых обеспечивается доступ	—
10.	Иные сведения	—

4. Пояснения к сведениям об уточняемом земельном участке с кадастровым номером 13:20:0112008:627 :

1.	—
----	---

1. Сведения о характерных точках границ уточняемого земельного участка с кадастровым номером 13:20:0112008:628 :
 Система координат МСК-13, зона 1 Зона № 1

Обозначение характерных точек границ	Координаты, м				Метод определения координат	Формулы, примененные для расчета средней квадратической погрешности определения координат характерных точек границ (Mt), с подставленными в такие формулы значениями и итоговые (вычисленные) значения Mt, м	Описание закрепления точки
	содержатся в Едином государственном реестре недвижимости		определены в результате выполнения комплексных кадастровых работ				
	X	Y	X	Y			
1	2	3	4	5	6	7	8
н65412 У	—	—	459 162,91	1 132 085,19	—	—	—
н65418 У	—	—	459 182,00	1 132 109,70			
н65411 У	—	—	459 186,17	1 132 116,45			
н65410 У	—	—	459 193,02	1 132 125,96			
н13423 У	—	—	459 197,15	1 132 132,93			
13429	—	—	459 180,32	1 132 144,86		0,10	Долговременный межевой знак
11718	—	—	459 174,03	1 132 135,31			
11717	—	—	459 171,95	1 132 132,01			
11716	—	—	459 171,24	1 132 130,27			
11715	—	—	459 163,26	1 132 118,36			
11714	—	—	459 156,67	1 132 108,84		—	—
н65413 У	—	—	459 145,48	1 132 092,68			

1	2	3	4	5	6	7	8
н65414 У	—	—	459 154,73	1 132 086,52	—	—	—
н65415 У	—	—	459 156,98	1 132 090,06			
н65412 У	—	—	459 162,91	1 132 085,19			

Вырез 1 из 3

н7221У	—	—	459 152,32	1 132 098,83	—	0,10	Закрепление отсутствует
н7222У	—	—	459 152,32	1 132 098,63			
н7223У	—	—	459 152,52	1 132 098,63			
н7224У	—	—	459 152,52	1 132 098,83			
н7221У	—	—	459 152,32	1 132 098,83			

Вырез 2 из 3

н7289У	—	—	459 158,63	1 132 094,14	—	0,10	Закрепление отсутствует
н7290У	—	—	459 158,83	1 132 094,14			
н7291У	—	—	459 158,83	1 132 094,34			
н7292У	—	—	459 158,63	1 132 094,34			
н7289У	—	—	459 158,63	1 132 094,14			

Вырез 3 из 3

н7457У	—	—	459 164,72	1 132 089,98	—	0,10	Закрепление отсутствует
н7458У	—	—	459 164,72	1 132 089,78			
н7459У	—	—	459 164,92	1 132 089,78			
н7460У	—	—	459 164,92	1 132 089,98			
н7457У	—	—	459 164,72	1 132 089,98			

2. Сведения о частях границ уточняемого земельного участка с кадастровым номером

13:20:0112008:628

:

Обозначение части границ		Горизонтальное проложение (S), м	Описание прохождения части границ	Сведения о согласовании местоположения границ (согласовано/спорное)
от т.	до т.			
1	2	3	4	5
н65412У	н65418У	31,07	—	согласовано
н65418У	н65411У	7,93		
н65411У	н65410У	11,72		
н65410У	н13423У	8,10		
н13423У	13429	20,63		
13429	11718	11,44		

1	2	3	4	5
11718	11717	3,90	—	согласовано
11717	11716	1,88		
11716	11715	14,34		
11715	11714	11,58		
11714	н65413У	19,66		
н65413У	н65414У	11,11		
н65414У	н65415У	4,19		
н65415У	н65412У	7,67		

Вырез 1 из 3

н7221У	н7222У	0,20	—	согласовано
н7222У	н7223У	0,20		
н7223У	н7224У	0,20		
н7224У	н7221У	0,20		

Вырез 2 из 3

н7289У	н7290У	0,20	—	согласовано
н7290У	н7291У	0,20		
н7291У	н7292У	0,20		
н7292У	н7289У	0,20		

Вырез 3 из 3

н7457У	н7458У	0,20	—	согласовано
н7458У	н7459У	0,20		
н7459У	н7460У	0,20		
н7460У	н7457У	0,20		

3. Сведения о характеристиках уточняемого земельного участка с кадастровым номером 13:20:0112008:628 :

№ п/п	Наименование характеристики земельного участка	Значение характеристики
1	2	3
1.	Адрес земельного участка	—
1.1.	Сведения о местоположении земельного участка (при отсутствии адреса) в структурированном в соответствии с федеральной информационной адресной системой виде	Российская Федерация, Республика Мордовия, Теньгушевский р-н, Теньгушево с, Колхозная ул, уч 5/1
1.2.	Дополнительные сведения о местоположении земельного участка	—
2.	Площадь земельного участка ± величина погрешности определения (вычисления) площади ($P \pm \Delta P$), м ²	1 214 ± 12,00

1	2	3
3.	Формула, примененная для вычисления предельной погрешности определения площади земельного участка, с подставленными значениями и итоговые (вычисленные) значения	$3,5*0,10*\sqrt{(1\ 214,00)} = 12$
4.	Площадь земельного участка согласно сведениям Единого государственного реестра недвижимости (Ркад), м ²	1 200,00
5.	Оценка расхождения Р и Ркад (Р - Ркад), м ²	14
6.	Предельный минимальный и максимальный размеры земельного участка (Рмин и Рмакс), м ²	— —
7.	Вид (виды) разрешенного использования	Для ведения личного подсобного хозяйства
7.1.	Дополнительные сведения об использовании земельного участка	—
8.	Кадастровый или иной государственный учетный номер (инвентарный) здания, сооружения, объекта незавершенного строительства, расположенного на земельном участке	—
9.	Сведения о земельных участках (землях общего пользования, территории общего пользования), посредством которых обеспечивается доступ	—
10.	Иные сведения	—

4. Пояснения к сведениям об уточняемом земельном участке с кадастровым номером 13:20:0112008:628 :

1.	—
----	---

1. Сведения о характерных точках границ уточняемого земельного участка с кадастровым номером 13:20:0112008:629 :
Система координат МСК-13, зона 1 Зона № 1

Обозначение характерных точек границ	Координаты, м				Метод определения координат	Формулы, примененные для расчета средней квадратической погрешности определения координат характерных точек границ (Mt), с подставленными в такие формулы значениями и итоговые (вычисленные) значения Mt, м	Описание закрепления точки
	содержатся в Едином государственном реестре недвижимости		определены в результате выполнения комплексных кадастровых работ				
	X	Y	X	Y			
1	2	3	4	5	6	7	8
н65413 У	—	—	459 145,48	1 132 092,68	—	—	—

1	2	3	4	5	6	7	8
н65416 У	—	—	459 134,23	1 132 101,14	—	—	—
н65417 У	—	—	459 139,00	1 132 108,48		—	—
13408	—	—	459 135,84	1 132 110,51		0,10	Долговременный межевой знак
11722	—	—	459 140,83	1 132 119,06			
11714	—	—	459 156,67	1 132 108,84			
н65413 У	—	—	459 145,48	1 132 092,68		—	—

Вырез 1 из 1

н7497У	—	—	459 145,01	1 132 104,10	—	0,10	Закрепление отсутствует
н7498У	—	—	459 145,01	1 132 103,90			
н7499У	—	—	459 145,21	1 132 103,90			
н7500У	—	—	459 145,21	1 132 104,10			
н7497У	—	—	459 145,01	1 132 104,10			

2. Сведения о частях границ уточняемого земельного участка с кадастровым номером 13:20:0112008:629 :

Обозначение части границ		Горизонтальное проложение (S), м	Описание прохождения части границ	Сведения о согласовании местоположения границ (согласовано/спорное)
от т.	до т.			
1	2	3	4	5
н65413У	н65416У	14,08	—	согласовано
н65416У	н65417У	8,75		
н65417У	13408	3,76		
13408	11722	9,90		
11722	11714	18,85		
11714	н65413У	19,66		

Вырез 1 из 1

н7497У	н7498У	0,20	—	согласовано
н7498У	н7499У	0,20		
н7499У	н7500У	0,20		
н7500У	н7497У	0,20		

3. Сведения о характеристиках уточняемого земельного участка с кадастровым номером 13:20:0112008:629 :

№ п/п	Наименование характеристики земельного участка	Значение характеристики
1	2	3
1.	Адрес земельного участка	—
1.1.	Сведения о местоположении земельного участка (при отсутствии адреса) в структурированном в соответствии с федеральной информационной адресной системой виде	Российская Федерация, Республика Мордовия, Теньгушевский р-н, Теньгушево с, Колхозная ул, 5 кв.2
1.2.	Дополнительные сведения о местоположении земельного участка	—
2.	Площадь земельного участка ± величина погрешности определения (вычисления) площади ($P \pm \Delta P$), м ²	314 ± 6,00
3.	Формула, примененная для вычисления предельной погрешности определения площади земельного участка, с подставленными значениями и итоговые (вычисленные) значения	$3,5 * 0,10 * \sqrt{(314,00)} = 6$
4.	Площадь земельного участка согласно сведениям Единого государственного реестра недвижимости (Ркад), м ²	300,00
5.	Оценка расхождения Р и Ркад ($P - P_{кад}$), м ²	14
6.	Предельный минимальный и максимальный размеры земельного участка (Рмин и Рмакс), м ²	— —
7.	Вид (виды) разрешенного использования	Для ведения личного подсобного хозяйства
7.1.	Дополнительные сведения об использовании земельного участка	—
8.	Кадастровый или иной государственный учетный номер (инвентарный) здания, сооружения, объекта незавершенного строительства, расположенного на земельном участке	—
9.	Сведения о земельных участках (землях общего пользования, территории общего пользования), посредством которых обеспечивается доступ	—
10.	Иные сведения	—

4. Пояснения к сведениям об уточняемом земельном участке с кадастровым номером 13:20:0112008:629 :

1.	—
----	---

1. Сведения о характерных точках границ уточняемого земельного участка с кадастровым номером					13:20:0112008:632		:
Система координат			МСК-13, зона 1		Зона № 1		
Обозначение характерных точек границ	Координаты, м				Метод определения координат	Формулы, примененные для расчета средней квадратической погрешности определения координат характерных точек границ (Mt), с подставленными в такие формулы значениями и итоговые (вычисленные) значения Mt, м	Описание закрепления точки
	содержатся в Едином государственном реестре недвижимости		определены в результате выполнения комплексных кадастровых работ				
	X	Y	X	Y			
1	2	3	4	5	6	7	8
11718	—	—	459 174,03	1 132 135,31	—	0,10	Долговременный межевой знак
13429	—	—	459 180,32	1 132 144,86			
13428	—	—	459 161,17	1 132 156,83			
13427	—	—	459 140,20	1 132 170,41			
н65422 У	—	—	459 136,31	1 132 172,24		—	—
н65423 У	—	—	459 130,14	1 132 175,90			
н65424 У	—	—	459 124,90	1 132 166,32			
н65425 У	—	—	459 134,24	1 132 160,70			
н65426 У	—	—	459 130,67	1 132 154,53			
13417	—	—	459 132,10	1 132 153,62			
13411	—	—	459 139,34	1 132 149,50	0,10	Долговременный межевой знак	
13410	—	—	459 139,93	1 132 150,42			
13409	—	—	459 153,57	1 132 141,07			

1	2	3	4	5	6	7	8
11719	—	—	459 156,59	1 132 145,64	—	0,10	Долговременный межевой знак
11718	—	—	459 174,03	1 132 135,31			

Вырез 1 из 2

нн 113У	—	—	459 136,24	1 132 167,47	—	0,10	Закрепление отсутствует
нн 116У	—	—	459 136,44	1 132 167,47			
нн 115У	—	—	459 136,44	1 132 167,67			
нн 114У	—	—	459 136,24	1 132 167,67			
нн 113У	—	—	459 136,24	1 132 167,47			

Вырез 2 из 2

нн 109У	—	—	459 132,47	1 132 162,06	—	0,10	Закрепление отсутствует
нн 112У	—	—	459 132,47	1 132 161,86			
нн 111У	—	—	459 132,67	1 132 161,86			
нн 110У	—	—	459 132,67	1 132 162,06			
нн 109У	—	—	459 132,47	1 132 162,06			

2. Сведения о частях границ уточняемого земельного участка с кадастровым номером 13:20:0112008:632 :

Обозначение части границ		Горизонтальное проложение (S), м	Описание прохождения части границ	Сведения о согласовании местоположения границ (согласовано/спорное)
от т.	до т.			
1	2	3	4	5
11718	13429	11,44	—	согласовано
13429	13428	22,58		
13428	13427	24,98		
13427	н65422У	4,30		
н65422У	н65423У	7,17		
н65423У	н65424У	10,92		

1	2	3	4	5
н65424У	н65425У	10,90	—	согласовано
н65425У	н65426У	7,13		
н65426У	13417	1,69		
13417	13411	8,33		
13411	13410	1,09		
13410	13409	16,54		
13409	11719	5,48		
11719	11718	20,27		

Вырез 1 из 2

нн 113У	нн 116У	0,20	—	согласовано
нн 116У	нн 115У	0,20		
нн 115У	нн 114У	0,20		
нн 114У	нн 113У	0,20		

Вырез 2 из 2

нн 109У	нн 112У	0,20	—	согласовано
нн 112У	нн 111У	0,20		
нн 111У	нн 110У	0,20		
нн 110У	нн 109У	0,20		

3. Сведения о характеристиках уточняемого земельного участка с кадастровым номером 13:20:0112008:632 :

№ п/п	Наименование характеристики земельного участка	Значение характеристики
1	2	3
1.	Адрес земельного участка	—
1.1.	Сведения о местоположении земельного участка (при отсутствии адреса) в структурированном в соответствии с федеральной информационной адресной системой виде	Российская Федерация, Республика Мордовия, Теньгушевский р-н, Теньгушево с, Колхозная ул, 2 кв.1
1.2.	Дополнительные сведения о местоположении земельного участка	—
2.	Площадь земельного участка ± величина погрешности определения (вычисления) площади ($P \pm \Delta P$), м ²	834 ± 10,00
3.	Формула, примененная для вычисления предельной погрешности определения площади земельного участка, с подставленными значениями и итоговые (вычисленные) значения	$3,5 * 0,10 * \sqrt{(834,00)} = 10$

1	2	3
4.	Площадь земельного участка согласно сведениям Единого государственного реестра недвижимости (Ркад), м ²	700,00
5.	Оценка расхождения Р и Ркад (Р - Ркад), м ²	134
6.	Предельный минимальный и максимальный размеры земельного участка (Рмин и Рмакс), м ²	— —
7.	Вид (виды) разрешенного использования	Для ведения личного подсобного хозяйства
7.1.	Дополнительные сведения об использовании земельного участка	—
8.	Кадастровый или иной государственный учетный номер (инвентарный) здания, сооружения, объекта незавершенного строительства, расположенного на земельном участке	—
9.	Сведения о земельных участках (землях общего пользования, территории общего пользования), посредством которых обеспечивается доступ	—
10.	Иные сведения	—

4. Пояснения к сведениям об уточняемом земельном участке с кадастровым номером 13:20:0112008:632 :

1.	—
----	---

1. Сведения о характерных точках границ уточняемого земельного участка с кадастровым номером 13:20:0112008:634 :
Система координат МСК-13, зона 1 Зона № 1

Обозначение характерных точек границ	Координаты, м				Метод определения координат	Формулы, примененные для расчета средней квадратической погрешности определения координат характерных точек границ (Mt), с подставленными в такие формулы значениями и итоговые (вычисленные) значения Mt, м	Описание закрепления точки
	содержатся в Едином государственном реестре недвижимости		определены в результате выполнения комплексных кадастровых работ				
	X	Y	X	Y			
1	2	3	4	5	6	7	8
н11366 У	—	—	459 209,04	1 132 149,24	—	0,10	Долговременный межевой знак
н65427 У	—	—	459 219,49	1 132 163,99		—	—
н65428 У	—	—	459 209,43	1 132 171,12		—	—

1	2	3	4	5	6	7	8		
н65429 У	—	—	459 202,35	1 132 175,66	—	—	—		
н65430 У	—	—	459 179,71	1 132 188,62					
н65431 У	—	—	459 151,13	1 132 207,57					
н65432 У	—	—	459 145,26	1 132 198,05					
н65433 У	—	—	459 155,07	1 132 191,80					
н65434 У	—	—	459 151,01	1 132 185,43					
13425	—	—	459 161,66	1 132 178,72					
13424	—	—	459 208,46	1 132 149,46				0,10	Долговременный межевой знак
н11366 У	—	—	459 209,04	1 132 149,24					
Вырез 1 из 2									
н7453У	—	—	459 155,53	1 132 196,04	—	0,10	Закрепление отсутствует		
н7454У	—	—	459 155,53	1 132 195,84					
н7455У	—	—	459 155,73	1 132 195,84					
н7456У	—	—	459 155,73	1 132 196,04					
н7453У	—	—	459 155,53	1 132 196,04					
Вырез 2 из 2									
н7625У	—	—	459 159,20	1 132 201,45	—	0,10	Закрепление отсутствует		
н7626У	—	—	459 159,20	1 132 201,25					
н7627У	—	—	459 159,40	1 132 201,25					
н7628У	—	—	459 159,40	1 132 201,45					
н7625У	—	—	459 159,20	1 132 201,45					
2. Сведения о частях границ уточняемого земельного участка с кадастровым номером					13:20:0112008:634 :				
Обозначение части границ		Горизонтальное проложение (S), м	Описание прохождения части границ	Сведения о согласовании местоположения границ (согласовано/спорное)					
от т.	до т.								
1	2	3	4	5					

1	2	3	4	5
н11366У	н65427У	18,08	—	согласовано
н65427У	н65428У	12,33		
н65428У	н65429У	8,41		
н65429У	н65430У	26,09		
н65430У	н65431У	34,29		
н65431У	н65432У	11,18		
н65432У	н65433У	11,63		
н65433У	н65434У	7,55		
н65434У	13425	12,59		
13425	13424	55,19		
13424	н11366У	0,62		

Вырез 1 из 2

н7453У	н7454У	0,20	—	согласовано
н7454У	н7455У	0,20		
н7455У	н7456У	0,20		
н7456У	н7453У	0,20		

Вырез 2 из 2

н7625У	н7626У	0,20	—	согласовано
н7626У	н7627У	0,20		
н7627У	н7628У	0,20		
н7628У	н7625У	0,20		

3. Сведения о характеристиках уточняемого земельного участка с кадастровым номером 13:20:0112008:634 :

№ п/п	Наименование характеристики земельного участка	Значение характеристики
1	2	3
1.	Адрес земельного участка	—
1.1.	Сведения о местоположении земельного участка (при отсутствии адреса) в структурированном в соответствии с федеральной информационной адресной системой виде	Российская Федерация, Республика Мордовия, Теньгушевский р-н, Теньгушево с, Колхозная ул, 4 кв.1
1.2.	Дополнительные сведения о местоположении земельного участка	—
2.	Площадь земельного участка ± величина погрешности определения (вычисления) площади ($P \pm \Delta P$), м ²	1 401 ± 13,00

1	2	3
3.	Формула, примененная для вычисления предельной погрешности определения площади земельного участка, с подставленными значениями и итоговые (вычисленные) значения	$3,5*0,10*\sqrt{(1\ 401,00)} = 13$
4.	Площадь земельного участка согласно сведениям Единого государственного реестра недвижимости (Ркад), м ²	1 200,00
5.	Оценка расхождения Р и Ркад (Р - Ркад), м ²	201
6.	Предельный минимальный и максимальный размеры земельного участка (Рмин и Рмакс), м ²	— —
7.	Вид (виды) разрешенного использования	Для ведения личного подсобного хозяйства
7.1.	Дополнительные сведения об использовании земельного участка	—
8.	Кадастровый или иной государственный учетный номер (инвентарный) здания, сооружения, объекта незавершенного строительства, расположенного на земельном участке	13:20:0112008:1659
9.	Сведения о земельных участках (землях общего пользования, территории общего пользования), посредством которых обеспечивается доступ	—
10.	Иные сведения	—

4. Пояснения к сведениям об уточняемом земельном участке с кадастровым номером 13:20:0112008:634 :

1.	—
----	---

1. Сведения о характерных точках границ уточняемого земельного участка с кадастровым номером 13:20:0112008:635 :
Система координат МСК-13, зона 1 Зона № 1

Обозначение характерных точек границ	Координаты, м				Метод определения координат	Формулы, примененные для расчета средней квадратической погрешности определения координат характерных точек границ (Mt), с подставленными в такие формулы значениями и итоговые (вычисленные) значения Mt, м	Описание закрепления точки
	содержатся в Едином государственном реестре недвижимости		определены в результате выполнения комплексных кадастровых работ				
	X	Y	X	Y			
1	2	3	4	5	6	7	8
н65429 У	—	—	459 202,35	1 132 175,66	—	—	—

1	2	3	4	5	6	7	8
н65435 У	—	—	459 210,64	1 132 189,67	—	—	—
н65436 У	—	—	459 200,24	1 132 196,46			
н65437 У	—	—	459 170,67	1 132 216,11			
н65438 У	—	—	459 167,98	1 132 211,83			
н65439 У	—	—	459 158,14	1 132 219,19			
н65431 У	—	—	459 151,13	1 132 207,57			
н65430 У	—	—	459 179,71	1 132 188,62			
н65429 У	—	—	459 202,35	1 132 175,66			

Вырез 1 из 2

н7225У	—	—	459 165,53	1 132 210,93	—	0,10	Закрепление отсутствует
н7226У	—	—	459 165,53	1 132 210,73			
н7227У	—	—	459 165,73	1 132 210,73			
н7228У	—	—	459 165,73	1 132 210,93			
н7225У	—	—	459 165,53	1 132 210,93			

Вырез 2 из 2

н7505У	—	—	459 162,10	1 132 205,85	—	0,10	Закрепление отсутствует
н7506У	—	—	459 162,10	1 132 205,65			
н7507У	—	—	459 162,30	1 132 205,65			
н7508У	—	—	459 162,30	1 132 205,85			
н7505У	—	—	459 162,10	1 132 205,85			

2. Сведения о частях границ уточняемого земельного участка с кадастровым номером 13:20:0112008:635 :

Обозначение части границ		Горизонтальное проложение (S), м	Описание прохождения части границ	Сведения о согласовании местоположения границ (согласовано/спорное)
от т.	до т.			
1	2	3	4	5
н65429У	н65435У	16,28	—	согласовано
н65435У	н65436У	12,42		

1	2	3	4	5
н65436У	н65437У	35,50	—	согласовано
н65437У	н65438У	5,06		
н65438У	н65439У	12,29		
н65439У	н65431У	13,57		
н65431У	н65430У	34,29		
н65430У	н65429У	26,09		

Вырез 1 из 2

н7225У	н7226У	0,20	—	согласовано
н7226У	н7227У	0,20		
н7227У	н7228У	0,20		
н7228У	н7225У	0,20		

Вырез 2 из 2

н7505У	н7506У	0,20	—	согласовано
н7506У	н7507У	0,20		
н7507У	н7508У	0,20		
н7508У	н7505У	0,20		

3. Сведения о характеристиках уточняемого земельного участка с кадастровым номером 13:20:0112008:635 :

№ п/п	Наименование характеристики земельного участка	Значение характеристики
1	2	3
1.	Адрес земельного участка	—
1.1.	Сведения о местоположении земельного участка (при отсутствии адреса) в структурированном в соответствии с федеральной информационной адресной системой виде	Российская Федерация, Республика Мордовия, Теньгушевский р-н, Теньгушево с, Колхозная ул, 4 кв.2
1.2.	Дополнительные сведения о местоположении земельного участка	—
2.	Площадь земельного участка ± величина погрешности определения (вычисления) площади ($P \pm \Delta P$), м ²	1 000 ± 11,00
3.	Формула, примененная для вычисления предельной погрешности определения площади земельного участка, с подставленными значениями и итоговые (вычисленные) значения	$3,5 * 0,10 * \sqrt{(1\ 000,00)} = 11$
4.	Площадь земельного участка согласно сведениям Единого государственного реестра недвижимости (Ркад), м ²	1 000,00
5.	Оценка расхождения Р и Ркад ($P - P_{кад}$), м ²	0

1	2	3
6.	Предельный минимальный и максимальный размеры земельного участка (Рмин и Рмакс), м ²	— —
7.	Вид (виды) разрешенного использования	Для ведения личного подсобного хозяйства
7.1.	Дополнительные сведения об использовании земельного участка	—
8.	Кадастровый или иной государственный учетный номер (инвентарный) здания, сооружения, объекта незавершенного строительства, расположенного на земельном участке	13:20:0112008:1659
9.	Сведения о земельных участках (землях общего пользования, территории общего пользования), посредством которых обеспечивается доступ	—
10.	Иные сведения	—

4. Пояснения к сведениям об уточняемом земельном участке с кадастровым номером 13:20:0112008:635 :

1.	—
----	---

1. Сведения о характерных точках границ уточняемого земельного участка с кадастровым номером 13:20:0112008:636 :
Система координат МСК-13, зона 1 Зона № 1

Обозначение характерных точек границ	Координаты, м				Метод определения координат	Формулы, примененные для расчета средней квадратической погрешности определения координат характерных точек границ (Mt), с подставленными в такие формулы значениями и итоговые (вычисленные) значения Mt, м	Описание закрепления точки
	содержатся в Едином государственном реестре недвижимости		определены в результате выполнения комплексных кадастровых работ				
	X	Y	X	Y			
1	2	3	4	5	6	7	8
н65436 У	—	—	459 200,24	1 132 196,46	—	—	—
н65440 У	—	—	459 210,45	1 132 211,85			
н65645 У	—	—	459 194,30	1 132 222,12			
н65644 У	—	—	459 194,92	1 132 222,89			
н65643 У	—	—	459 190,59	1 132 225,62			

1	2	3	4	5	6	7	8
н65642 У	—	—	459 190,26	1 132 224,95	—	—	—
н65476 У	—	—	459 187,58	1 132 226,60			
н65478 У	—	—	459 166,92	1 132 239,87			
н65442 У	—	—	459 160,80	1 132 228,65			
65479	—	—	459 172,90	1 132 221,54			
н65443 У	—	—	459 171,89	1 132 219,82			
65480	—	—	459 172,73	1 132 219,20			
н65437 У	—	—	459 170,67	1 132 216,11			
н65436 У	—	—	459 200,24	1 132 196,46			

Вырез 1 из 2

н7633У	—	—	459 175,97	1 132 226,10	—	0,10	Закрепление отсутствует
н7634У	—	—	459 176,17	1 132 226,10			
н7635У	—	—	459 176,17	1 132 226,30			
н7636У	—	—	459 175,97	1 132 226,30			
н7633У	—	—	459 175,97	1 132 226,10			

Вырез 2 из 2

2. Сведения о частях границ уточняемого земельного участка с кадастровым номером 13:20:0112008:636 :

Обозначение части границ		Горизонтальное проложение (S), м	Описание прохождения части границ	Сведения о согласовании местоположения границ (согласовано/спорное)
от т.	до т.			
1	2	3	4	5
н65436У	н65440У	18,47	—	согласовано
н65440У	н65645У	19,14		
н65645У	н65644У	0,99		
н65644У	н65643У	5,12		
н65643У	н65642У	0,75		
н65642У	н65476У	3,15		
н65476У	н65478У	24,55		

1	2	3	4	5
н65478У	н65442У	12,78	—	согласовано
н65442У	65479	14,03		
65479	н65443У	1,99		
н65443У	65480	1,04		
65480	н65437У	3,71		
н65437У	н65436У	35,50		

Вырез 1 из 2

н7633У	н7634У	0,20	—	согласовано
н7634У	н7635У	0,20		
н7635У	н7636У	0,20		
н7636У	н7633У	0,20		

Вырез 2 из 2

3. Сведения о характеристиках уточняемого земельного участка с кадастровым номером 13:20:0112008:636 :

№ п/п	Наименование характеристики земельного участка	Значение характеристики
1	2	3
1.	Адрес земельного участка	—
1.1.	Сведения о местоположении земельного участка (при отсутствии адреса) в структурированном в соответствии с федеральной информационной адресной системой виде	Российская Федерация, Республика Мордовия, Теньгушевский р-н, Теньгушево с, Колхозная ул, 6 кв.1
1.2.	Дополнительные сведения о местоположении земельного участка	—
2.	Площадь земельного участка ± величина погрешности определения (вычисления) площади ($P \pm \Delta P$), м ²	848 ± 10,00
3.	Формула, примененная для вычисления предельной погрешности определения площади земельного участка, с подставленными значениями и итоговые (вычисленные) значения	$3,5 * 0,10 * \sqrt{(848,00)} = 10$
4.	Площадь земельного участка согласно сведениям Единого государственного реестра недвижимости (Ркад), м ²	800,00
5.	Оценка расхождения Р и Ркад ($P - P_{кад}$), м ²	48
6.	Предельный минимальный и максимальный размеры земельного участка (Рмин и Рмакс), м ²	— —
7.	Вид (виды) разрешенного использования	Для ведения личного подсобного хозяйства
7.1.	Дополнительные сведения об использовании земельного участка	—

1	2	3
8.	Кадастровый или иной государственный учетный номер (инвентарный) здания, сооружения, объекта незавершенного строительства, расположенного на земельном участке	13:20:0112008:1660
9.	Сведения о земельных участках (землях общего пользования, территории общего пользования), посредством которых обеспечивается доступ	—
10.	Иные сведения	—

4. Пояснения к сведениям об уточняемом земельном участке с кадастровым номером 13:20:0112008:636 :

1.	—
----	---

1. Сведения о характерных точках границ уточняемого земельного участка с кадастровым номером 13:20:0112008:637 :

Система координат МСК-13, зона 1 Зона № 1

Обозначение характерных точек границ	Координаты, м				Метод определения координат	Формулы, примененные для расчета средней квадратической погрешности определения координат характерных точек границ (Mt), с подставленными в такие формулы значениями и итоговые (вычисленные) значения Mt, м	Описание закрепления точки
	содержатся в Едином государственном реестре недвижимости		определены в результате выполнения комплексных кадастровых работ				
	X	Y	X	Y			
1	2	3	4	5	6	7	8
н65440 У	—	—	459 210,45	1 132 211,85	—	—	—
н65472 У	—	—	459 218,08	1 132 224,28			
н65473 У	—	—	459 203,60	1 132 234,65			
н65477 У	—	—	459 189,35	1 132 244,87			
н65474 У	—	—	459 175,78	1 132 253,49			
н65478 У	—	—	459 166,92	1 132 239,87			
н65476 У	—	—	459 187,58	1 132 226,60			

1	2	3	4	5	6	7	8
н65642 У	—	—	459 190,26	1 132 224,95			
н65643 У	—	—	459 190,59	1 132 225,62			
н65644 У	—	—	459 194,92	1 132 222,89			
н65645 У	—	—	459 194,30	1 132 222,12			
н65440 У	—	—	459 210,45	1 132 211,85			

Вырез 1 из 2

нн 201У	—	—	459 187,28	1 132 242,92		0,10	Закрепление отсутствует
нн 204У	—	—	459 187,28	1 132 242,72			
нн 203У	—	—	459 187,48	1 132 242,72			
нн 202У	—	—	459 187,48	1 132 242,92			
нн 201У	—	—	459 187,28	1 132 242,92			

Вырез 2 из 2

нн 193У	—	—	459 183,99	1 132 237,84		0,10	Закрепление отсутствует
нн 196У	—	—	459 184,19	1 132 237,84			
нн 195У	—	—	459 184,19	1 132 238,04			
нн 194У	—	—	459 183,99	1 132 238,04			
нн 193У	—	—	459 183,99	1 132 237,84			

2. Сведения о частях границ уточняемого земельного участка с кадастровым номером

13:20:0112008:637

:

Обозначение части границ		Горизонтальное проложение (S), м	Описание прохождения части границ	Сведения о согласовании местоположения границ (согласовано/спорное)
от т.	до т.			

1	2	3	4	5
н65440У	н65472У	14,58	—	согласовано
н65472У	н65473У	17,81		
н65473У	н65477У	17,54		
н65477У	н65474У	16,08		
н65474У	н65478У	16,25		
н65478У	н65476У	24,55		
н65476У	н65642У	3,15		
н65642У	н65643У	0,75		
н65643У	н65644У	5,12		
н65644У	н65645У	0,99		
н65645У	н65440У	19,14		

Вырез 1 из 2

нн 201У	нн 204У	0,20	—	согласовано
нн 204У	нн 203У	0,20		
нн 203У	нн 202У	0,20		
нн 202У	нн 201У	0,20		

Вырез 2 из 2

нн 193У	нн 196У	0,20	—	согласовано
нн 196У	нн 195У	0,20		
нн 195У	нн 194У	0,20		
нн 194У	нн 193У	0,20		

3. Сведения о характеристиках уточняемого земельного участка с кадастровым номером 13:20:0112008:637 :

№ п/п	Наименование характеристики земельного участка	Значение характеристики
1	2	3
1.	Адрес земельного участка	—
1.1.	Сведения о местоположении земельного участка (при отсутствии адреса) в структурированном в соответствии с федеральной информационной адресной системой виде	Российская Федерация, Республика Мордовия, Теньгушевский р-н, Теньгушево с, Колхозная ул, 6 кв.2
1.2.	Дополнительные сведения о местоположении земельного участка	—
2.	Площадь земельного участка ± величина погрешности определения (вычисления) площади ($P \pm \Delta P$), м ²	807 ± 10,00

1	2	3
3.	Формула, примененная для вычисления предельной погрешности определения площади земельного участка, с подставленными значениями и итоговые (вычисленные) значения	$3,5*0,10*\sqrt{(807,00)} = 10$
4.	Площадь земельного участка согласно сведениям Единого государственного реестра недвижимости (Ркад), м ²	800,00
5.	Оценка расхождения Р и Ркад (Р - Ркад), м ²	7
6.	Предельный минимальный и максимальный размеры земельного участка (Рмин и Рмакс), м ²	— —
7.	Вид (виды) разрешенного использования	Для ведения личного подсобного хозяйства
7.1.	Дополнительные сведения об использовании земельного участка	—
8.	Кадастровый или иной государственный учетный номер (инвентарный) здания, сооружения, объекта незавершенного строительства, расположенного на земельном участке	13:20:0112008:1660
9.	Сведения о земельных участках (землях общего пользования, территории общего пользования), посредством которых обеспечивается доступ	—
10.	Иные сведения	—

4. Пояснения к сведениям об уточняемом земельном участке с кадастровым номером 13:20:0112008:637 :

1.	—
----	---

1. Сведения о характерных точках границ уточняемого земельного участка с кадастровым номером 13:20:0112008:638 :
Система координат МСК-13, зона 1 Зона № 1

Обозначение характерных точек границ	Координаты, м				Метод определения координат	Формулы, примененные для расчета средней квадратической погрешности определения координат характерных точек границ (Mt), с подставленными в такие формулы значениями и итоговые (вычисленные) значения Mt, м	Описание закрепления точки
	содержатся в Едином государственном реестре недвижимости		определены в результате выполнения комплексных кадастровых работ				
	X	Y	X	Y			
1	2	3	4	5	6	7	8
н65508 У	—	—	459 214,48	1 132 218,42	—	—	—

1	2	3	4	5	6	7	8
н65509 У	—	—	459 229,69	1 132 209,38	—	—	—
н65510 У	—	—	459 220,08	1 132 195,43			
н65511 У	—	—	459 215,89	1 132 188,26			
н65512 У	—	—	459 206,65	1 132 172,90			
н65429 У	—	—	459 202,35	1 132 175,66			
н65435 У	—	—	459 210,64	1 132 189,67			
н65436 У	—	—	459 200,24	1 132 196,46			
н65508 У	—	—	459 214,48	1 132 218,42			

2. Сведения о частях границ уточняемого земельного участка с кадастровым номером 13:20:0112008:638 :

Обозначение части границ		Горизонтальное проложение (S), м	Описание прохождения части границ	Сведения о согласовании местоположения границ (согласовано/спорное)
от т.	до т.			
1	2	3	4	5
н65508У	н65509У	17,69	—	согласовано
н65509У	н65510У	16,94		
н65510У	н65511У	8,30		
н65511У	н65512У	17,93		
н65512У	н65429У	5,11		
н65429У	н65435У	16,28		
н65435У	н65436У	12,42		
н65436У	н65508У	26,17		

3. Сведения о характеристиках уточняемого земельного участка с кадастровым номером 13:20:0112008:638 :

№ п/п	Наименование характеристики земельного участка	Значение характеристики
1	2	3
1	2	3

1	2	3
1.	Адрес земельного участка	—
1.1.	Сведения о местоположении земельного участка (при отсутствии адреса) в структурированном в соответствии с федеральной информационной адресной системой виде	Российская Федерация, Республика Мордовия, Теньгушевский р-н, Теньгушево с, Колхозная ул, 8 кв.1
1.2.	Дополнительные сведения о местоположении земельного участка	—
2.	Площадь земельного участка ± величина погрешности определения (вычисления) площади ($P \pm \Delta P$), м ²	547 ± 8,00
3.	Формула, примененная для вычисления предельной погрешности определения площади земельного участка, с подставленными значениями и итоговые (вычисленные) значения	$3,5*0,10*\sqrt{(547,00)} = 8$
4.	Площадь земельного участка согласно сведениям Единого государственного реестра недвижимости (Ркад), м ²	500,00
5.	Оценка расхождения Р и Ркад ($P - P_{кад}$), м ²	47
6.	Предельный минимальный и максимальный размеры земельного участка (Рмин и Рмакс), м ²	— —
7.	Вид (виды) разрешенного использования	Для ведения личного подсобного хозяйства
7.1.	Дополнительные сведения об использовании земельного участка	—
8.	Кадастровый или иной государственный учетный номер (инвентарный) здания, сооружения, объекта незавершенного строительства, расположенного на земельном участке	—
9.	Сведения о земельных участках (землях общего пользования, территории общего пользования), посредством которых обеспечивается доступ	—
10.	Иные сведения	—
4. Пояснения к сведениям об уточняемом земельном участке с кадастровым номером		13:20:0112008:638 :
1.	—	—

1. Сведения о характерных точках границ уточняемого земельного участка с кадастровым номером					13:20:0112008:639				
Система координат			МСК-13, зона 1		Зона № 1				
Обозначение характерных точек границ	Координаты, м				Метод определения координат	Формулы, примененные для расчета средней квадратической погрешности определения координат характерных точек границ (Mt), с подставленными в такие формулы значениями и итоговые (вычисленные) значения Mt, м	Описание закрепления точки		
	содержатся в Едином государственном реестре недвижимости		определены в результате выполнения комплексных кадастровых работ						
	X	Y	X	Y					
1	2	3	4	5	6	7	8		
н65509 У	—	—	459 229,69	1 132 209,38	—	—	—		
н65513 У	—	—	459 232,38	1 132 213,38					
н65514 У	—	—	459 241,77	1 132 206,91					
н65515 У	—	—	459 239,12	1 132 203,48					
н65516 У	—	—	459 240,77	1 132 202,41					
н65517 У	—	—	459 240,35	1 132 201,73					
н65518 У	—	—	459 245,06	1 132 198,47					
н65519 У	—	—	459 239,83	1 132 191,39					
н65520 У	—	—	459 234,49	1 132 185,01					
н11364 У	—	—	459 231,43	1 132 180,80				0,10	Долговременный межевой знак
н65427 У	—	—	459 219,49	1 132 163,99				—	—
н65428 У	—	—	459 209,43	1 132 171,12					

1	2	3	4	5	6	7	8
н65512 У	—	—	459 206,65	1 132 172,90	—	—	—
н65511 У	—	—	459 215,89	1 132 188,26			
н65510 У	—	—	459 220,08	1 132 195,43			
н65509 У	—	—	459 229,69	1 132 209,38			

Вырез 1 из 2

нн 313У	—	—	459 239,79	1 132 205,66	—	0,10	Закрепление отсутствует
нн 316У	—	—	459 239,79	1 132 205,46			
нн 315У	—	—	459 239,99	1 132 205,46			
нн 314У	—	—	459 239,99	1 132 205,66			
нн 313У	—	—	459 239,79	1 132 205,66			

Вырез 2 из 2

нн 305У	—	—	459 234,25	1 132 209,71	—	0,10	Закрепление отсутствует
нн 308У	—	—	459 234,25	1 132 209,51			
нн 307У	—	—	459 234,45	1 132 209,51			
нн 306У	—	—	459 234,45	1 132 209,71			
нн 305У	—	—	459 234,25	1 132 209,71			

2. Сведения о частях границ уточняемого земельного участка с кадастровым номером 13:20:0112008:639 :

Обозначение части границ		Горизонтальное проложение (S), м	Описание прохождения части границ	Сведения о согласовании местоположения границ (согласовано/спорное)
от т.	до т.			
1	2	3	4	5
н65509У	н65513У	4,82	—	согласовано

1	2	3	4	5
н65513У	н65514У	11,40	—	согласовано
н65514У	н65515У	4,33		
н65515У	н65516У	1,97		
н65516У	н65517У	0,80		
н65517У	н65518У	5,73		
н65518У	н65519У	8,80		
н65519У	н65520У	8,32		
н65520У	н11364У	5,20		
н11364У	н65427У	20,62		
н65427У	н65428У	12,33		
н65428У	н65512У	3,30		
н65512У	н65511У	17,93		
н65511У	н65510У	8,30		
н65510У	н65509У	16,94		

Вырез 1 из 2

нн 313У	нн 316У	0,20	—	согласовано
нн 316У	нн 315У	0,20		
нн 315У	нн 314У	0,20		
нн 314У	нн 313У	0,20		

Вырез 2 из 2

нн 305У	нн 308У	0,20	—	согласовано
нн 308У	нн 307У	0,20		
нн 307У	нн 306У	0,20		
нн 306У	нн 305У	0,20		

3. Сведения о характеристиках уточняемого земельного участка с кадастровым номером 13:20:0112008:639 :

№ п/п	Наименование характеристики земельного участка	Значение характеристики
1	2	3
1.	Адрес земельного участка	—
1.1.	Сведения о местоположении земельного участка (при отсутствии адреса) в структурированном в соответствии с федеральной информационной адресной системой виде	Российская Федерация, Республика Мордовия, Теньгушевский р-н, Теньгушево с, Колхозная ул, уч 8/2
1.2.	Дополнительные сведения о местоположении земельного участка	—

1	2	3	4	5	6	7	8
н65518 У	—	—	459 245,06	1 132 198,47	—	—	—
н65519 У	—	—	459 239,83	1 132 191,39			
н65520 У	—	—	459 234,49	1 132 185,01			
н11364 У	—	—	459 231,43	1 132 180,80		0,10	Долговременный межевой знак
н11363 У	—	—	459 246,58	1 132 169,31			
н11336 У	—	—	459 247,12	1 132 168,92			
н65522 У	—	—	459 252,12	1 132 176,39		—	
н65523 У	—	—	459 260,97	1 132 188,29			
н65524 У	—	—	459 264,22	1 132 193,06			
н65525 У	—	—	459 264,65	1 132 193,70			
н65526 У	—	—	459 254,00	1 132 200,86			
н65527 У	—	—	459 250,06	1 132 195,33			
н65518 У	—	—	459 245,06	1 132 198,47			
Вырез 1 из 2							
н 345	—	—	459 256,53	1 132 193,63	—	—	Закрепление отсутствует
н 348	—	—	459 256,53	1 132 193,43			
н 347	—	—	459 256,73	1 132 193,43			
н 346	—	—	459 256,73	1 132 193,63			
н 345	—	—	459 256,53	1 132 193,63			
Вырез 2 из 2							
н 337	—	—	459 251,93	1 132 196,96	—	—	Закрепление отсутствует
н 340	—	—	459 251,93	1 132 196,76			

1	2	3	4	5	6	7	8
н 339	—	—	459 252,13	1 132 196,76	—	—	Закрепление отсутствует
н 338	—	—	459 252,13	1 132 196,96			
н 337	—	—	459 251,93	1 132 196,96			

2. Сведения о частях границ уточняемого земельного участка с кадастровым номером 13:20:0112008:640 :

Обозначение части границ		Горизонтальное проложение (S), м	Описание прохождения части границ	Сведения о согласовании местоположения границ (согласовано/спорное)
от т.	до т.			
1	2	3	4	5
н65518У	н65519У	8,80	—	согласовано
н65519У	н65520У	8,32		
н65520У	н11364У	5,20		
н11364У	н11363У	19,01		
н11363У	н11336У	0,67		
н11336У	н65522У	8,99		
н65522У	н65523У	14,83		
н65523У	н65524У	5,77		
н65524У	н65525У	0,77		
н65525У	н65526У	12,83		
н65526У	н65527У	6,79		
н65527У	н65518У	5,90		

Вырез 1 из 2

н 345	н 348	0,20	—	согласовано
н 348	н 347	0,20		
н 347	н 346	0,20		
н 346	н 345	0,20		

Вырез 2 из 2

н 337	н 340	0,20	—	согласовано
н 340	н 339	0,20		
н 339	н 338	0,20		
н 338	н 337	0,20		

3. Сведения о характеристиках уточняемого земельного участка с кадастровым номером 13:20:0112008:640 :

№ п/п	Наименование характеристики земельного участка	Значение характеристики
1	2	3

1	2	3
1.	Адрес земельного участка	—
1.1.	Сведения о местоположении земельного участка (при отсутствии адреса) в структурированном в соответствии с федеральной информационной адресной системой виде	Российская Федерация, Республика Мордовия, Теньгушевский р-н, Теньгушево с, Колхозная ул, 10 кв.1
1.2.	Дополнительные сведения о местоположении земельного участка	—
2.	Площадь земельного участка ± величина погрешности определения (вычисления) площади ($P \pm \Delta P$), м ²	527 ± 8,00
3.	Формула, примененная для вычисления предельной погрешности определения площади земельного участка, с подставленными значениями и итоговые (вычисленные) значения	$3,5 * 0,10 * \sqrt{(527,00)} = 8$
4.	Площадь земельного участка согласно сведениям Единого государственного реестра недвижимости (Ркад), м ²	400,00
5.	Оценка расхождения Р и Ркад ($P - P_{кад}$), м ²	127
6.	Предельный минимальный и максимальный размеры земельного участка ($P_{мин}$ и $P_{макс}$), м ²	— —
7.	Вид (виды) разрешенного использования	Для ведения личного подсобного хозяйства
7.1.	Дополнительные сведения об использовании земельного участка	—
8.	Кадастровый или иной государственный учетный номер (инвентарный) здания, сооружения, объекта незавершенного строительства, расположенного на земельном участке	—
9.	Сведения о земельных участках (землях общего пользования, территории общего пользования), посредством которых обеспечивается доступ	—
10.	Иные сведения	—
4. Пояснения к сведениям об уточняемом земельном участке с кадастровым номером		13:20:0112008:640 :
1.	—	—

1. Сведения о характерных точках границ уточняемого земельного участка с кадастровым номером					13:20:0112008:641		:	
Система координат			МСК-13, зона 1		Зона № 1			
Обозначение характерных точек границ	Координаты, м				Метод определения координат	Формулы, примененные для расчета средней квадратической погрешности определения координат характерных точек границ (Mt), с подставленными в такие формулы значениями и итоговые (вычисленные) значения Mt, м	Описание закрепления точки	
	содержатся в Едином государственном реестре недвижимости		определены в результате выполнения комплексных кадастровых работ					
	X	Y	X	Y				
1	2	3	4	5	6	7	8	
11334	—	—	459 272,35	1 132 180,10	—	0,10	Долговременный межевой знак	
н65528 У	—	—	459 271,52	1 132 180,63		—	—	—
н65529 У	—	—	459 274,83	1 132 185,67				
н65530 У	—	—	459 264,25	1 132 193,11				
н65523 У	—	—	459 260,97	1 132 188,29				
н65522 У	—	—	459 252,12	1 132 176,39				
н11336 У	—	—	459 247,12	1 132 168,92				
11335	—	—	459 257,91	1 132 161,33	—			
11334	—	—	459 272,35	1 132 180,10		—	—	—
Вырез 1 из 3								
нн 349У	—	—	459 262,18	1 132 189,33	—	0,10	Закрепление отсутствует	
нн 352У	—	—	459 262,38	1 132 189,33				
нн 351У	—	—	459 262,38	1 132 189,53				

1	2	3	4	5	6	7	8
нн 350У	—	—	459 262,18	1 132 189,53	—	0,10	Закрепление отсутствует
нн 349У	—	—	459 262,18	1 132 189,33			

Вырез 2 из 3

нн 353У	—	—	459 267,89	1 132 185,38	—	0,10	Закрепление отсутствует
нн 356У	—	—	459 267,89	1 132 185,18			
нн 355У	—	—	459 268,09	1 132 185,18			
нн 354У	—	—	459 268,09	1 132 185,38			
нн 353У	—	—	459 267,89	1 132 185,38			

Вырез 3 из 3

нн 357У	—	—	459 272,16	1 132 182,27	—	0,10	Закрепление отсутствует
нн 360У	—	—	459 272,16	1 132 182,07			
нн 359У	—	—	459 272,36	1 132 182,07			
нн 358У	—	—	459 272,36	1 132 182,27			
нн 357У	—	—	459 272,16	1 132 182,27			

2. Сведения о частях границ уточняемого земельного участка с кадастровым номером 13:20:0112008:641 :

Обозначение части границ		Горизонтальное проложение (S), м	Описание прохождения части границ	Сведения о согласовании местоположения границ (согласовано/спорное)
от т.	до т.			
1	2	3	4	5
11334	н65528У	0,98	—	согласовано
н65528У	н65529У	6,03		
н65529У	н65530У	12,93		
н65530У	н65523У	5,83		
н65523У	н65522У	14,83		

1	2	3	4	5
н65522У	н11336У	8,99	—	согласовано
н11336У	11335	13,19		
11335	11334	23,68		

Вырез 1 из 3

нн 349У	нн 352У	0,20	—	согласовано
нн 352У	нн 351У	0,20		
нн 351У	нн 350У	0,20		
нн 350У	нн 349У	0,20		

Вырез 2 из 3

нн 353У	нн 356У	0,20	—	согласовано
нн 356У	нн 355У	0,20		
нн 355У	нн 354У	0,20		
нн 354У	нн 353У	0,20		

Вырез 3 из 3

нн 357У	нн 360У	0,20	—	согласовано
нн 360У	нн 359У	0,20		
нн 359У	нн 358У	0,20		
нн 358У	нн 357У	0,20		

3. Сведения о характеристиках уточняемого земельного участка с кадастровым номером 13:20:0112008:641 :

№ п/п	Наименование характеристики земельного участка	Значение характеристики
1	2	3
1.	Адрес земельного участка	—
1.1.	Сведения о местоположении земельного участка (при отсутствии адреса) в структурированном в соответствии с федеральной информационной адресной системой виде	Российская Федерация, Республика Мордовия, Теньгушевский р-н, Теньгушево с, Колхозная ул, 10 кв.2
1.2.	Дополнительные сведения о местоположении земельного участка	—
2.	Площадь земельного участка ± величина погрешности определения (вычисления) площади ($P \pm \Delta P$), м ²	403 ± 7,00
3.	Формула, примененная для вычисления предельной погрешности определения площади земельного участка, с подставленными значениями и итоговые (вычисленные) значения	$3,5*0,10*\sqrt{(403,00)} = 7$

1	2	3
4.	Площадь земельного участка согласно сведениям Единого государственного реестра недвижимости (Ркад), м ²	400,00
5.	Оценка расхождения Р и Ркад (Р - Ркад), м ²	3
6.	Предельный минимальный и максимальный размеры земельного участка (Рмин и Рмакс), м ²	— —
7.	Вид (виды) разрешенного использования	Для ведения личного подсобного хозяйства
7.1.	Дополнительные сведения об использовании земельного участка	—
8.	Кадастровый или иной государственный учетный номер (инвентарный) здания, сооружения, объекта незавершенного строительства, расположенного на земельном участке	—
9.	Сведения о земельных участках (землях общего пользования, территории общего пользования), посредством которых обеспечивается доступ	—
10.	Иные сведения	—

4. Пояснения к сведениям об уточняемом земельном участке с кадастровым номером 13:20:0112008:641 :

1.	—
----	---

1. Сведения о характерных точках границ уточняемого земельного участка с кадастровым номером 13:20:0112008:642 :
Система координат МСК-13, зона 1 Зона № 1

Обозначение характерных точек границ	Координаты, м				Метод определения координат	Формулы, примененные для расчета средней квадратической погрешности определения координат характерных точек границ (Mt), с подставленными в такие формулы значениями и итоговые (вычисленные) значения Mt, м	Описание закрепления точки
	содержатся в Едином государственном реестре недвижимости		определены в результате выполнения комплексных кадастровых работ				
	X	Y	X	Y			
1	2	3	4	5	6	7	8
н65339 У	—	—	459 294,46	1 132 171,65	—	—	—
н65531 У	—	—	459 286,86	1 132 176,82			
н65532 У	—	—	459 283,87	1 132 172,43			

1	2	3	4	5	6	7	8
н65533 У	—	—	459 275,97	1 132 177,91	—	—	—
11333	—	—	459 275,70	1 132 177,40		0,10	Долговременный межевой знак
3551	—	—	459 263,14	1 132 159,03			
3550	—	—	459 273,92	1 132 150,84			
3549	—	—	459 271,25	1 132 146,62			
3522	—	—	459 275,06	1 132 143,76			
н65343 У	—	—	459 277,28	1 132 147,15		—	
н65342 У	—	—	459 280,76	1 132 152,47			
н65341 У	—	—	459 283,30	1 132 155,48			
н65340 У	—	—	459 286,26	1 132 159,94			
н65339 У	—	—	459 294,46	1 132 171,65			

2. Сведения о частях границ уточняемого земельного участка с кадастровым номером 13:20:0112008:642 :

Обозначение части границ		Горизонтальное проложение (S), м	Описание прохождения части границ	Сведения о согласовании местоположения границ (согласовано/спорное)
от т.	до т.			
1	2	3	4	5
н65339У	н65531У	9,19	—	согласовано
н65531У	н65532У	5,31		
н65532У	н65533У	9,61		
н65533У	11333	0,58		
11333	3551	22,25		
3551	3550	13,54		
3550	3549	4,99		
3549	3522	4,76		
3522	н65343У	4,05		
н65343У	н65342У	6,36		
н65342У	н65341У	3,94		

1	2	3	4	5
н65341У	н65340У	5,35	—	согласовано
н65340У	н65339У	14,30		

3. Сведения о характеристиках уточняемого земельного участка с кадастровым номером 13:20:0112008:642 :

№ п/п	Наименование характеристики земельного участка	Значение характеристики
1	2	3
1.	Адрес земельного участка	—
1.1.	Сведения о местоположении земельного участка (при отсутствии адреса) в структурированном в соответствии с федеральной информационной адресной системой виде	Российская Федерация, Республика Мордовия, Теньгушевский р-н, Теньгушево с, Колхозная ул, 12 кв.1
1.2.	Дополнительные сведения о местоположении земельного участка	—
2.	Площадь земельного участка ± величина погрешности определения (вычисления) площади ($P \pm \Delta P$), м ²	503 ± 8,00
3.	Формула, примененная для вычисления предельной погрешности определения площади земельного участка, с подставленными значениями и итоговые (вычисленные) значения	$3,5 * 0,10 * \sqrt{(503,00)} = 8$
4.	Площадь земельного участка согласно сведениям Единого государственного реестра недвижимости (Ркад), м ²	500,00
5.	Оценка расхождения Р и Ркад ($P - P_{кад}$), м ²	3
6.	Предельный минимальный и максимальный размеры земельного участка (Рмин и Рмакс), м ²	— —
7.	Вид (виды) разрешенного использования	Для ведения личного подсобного хозяйства
7.1.	Дополнительные сведения об использовании земельного участка	—
8.	Кадастровый или иной государственный учетный номер (инвентарный) здания, сооружения, объекта незавершенного строительства, расположенного на земельном участке	—
9.	Сведения о земельных участках (землях общего пользования, территории общего пользования), посредством которых обеспечивается доступ	—
10.	Иные сведения	—

4. Пояснения к сведениям об уточняемом земельном участке с кадастровым номером 13:20:0112008:642 :

1.	—
----	---

1. Сведения о характерных точках границ уточняемого земельного участка с кадастровым номером _____:
 Система координат _____ Зона № _____

Обозначение характерных точек границ	Координаты, м				Метод определения координат	Формулы, примененные для расчета средней квадратической погрешности определения координат характерных точек границ (Mt), с подставленными в такие формулы значениями и итоговые (вычисленные) значения Mt, м	Описание закрепления точки
	содержатся в Едином государственном реестре недвижимости		определены в результате выполнения комплексных кадастровых работ				
	X	Y	X	Y			
1	2	3	4	5	6	7	8

2. Сведения о частях границ уточняемого земельного участка с кадастровым номером _____:

Обозначение части границ		Горизонтальное проложение (S), м	Описание прохождения части границ	Сведения о согласовании местоположения границ (согласовано/спорное)
от т.	до т.			
1	2	3	4	5

3. Сведения о характеристиках уточняемого земельного участка с кадастровым номером _____ 13:20:0112008:642 _____:

№ п/п	Наименование характеристики земельного участка	Значение характеристики
1	2	3
1.	Адрес земельного участка	—
1.1.	Сведения о местоположении земельного участка (при отсутствии адреса) в структурированном в соответствии с федеральной информационной адресной системой виде	Российская Федерация, Республика Мордовия, Теньгушевский р-н, Теньгушево с, Колхозная ул, 12 кв.1
1.2.	Дополнительные сведения о местоположении земельного участка	—
2.	Площадь земельного участка ± величина погрешности определения (вычисления) площади ($P \pm \Delta P$), м ²	0 ± 0,00
3.	Формула, примененная для вычисления предельной погрешности определения площади земельного участка, с подставленными значениями и итоговые (вычисленные) значения	$3,5*0,10*\sqrt{(0,00)} = 0$
4.	Площадь земельного участка согласно сведениям Единого государственного реестра недвижимости (P _{кад}), м ²	500,00
5.	Оценка расхождения P и P _{кад} (P - P _{кад}), м ²	500
6.	Предельный минимальный и максимальный размеры земельного участка (P _{мин} и P _{макс}), м ²	— —

1	2	3
7.	Вид (виды) разрешенного использования	Для ведения личного подсобного хозяйства
7.1.	Дополнительные сведения об использовании земельного участка	—
8.	Кадастровый или иной государственный учетный номер (инвентарный) здания, сооружения, объекта незавершенного строительства, расположенного на земельном участке	—
9.	Сведения о земельных участках (землях общего пользования, территории общего пользования), посредством которых обеспечивается доступ	—
10.	Иные сведения	—

4. Пояснения к сведениям об уточняемом земельном участке с кадастровым номером 13:20:0112008:642 :

1.	—
----	---

1. Сведения о характерных точках границ уточняемого земельного участка с кадастровым номером 13:20:0112008:643 :

Система координат МСК-13, зона 1 Зона № 1

Обозначение характерных точек границ	Координаты, м				Метод определения координат	Формулы, примененные для расчета средней квадратической погрешности определения координат характерных точек границ (Mt), с подставленными в такие формулы значениями и итоговые (вычисленные) значения Mt, м	Описание закрепления точки
	содержатся в Едином государственном реестре недвижимости		определены в результате выполнения комплексных кадастровых работ				
	X	Y	X	Y			
1	2	3	4	5	6	7	8
н65346 У	—	—	459 304,87	1 132 160,74	—	—	—
65534	—	—	459 302,23	1 132 162,64			
65535	—	—	459 303,81	1 132 164,80			
н65339 У	—	—	459 294,46	1 132 171,65			
н65340 У	—	—	459 286,26	1 132 159,94			
н65341 У	—	—	459 283,30	1 132 155,48			
н65342 У	—	—	459 280,76	1 132 152,47			

1	2	3	4	5	6	7	8
н65343 У	—	—	459 277,28	1 132 147,15	—	—	—
н65344 У	—	—	459 290,75	1 132 138,75			
н65346 У	—	—	459 304,87	1 132 160,74			

Вырез 1 из 2

н7337У	—	—	459 301,55	1 132 161,03	—	0,10	Закрепление отсутствует
н7338У	—	—	459 301,55	1 132 160,83			
н7339У	—	—	459 301,75	1 132 160,83			
н7340У	—	—	459 301,75	1 132 161,03			
н7337У	—	—	459 301,55	1 132 161,03			

Вырез 2 из 2

н7333У	—	—	459 296,02	1 132 165,02	—	0,10	Закрепление отсутствует
н7334У	—	—	459 296,02	1 132 164,82			
н7335У	—	—	459 296,22	1 132 164,82			
н7336У	—	—	459 296,22	1 132 165,02			
н7333У	—	—	459 296,02	1 132 165,02			

2. Сведения о частях границ уточняемого земельного участка с кадастровым номером 13:20:0112008:643 :

Обозначение части границ		Горизонтальное проложение (S), м	Описание прохождения части границ	Сведения о согласовании местоположения границ (согласовано/спорное)
от т.	до т.			
1	2	3	4	5
н65346У	65534	3,25	—	согласовано
65534	65535	2,68		
65535	н65339У	11,59		
н65339У	н65340У	14,30		
н65340У	н65341У	5,35		
н65341У	н65342У	3,94		
н65342У	н65343У	6,36		
н65343У	н65344У	15,87		
н65344У	н65346У	26,13		

Вырез 1 из 2

н7337У	н7338У	0,20	—	согласовано
н7338У	н7339У	0,20		

1	2	3	4	5
н7339У	н7340У	0,20	—	согласовано
н7340У	н7337У	0,20		
Вырез 2 из 2				
н7333У	н7334У	0,20	—	согласовано
н7334У	н7335У	0,20		
н7335У	н7336У	0,20		
н7336У	н7333У	0,20		

3. Сведения о характеристиках уточняемого земельного участка с кадастровым номером 13:20:0112008:643 :

№ п/п	Наименование характеристики земельного участка	Значение характеристики
1	2	3
1.	Адрес земельного участка	—
1.1.	Сведения о местоположении земельного участка (при отсутствии адреса) в структурированном в соответствии с федеральной информационной адресной системой виде	Российская Федерация, Республика Мордовия, Теньгушевский р-н, Теньгушево с, Колхозная ул, 12 кв.2
1.2.	Дополнительные сведения о местоположении земельного участка	—
2.	Площадь земельного участка ± величина погрешности определения (вычисления) площади ($P \pm \Delta P$), м ²	440 ± 7,00
3.	Формула, примененная для вычисления предельной погрешности определения площади земельного участка, с подставленными значениями и итоговые (вычисленные) значения	$3,5 * 0,10 * \sqrt{(440,00)} = 7$
4.	Площадь земельного участка согласно сведениям Единого государственного реестра недвижимости (Ркад), м ²	300,00
5.	Оценка расхождения Р и Ркад ($P - P_{кад}$), м ²	140
6.	Предельный минимальный и максимальный размеры земельного участка (Рмин и Рмакс), м ²	— —
7.	Вид (виды) разрешенного использования	Для ведения личного подсобного хозяйства
7.1.	Дополнительные сведения об использовании земельного участка	—
8.	Кадастровый или иной государственный учетный номер (инвентарный) здания, сооружения, объекта незавершенного строительства, расположенного на земельном участке	—
9.	Сведения о земельных участках (землях общего пользования, территории общего пользования), посредством которых обеспечивается доступ	—

1	2			3				
10.	Иные сведения			—				
4. Пояснения к сведениям об уточняемом земельном участке с кадастровым номером <u>13:20:0112008:643</u> :								
1.	—							
1. Сведения о характерных точках границ уточняемого земельного участка с кадастровым номером <u>13:20:0112008:645</u> :								
Система координат <u>МСК-13, зона 1</u>				Зона № <u>1</u>				
Обозначение характерных точек границ	Координаты, м				Метод определения координат	Формулы, примененные для расчета средней квадратической погрешности определения координат характерных точек границ (Mt), с подставленными в такие формулы значениями и итоговые (вычисленные) значения Mt, м	Описание закрепления точки	
	содержатся в Едином государственном реестре недвижимости		определены в результате выполнения комплексных кадастровых работ					
	X	Y	X	Y				
1	2	3	4	5	6	7	8	
11472	—	—	459 325,05	1 132 215,44	—	0,10	Долговременный межевой знак	
н65560 У	—	—	459 321,66	1 132 211,43		—	—	—
н65561 У	—	—	459 316,35	1 132 209,58				
н65562 У	—	—	459 311,07	1 132 204,30				
н65563 У	—	—	459 309,17	1 132 201,34				
н65564 У	—	—	459 301,42	1 132 189,26				
н65565 У	—	—	459 309,44	1 132 183,67				
н65566 У	—	—	459 324,13	1 132 173,63				
11474	—	—	459 336,44	1 132 164,57	—			
11473	—	—	459 349,67	1 132 184,54				

1	2	3	4	5	6	7	8
11472	—	—	459 325,05	1 132 215,44	—	0,10	Долговременный межевой знак

2. Сведения о частях границ уточняемого земельного участка с кадастровым номером 13:20:0112008:645 :

Обозначение части границ		Горизонтальное проложение (S), м	Описание прохождения части границ	Сведения о согласовании местоположения границ (согласовано/спорное)
от т.	до т.			
1	2	3	4	5
11472	н65560У	5,25	—	согласовано
н65560У	н65561У	5,62		
н65561У	н65562У	7,47		
н65562У	н65563У	3,52		
н65563У	н65564У	14,35		
н65564У	н65565У	9,78		
н65565У	н65566У	17,79		
н65566У	11474	15,28		
11474	11473	23,95		
11473	11472	39,51		

3. Сведения о характеристиках уточняемого земельного участка с кадастровым номером 13:20:0112008:645 :

№ п/п	Наименование характеристики земельного участка	Значение характеристики
1	2	3
1.	Адрес земельного участка	—
1.1.	Сведения о местоположении земельного участка (при отсутствии адреса) в структурированном в соответствии с федеральной информационной адресной системой виде	Российская Федерация, Республика Мордовия, Теньгушевский р-н, Теньгушево с, Колхозная ул, 14
1.2.	Дополнительные сведения о местоположении земельного участка	—
2.	Площадь земельного участка ± величина погрешности определения (вычисления) площади ($P \pm \Delta P$), м ²	1 246 ± 12,00
3.	Формула, примененная для вычисления предельной погрешности определения площади земельного участка, с подставленными значениями и итоговые (вычисленные) значения	$3,5 * 0,10 * \sqrt{(1\ 246,00)} = 12$
4.	Площадь земельного участка согласно сведениям Единого государственного реестра недвижимости (Ркад), м ²	1 200,00
5.	Оценка расхождения Р и Ркад ($P - P_{кад}$), м ²	46

1	2	3
6.	Предельный минимальный и максимальный размеры земельного участка (Рмин и Рмакс), м ²	— —
7.	Вид (виды) разрешенного использования	Для ведения личного подсобного хозяйства
7.1.	Дополнительные сведения об использовании земельного участка	—
8.	Кадастровый или иной государственный учетный номер (инвентарный) здания, сооружения, объекта незавершенного строительства, расположенного на земельном участке	13:20:0112008:1516
9.	Сведения о земельных участках (землях общего пользования, территории общего пользования), посредством которых обеспечивается доступ	—
10.	Иные сведения	—

4. Пояснения к сведениям об уточняемом земельном участке с кадастровым номером 13:20:0112008:645 :

1.	—
----	---

1. Сведения о характерных точках границ уточняемого земельного участка с кадастровым номером 13:20:0112008:646 :
Система координат МСК-13, зона 1 Зона № 1

Обозначение характерных точек границ	Координаты, м				Метод определения координат	Формулы, примененные для расчета средней квадратической погрешности определения координат характерных точек границ (Mt), с подставленными в такие формулы значениями и итоговые (вычисленные) значения Mt, м	Описание закрепления точки
	содержатся в Едином государственном реестре недвижимости		определены в результате выполнения комплексных кадастровых работ				
	X	Y	X	Y			
1	2	3	4	5	6	7	8
н65564 У	—	—	459 301,42	1 132 189,26	—	—	—
н65563 У	—	—	459 309,17	1 132 201,34			
н65562 У	—	—	459 311,07	1 132 204,30			
н65561 У	—	—	459 316,35	1 132 209,58			
н65560 У	—	—	459 321,66	1 132 211,43			

1	2	3	4	5	6	7	8	
11472	—	—	459 325,05	1 132 215,44		0,10	Долговременный межевой знак	
11471	—	—	459 335,71	1 132 227,70				
11520	—	—	459 350,40	1 132 243,98				
н11523 У	—	—	459 327,47	1 132 267,44				
н2172У	—	—	459 313,99	1 132 252,40				
н2171У	—	—	459 294,30	1 132 230,26				
н2170У	—	—	459 274,51	1 132 209,16		—	—	
н65584 У	—	—	459 279,62	1 132 205,15				
н65585 У	—	—	459 276,41	1 132 200,78				
н65586 У	—	—	459 285,03	1 132 194,91				
н65587 У	—	—	459 287,91	1 132 199,14				
н65564 У	—	—	459 301,42	1 132 189,26				
Вырез 1 из 2								
нн 377У	—	—	459 281,51	1 132 202,30	—	0,10		Закрепление отсутствует
нн 380У	—	—	459 281,51	1 132 202,10				
нн 379У	—	—	459 281,71	1 132 202,10				
нн 378У	—	—	459 281,71	1 132 202,30				
нн 377У	—	—	459 281,51	1 132 202,30				
Вырез 2 из 2								
нн 389У	—	—	459 287,05	1 132 198,50	—	0,10	Закрепление отсутствует	

1	2	3	4	5	6	7	8
нн 392У	—	—	459 287,05	1 132 198,30	—	0,10	Закрепление отсутствует
нн 391У	—	—	459 287,25	1 132 198,30			
нн 390У	—	—	459 287,25	1 132 198,50			
нн 389У	—	—	459 287,05	1 132 198,50			

2. Сведения о частях границ уточняемого земельного участка с кадастровым номером 13:20:0112008:646 :

Обозначение части границ		Горизонтальное проложение (S), м	Описание прохождения части границ	Сведения о согласовании местоположения границ (согласовано/спорное)
от т.	до т.			
1	2	3	4	5
н65564У	н65563У	14,35	—	согласовано
н65563У	н65562У	3,52		
н65562У	н65561У	7,47		
н65561У	н65560У	5,62		
н65560У	11472	5,25		
11472	11471	16,25		
11471	11520	21,93		
11520	н11523У	32,80		
н11523У	н2172У	20,20		
н2172У	н2171У	29,63		
н2171У	н2170У	28,93		
н2170У	н65584У	6,50		
н65584У	н65585У	5,42		
н65585У	н65586У	10,43		
н65586У	н65587У	5,12		
н65587У	н65564У	16,74		
Вырез 1 из 2				
нн 377У	нн 380У	0,20	—	согласовано
нн 380У	нн 379У	0,20		
нн 379У	нн 378У	0,20		
нн 378У	нн 377У	0,20		
Вырез 2 из 2				

1	2	3	4	5
нн 389У	нн 392У	0,20	—	согласовано
нн 392У	нн 391У	0,20		
нн 391У	нн 390У	0,20		
нн 390У	нн 389У	0,20		

3. Сведения о характеристиках уточняемого земельного участка с кадастровым номером 13:20:0112008:646 :

№ п/п	Наименование характеристики земельного участка	Значение характеристики
1	2	3
1.	Адрес земельного участка	—
1.1.	Сведения о местоположении земельного участка (при отсутствии адреса) в структурированном в соответствии с федеральной информационной адресной системой виде	Российская Федерация, Республика Мордовия, Теньгушевский р-н, Теньгушево с, Колхозная ул, 16
1.2.	Дополнительные сведения о местоположении земельного участка	—
2.	Площадь земельного участка ± величина погрешности определения (вычисления) площади ($P \pm \Delta P$), м ²	2 504 ± 18,00
3.	Формула, примененная для вычисления предельной погрешности определения площади земельного участка, с подставленными значениями и итоговые (вычисленные) значения	$3,5 * 0,10 * \sqrt{(2\ 504,00)} = 18$
4.	Площадь земельного участка согласно сведениям Единого государственного реестра недвижимости (Ркад), м ²	2 500,00
5.	Оценка расхождения Р и Ркад ($P - P_{кад}$), м ²	4
6.	Предельный минимальный и максимальный размеры земельного участка (Рмин и Рмакс), м ²	— —
7.	Вид (виды) разрешенного использования	Для ведения личного подсобного хозяйства
7.1.	Дополнительные сведения об использовании земельного участка	—
8.	Кадастровый или иной государственный учетный номер (инвентарный) здания, сооружения, объекта незавершенного строительства, расположенного на земельном участке	—
9.	Сведения о земельных участках (землях общего пользования, территории общего пользования), посредством которых обеспечивается доступ	—
10.	Иные сведения	—

4. Пояснения к сведениям об уточняемом земельном участке с кадастровым номером 13:20:0112008:646 :

1.	—
----	---

1. Сведения о характерных точках границ уточняемого земельного участка с кадастровым номером

13:20:0112008:647

Система координат

МСК-13, зона 1

Зона №

1

Обозначение характерных точек границ	Координаты, м				Метод определения координат	Формулы, примененные для расчета средней квадратической погрешности определения координат характерных точек границ (Mt), с подставленными в такие формулы значениями и итоговые (вычисленные) значения Mt, м	Описание закрепления точки
	содержатся в Едином государственном реестре недвижимости		определены в результате выполнения комплексных кадастровых работ				
	X	Y	X	Y			
1	2	3	4	5	6	7	8
н65607 У	—	—	459 253,04	1 132 222,92	—	—	—
н2164У	—	—	459 253,42	1 132 223,44		0,10	
н2163У	—	—	459 277,18	1 132 253,58		—	
н2162У	—	—	459 290,97	1 132 271,12		0,10	
н65583 У	—	—	459 306,66	1 132 291,49		—	
н65615 У	—	—	459 322,83	1 132 311,45		0,10	
н65608 У	—	—	459 296,08	1 132 333,93		—	
н65607 У	—	—	459 273,75	1 132 304,43		—	
н65636 У	—	—	459 253,87	1 132 276,37		—	
н65609 У	—	—	459 241,74	1 132 259,02		—	
н65610 У	—	—	459 228,20	1 132 239,05		—	
н65611 У	—	—	459 236,30	1 132 233,37		—	
н65612 У	—	—	459 235,31	1 132 231,78		—	

1	2	3	4	5	6	7	8
н65613 У	—	—	459 243,72	1 132 226,04			
н65614 У	—	—	459 245,10	1 132 228,34			
н65607 У	—	—	459 253,04	1 132 222,92			

2. Сведения о частях границ уточняемого земельного участка с кадастровым номером 13:20:0112008:647 :

Обозначение части границ		Горизонтальное проложение (S), м	Описание прохождения части границ	Сведения о согласовании местоположения границ (согласовано/спорное)
от т.	до т.			
1	2	3	4	5
н65607У	н2164У	0,64	—	согласовано
н2164У	н2163У	38,38		
н2163У	н2162У	22,31		
н2162У	н65583У	25,71		
н65583У	н65615У	25,69		
н65615У	н65608У	34,94		
н65608У	н65607У	37,00		
н65607У	н65636У	34,39		
н65636У	н65609У	21,17		
н65609У	н65610У	24,13		
н65610У	н65611У	9,89		
н65611У	н65612У	1,87		
н65612У	н65613У	10,18		
н65613У	н65614У	2,68		
н65614У	н65607У	9,61		

3. Сведения о характеристиках уточняемого земельного участка с кадастровым номером 13:20:0112008:647 :

№ п/п	Наименование характеристики земельного участка	Значение характеристики
1	2	3
1.	Адрес земельного участка	—
1.1.	Сведения о местоположении земельного участка (при отсутствии адреса) в структурированном в соответствии с федеральной информационной адресной системой виде	Российская Федерация, Республика Мордовия, Теньгушевский р-н, Теньгушево с, Колхозная ул, 20
1.2.	Дополнительные сведения о местоположении земельного участка	—

1	2	3	4	5	6	7	8		
н65628 У	—	—	459 207,40	1 132 248,75	—	—	—		
н65629 У	—	—	459 217,99	1 132 241,34					
н65630 У	—	—	459 220,57	1 132 245,51					
н65631 У	—	—	459 225,32	1 132 242,57					
н65632 У	—	—	459 224,48	1 132 241,31					
н65610 У	—	—	459 228,20	1 132 239,05					
н65609 У	—	—	459 241,74	1 132 259,02					
н65636 У	—	—	459 253,87	1 132 276,37					
н11344 У	—	—	459 235,40	1 132 289,90				0,10	Долговременный межевой знак
н65641 У	—	—	459 219,97	1 132 268,07				—	—
н65633 У	—	—	459 219,80	1 132 267,86					
н65638 У	—	—	459 209,57	1 132 252,09					
н65628 У	—	—	459 207,40	1 132 248,75					
Вырез 1 из 2									
нн 249У	—	—	459 211,89	1 132 250,04	—	0,10	Закрепление отсутствует		
нн 252У	—	—	459 211,89	1 132 249,84					
нн 251У	—	—	459 212,09	1 132 249,84					
нн 250У	—	—	459 212,09	1 132 250,04					

1	2	3	4	5	6	7	8
нн 249У	—	—	459 211,89	1 132 250,04	—	0,10	Закрепление отсутствует
Вырез 2 из 2							
нн 265У	—	—	459 218,09	1 132 245,80	—	0,10	Закрепление отсутствует
нн 268У	—	—	459 218,09	1 132 245,60			
нн 267У	—	—	459 218,29	1 132 245,60			
нн 266У	—	—	459 218,29	1 132 245,80			
нн 265У	—	—	459 218,09	1 132 245,80			

2. Сведения о частях границ уточняемого земельного участка с кадастровым номером 13:20:0112008:648 :

Обозначение части границ		Горизонтальное проложение (S), м	Описание прохождения части границ	Сведения о согласовании местоположения границ (согласовано/спорное)
от т.	до т.			
1	2	3	4	5
н65628У	н65629У	12,93	—	согласовано
н65629У	н65630У	4,90		
н65630У	н65631У	5,59		
н65631У	н65632У	1,51		
н65632У	н65610У	4,35		
н65610У	н65609У	24,13		
н65609У	н65636У	21,17		
н65636У	н11344У	22,90		
н11344У	н65641У	26,73		
н65641У	н65633У	0,27		
н65633У	н65638У	18,80		
н65638У	н65628У	3,98		

Вырез 1 из 2

нн 249У	нн 252У	0,20	—	согласовано
нн 252У	нн 251У	0,20		
нн 251У	нн 250У	0,20		
нн 250У	нн 249У	0,20		

1	2	3	4	5
Вырез 2 из 2				
нн 265У	нн 268У	0,20	—	согласовано
нн 268У	нн 267У	0,20		
нн 267У	нн 266У	0,20		
нн 266У	нн 265У	0,20		

3. Сведения о характеристиках уточняемого земельного участка с кадастровым номером 13:20:0112008:648 :

№ п/п	Наименование характеристики земельного участка	Значение характеристики
1	2	3
1.	Адрес земельного участка	—
1.1.	Сведения о местоположении земельного участка (при отсутствии адреса) в структурированном в соответствии с федеральной информационной адресной системой виде	Российская Федерация, Республика Мордовия, Теньгушевский р-н, Теньгушево с, Колхозная ул, д 22, кв 1
1.2.	Дополнительные сведения о местоположении земельного участка	—
2.	Площадь земельного участка ± величина погрешности определения (вычисления) площади ($P \pm \Delta P$), м ²	1 091 ± 12,00
3.	Формула, примененная для вычисления предельной погрешности определения площади земельного участка, с подставленными значениями и итоговые (вычисленные) значения	$3,5*0,10*\sqrt{(1\ 091,00)} = 12$
4.	Площадь земельного участка согласно сведениям Единого государственного реестра недвижимости (Ркад), м ²	1 000,00
5.	Оценка расхождения Р и Ркад ($P - P_{кад}$), м ²	91
6.	Предельный минимальный и максимальный размеры земельного участка (Рмин и Рмакс), м ²	— —
7.	Вид (виды) разрешенного использования	Для ведения личного подсобного хозяйства
7.1.	Дополнительные сведения об использовании земельного участка	—
8.	Кадастровый или иной государственный учетный номер (инвентарный) здания, сооружения, объекта незавершенного строительства, расположенного на земельном участке	—
9.	Сведения о земельных участках (землях общего пользования, территории общего пользования), посредством которых обеспечивается доступ	—
10.	Иные сведения	—

4. Пояснения к сведениям об уточняемом земельном участке с кадастровым номером 13:20:0112008:648 :

1.	—			
----	---	--	--	--

1. Сведения о характерных точках границ уточняемого земельного участка с кадастровым номером 13:20:0112008:649 :
 Система координат МСК-13, зона 1 Зона № 1

Обозначение характерных точек границ	Координаты, м				Метод определения координат	Формулы, примененные для расчета средней квадратической погрешности определения координат характерных точек границ (Mt), с подставленными в такие формулы значениями и итоговые (вычисленные) значения Mt, м	Описание закрепления точки
	содержатся в Едином государственном реестре недвижимости		определены в результате выполнения комплексных кадастровых работ				
	X	Y	X	Y			
1	2	3	4	5	6	7	8
н65637 У	—	—	459 248,14	1 132 307,42	—	—	—
н11344 У	—	—	459 235,40	1 132 289,90		0,10	Долговременный межевой знак
н65641 У	—	—	459 219,97	1 132 268,07		—	—
н65638 У	—	—	459 209,57	1 132 252,09		—	—
11380	—	—	459 186,56	1 132 268,59		0,10	Долговременный межевой знак
11381	—	—	459 218,36	1 132 314,69			
н65639 У	—	—	459 221,84	1 132 318,91		—	—
н65640 У	—	—	459 231,94	1 132 319,97		—	—
н65637 У	—	—	459 248,14	1 132 307,42		—	—

2. Сведения о частях границ уточняемого земельного участка с кадастровым номером 13:20:0112008:649 :

Обозначение части границ		Горизонтальное проложение (S), м	Описание прохождения части границ	Сведения о согласовании местоположения границ (согласовано/спорное)
от т.	до т.			
1	2	3	4	5
н65637У	н11344У	21,66	—	согласовано

1	2	3	4	5
н11344У	н65641У	26,73	—	согласовано
н65641У	н65638У	19,07		
н65638У	11380	28,31		
11380	11381	56,00		
11381	н65639У	5,47		
н65639У	н65640У	10,16		
н65640У	н65637У	20,49		

3. Сведения о характеристиках уточняемого земельного участка с кадастровым номером 13:20:0112008:649 :

№ п/п	Наименование характеристики земельного участка	Значение характеристики
1	2	3
1.	Адрес земельного участка	—
1.1.	Сведения о местоположении земельного участка (при отсутствии адреса) в структурированном в соответствии с федеральной информационной адресной системой виде	Российская Федерация, Республика Мордовия, Теньгушевский р-н, Теньгушево с, Колхозная ул, 22 кв.2
1.2.	Дополнительные сведения о местоположении земельного участка	—
2.	Площадь земельного участка ± величина погрешности определения (вычисления) площади ($P \pm \Delta P$), м ²	1 880 ± 15,00
3.	Формула, примененная для вычисления предельной погрешности определения площади земельного участка, с подставленными значениями и итоговые (вычисленные) значения	$3,5*0,10*\sqrt{(1\ 880,00)} = 15$
4.	Площадь земельного участка согласно сведениям Единого государственного реестра недвижимости (Ркад), м ²	1 800,00
5.	Оценка расхождения Р и Ркад ($P - P_{кад}$), м ²	80
6.	Предельный минимальный и максимальный размеры земельного участка (Рмин и Рмакс), м ²	— —
7.	Вид (виды) разрешенного использования	Для ведения личного подсобного хозяйства
7.1.	Дополнительные сведения об использовании земельного участка	—
8.	Кадастровый или иной государственный учетный номер (инвентарный) здания, сооружения, объекта незавершенного строительства, расположенного на земельном участке	—
9.	Сведения о земельных участках (землях общего пользования, территории общего пользования), посредством которых обеспечивается доступ	—

1	2	3
10.	Иные сведения	—

4. Пояснения к сведениям об уточняемом земельном участке с кадастровым номером 13:20:0112008:649 :

1.	—
----	---

1. Сведения о характерных точках границ уточняемого земельного участка с кадастровым номером 13:20:0112008:653 :

Система координат МСК-13, зона 1 Зона № 1

Обозначение характерных точек границ	Координаты, м				Метод определения координат	Формулы, примененные для расчета средней квадратической погрешности определения координат характерных точек границ (Mt), с подставленными в такие формулы значениями и итоговые (вычисленные) значения Mt, м	Описание закрепления точки	
	содержатся в Едином государственном реестре недвижимости		определены в результате выполнения комплексных кадастровых работ					
	X	Y	X	Y				
1	2	3	4	5	6	7	8	
11171	—	—	458 992,67	1 132 245,47	—	0,10	-	
11170	—	—	459 049,79	1 132 198,26				
11169	—	—	459 062,49	1 132 213,81				
н65929 У	—	—	459 026,80	1 132 247,06		—	—	—
н65928 У	—	—	459 020,20	1 132 252,40				
н65927 У	—	—	459 008,75	1 132 262,67				
65934	—	—	459 005,24	1 132 258,76				
65935	—	—	459 004,68	1 132 259,26				
65936	—	—	458 994,78	1 132 248,18				
11171	—	—	458 992,67	1 132 245,47				
						0,10	-	

2. Сведения о частях границ уточняемого земельного участка с кадастровым номером 13:20:0112008:653 :

Обозначение части границ		Горизонтальное проложение (S), м	Описание прохождения части границ	Сведения о согласовании местоположения границ (согласовано/спорное)
от т.	до т.			
1	2	3	4	5
11171	11170	74,10	—	согласовано
11170	11169	20,08		

1	2	3	4	5
11169	н65929У	48,78	—	согласовано
н65929У	н65928У	8,49		
н65928У	н65927У	15,38		
н65927У	65934	5,25		
65934	65935	0,75		
65935	65936	14,86		
65936	11171	3,43		

3. Сведения о характеристиках уточняемого земельного участка с кадастровым номером 13:20:0112008:653 :

№ п/п	Наименование характеристики земельного участка	Значение характеристики
1	2	3
1.	Адрес земельного участка	—
1.1.	Сведения о местоположении земельного участка (при отсутствии адреса) в структурированном в соответствии с федеральной информационной адресной системой виде	Российская Федерация, Республика Мордовия, Теньгушевский р-н, Теньгушево с, Муклецова ул, 29
1.2.	Дополнительные сведения о местоположении земельного участка	—
2.	Площадь земельного участка ± величина погрешности определения (вычисления) площади ($P \pm \Delta P$), м ²	1 624 ± 14,00
3.	Формула, примененная для вычисления предельной погрешности определения площади земельного участка, с подставленными значениями и итоговые (вычисленные) значения	$3,5 * 0,10 * \sqrt{(1\ 624,00)} = 14$
4.	Площадь земельного участка согласно сведениям Единого государственного реестра недвижимости (Ркад), м ²	1 600,00
5.	Оценка расхождения Р и Ркад ($P - P_{кад}$), м ²	24
6.	Предельный минимальный и максимальный размеры земельного участка (Рмин и Рмакс), м ²	— —
7.	Вид (виды) разрешенного использования	Для ведения личного подсобного хозяйства
7.1.	Дополнительные сведения об использовании земельного участка	—
8.	Кадастровый или иной государственный учетный номер (инвентарный) здания, сооружения, объекта незавершенного строительства, расположенного на земельном участке	13:20:0112008:2849
9.	Сведения о земельных участках (землях общего пользования, территории общего пользования), посредством которых обеспечивается доступ	—

1	2				3		
10.	Иные сведения				—		
4. Пояснения к сведениям об уточняемом земельном участке с кадастровым номером <u>13:20:0112008:653</u> :							
1.	—						
1. Сведения о характерных точках границ уточняемого земельного участка с кадастровым номером <u>13:20:0112008:654</u> :							
Система координат <u>МСК-13, зона 1</u>				Зона № <u>1</u>			
Обозначение характерных точек границ	Координаты, м				Метод определения координат	Формулы, примененные для расчета средней квадратической погрешности определения координат характерных точек границ (Mt), с подставленными в такие формулы значениями и итоговые (вычисленные) значения Mt, м	Описание закрепления точки
	содержатся в Едином государственном реестре недвижимости		определены в результате выполнения комплексных кадастровых работ				
	X	Y	X	Y			
1	2	3	4	5	6	7	8
11169	—	—	459 062,49	1 132 213,81	—	0,10	-
11168	—	—	459 069,21	1 132 207,70			
11174	—	—	459 088,67	1 132 231,06			
13537	—	—	459 065,94	1 132 252,02			
н65922 У	—	—	459 059,96	1 132 258,02			
н65921 У	—	—	459 046,47	1 132 270,59			
н65920 У	—	—	459 036,81	1 132 279,59			
н65919 У	—	—	459 029,21	1 132 286,18			
н65923 У	—	—	459 027,53	1 132 284,24			
н65924 У	—	—	459 024,71	1 132 286,68			
н65925 У	—	—	459 010,81	1 132 270,61			
н65926 У	—	—	459 013,28	1 132 268,47			

1	2	3	4	5	6	7	8
н65927 У	—	—	459 008,75	1 132 262,67		—	—
н65928 У	—	—	459 020,20	1 132 252,40			
н65929 У	—	—	459 026,80	1 132 247,06			
11169	—	—	459 062,49	1 132 213,81		0,10	-

2. Сведения о частях границ уточняемого земельного участка с кадастровым номером 13:20:0112008:654 :

Обозначение части границ		Горизонтальное проложение (S), м	Описание прохождения части границ	Сведения о согласовании местоположения границ (согласовано/спорное)
от т.	до т.			
1	2	3	4	5
11169	11168	9,08	—	согласовано
11168	11174	30,40		
11174	13537	30,92		
13537	н65922У	8,47		
н65922У	н65921У	18,44		
н65921У	н65920У	13,20		
н65920У	н65919У	10,06		
н65919У	н65923У	2,57		
н65923У	н65924У	3,73		
н65924У	н65925У	21,25		
н65925У	н65926У	3,27		
н65926У	н65927У	7,36		
н65927У	н65928У	15,38		
н65928У	н65929У	8,49		
н65929У	11169	48,78		

3. Сведения о характеристиках уточняемого земельного участка с кадастровым номером 13:20:0112008:654 :

№ п/п	Наименование характеристики земельного участка	Значение характеристики
1	2	3
1		

1	2	3
1.	Адрес земельного участка	—
1.1.	Сведения о местоположении земельного участка (при отсутствии адреса) в структурированном в соответствии с федеральной информационной адресной системой виде	Российская Федерация, Республика Мордовия, Теньгушевский р-н, Теньгушево с, Муклецова ул, 31
1.2.	Дополнительные сведения о местоположении земельного участка	—
2.	Площадь земельного участка ± величина погрешности определения (вычисления) площади ($P \pm \Delta P$), м ²	2 576 ± 18,00
3.	Формула, примененная для вычисления предельной погрешности определения площади земельного участка, с подставленными значениями и итоговые (вычисленные) значения	$3,5 * 0,10 * \sqrt{(2\ 576,00)} = 18$
4.	Площадь земельного участка согласно сведениям Единого государственного реестра недвижимости (Ркад), м ²	2 500,00
5.	Оценка расхождения Р и Ркад ($P - P_{кад}$), м ²	76
6.	Предельный минимальный и максимальный размеры земельного участка (Рмин и Рмакс), м ²	— —
7.	Вид (виды) разрешенного использования	Для ведения личного подсобного хозяйства
7.1.	Дополнительные сведения об использовании земельного участка	—
8.	Кадастровый или иной государственный учетный номер (инвентарный) здания, сооружения, объекта незавершенного строительства, расположенного на земельном участке	13:20:0112008:1367
9.	Сведения о земельных участках (землях общего пользования, территории общего пользования), посредством которых обеспечивается доступ	—
10.	Иные сведения	—
4. Пояснения к сведениям об уточняемом земельном участке с кадастровым номером		13:20:0112008:654 :
1.	—	—

1. Сведения о характерных точках границ уточняемого земельного участка с кадастровым номером 13:20:0112008:656 :
 Система координат МСК-13, зона 1 Зона № 1

Обозначение характерных точек границ	Координаты, м				Метод определения координат	Формулы, примененные для расчета средней квадратической погрешности определения координат характерных точек границ (Mt), с подставленными в такие формулы значениями и итоговые (вычисленные) значения Mt, м	Описание закрепления точки
	содержатся в Едином государственном реестре недвижимости		определены в результате выполнения комплексных кадастровых работ				
	X	Y	X	Y			
1	2	3	4	5	6	7	8
н65877 У	—	—	459 123,83	1 132 388,50	—	—	—
н65889 У	—	—	459 117,53	1 132 381,94			
н65890 У	—	—	459 114,40	1 132 384,95			
13482	—	—	459 100,40	1 132 368,15		0,10	Долговременный межевой знак
13481	—	—	459 121,61	1 132 350,86			
13480	—	—	459 156,36	1 132 320,16			
н65891 У	—	—	459 177,04	1 132 301,89		—	—
н65874 У	—	—	459 192,93	1 132 322,16			
н65892 У	—	—	459 132,70	1 132 380,18			
н65877 У	—	—	459 123,83	1 132 388,50			

2. Сведения о частях границ уточняемого земельного участка с кадастровым номером 13:20:0112008:656 :

Обозначение части границ		Горизонтальное проложение (S), м	Описание прохождения части границ	Сведения о согласовании местоположения границ (согласовано/спорное)
от т.	до т.			
1	2	3	4	5

1	2	3	4	5
н65877У	н65889У	9,10	—	согласовано
н65889У	н65890У	4,34		
н65890У	13482	21,87		
13482	13481	27,36		
13481	13480	46,37		
13480	н65891У	27,59		
н65891У	н65874У	25,76		
н65874У	н65892У	83,63		
н65892У	н65877У	12,16		

3. Сведения о характеристиках уточняемого земельного участка с кадастровым номером 13:20:0112008:656 :

№ п/п	Наименование характеристики земельного участка	Значение характеристики
1	2	3
1.	Адрес земельного участка	—
1.1.	Сведения о местоположении земельного участка (при отсутствии адреса) в структурированном в соответствии с федеральной информационной адресной системой виде	Российская Федерация, Республика Мордовия, Теньгушевский р-н, Теньгушево с, Муклецова ул, д 39
1.2.	Дополнительные сведения о местоположении земельного участка	—
2.	Площадь земельного участка ± величина погрешности определения (вычисления) площади ($P \pm \Delta P$), м ²	2 785 ± 18,00
3.	Формула, примененная для вычисления предельной погрешности определения площади земельного участка, с подставленными значениями и итоговые (вычисленные) значения	$3,5 * 0,10 * \sqrt{(2\ 785,00)} = 18$
4.	Площадь земельного участка согласно сведениям Единого государственного реестра недвижимости (Ркад), м ²	2 600,00
5.	Оценка расхождения Р и Ркад ($P - P_{кад}$), м ²	185
6.	Предельный минимальный и максимальный размеры земельного участка ($P_{мин}$ и $P_{макс}$), м ²	— —
7.	Вид (виды) разрешенного использования	Для ведения личного подсобного хозяйства
7.1.	Дополнительные сведения об использовании земельного участка	—
8.	Кадастровый или иной государственный учетный номер (инвентарный) здания, сооружения, объекта незавершенного строительства, расположенного на земельном участке	—

1	2	3
9.	Сведения о земельных участках (землях общего пользования, территории общего пользования), посредством которых обеспечивается доступ	—
10.	Иные сведения	—

4. Пояснения к сведениям об уточняемом земельном участке с кадастровым номером 13:20:0112008:656 :

1.	—
----	---

1. Сведения о характерных точках границ уточняемого земельного участка с кадастровым номером 13:20:0112008:657 :
Система координат МСК-13, зона 1 Зона № 1

Обозначение характерных точек границ	Координаты, м				Метод определения координат	Формулы, примененные для расчета средней квадратической погрешности определения координат характерных точек границ (Mt), с подставленными в такие формулы значениями и итоговые (вычисленные) значения Mt, м	Описание закрепления точки
	содержатся в Едином государственном реестре недвижимости		определены в результате выполнения комплексных кадастровых работ				
	X	Y	X	Y			
1	2	3	4	5	6	7	8
н65874 У	—	—	459 192,93	1 132 322,16	—	—	—
н65689 У	—	—	459 202,62	1 132 337,01			
н65688 У	—	—	459 161,99	1 132 378,11			
н65687 У	—	—	459 140,64	1 132 398,61			
н65686 У	—	—	459 133,62	1 132 405,35			
н65878 У	—	—	459 132,86	1 132 406,11			
н65879 У	—	—	459 123,41	1 132 395,08			
н65875 У	—	—	459 124,19	1 132 394,41			

1	2	3	4	5	6	7	8
н65876 У	—	—	459 127,21	1 132 391,80	—	—	—
н65877 У	—	—	459 123,83	1 132 388,50			
н65892 У	—	—	459 132,70	1 132 380,18			
н65874 У	—	—	459 192,93	1 132 322,16			

2. Сведения о частях границ уточняемого земельного участка с кадастровым номером 13:20:0112008:657 :

Обозначение части границ		Горизонтальное проложение (S), м	Описание прохождения части границ	Сведения о согласовании местоположения границ (согласовано/спорное)
от т.	до т.			
1	2	3	4	5
н65874У	н65689У	17,73	—	согласовано
н65689У	н65688У	57,79		
н65688У	н65687У	29,60		
н65687У	н65686У	9,73		
н65686У	н65878У	1,07		
н65878У	н65879У	14,52		
н65879У	н65875У	1,03		
н65875У	н65876У	3,99		
н65876У	н65877У	4,72		
н65877У	н65892У	12,16		
н65892У	н65874У	83,63		

3. Сведения о характеристиках уточняемого земельного участка с кадастровым номером 13:20:0112008:657 :

№ п/п	Наименование характеристики земельного участка	Значение характеристики
1	2	3
1.	Адрес земельного участка	—
1.1.	Сведения о местоположении земельного участка (при отсутствии адреса) в структурированном в соответствии с федеральной информационной адресной системой виде	Российская Федерация, Республика Мордовия, Теньгушевский р-н, Теньгушево с, Муклецова ул, д 41
1.2.	Дополнительные сведения о местоположении земельного участка	—
2.	Площадь земельного участка ± величина погрешности определения (вычисления) площади ($P \pm \Delta P$), м ²	1 805 ± 15,00

1	2	3
3.	Формула, примененная для вычисления предельной погрешности определения площади земельного участка, с подставленными значениями и итоговые (вычисленные) значения	$3,5*0,10*\sqrt{(1\ 805,00)} = 15$
4.	Площадь земельного участка согласно сведениям Единого государственного реестра недвижимости (Ркад), м ²	1 800,00
5.	Оценка расхождения Р и Ркад (Р - Ркад), м ²	5
6.	Предельный минимальный и максимальный размеры земельного участка (Рмин и Рмакс), м ²	— —
7.	Вид (виды) разрешенного использования	Для ведения личного подсобного хозяйства
7.1.	Дополнительные сведения об использовании земельного участка	—
8.	Кадастровый или иной государственный учетный номер (инвентарный) здания, сооружения, объекта незавершенного строительства, расположенного на земельном участке	13:20:0112008:1618
9.	Сведения о земельных участках (землях общего пользования, территории общего пользования), посредством которых обеспечивается доступ	—
10.	Иные сведения	—

4. Пояснения к сведениям об уточняемом земельном участке с кадастровым номером 13:20:0112008:657 :

1.	—
----	---

1. Сведения о характерных точках границ уточняемого земельного участка с кадастровым номером 13:20:0112008:659 :
Система координат МСК-13, зона 1 Зона № 1

Обозначение характерных точек границ	Координаты, м				Метод определения координат	Формулы, примененные для расчета средней квадратической погрешности определения координат характерных точек границ (Mt), с подставленными в такие формулы значениями и итоговые (вычисленные) значения Mt, м	Описание закрепления точки
	содержатся в Едином государственном реестре недвижимости		определены в результате выполнения комплексных кадастровых работ				
	X	Y	X	Y			
1	2	3	4	5	6	7	8
н65715 У	—	—	459 156,14	1 132 497,14	—	—	—

1	2	3	4	5	6	7	8
н65716 У	—	—	459 165,00	1 132 488,33			
н65717 У	—	—	459 178,56	1 132 502,23			
н65718 У	—	—	459 181,22	1 132 499,83			
н65719 У	—	—	459 190,23	1 132 508,41			
н65720 У	—	—	459 188,16	1 132 510,98			
н65721 У	—	—	459 196,75	1 132 519,10			
н65722 У	—	—	459 201,49	1 132 526,21	—	—	—
н65723 У	—	—	459 189,67	1 132 546,45			
н65727 У	—	—	459 185,61	1 132 553,26			
н65728 У	—	—	459 175,47	1 132 566,47			
н65724 У	—	—	459 169,87	1 132 573,45			
н65726 У	—	—	459 118,59	1 132 537,77			
н65715 У	—	—	459 156,14	1 132 497,14			

2. Сведения о частях границ уточняемого земельного участка с кадастровым номером 13:20:0112008:659 :

Обозначение части границ		Горизонтальное проложение (S), м	Описание прохождения части границ	Сведения о согласовании местоположения границ (согласовано/спорное)
от т.	до т.			
1	2	3	4	5
н65715У	н65716У	12,49	—	согласовано
н65716У	н65717У	19,42		
н65717У	н65718У	3,58		
н65718У	н65719У	12,44		
н65719У	н65720У	3,30		

1	2	3	4	5
н65720У	н65721У	11,82	—	согласовано
н65721У	н65722У	8,55		
н65722У	н65723У	23,44		
н65723У	н65727У	7,93		
н65727У	н65728У	16,65		
н65728У	н65724У	8,95		
н65724У	н65726У	62,47		
н65726У	н65715У	55,32		

3. Сведения о характеристиках уточняемого земельного участка с кадастровым номером 13:20:0112008:659 :

№ п/п	Наименование характеристики земельного участка	Значение характеристики
1	2	3
1.	Адрес земельного участка	—
1.1.	Сведения о местоположении земельного участка (при отсутствии адреса) в структурированном в соответствии с федеральной информационной адресной системой виде	Российская Федерация, Республика Мордовия, Теньгушевский р-н, Теньгушево с, Муклецова ул, 44
1.2.	Дополнительные сведения о местоположении земельного участка	—
2.	Площадь земельного участка ± величина погрешности определения (вычисления) площади ($P \pm \Delta P$), м ²	3 699 ± 21,00
3.	Формула, примененная для вычисления предельной погрешности определения площади земельного участка, с подставленными значениями и итоговые (вычисленные) значения	$3,5 * 0,10 * \sqrt{(3\ 699,00)} = 21$
4.	Площадь земельного участка согласно сведениям Единого государственного реестра недвижимости (Ркад), м ²	3 500,00
5.	Оценка расхождения Р и Ркад ($P - P_{кад}$), м ²	199
6.	Предельный минимальный и максимальный размеры земельного участка ($P_{мин}$ и $P_{макс}$), м ²	— —
7.	Вид (виды) разрешенного использования	Для ведения личного подсобного хозяйства
7.1.	Дополнительные сведения об использовании земельного участка	—
8.	Кадастровый или иной государственный учетный номер (инвентарный) здания, сооружения, объекта незавершенного строительства, расположенного на земельном участке	13:20:0112008:1442

1	2	3
9.	Сведения о земельных участках (землях общего пользования, территории общего пользования), посредством которых обеспечивается доступ	—
10.	Иные сведения	—

4. Пояснения к сведениям об уточняемом земельном участке с кадастровым номером 13:20:0112008:659 :

1.	—
----	---

1. Сведения о характерных точках границ уточняемого земельного участка с кадастровым номером 13:20:0112008:660 :
Система координат МСК-13, зона 1 Зона № 1

Обозначение характерных точек границ	Координаты, м				Метод определения координат	Формулы, примененные для расчета средней квадратической погрешности определения координат характерных точек границ (Mt), с подставленными в такие формулы значениями и итоговые (вычисленные) значения Mt, м	Описание закрепления точки
	содержатся в Едином государственном реестре недвижимости		определены в результате выполнения комплексных кадастровых работ				
	X	Y	X	Y			
1	2	3	4	5	6	7	8
н65726 У	—	—	459 118,59	1 132 537,77	—	—	—
н65747 У	—	—	459 088,32	1 132 517,86			
н65737 У	—	—	459 091,02	1 132 510,98			
н65738 У	—	—	459 120,20	1 132 481,17			
н65739 У	—	—	459 124,72	1 132 477,44			
н65740 У	—	—	459 128,26	1 132 474,03			
н65741 У	—	—	459 135,39	1 132 466,57			
н65742 У	—	—	459 140,04	1 132 461,75			

1	2	3	4	5	6	7	8
н65745 У	—	—	459 153,59	1 132 475,70	—	—	—
н65746 У	—	—	459 154,17	1 132 475,23			
н65744 У	—	—	459 157,66	1 132 479,17			
н65743 У	—	—	459 157,08	1 132 479,76			
н65716 У	—	—	459 165,00	1 132 488,33			
н65715 У	—	—	459 156,14	1 132 497,14			
н65726 У	—	—	459 118,59	1 132 537,77			

2. Сведения о частях границ уточняемого земельного участка с кадастровым номером 13:20:0112008:660 :

Обозначение части границ		Горизонтальное проложение (S), м	Описание прохождения части границ	Сведения о согласовании местоположения границ (согласовано/спорное)
от т.	до т.			
1	2	3	4	5
н65726У	н65747У	36,23	—	согласовано
н65747У	н65737У	7,39		
н65737У	н65738У	41,71		
н65738У	н65739У	5,86		
н65739У	н65740У	4,92		
н65740У	н65741У	10,32		
н65741У	н65742У	6,70		
н65742У	н65745У	19,45		
н65745У	н65746У	0,75		
н65746У	н65744У	5,26		
н65744У	н65743У	0,83		
н65743У	н65716У	11,67		
н65716У	н65715У	12,49		
н65715У	н65726У	55,32		

3. Сведения о характеристиках уточняемого земельного участка с кадастровым номером 13:20:0112008:660 :

№ п/п	Наименование характеристики земельного участка	Значение характеристики
-------	--	-------------------------

1	2	3
1.	Адрес земельного участка Ад	— —
1.1.	Сведения о местоположении земельного участка (при отсутствии адреса) в структурированном в соответствии с федеральной информационной адресной системой виде	Российская Федерация, Республика Мордовия, Т С де

1. Сведения о характерных точках границ уточняемого земельного участка с кадастровым номером 13:20:0112008:662 :
 Система координат МСК-13, зона 1 Зона № 1

Обозначение характерных точек границ	Координаты, м				Метод определения координат	Формулы, примененные для расчета средней квадратической погрешности определения координат характерных точек границ (Mt), с подставленными в такие формулы значениями и итоговые (вычисленные) значения Mt, м	Описание закрепления точки		
	содержатся в Едином государственном реестре недвижимости		определены в результате выполнения комплексных кадастровых работ						
	X	Y	X	Y					
1	2	3	4	5	6	7	8		
н65749У	—	—	459 119,59	1 132 437,47	—	—	—		
н65750У	—	—	459 122,71	1 132 434,79					
н65751У	—	—	459 131,12	1 132 444,79					
н65752У	—	—	459 127,80	1 132 447,78					
н65753У	—	—	459 136,86	1 132 457,50					
11235	—	—	459 098,09	1 132 493,92				0,10	-
65818	—	—	459 068,89	1 132 468,26					
н65810У	—	—	459 110,00	1 132 425,12				—	—
н65749У	—	—	459 119,59	1 132 437,47					

2. Сведения о частях границ уточняемого земельного участка с кадастровым номером 13:20:0112008:662 :

Обозначение части границ		Горизонтальное проложение (S), м	Описание прохождения части границ	Сведения о согласовании местоположения границ (согласовано/спорное)
от т.	до т.			
1	2	3	4	5
н65749У	н65750У	4,11	—	согласовано
н65750У	н65751У	13,07		
н65751У	н65752У	4,47		
н65752У	н65753У	13,29		

1	2	3	4	5
н65753У	11235	53,19	—	согласовано
11235	65818	38,87		
65818	н65810У	59,59		
н65810У	н65749У	15,64		

3. Сведения о характеристиках уточняемого земельного участка с кадастровым номером 13:20:0112008:662 :

№ п/п	Наименование характеристики земельного участка	Значение характеристики
1	2	3
1.	Адрес земельного участка	—
1.1.	Сведения о местоположении земельного участка (при отсутствии адреса) в структурированном в соответствии с федеральной информационной адресной системой виде	Российская Федерация, Республика Мордовия, Теньгушевский р-н, Теньгушево с, Муклецова ул, 38
1.2.	Дополнительные сведения о местоположении земельного участка	—
2.	Площадь земельного участка ± величина погрешности определения (вычисления) площади ($P \pm \Delta P$), м ²	2 313 ± 17,00
3.	Формула, примененная для вычисления предельной погрешности определения площади земельного участка, с подставленными значениями и итоговые (вычисленные) значения	$3,5 * 0,10 * \sqrt{(2\ 313,00)} = 17$
4.	Площадь земельного участка согласно сведениям Единого государственного реестра недвижимости (Ркад), м ²	2 400,00
5.	Оценка расхождения Р и Ркад ($P - P_{кад}$), м ²	87
6.	Предельный минимальный и максимальный размеры земельного участка (Рмин и Рмакс), м ²	— —
7.	Вид (виды) разрешенного использования	Для ведения личного подсобного хозяйства
7.1.	Дополнительные сведения об использовании земельного участка	—
8.	Кадастровый или иной государственный учетный номер (инвентарный) здания, сооружения, объекта незавершенного строительства, расположенного на земельном участке	13:20:0112008:1404
9.	Сведения о земельных участках (землях общего пользования, территории общего пользования), посредством которых обеспечивается доступ	—
10.	Иные сведения	—

4. Пояснения к сведениям об уточняемом земельном участке с кадастровым номером 13:20:0112008:662 :

1.	—
----	---

1. Сведения о характерных точках границ уточняемого земельного участка с кадастровым номером 13:20:0112008:663 :
 Система координат МСК-13, зона 1 Зона № 1

Обозначение характерных точек границ	Координаты, м				Метод определения координат	Формулы, примененные для расчета средней квадратической погрешности определения координат характерных точек границ (Mt), с подставленными в такие формулы значениями и итоговые (вычисленные) значения Mt, м	Описание закрепления точки
	содержатся в Едином государственном реестре недвижимости		определены в результате выполнения комплексных кадастровых работ				
	X	Y	X	Y			
1	2	3	4	5	6	7	8
н65787У	—	—	459 067,68	1 132 370,66	—	—	Долговременный межевой знак
н3074У	—	—	459 086,90	1 132 393,38			
н3079У	—	—	459 072,52	1 132 408,16		0,20	
н65790У	—	—	459 050,06	1 132 431,80			
н65788У	—	—	459 027,60	1 132 409,90			
н65789У	—	—	459 042,30	1 132 393,70		—	
н65787У	—	—	459 067,68	1 132 370,66		—	

2. Сведения о частях границ уточняемого земельного участка с кадастровым номером 13:20:0112008:663 :

Обозначение части границ		Горизонтальное проложение (S), м	Описание прохождения части границ	Сведения о согласовании местоположения границ (согласовано/спорное)
от т.	до т.			
1	2	3	4	5
н65787У	н3074У	29,76	—	согласовано
н3074У	н3079У	20,62		
н3079У	н65790У	32,61		
н65790У	н65788У	31,37		
н65788У	н65789У	21,88		
н65789У	н65787У	34,28		

3. Сведения о характеристиках уточняемого земельного участка с кадастровым номером 13:20:0112008:663 :

№ п/п	Наименование характеристики земельного участка	Значение характеристики
1	2	3
1.	Адрес земельного участка	—
1.1.	Сведения о местоположении земельного участка (при отсутствии адреса) в структурированном в соответствии с федеральной информационной адресной системой виде	Российская Федерация, Республика Мордовия, Теньгушевский р-н, Теньгушево с, Муклецова ул, 34
1.2.	Дополнительные сведения о местоположении земельного участка	—
2.	Площадь земельного участка ± величина погрешности определения (вычисления) площади ($P \pm \Delta P$), м ²	1 700 ± 14,00
3.	Формула, примененная для вычисления предельной погрешности определения площади земельного участка, с подставленными значениями и итоговые (вычисленные) значения	$3,5 * 0,10 * \sqrt{(1\ 700,00)} = 14$
4.	Площадь земельного участка согласно сведениям Единого государственного реестра недвижимости (Ркад), м ²	1 500,00
5.	Оценка расхождения Р и Ркад ($P - P_{кад}$), м ²	200
6.	Предельный минимальный и максимальный размеры земельного участка (Рмин и Рмакс), м ²	— —
7.	Вид (виды) разрешенного использования	Для ведения личного подсобного хозяйства
7.1.	Дополнительные сведения об использовании земельного участка	—
8.	Кадастровый или иной государственный учетный номер (инвентарный) здания, сооружения, объекта незавершенного строительства, расположенного на земельном участке	13:20:0112008:1619
9.	Сведения о земельных участках (землях общего пользования, территории общего пользования), посредством которых обеспечивается доступ	—
10.	Иные сведения	—

4. Пояснения к сведениям об уточняемом земельном участке с кадастровым номером 13:20:0112008:663 :

1.	—
----	---

1. Сведения о характерных точках границ уточняемого земельного участка с кадастровым номером 13:20:0112008:664 :
 Система координат МСК-13, зона 1 Зона № 1

Обозначение характерных точек границ	Координаты, м				Метод определения координат	Формулы, примененные для расчета средней квадратической погрешности определения координат характерных точек границ (Mt), с подставленными в такие формулы значениями и итоговые (вычисленные) значения Mt, м	Описание закрепления точки	
	содержатся в Едином государственном реестре недвижимости		определены в результате выполнения комплексных кадастровых работ					
	X	Y	X	Y				
1	2	3	4	5	6	7	8	
н65787 У	—	—	459 067,68	1 132 370,66	—	—	—	
н65795 У	—	—	459 051,75	1 132 351,11				
н13500 У	—	—	459 050,91	1 132 351,92		0,10		
н13501 У	—	—	459 035,62	1 132 366,08				
н13502 У	—	—	459 015,07	1 132 387,99				
н65807 У	—	—	459 010,32	1 132 393,46		—		
н65796 У	—	—	458 996,05	1 132 409,84				
н65797 У	—	—	459 012,82	1 132 429,04				
н65788 У	—	—	459 027,60	1 132 409,90				—
н65789 У	—	—	459 042,30	1 132 393,70				
н65787 У	—	—	459 067,68	1 132 370,66				

2. Сведения о частях границ уточняемого земельного участка с кадастровым номером 13:20:0112008:664 :

Обозначение части границ		Горизонтальное проложение (S), м	Описание прохождения части границ	Сведения о согласовании местоположения границ (согласовано/спорное)
от т.	до т.			
1	2	3	4	5
н65787У	н65795У	25,22	—	согласовано
н65795У	н13500У	1,17		
н13500У	н13501У	20,84		
н13501У	н13502У	30,04		
н13502У	н65807У	7,24		
н65807У	н65796У	21,72		
н65796У	н65797У	25,49		
н65797У	н65788У	24,18		
н65788У	н65789У	21,88		
н65789У	н65787У	34,28		

3. Сведения о характеристиках уточняемого земельного участка с кадастровым номером 13:20:0112008:664 :

№ п/п	Наименование характеристики земельного участка	Значение характеристики
1	2	3
1.	Адрес земельного участка	—
1.1.	Сведения о местоположении земельного участка (при отсутствии адреса) в структурированном в соответствии с федеральной информационной адресной системой виде	Российская Федерация, Республика Мордовия, Теньгушевский р-н, Теньгушево с, Муклецова ул, 32
1.2.	Дополнительные сведения о местоположении земельного участка	—
2.	Площадь земельного участка ± величина погрешности определения (вычисления) площади ($P \pm \Delta P$), м ²	1 971 ± 16,00
3.	Формула, примененная для вычисления предельной погрешности определения площади земельного участка, с подставленными значениями и итоговые (вычисленные) значения	$3,5 * 0,10 * \sqrt{(1\ 971,00)} = 16$
4.	Площадь земельного участка согласно сведениям Единого государственного реестра недвижимости (Ркад), м ²	1 900,00
5.	Оценка расхождения Р и Ркад ($P - P_{кад}$), м ²	71
6.	Предельный минимальный и максимальный размеры земельного участка (Рмин и Рмакс), м ²	— —
7.	Вид (виды) разрешенного использования	Для ведения личного подсобного хозяйства

1	2	3
7.1.	Дополнительные сведения об использовании земельного участка	—
8.	Кадастровый или иной государственный учетный номер (инвентарный) здания, сооружения, объекта незавершенного строительства, расположенного на земельном участке	13:20:0112008:1385
9.	Сведения о земельных участках (землях общего пользования, территории общего пользования), посредством которых обеспечивается доступ	—
10.	Иные сведения	—

4. Пояснения к сведениям об уточняемом земельном участке с кадастровым номером 13:20:0112008:664 :

1.	—
----	---

1. Сведения о характерных точках границ уточняемого земельного участка с кадастровым номером 13:20:0112008:666 :
Система координат МСК-13, зона 1 Зона № 1

Обозначение характерных точек границ	Координаты, м				Метод определения координат	Формулы, примененные для расчета средней квадратической погрешности определения координат характерных точек границ (Mt), с подставленными в такие формулы значениями и итоговые (вычисленные) значения Mt, м	Описание закрепления точки
	содержатся в Едином государственном реестре недвижимости		определены в результате выполнения комплексных кадастровых работ				
	X	Y	X	Y			
1	2	3	4	5	6	7	8
н65829 У	—	—	459 022,66	1 132 325,12	—	—	—
н65830 У	—	—	459 011,54	1 132 341,84			
н65831 У	—	—	459 005,10	1 132 352,71			
н65833 У	—	—	459 001,01	1 132 359,00			
н65845 У	—	—	458 992,19	1 132 372,71			
н65846 У	—	—	458 976,87	1 132 363,87			

1	2	3	4	5	6	7	8
н65844 У	—	—	458 988,11	1 132 344,93	—	—	—
н65834 У	—	—	458 973,65	1 132 333,77			
13506	—	—	458 962,98	1 132 324,56			
н65842 У	—	—	458 978,39	1 132 307,96			
н65843 У	—	—	458 982,57	1 132 303,58			
н65839 У	—	—	459 002,12	1 132 285,66			
н65840 У	—	—	459 010,77	1 132 296,94			
н65837 У	—	—	459 015,95	1 132 301,69			
н65838 У	—	—	459 027,40	1 132 318,36			
н65829 У	—	—	459 022,66	1 132 325,12			

2. Сведения о частях границ уточняемого земельного участка с кадастровым номером 13:20:0112008:666 :

Обозначение части границ		Горизонтальное проложение (S), м	Описание прохождения части границ	Сведения о согласовании местоположения границ (согласовано/спорное)
от т.	до т.			
1	2	3	4	5
н65829У	н65830У	20,08	—	согласовано
н65830У	н65831У	12,63		
н65831У	н65833У	7,50		
н65833У	н65845У	16,30		
н65845У	н65846У	17,69		
н65846У	н65844У	22,02		
н65844У	н65834У	18,27		
н65834У	13506	14,10		
13506	н65842У	22,65		
н65842У	н65843У	6,05		
н65843У	н65839У	26,52		

1	2	3	4	5
н65839У	н65840У	14,21	—	согласовано
н65840У	н65837У	7,03		
н65837У	н65838У	20,22		
н65838У	н65829У	8,26		

3. Сведения о характеристиках уточняемого земельного участка с кадастровым номером 13:20:0112008:666 :

№ п/п	Наименование характеристики земельного участка	Значение характеристики
1	2	3
1.	Адрес земельного участка	—
1.1.	Сведения о местоположении земельного участка (при отсутствии адреса) в структурированном в соответствии с федеральной информационной адресной системой виде	Российская Федерация, Республика Мордовия, Теньгушевский р-н, Теньгушево с, Муклецова ул, 28
1.2.	Дополнительные сведения о местоположении земельного участка	—
2.	Площадь земельного участка ± величина погрешности определения (вычисления) площади ($P \pm \Delta P$), м ²	2 699 ± 18,00
3.	Формула, примененная для вычисления предельной погрешности определения площади земельного участка, с подставленными значениями и итоговые (вычисленные) значения	$3,5 * 0,10 * \sqrt{(2\ 699,00)} = 18$
4.	Площадь земельного участка согласно сведениям Единого государственного реестра недвижимости (Ркад), м ²	2 500,00
5.	Оценка расхождения Р и Ркад ($P - P_{кад}$), м ²	199
6.	Предельный минимальный и максимальный размеры земельного участка (Рмин и Рмакс), м ²	— —
7.	Вид (виды) разрешенного использования	Для ведения личного подсобного хозяйства
7.1.	Дополнительные сведения об использовании земельного участка	—
8.	Кадастровый или иной государственный учетный номер (инвентарный) здания, сооружения, объекта незавершенного строительства, расположенного на земельном участке	13:20:0112008:1469
9.	Сведения о земельных участках (землях общего пользования, территории общего пользования), посредством которых обеспечивается доступ	—
10.	Иные сведения	—

4. Пояснения к сведениям об уточняемом земельном участке с кадастровым номером 13:20:0112008:666 :

1.	—
----	---

1. Сведения о характерных точках границ уточняемого земельного участка с кадастровым номером 13:20:0112008:667 :
 Система координат МСК-13, зона 1 Зона № 1

Обозначение характерных точек границ	Координаты, м				Метод определения координат	Формулы, примененные для расчета средней квадратической погрешности определения координат характерных точек границ (Mt), с подставленными в такие формулы значениями и итоговые (вычисленные) значения Mt, м	Описание закрепления точки
	содержатся в Едином государственном реестре недвижимости		определены в результате выполнения комплексных кадастровых работ				
	X	Y	X	Y			
1	2	3	4	5	6	7	8
3324	—	—	458 967,84	1 132 289,27	—	0,10	—
13491	—	—	458 981,56	1 132 278,03			
13490	—	—	458 989,53	1 132 271,50			
н65863У	—	—	458 991,85	1 132 269,60			
н65839У	—	—	459 002,12	1 132 285,66			
н65843У	—	—	458 982,57	1 132 303,58			
н66315У	—	—	458 973,32	1 132 294,59			
3324	—	—	458 967,84	1 132 289,27		0,10	

2. Сведения о частях границ уточняемого земельного участка с кадастровым номером 13:20:0112008:667 :

Обозначение части границ		Горизонтальное проложение (S), м	Описание прохождения части границ	Сведения о согласовании местоположения границ (согласовано/спорное)
от т.	до т.			
1	2	3	4	5
3324	13491	17,74	—	согласовано
13491	13490	10,30		
13490	н65863У	3,00		
н65863У	н65839У	19,06		
н65839У	н65843У	26,52		
н65843У	н66315У	12,90		
н66315У	3324	7,64		

3. Сведения о характеристиках уточняемого земельного участка с кадастровым номером <u>13:20:0112008:667</u> :		
№ п/п	Наименование характеристики земельного участка	Значение характеристики
1	2	3
1.	Адрес земельного участка	—
1.1.	Сведения о местоположении земельного участка (при отсутствии адреса) в структурированном в соответствии с федеральной информационной адресной системой виде	Российская Федерация, Республика Мордовия, Теньгушевский р-н, Теньгушево с, Муклецова ул, д 26
1.2.	Дополнительные сведения о местоположении земельного участка	—
2.	Площадь земельного участка ± величина погрешности определения (вычисления) площади ($P \pm \Delta P$), м ²	566 ± 8,00
3.	Формула, примененная для вычисления предельной погрешности определения площади земельного участка, с подставленными значениями и итоговые (вычисленные) значения	$3,5*0,10*\sqrt{(566,00)} = 8$
4.	Площадь земельного участка согласно сведениям Единого государственного реестра недвижимости (Ркад), м ²	500,00
5.	Оценка расхождения Р и Ркад ($P - P_{кад}$), м ²	66
6.	Предельный минимальный и максимальный размеры земельного участка (Рмин и Рмакс), м ²	— —
7.	Вид (виды) разрешенного использования	Для ведения личного подсобного хозяйства
7.1.	Дополнительные сведения об использовании земельного участка	—
8.	Кадастровый или иной государственный учетный номер (инвентарный) здания, сооружения, объекта незавершенного строительства, расположенного на земельном участке	13:20:0112008:1568
9.	Сведения о земельных участках (землях общего пользования, территории общего пользования), посредством которых обеспечивается доступ	—
10.	Иные сведения	—
4. Пояснения к сведениям об уточняемом земельном участке с кадастровым номером <u>13:20:0112008:667</u> :		
1.	—	—

1. Сведения о характерных точках границ уточняемого земельного участка с кадастровым номером 13:20:0112008:670 :
 Система координат МСК-13, зона 1 Зона № 1

Обозначение характерных точек границ	Координаты, м				Метод определения координат	Формулы, примененные для расчета средней квадратической погрешности определения координат характерных точек границ (Mt), с подставленными в такие формулы значениями и итоговые (вычисленные) значения Mt, м	Описание закрепления точки
	содержатся в Едином государственном реестре недвижимости		определены в результате выполнения комплексных кадастровых работ				
	X	Y	X	Y			
1	2	3	4	5	6	7	8
н65948 У	—	—	458 912,01	1 132 333,99	—	—	—
н65949 У	—	—	458 889,65	1 132 307,93			
н65950 У	—	—	458 877,31	1 132 292,94			
н65951 У	—	—	458 876,24	1 132 293,15			
н65952 У	—	—	458 872,02	1 132 287,39			
н65953 У	—	—	458 865,05	1 132 279,22			
н65954 У	—	—	458 880,03	1 132 268,91			
н65955 У	—	—	458 882,18	1 132 271,64			
н65956 У	—	—	458 887,03	1 132 278,67			
13510	—	—	458 892,51	1 132 285,43			
13509	—	—	458 931,19	1 132 325,21			
н66022 У	—	—	458 916,88	1 132 337,70			
н65948 У	—	—	458 912,01	1 132 333,99			

2. Сведения о частях границ уточняемого земельного участка с кадастровым номером 13:20:0112008:670 :

Обозначение части границ		Горизонтальное проложение (S), м	Описание прохождения части границ	Сведения о согласовании местоположения границ (согласовано/спорное)
от т.	до т.			
1	2	3	4	5
н65948У	н65949У	34,34	—	согласовано
н65949У	н65950У	19,42		
н65950У	н65951У	1,09		
н65951У	н65952У	7,14		
н65952У	н65953У	10,74		
н65953У	н65954У	18,19		
н65954У	н65955У	3,47		
н65955У	н65956У	8,54		
н65956У	13510	8,70		
13510	13509	55,49		
13509	н66022У	18,99		
н66022У	н65948У	6,12		

3. Сведения о характеристиках уточняемого земельного участка с кадастровым номером 13:20:0112008:670 :

№ п/п	Наименование характеристики земельного участка	Значение характеристики
1	2	3
1.	Адрес земельного участка	—
1.1.	Сведения о местоположении земельного участка (при отсутствии адреса) в структурированном в соответствии с федеральной информационной адресной системой виде	Российская Федерация, Республика Мордовия, Теньгушевский р-н, Теньгушево с, Муклецова ул, 16
1.2.	Дополнительные сведения о местоположении земельного участка	—
2.	Площадь земельного участка ± величина погрешности определения (вычисления) площади ($P \pm \Delta P$), м ²	1 399 ± 13,00
3.	Формула, примененная для вычисления предельной погрешности определения площади земельного участка, с подставленными значениями и итоговые (вычисленные) значения	$3,5 * 0,10 * \sqrt{(1\ 399,00)} = 13$
4.	Площадь земельного участка согласно сведениям Единого государственного реестра недвижимости (Ркад), м ²	1 200,00
5.	Оценка расхождения Р и Ркад ($P - P_{кад}$), м ²	199

1	2	3
6.	Предельный минимальный и максимальный размеры земельного участка (Рмин и Рмакс), м ²	— —
7.	Вид (виды) разрешенного использования	Для ведения личного подсобного хозяйства
7.1.	Дополнительные сведения об использовании земельного участка	—
8.	Кадастровый или иной государственный учетный номер (инвентарный) здания, сооружения, объекта незавершенного строительства, расположенного на земельном участке	13:20:0112008:2500
9.	Сведения о земельных участках (землях общего пользования, территории общего пользования), посредством которых обеспечивается доступ	—
10.	Иные сведения	—

4. Пояснения к сведениям об уточняемом земельном участке с кадастровым номером 13:20:0112008:670 :

1.	—
----	---

1. Сведения о характерных точках границ уточняемого земельного участка с кадастровым номером 13:20:0112008:671 :
Система координат МСК-13, зона 1 Зона № 1

Обозначение характерных точек границ	Координаты, м				Метод определения координат	Формулы, примененные для расчета средней квадратической погрешности определения координат характерных точек границ (Mt), с подставленными в такие формулы значениями и итоговые (вычисленные) значения Mt, м	Описание закрепления точки
	содержатся в Едином государственном реестре недвижимости		определены в результате выполнения комплексных кадастровых работ				
	X	Y	X	Y			
1	2	3	4	5	6	7	8
13509	—	—	458 931,19	1 132 325,21	—	—	—
13508	—	—	458 962,15	1 132 350,58			
н66023 У	—	—	458 972,62	1 132 358,59			
н66024 У	—	—	458 962,21	1 132 374,34			
11317	—	—	458 950,23	1 132 365,19			
11316	—	—	458 933,39	1 132 350,89			
11180	—	—	458 927,01	1 132 345,47			

1	2	3	4	5	6	7	8
н66022 У	—	—	458 916,88	1 132 337,70	—	—	—
13509	—	—	458 931,19	1 132 325,21			

2. Сведения о частях границ уточняемого земельного участка с кадастровым номером 13:20:0112008:671 :

Обозначение части границ		Горизонтальное проложение (S), м	Описание прохождения части границ	Сведения о согласовании местоположения границ (согласовано/спорное)
от т.	до т.			
1	2	3	4	5
13509	13508	40,03	—	согласовано
13508	н66023У	13,18		
н66023У	н66024У	18,88		
н66024У	11317	15,07		
11317	11316	22,09		
11316	11180	8,37		
11180	н66022У	12,77		
н66022У	13509	18,99		

3. Сведения о характеристиках уточняемого земельного участка с кадастровым номером 13:20:0112008:671 :

№ п/п	Наименование характеристики земельного участка	Значение характеристики
1	2	3
1.	Адрес земельного участка	—
1.1.	Сведения о местоположении земельного участка (при отсутствии адреса) в структурированном в соответствии с федеральной информационной адресной системой виде	Российская Федерация, Республика Мордовия, Теньгушевский р-н, Теньгушево с, Муклецова ул, 16
1.2.	Дополнительные сведения о местоположении земельного участка	—
2.	Площадь земельного участка ± величина погрешности определения (вычисления) площади ($P \pm \Delta P$), м ²	1 039 ± 11,00
3.	Формула, примененная для вычисления предельной погрешности определения площади земельного участка, с подставленными значениями и итоговые (вычисленные) значения	$3,5 * 0,10 * \sqrt{(1\ 039,00)} = 11$
4.	Площадь земельного участка согласно сведениям Единого государственного реестра недвижимости (Ркад), м ²	1 000,00
5.	Оценка расхождения Р и Ркад ($P - P_{кад}$), м ²	39

1	2	3
6.	Предельный минимальный и максимальный размеры земельного участка (Рмин и Рмакс), м ²	— —
7.	Вид (виды) разрешенного использования	Для ведения личного подсобного хозяйства
7.1.	Дополнительные сведения об использовании земельного участка	—
8.	Кадастровый или иной государственный учетный номер (инвентарный) здания, сооружения, объекта незавершенного строительства, расположенного на земельном участке	—
9.	Сведения о земельных участках (землях общего пользования, территории общего пользования), посредством которых обеспечивается доступ	—
10.	Иные сведения	—

4. Пояснения к сведениям об уточняемом земельном участке с кадастровым номером 13:20:0112008:671 :

1.	—
----	---

1. Сведения о характерных точках границ уточняемого земельного участка с кадастровым номером 13:20:0112008:672 :

Система координат МСК-13, зона 1 Зона № 1

Обозначение характерных точек границ	Координаты, м				Метод определения координат	Формулы, примененные для расчета средней квадратической погрешности определения координат характерных точек границ (Mt), с подставленными в такие формулы значениями и итоговые (вычисленные) значения Mt, м	Описание закрепления точки
	содержатся в Едином государственном реестре недвижимости		определены в результате выполнения комплексных кадастровых работ				
	X	Y	X	Y			
1	2	3	4	5	6	7	8
н65961 У	—	—	458 851,46	1 132 289,29	—	—	—
н65960 У	—	—	458 862,20	1 132 306,27			
н65959 У	—	—	458 866,60	1 132 312,48			
н65958 У	—	—	458 872,85	1 132 321,70			
н11243 У	—	—	458 880,95	1 132 333,68			

1	2	3	4	5	6	7	8
н11246 У	—	—	458 860,36	1 132 349,29	—	0,10	-
н65968 У	—	—	458 851,39	1 132 337,45			
н65969 У	—	—	458 843,85	1 132 327,40			
н65970 У	—	—	458 840,06	1 132 322,67			
н65971 У	—	—	458 839,42	1 132 322,55			
н65972 У	—	—	458 838,19	1 132 321,39			
н65973 У	—	—	458 826,50	1 132 303,85			
н65974 У	—	—	458 838,67	1 132 296,73			
н65975 У	—	—	458 836,69	1 132 293,34			
н65976 У	—	—	458 843,08	1 132 289,61			
н65977 У	—	—	458 845,56	1 132 292,80			
н65961 У	—	—	458 851,46	1 132 289,29			

2. Сведения о частях границ уточняемого земельного участка с кадастровым номером 13:20:0112008:672 :

Обозначение части границ		Горизонтальное проложение (S), м	Описание прохождения части границ	Сведения о согласовании местоположения границ (согласовано/спорное)
от т.	до т.			
1	2	3	4	5
н65961У	н65960У	20,09	—	согласовано
н65960У	н65959У	7,61		
н65959У	н65958У	11,14		
н65958У	н11243У	14,46		
н11243У	н11246У	25,84		
н11246У	н65968У	14,85		
н65968У	н65969У	12,56		

1	2	3	4	5
н65969У	н65970У	6,06	—	согласовано
н65970У	н65971У	0,65		
н65971У	н65972У	1,69		
н65972У	н65973У	21,08		
н65973У	н65974У	14,10		
н65974У	н65975У	3,93		
н65975У	н65976У	7,40		
н65976У	н65977У	4,04		
н65977У	н65961У	6,87		

3. Сведения о характеристиках уточняемого земельного участка с кадастровым номером 13:20:0112008:672 :

№ п/п	Наименование характеристики земельного участка	Значение характеристики
1	2	3
1.	Адрес земельного участка	—
1.1.	Сведения о местоположении земельного участка (при отсутствии адреса) в структурированном в соответствии с федеральной информационной адресной системой виде	Российская Федерация, Республика Мордовия, Теньгушевский р-н, Теньгушево с, Муклецова ул, д 12
1.2.	Дополнительные сведения о местоположении земельного участка	—
2.	Площадь земельного участка ± величина погрешности определения (вычисления) площади ($P \pm \Delta P$), м ²	1 539 ± 14,00
3.	Формула, примененная для вычисления предельной погрешности определения площади земельного участка, с подставленными значениями и итоговые (вычисленные) значения	$3,5 * 0,10 * \sqrt{(1\ 539,00)} = 14$
4.	Площадь земельного участка согласно сведениям Единого государственного реестра недвижимости (Ркад), м ²	1 500,00
5.	Оценка расхождения Р и Ркад ($P - P_{кад}$), м ²	39
6.	Предельный минимальный и максимальный размеры земельного участка (Рмин и Рмакс), м ²	— —
7.	Вид (виды) разрешенного использования	Для ведения личного подсобного хозяйства
7.1.	Дополнительные сведения об использовании земельного участка	—
8.	Кадастровый или иной государственный учетный номер (инвентарный) здания, сооружения, объекта незавершенного строительства, расположенного на земельном участке	13:20:0112008:1459

1	2	3
9.	Сведения о земельных участках (землях общего пользования, территории общего пользования), посредством которых обеспечивается доступ	—
10.	Иные сведения	—

4. Пояснения к сведениям об уточняемом земельном участке с кадастровым номером 13:20:0112008:672 :

1.	—
----	---

1. Сведения о характерных точках границ уточняемого земельного участка с кадастровым номером 13:20:0112008:673 :
Система координат МСК-13, зона 1 Зона № 1

Обозначение характерных точек границ	Координаты, м				Метод определения координат	Формулы, примененные для расчета средней квадратической погрешности определения координат характерных точек границ (Mt), с подставленными в такие формулы значениями и итоговые (вычисленные) значения Mt, м	Описание закрепления точки
	содержатся в Едином государственном реестре недвижимости		определены в результате выполнения комплексных кадастровых работ				
	X	Y	X	Y			
1	2	3	4	5	6	7	8
н11246 У	—	—	458 860,36	1 132 349,29	—	0,10	-
н11245 У	—	—	458 869,33	1 132 360,28		—	—
н65986 У	—	—	458 857,10	1 132 369,54		0,30	Долговременный межевой знак
13520	—	—	458 854,15	1 132 366,23		—	—
н65984 У	—	—	458 848,15	1 132 358,54		0,30	—
13519	—	—	458 843,31	1 132 352,32			
13518	—	—	458 833,90	1 132 340,22			
13517	—	—	458 831,94	1 132 337,47			
13516	—	—	458 825,57	1 132 328,95			
13515	—	—	458 823,62	1 132 326,72		—	—
н65985 У	—	—	458 813,59	1 132 312,58		—	—

1	2	3	4	5	6	7	8
н65973 У	—	—	458 826,50	1 132 303,85	—	—	—
н65972 У	—	—	458 838,19	1 132 321,39			
н65971 У	—	—	458 839,42	1 132 322,55			
н65970 У	—	—	458 840,06	1 132 322,67			
н65969 У	—	—	458 843,85	1 132 327,40			
н65968 У	—	—	458 851,39	1 132 337,45			
н11246 У	—	—	458 860,36	1 132 349,29			

2. Сведения о частях границ уточняемого земельного участка с кадастровым номером 13:20:0112008:673 :

Обозначение части границ		Горизонтальное проложение (S), м	Описание прохождения части границ	Сведения о согласовании местоположения границ (согласовано/спорное)
от т.	до т.			
1	2	3	4	5
н11246У	н11245У	14,19	—	согласовано
н11245У	н65986У	15,34		
н65986У	13520	4,43		
13520	н65984У	9,75		
н65984У	13519	7,88		
13519	13518	15,33		
13518	13517	3,38		
13517	13516	10,64		
13516	13515	2,96		
13515	н65985У	17,34		
н65985У	н65973У	15,58		
н65973У	н65972У	21,08		
н65972У	н65971У	1,69		
н65971У	н65970У	0,65		
н65970У	н65969У	6,06		
н65969У	н65968У	12,56		

1	2	3	4	5
н65968У	н11246У	14,85	—	согласовано

3. Сведения о характеристиках уточняемого земельного участка с кадастровым номером 13:20:0112008:673 :

№ п/п	Наименование характеристики земельного участка	Значение характеристики
1	2	3
1.	Адрес земельного участка	—
1.1.	Сведения о местоположении земельного участка (при отсутствии адреса) в структурированном в соответствии с федеральной информационной адресной системой виде	Российская Федерация, Республика Мордовия, Теньгушевский р-н, Теньгушево с, Муклецова ул, д 10
1.2.	Дополнительные сведения о местоположении земельного участка	—
2.	Площадь земельного участка ± величина погрешности определения (вычисления) площади ($P \pm \Delta P$), м ²	1 096 ± 12,00
3.	Формула, примененная для вычисления предельной погрешности определения площади земельного участка, с подставленными значениями и итоговые (вычисленные) значения	$3,5*0,10*\sqrt{(1\ 096,00)} = 12$
4.	Площадь земельного участка согласно сведениям Единого государственного реестра недвижимости (Ркад), м ²	900,00
5.	Оценка расхождения Р и Ркад ($P - P_{кад}$), м ²	196
6.	Предельный минимальный и максимальный размеры земельного участка (Рмин и Рмакс), м ²	— —
7.	Вид (виды) разрешенного использования	Для ведения личного подсобного хозяйства
7.1.	Дополнительные сведения об использовании земельного участка	—
8.	Кадастровый или иной государственный учетный номер (инвентарный) здания, сооружения, объекта незавершенного строительства, расположенного на земельном участке	13:20:0112008:1451
9.	Сведения о земельных участках (землях общего пользования, территории общего пользования), посредством которых обеспечивается доступ	—
10.	Иные сведения	—

4. Пояснения к сведениям об уточняемом земельном участке с кадастровым номером 13:20:0112008:673 :

1.	—
----	---

1. Сведения о характерных точках границ уточняемого земельного участка с кадастровым номером 13:20:0112008:675 :
 Система координат МСК-13, зона 1 Зона № 1

Обозначение характерных точек границ	Координаты, м				Метод определения координат	Формулы, примененные для расчета средней квадратической погрешности определения координат характерных точек границ (Mt), с подставленными в такие формулы значениями и итоговые (вычисленные) значения Mt, м	Описание закрепления точки
	содержатся в Едином государственном реестре недвижимости		определены в результате выполнения комплексных кадастровых работ				
	X	Y	X	Y			
1	2	3	4	5	6	7	8
11162	—	—	458 822,32	1 132 354,22	—	0,10	-
11166	—	—	458 803,20	1 132 370,30		—	—
н66325 У	—	—	458 793,54	1 132 360,86		0,10	Долговременный межевой знак
11922	—	—	458 790,61	1 132 363,64			
11921	—	—	458 781,86	1 132 354,66			
н11920 У	—	—	458 792,04	1 132 346,02			
н66326 У	—	—	458 791,37	1 132 345,13			
н66327 У	—	—	458 799,02	1 132 340,21		—	—
н66328 У	—	—	458 791,14	1 132 327,56			
н66329 У	—	—	458 799,46	1 132 322,22			
13524	—	—	458 809,68	1 132 336,13			
13523	—	—	458 817,82	1 132 348,21		0,30	-
11162	—	—	458 822,32	1 132 354,22		0,10	

2. Сведения о частях границ уточняемого земельного участка с кадастровым номером 13:20:0112008:675 :

Обозначение части границ		Горизонтальное проложение (S), м	Описание прохождения части границ	Сведения о согласовании местоположения границ (согласовано/спорное)
от т.	до т.			

1	2	3	4	5
11162	11166	24,98	—	согласовано
11166	н66325У	13,51		
н66325У	11922	4,04		
11922	11921	12,54		
11921	н11920У	13,35		
н11920У	н66326У	1,11		
н66326У	н66327У	9,10		
н66327У	н66328У	14,90		
н66328У	н66329У	9,89		
н66329У	13524	17,26		
13524	13523	14,57		
13523	11162	7,51		

3. Сведения о характеристиках уточняемого земельного участка с кадастровым номером 13:20:0112008:675 :

№ п/п	Наименование характеристики земельного участка	Значение характеристики
1	2	3
1.	Адрес земельного участка	—
1.1.	Сведения о местоположении земельного участка (при отсутствии адреса) в структурированном в соответствии с федеральной информационной адресной системой виде	Российская Федерация, Республика Мордовия, Теньгушевский р-н, Теньгушево с, Муклецова ул, д 6 кв.1
1.2.	Дополнительные сведения о местоположении земельного участка	—
2.	Площадь земельного участка ± величина погрешности определения (вычисления) площади ($P \pm \Delta P$), м ²	904 ± 11,00
3.	Формула, примененная для вычисления предельной погрешности определения площади земельного участка, с подставленными значениями и итоговые (вычисленные) значения	$3,5 * 0,10 * \sqrt{(904,00)} = 11$
4.	Площадь земельного участка согласно сведениям Единого государственного реестра недвижимости (Ркад), м ²	900,00
5.	Оценка расхождения Р и Ркад ($P - P_{кад}$), м ²	4
6.	Предельный минимальный и максимальный размеры земельного участка (Рмин и Рмакс), м ²	— —
7.	Вид (виды) разрешенного использования	Для ведения личного подсобного хозяйства
7.1.	Дополнительные сведения об использовании земельного участка	—

1	2	3
8.	Кадастровый или иной государственный учетный номер (инвентарный) здания, сооружения, объекта незавершенного строительства, расположенного на земельном участке	—
9.	Сведения о земельных участках (землях общего пользования, территории общего пользования), посредством которых обеспечивается доступ	—
10.	Иные сведения	—

4. Пояснения к сведениям об уточняемом земельном участке с кадастровым номером 13:20:0112008:675 :

1.	—
----	---

1. Сведения о характерных точках границ уточняемого земельного участка с кадастровым номером 13:20:0112008:676 :
 Система координат МСК-13, зона 1 Зона № 1

Обозначение характерных точек границ	Координаты, м				Метод определения координат	Формулы, примененные для расчета средней квадратической погрешности определения координат характерных точек границ (Mt), с подставленными в такие формулы значениями и итоговые (вычисленные) значения Mt, м	Описание закрепления точки
	содержатся в Едином государственном реестре недвижимости		определены в результате выполнения комплексных кадастровых работ				
	X	Y	X	Y			
1	2	3	4	5	6	7	8
13:20:0112008:676(1)							
н66008 У	—	—	458 781,42	1 132 332,57	—	—	—
н66356 У	—	—	458 786,20	1 132 329,49			
н66357 У	—	—	458 785,66	1 132 328,47			
н66358 У	—	—	458 789,78	1 132 325,42			
н66328 У	—	—	458 791,14	1 132 327,56			
н66327 У	—	—	458 799,02	1 132 340,21			

1	2	3	4	5	6	7	8	
н66326 У	—	—	458 791,37	1 132 345,13		—	—	
11918	—	—	458 789,28	1 132 342,89		0,10	Долговременный межевой знак	
11917	—	—	458 785,75	1 132 338,08				
н66021 У	—	—	458 783,77	1 132 335,79		—	—	
н66008 У	—	—	458 781,42	1 132 332,57				
Вырез 1 из 1								
н4065У	—	—	458 788,23	1 132 329,32	—	0,10	Закрепление отсутствует	
н4066У	—	—	458 788,43	1 132 329,32				
н4067У	—	—	458 788,43	1 132 329,52				
н4068У	—	—	458 788,23	1 132 329,52				
н4065У	—	—	458 788,23	1 132 329,32				
13:20:0112008:676(2)								
н66365 У	—	—	458 733,06	1 132 528,57	—	—	—	
н66360 У	—	—	458 728,57	1 132 524,46				
н66339 У	—	—	458 735,32	1 132 515,73				
н66338 У	—	—	458 738,77	1 132 513,35				
н66337 У	—	—	458 744,13	1 132 508,77				
н66336 У	—	—	458 776,06	1 132 478,91				
н66362 У	—	—	458 779,92	1 132 483,34				
н66349 У	—	—	458 767,86	1 132 495,00				0,30
н66363 У	—	—	458 750,38	1 132 511,21				—

1	2	3	4	5	6	7	8
н66361 У	—	—	458 748,16	1 132 513,49	—	—	—
н66364 У	—	—	458 742,52	1 132 519,19			
н66365 У	—	—	458 733,06	1 132 528,57			

2. Сведения о частях границ уточняемого земельного участка с кадастровым номером 13:20:0112008:676 :

Обозначение части границ		Горизонтальное проложение (S), м	Описание прохождения части границ	Сведения о согласовании местоположения границ (согласовано/спорное)
от т.	до т.			
1	2	3	4	5

13:20:0112008:676(1)

н66008У	н66356У	5,69	—	согласовано
н66356У	н66357У	1,15		
н66357У	н66358У	5,13		
н66358У	н66328У	2,54		
н66328У	н66327У	14,90		
н66327У	н66326У	9,10		
н66326У	11918	3,06		
11918	11917	5,97		
11917	н66021У	3,03		
н66021У	н66008У	3,99		

Вырез 1 из 1

н4065У	н4066У	0,20	—	согласовано
н4066У	н4067У	0,20		
н4067У	н4068У	0,20		
н4068У	н4065У	0,20		

13:20:0112008:676(2)

н66365У	н66360У	6,09	—	согласовано
н66360У	н66339У	11,04		
н66339У	н66338У	4,19		
н66338У	н66337У	7,05		
н66337У	н66336У	43,72		
н66336У	н66362У	5,88		
н66362У	н66349У	16,77		

1	2	3	4	5
н66349У	н66363У	23,84	—	согласовано
н66363У	н66361У	3,18		
н66361У	н66364У	8,02		
н66364У	н66365У	13,32		

3. Сведения о характеристиках уточняемого земельного участка с кадастровым номером 13:20:0112008:676 :

№ п/п	Наименование характеристики земельного участка	Значение характеристики
1	2	3
1.	Адрес земельного участка	—
1.1.	Сведения о местоположении земельного участка (при отсутствии адреса) в структурированном в соответствии с федеральной информационной адресной системой виде	Российская Федерация, Республика Мордовия, Теньгушевский р-н, Теньгушево с, Муклецова ул, д 6 кв.2
1.2.	Дополнительные сведения о местоположении земельного участка	—
2.	Площадь земельного участка ± величина погрешности определения (вычисления) площади ($P \pm \Delta P$), м ²	581 ± 12,00, 13:20:0112008:676(1) 168,00 ± 4,54, 13:20:0112008:676(2) 412,66 ± 7,11
3.	Формула, примененная для вычисления предельной погрешности определения площади земельного участка, с подставленными значениями и итоговые (вычисленные) значения	4,54 + 7,11 = 12
4.	Площадь земельного участка согласно сведениям Единого государственного реестра недвижимости (Ркад), м ²	600,00
5.	Оценка расхождения Р и Ркад ($P - P_{кад}$), м ²	19
6.	Предельный минимальный и максимальный размеры земельного участка (Рмин и Рмакс), м ²	— —
7.	Вид (виды) разрешенного использования	Для ведения личного подсобного хозяйства
7.1.	Дополнительные сведения об использовании земельного участка	—
8.	Кадастровый или иной государственный учетный номер (инвентарный) здания, сооружения, объекта незавершенного строительства, расположенного на земельном участке	—
9.	Сведения о земельных участках (землях общего пользования, территории общего пользования), посредством которых обеспечивается доступ	—
10.	Иные сведения	—

4. Пояснения к сведениям об уточняемом земельном участке с кадастровым номером 13:20:0112008:676 :

1.	—
----	---

1. Сведения о характерных точках границ уточняемого земельного участка с кадастровым номером 13:20:0112008:682 :
 Система координат МСК-13, зона 1 Зона № 1

Обозначение характерных точек границ	Координаты, м				Метод определения координат	Формулы, примененные для расчета средней квадратической погрешности определения координат характерных точек границ (Mt), с подставленными в такие формулы значениями и итоговые (вычисленные) значения Mt, м	Описание закрепления точки
	содержатся в Едином государственном реестре недвижимости		определены в результате выполнения комплексных кадастровых работ				
	X	Y	X	Y			
1	2	3	4	5	6	7	8
н66707 У	—	—	458 836,13	1 132 449,18	—	—	—
н66708 У	—	—	458 835,01	1 132 448,54			
н66709 У	—	—	458 833,52	1 132 450,64			
н66710 У	—	—	458 824,38	1 132 442,85			
н66711 У	—	—	458 825,29	1 132 441,75			
н66712 У	—	—	458 818,95	1 132 436,07			
13542	—	—	458 834,51	1 132 417,17		0,10	Долговременный межевой знак
13541	—	—	458 858,08	1 132 390,89			
13540	—	—	458 862,58	1 132 395,21			
13539	—	—	458 871,53	1 132 385,73			
н66717 У	—	—	458 877,00	1 132 379,14		—	—
н66718 У	—	—	458 903,90	1 132 352,33			

1	2	3	4	5	6	7	8
11181	—	—	458 911,55	1 132 361,07		0,10	Долговременный межевой знак
н66720 У	—	—	458 891,11	1 132 381,73		—	—
13629	—	—	458 870,67	1 132 402,38		0,10	Долговременный межевой знак
13628	—	—	458 874,58	1 132 405,73			
13627	—	—	458 850,36	1 132 432,32			
н66723 У	—	—	458 841,14	1 132 442,94			
н66707 У	—	—	458 836,13	1 132 449,18			
Вырез 1 из 3							
3689	—	—	458 822,26	1 132 438,69	—	—	Закрепление отсутствует
3690	—	—	458 822,26	1 132 438,49			
3691	—	—	458 822,46	1 132 438,49			
3692	—	—	458 822,46	1 132 438,69			
3689	—	—	458 822,26	1 132 438,69			
Вырез 2 из 3							
3693	—	—	458 825,19	1 132 441,39	—	—	Закрепление отсутствует
3694	—	—	458 825,19	1 132 441,19			
3695	—	—	458 825,39	1 132 441,19			
3696	—	—	458 825,39	1 132 441,39			
3693	—	—	458 825,19	1 132 441,39			
Вырез 3 из 3							
3781	—	—	458 831,05	1 132 446,65	—	—	Закрепление отсутствует
3782	—	—	458 831,25	1 132 446,65			
3783	—	—	458 831,25	1 132 446,85			
3784	—	—	458 831,05	1 132 446,85			
3781	—	—	458 831,05	1 132 446,65			

2. Сведения о частях границ уточняемого земельного участка с кадастровым номером 13:20:0112008:682 :

Обозначение части границ		Горизонтальное проложение (S), м	Описание прохождения части границ	Сведения о согласовании местоположения границ (согласовано/спорное)
от т.	до т.			
1	2	3	4	5
н66707У	н66708У	1,29	—	согласовано
н66708У	н66709У	2,57		
н66709У	н66710У	12,01		
н66710У	н66711У	1,43		
н66711У	н66712У	8,51		
н66712У	13542	24,48		
13542	13541	35,30		
13541	13540	6,24		
13540	13539	13,04		
13539	н66717У	8,56		
н66717У	н66718У	37,98		
н66718У	11181	11,62		
11181	н66720У	29,06		
н66720У	13629	29,06		
13629	13628	5,15		
13628	13627	35,97		
13627	н66723У	14,06		
н66723У	н66707У	8,00		
Вырез 1 из 3				
3689	3690	0,20	—	согласовано
3690	3691	0,20		
3691	3692	0,20		
3692	3689	0,20		
Вырез 2 из 3				
3693	3694	0,20	—	согласовано
3694	3695	0,20		
3695	3696	0,20		
3696	3693	0,20		
Вырез 3 из 3				
3781	3782	0,20	—	согласовано
3782	3783	0,20		

1	2	3	4	5
3783	3784	0,20	—	согласовано
3784	3781	0,20	—	

3. Сведения о характеристиках уточняемого земельного участка с кадастровым номером 13:20:0112008:682 :

№ п/п	Наименование характеристики земельного участка	Значение характеристики
1	2	3
1.	Адрес земельного участка	—
1.1.	Сведения о местоположении земельного участка (при отсутствии адреса) в структурированном в соответствии с федеральной информационной адресной системой виде	Российская Федерация, Республика Мордовия, Теньгушевский р-н, Теньгушево с, Веденяпина ул, 40
1.2.	Дополнительные сведения о местоположении земельного участка	—
2.	Площадь земельного участка ± величина погрешности определения (вычисления) площади ($P \pm \Delta P$), м ²	1 996 ± 16,00
3.	Формула, примененная для вычисления предельной погрешности определения площади земельного участка, с подставленными значениями и итоговые (вычисленные) значения	$3,5 * 0,10 * \sqrt{(1\ 996,00)} = 16$
4.	Площадь земельного участка согласно сведениям Единого государственного реестра недвижимости (Ркад), м ²	2 000,00
5.	Оценка расхождения Р и Ркад ($P - P_{кад}$), м ²	4
6.	Предельный минимальный и максимальный размеры земельного участка (Рмин и Рмакс), м ²	— —
7.	Вид (виды) разрешенного использования	Для ведения личного подсобного хозяйства
7.1.	Дополнительные сведения об использовании земельного участка	—
8.	Кадастровый или иной государственный учетный номер (инвентарный) здания, сооружения, объекта незавершенного строительства, расположенного на земельном участке	13:20:0112007:2185
9.	Сведения о земельных участках (землях общего пользования, территории общего пользования), посредством которых обеспечивается доступ	—
10.	Иные сведения	—

4. Пояснения к сведениям об уточняемом земельном участке с кадастровым номером 13:20:0112008:682 :

1.	—
----	---

1. Сведения о характерных точках границ уточняемого земельного участка с кадастровым номером					13:20:0112008:684		:		
Система координат			МСК-13, зона 1		Зона № 1				
Обозначение характерных точек границ	Координаты, м				Метод определения координат	Формулы, примененные для расчета средней квадратической погрешности определения координат характерных точек границ (Mt), с подставленными в такие формулы значениями и итоговые (вычисленные) значения Mt, м	Описание закрепления точки		
	содержатся в Едином государственном реестре недвижимости		определены в результате выполнения комплексных кадастровых работ						
	X	Y	X	Y					
1	2	3	4	5	6	7	8		
66743п	—	—	458 856,76	1 132 466,36	—	0,10	-		
н66744 У	—	—	458 861,24	1 132 470,14		—	—	—	
н66745 У	—	—	458 862,02	1 132 469,20					
н66740 У	—	—	458 863,66	1 132 470,77					
н66741 У	—	—	458 862,53	1 132 472,27					
н66742 У	—	—	458 869,27	1 132 477,46					
н66738 У	—	—	458 870,42	1 132 476,20					
н66739 У	—	—	458 871,19	1 132 476,93					
13557	—	—	458 883,81	1 132 462,67					
13558	—	—	458 930,61	1 132 417,29					
13559	—	—	458 947,14	1 132 400,76					
13549	—	—	458 959,65	1 132 390,03					
н66755 У	—	—	458 962,46	1 132 386,39					
н66024 У	—	—	458 962,21	1 132 374,34					
11317	—	—	458 950,23	1 132 365,19					0,10

1	2	3	4	5	6	7	8	
н11319 У	—	—	458 893,91	1 132 422,44		0,10	-	
н11320 У	—	—	458 870,61	1 132 449,86				
н66735 У	—	—	458 865,74	1 132 454,92		—	—	—
н66736 У	—	—	458 866,28	1 132 455,37				
66743п	—	—	458 856,76	1 132 466,36				

2. Сведения о частях границ уточняемого земельного участка с кадастровым номером 13:20:0112008:684 :

Обозначение части границ		Горизонтальное проложение (S), м	Описание прохождения части границ	Сведения о согласовании местоположения границ (согласовано/спорное)
от т.	до т.			
1	2	3	4	5
66743п	н66744У	5,86	—	согласовано
н66744У	н66745У	1,22		
н66745У	н66740У	2,27		
н66740У	н66741У	1,88		
н66741У	н66742У	8,51		
н66742У	н66738У	1,71		
н66738У	н66739У	1,06		
н66739У	13557	19,04		
13557	13558	65,19		
13558	13559	23,38		
13559	13549	16,48		
13549	н66755У	4,60		
н66755У	н66024У	12,05		
н66024У	11317	15,07		
11317	н11319У	80,31		
н11319У	н11320У	35,98		
н11320У	н66735У	7,02		
н66735У	н66736У	0,70		
н66736У	66743п	14,54		

3. Сведения о характеристиках уточняемого земельного участка с кадастровым номером 13:20:0112008:684 :

№ п/п	Наименование характеристики земельного участка	Значение характеристики
-------	--	-------------------------

1	2	3
1.	Адрес земельного участка	—
1.1.	Сведения о местоположении земельного участка (при отсутствии адреса) в структурированном в соответствии с федеральной информационной адресной системой виде	Российская Федерация, Республика Мордовия, Теньгушевский р-н, Теньгушево с, Веденяпина ул, 34
1.2.	Дополнительные сведения о местоположении земельного участка	—
2.	Площадь земельного участка ± величина погрешности определения (вычисления) площади ($P \pm \Delta P$), м ²	2 925 ± 19,00
3.	Формула, примененная для вычисления предельной погрешности определения площади земельного участка, с подставленными значениями и итоговые (вычисленные) значения	$3,5*0,10*\sqrt{(2\ 925,00)} = 19$
4.	Площадь земельного участка согласно сведениям Единого государственного реестра недвижимости (Ркад), м ²	2 900,00
5.	Оценка расхождения P и Ркад ($P - P_{кад}$), м ²	25
6.	Предельный минимальный и максимальный размеры земельного участка (Pмин и Pмакс), м ²	— —
7.	Вид (виды) разрешенного использования	Для ведения личного подсобного хозяйства
7.1.	Дополнительные сведения об использовании земельного участка	—
8.	Кадастровый или иной государственный учетный номер (инвентарный) здания, сооружения, объекта незавершенного строительства, расположенного на земельном участке	13:20:0112008:2404
9.	Сведения о земельных участках (землях общего пользования, территории общего пользования), посредством которых обеспечивается доступ	—
10.	Иные сведения	—
4. Пояснения к сведениям об уточняемом земельном участке с кадастровым номером		13:20:0112008:684 :
1.	—	—

1. Сведения о характерных точках границ уточняемого земельного участка с кадастровым номером

13:20:0112008:686

Система координат

МСК-13, зона 1

Зона №

1

Обозначение характерных точек границ	Координаты, м				Метод определения координат	Формулы, примененные для расчета средней квадратической погрешности определения координат характерных точек границ (Mt), с подставленными в такие формулы значениями и итоговые (вычисленные) значения Mt, м	Описание закрепления точки
	содержатся в Едином государственном реестре недвижимости		определены в результате выполнения комплексных кадастровых работ				
	X	Y	X	Y			
1	2	3	4	5	6	7	8
н66769 У	—	—	458 978,83	1 132 405,42	—	—	—
н66770 У	—	—	458 972,25	1 132 414,77			
н66771 У	—	—	458 959,44	1 132 428,64			
н66772 У	—	—	458 951,30	1 132 437,89			
н66773 У	—	—	458 942,72	1 132 447,64			
н66774 У	—	—	458 934,34	1 132 455,98			
н66775 У	—	—	458 908,50	1 132 481,70			
н66776 У	—	—	458 903,59	1 132 486,58			
н66777 У	—	—	458 899,51	1 132 491,06			
н66778 У	—	—	458 894,32	1 132 496,75			
н66779 У	—	—	458 898,91	1 132 500,94			
н66780 У	—	—	458 896,65	1 132 503,42			

1	2	3	4	5	6	7	8	
н66781 У	—	—	458 902,39	1 132 508,65				
н66782 У	—	—	458 904,36	1 132 506,49				
н66783 У	—	—	458 907,83	1 132 509,66				
н66784 У	—	—	458 915,22	1 132 501,83				
н66785 У	—	—	458 917,76	1 132 504,23				
н66786 У	—	—	458 933,24	1 132 489,36				
н66787 У	—	—	458 951,59	1 132 472,52				
н66797 У	—	—	459 003,21	1 132 424,64				0,30
н66798 У	—	—	458 998,37	1 132 418,37				
н66799 У	—	—	458 986,67	1 132 409,41				
н66769 У	—	—	458 978,83	1 132 405,42				

2. Сведения о частях границ уточняемого земельного участка с кадастровым номером 13:20:0112008:686 :

Обозначение части границ		Горизонтальное проложение (S), м	Описание прохождения части границ	Сведения о согласовании местоположения границ (согласовано/спорное)
от т.	до т.			
1	2	3	4	5
н66769У	н66770У	11,43	—	согласовано
н66770У	н66771У	18,88		
н66771У	н66772У	12,32		
н66772У	н66773У	12,99		
н66773У	н66774У	11,82		
н66774У	н66775У	36,46		
н66775У	н66776У	6,92		
н66776У	н66777У	6,06		
н66777У	н66778У	7,70		

1	2	3	4	5
н66778У	н66779У	6,21	—	согласовано
н66779У	н66780У	3,36		
н66780У	н66781У	7,77		
н66781У	н66782У	2,92		
н66782У	н66783У	4,70		
н66783У	н66784У	10,77		
н66784У	н66785У	3,49		
н66785У	н66786У	21,47		
н66786У	н66787У	24,91		
н66787У	н66797У	70,41		
н66797У	н66798У	7,92		
н66798У	н66799У	14,74		
н66799У	н66769У	8,80		

3. Сведения о характеристиках уточняемого земельного участка с кадастровым номером 13:20:0112008:686 :

№ п/п	Наименование характеристики земельного участка	Значение характеристики
1	2	3
1.	Адрес земельного участка	—
1.1.	Сведения о местоположении земельного участка (при отсутствии адреса) в структурированном в соответствии с федеральной информационной адресной системой виде	Российская Федерация, Республика Мордовия, Теньгушевский р-н, Теньгушево с, Веденяпина ул, д 30
1.2.	Дополнительные сведения о местоположении земельного участка	—
2.	Площадь земельного участка ± величина погрешности определения (вычисления) площади ($P \pm \Delta P$), м ²	3 170 ± 20,00
3.	Формула, примененная для вычисления предельной погрешности определения площади земельного участка, с подставленными значениями и итоговые (вычисленные) значения	$3,5*0,10*\sqrt{(3\ 170,00)} = 20$
4.	Площадь земельного участка согласно сведениям Единого государственного реестра недвижимости (Ркад), м ²	2 900,00
5.	Оценка расхождения Р и Ркад ($P - P_{кад}$), м ²	270
6.	Предельный минимальный и максимальный размеры земельного участка ($P_{мин}$ и $P_{макс}$), м ²	— —
7.	Вид (виды) разрешенного использования	Для ведения личного подсобного хозяйства

1	2	3
7.1.	Дополнительные сведения об использовании земельного участка	—
8.	Кадастровый или иной государственный учетный номер (инвентарный) здания, сооружения, объекта незавершенного строительства, расположенного на земельном участке	13:20:0112008:2640
9.	Сведения о земельных участках (землях общего пользования, территории общего пользования), посредством которых обеспечивается доступ	—
10.	Иные сведения	—

4. Пояснения к сведениям об уточняемом земельном участке с кадастровым номером 13:20:0112008:686 :

1.	—
----	---

1. Сведения о характерных точках границ уточняемого земельного участка с кадастровым номером 13:20:0112008:687 :
Система координат МСК-13, зона 1 Зона № 1

Обозначение характерных точек границ	Координаты, м				Метод определения координат	Формулы, примененные для расчета средней квадратической погрешности определения координат характерных точек границ (Mt), с подставленными в такие формулы значениями и итоговые (вычисленные) значения Mt, м	Описание закрепления точки
	содержатся в Едином государственном реестре недвижимости		определены в результате выполнения комплексных кадастровых работ				
	X	Y	X	Y			
1	2	3	4	5	6	7	8
н66118 У	—	—	458 932,05	1 132 530,87	—	—	—
н66805 У	—	—	458 929,21	1 132 533,47			
н66806 У	—	—	458 921,36	1 132 526,22			
н66807 У	—	—	458 923,96	1 132 523,40			
н66790 У	—	—	458 919,88	1 132 519,65			
н66789 У	—	—	458 922,71	1 132 516,45			

1	2	3	4	5	6	7	8
н66788 У	—	—	458 929,15	1 132 509,15	—	—	—
833	—	—	458 932,55	1 132 511,74		0,30	
н66795 У	—	—	458 938,42	1 132 505,03		—	
н66794 У	—	—	458 942,35	1 132 500,58		—	
830	—	—	458 963,49	1 132 476,66		0,30	
н66809 У	—	—	459 003,94	1 132 437,52		—	
н66808 У	—	—	459 013,54	1 132 446,15		—	
н66125 У	—	—	458 983,52	1 132 477,86		—	
н66124 У	—	—	458 968,42	1 132 492,32		—	
н66123 У	—	—	458 963,51	1 132 497,60		—	
н66122 У	—	—	458 959,01	1 132 502,44		—	
н66121 У	—	—	458 951,07	1 132 510,33		—	
н66120 У	—	—	458 942,91	1 132 518,74		—	
н66119 У	—	—	458 938,78	1 132 522,60		—	
н66118 У	—	—	458 932,05	1 132 530,87		—	

2. Сведения о частях границ уточняемого земельного участка с кадастровым номером 13:20:0112008:687 :

Обозначение части границ		Горизонтальное проложение (S), м	Описание прохождения части границ	Сведения о согласовании местоположения границ (согласовано/спорное)
от т.	до т.			
1	2	3	4	5
н66118У	н66805У	3,85	—	согласовано
н66805У	н66806У	10,69		
н66806У	н66807У	3,84		

1	2	3	4	5
н66807У	н66790У	5,54	—	согласовано
н66790У	н66789У	4,27		
н66789У	н66788У	9,73		
н66788У	833	4,27		
833	н66795У	8,92		
н66795У	н66794У	5,94		
н66794У	830	31,92		
830	н66809У	56,29		
н66809У	н66808У	12,91		
н66808У	н66125У	43,67		
н66125У	н66124У	20,91		
н66124У	н66123У	7,21		
н66123У	н66122У	6,61		
н66122У	н66121У	11,19		
н66121У	н66120У	11,72		
н66120У	н66119У	5,65		
н66119У	н66118У	10,66		

3. Сведения о характеристиках уточняемого земельного участка с кадастровым номером 13:20:0112008:687 :

№ п/п	Наименование характеристики земельного участка	Значение характеристики
1	2	3
1.	Адрес земельного участка	—
1.1.	Сведения о местоположении земельного участка (при отсутствии адреса) в структурированном в соответствии с федеральной информационной адресной системой виде	Российская Федерация, Республика Мордовия, Теньгушевский р-н, Теньгушево с, Веденяпина ул, 24
1.2.	Дополнительные сведения о местоположении земельного участка	—
2.	Площадь земельного участка ± величина погрешности определения (вычисления) площади ($P \pm \Delta P$), м ²	1 699 ± 14,00
3.	Формула, примененная для вычисления предельной погрешности определения площади земельного участка, с подставленными значениями и итоговые (вычисленные) значения	$3,5 * 0,10 * \sqrt{(1\ 699,00)} = 14$
4.	Площадь земельного участка согласно сведениям Единого государственного реестра недвижимости (Ркад), м ²	1 500,00

1	2	3
5.	Оценка расхождения Р и Ркад (Р - Ркад), м ²	199
6.	Предельный минимальный и максимальный размеры земельного участка (Рмин и Рмакс), м ²	— —
7.	Вид (виды) разрешенного использования	Для ведения личного подсобного хозяйства
7.1.	Дополнительные сведения об использовании земельного участка	—
8.	Кадастровый или иной государственный учетный номер (инвентарный) здания, сооружения, объекта незавершенного строительства, расположенного на земельном участке	13:20:0112007:2222
9.	Сведения о земельных участках (землях общего пользования, территории общего пользования), посредством которых обеспечивается доступ	—
10.	Иные сведения	—

4. Пояснения к сведениям об уточняемом земельном участке с кадастровым номером 13:20:0112008:687 :

1.	—
----	---

1. Сведения о характерных точках границ уточняемого земельного участка с кадастровым номером 13:20:0112008:691 :

Система координат МСК-13, зона 1 Зона № 1

Обозначение характерных точек границ	Координаты, м				Метод определения координат	Формулы, примененные для расчета средней квадратической погрешности определения координат характерных точек границ (Mt), с подставленными в такие формулы значениями и итоговые (вычисленные) значения Mt, м	Описание закрепления точки
	содержатся в Едином государственном реестре недвижимости		определены в результате выполнения комплексных кадастровых работ				
	X	Y	X	Y			
1	2	3	4	5	6	7	8
н66090 У	—	—	459 032,91	1 132 638,80	—	—	—
н66097 У	—	—	459 029,96	1 132 640,83			
н66098 У	—	—	459 020,92	1 132 630,85			
н66099 У	—	—	459 022,63	1 132 629,23			

1	2	3	4	5	6	7	8
н66102 У	—	—	459 020,81	1 132 627,08	—	—	—
13586	—	—	459 021,62	1 132 626,42		0,10	Долговременный межевой знак
13585	—	—	459 046,98	1 132 600,63			
13584	—	—	459 062,88	1 132 584,43			
н66100 У	—	—	459 111,71	1 132 538,17		—	
н66096 У	—	—	459 122,82	1 132 547,78			
н66095 У	—	—	459 072,78	1 132 599,35			
н66094 У	—	—	459 064,69	1 132 608,29			
н66093 У	—	—	459 054,15	1 132 618,61			
н66101 У	—	—	459 051,89	1 132 621,00			
н66092 У	—	—	459 049,63	1 132 623,39			
н66091 У	—	—	459 049,28	1 132 622,86			
н66090 У	—	—	459 032,91	1 132 638,80			

2. Сведения о частях границ уточняемого земельного участка с кадастровым номером 13:20:0112008:691 :

Обозначение части границ		Горизонтальное проложение (S), м	Описание прохождения части границ	Сведения о согласовании местоположения границ (согласовано/спорное)
от т.	до т.			
1	2	3	4	5
н66090У	н66097У	3,58	—	согласовано
н66097У	н66098У	13,47		
н66098У	н66099У	2,36		
н66099У	н66102У	2,82		
н66102У	13586	1,04		

1	2	3	4	5
13586	13585	36,17	—	согласовано
13585	13584	22,70		
13584	н66100У	67,26		
н66100У	н66096У	14,69		
н66096У	н66095У	71,86		
н66095У	н66094У	12,06		
н66094У	н66093У	14,75		
н66093У	н66101У	3,29		
н66101У	н66092У	3,29		
н66092У	н66091У	0,64		
н66091У	н66090У	22,85		

3. Сведения о характеристиках уточняемого земельного участка с кадастровым номером 13:20:0112008:691 :

№ п/п	Наименование характеристики земельного участка	Значение характеристики
1	2	3
1.	Адрес земельного участка	—
1.1.	Сведения о местоположении земельного участка (при отсутствии адреса) в структурированном в соответствии с федеральной информационной адресной системой виде	Российская Федерация, Республика Мордовия, Теньгушевский р-н, Теньгушево с, Веденяпина ул, д 12
1.2.	Дополнительные сведения о местоположении земельного участка	—
2.	Площадь земельного участка ± величина погрешности определения (вычисления) площади ($P \pm \Delta P$), м ²	2 176 ± 16,00
3.	Формула, примененная для вычисления предельной погрешности определения площади земельного участка, с подставленными значениями и итоговые (вычисленные) значения	$3,5*0,10*\sqrt{(2\ 176,00)} = 16$
4.	Площадь земельного участка согласно сведениям Единого государственного реестра недвижимости (Ркад), м ²	2 000,00
5.	Оценка расхождения Р и Ркад ($P - P_{кад}$), м ²	176
6.	Предельный минимальный и максимальный размеры земельного участка ($P_{мин}$ и $P_{макс}$), м ²	— —
7.	Вид (виды) разрешенного использования	Для ведения личного подсобного хозяйства
7.1.	Дополнительные сведения об использовании земельного участка	—

1	2	3
8.	Кадастровый или иной государственный учетный номер (инвентарный) здания, сооружения, объекта незавершенного строительства, расположенного на земельном участке	13:20:0112007:2194
9.	Сведения о земельных участках (землях общего пользования, территории общего пользования), посредством которых обеспечивается доступ	—
10.	Иные сведения	—

4. Пояснения к сведениям об уточняемом земельном участке с кадастровым номером 13:20:0112008:691 :

1.	—
----	---

1. Сведения о характерных точках границ уточняемого земельного участка с кадастровым номером 13:20:0112008:692 :

Система координат МСК-13, зона 1 Зона № 1

Обозначение характерных точек границ	Координаты, м				Метод определения координат	Формулы, примененные для расчета средней квадратической погрешности определения координат характерных точек границ (Mt), с подставленными в такие формулы значениями и итоговые (вычисленные) значения Mt, м	Описание закрепления точки
	содержатся в Едином государственном реестре недвижимости		определены в результате выполнения комплексных кадастровых работ				
	X	Y	X	Y			
1	2	3	4	5	6	7	8
н66085 У	—	—	459 042,84	1 132 653,02	—	—	—
н66087 У	—	—	459 041,35	1 132 654,35			
н66088 У	—	—	459 033,46	1 132 645,51			
н66089 У	—	—	459 036,53	1 132 642,56			
н66090 У	—	—	459 032,91	1 132 638,80			
н66091 У	—	—	459 049,28	1 132 622,86			
н66092 У	—	—	459 049,63	1 132 623,39			

1	2	3	4	5	6	7	8
н66093 У	—	—	459 054,15	1 132 618,61	—	—	—
н66094 У	—	—	459 064,69	1 132 608,29			
н66095 У	—	—	459 072,78	1 132 599,35			
н66096 У	—	—	459 122,82	1 132 547,78			
13598	—	—	459 140,13	1 132 560,74			
13597	—	—	459 081,83	1 132 616,92			
н66086 У	—	—	459 058,41	1 132 639,10			
н66085 У	—	—	459 042,84	1 132 653,02			
						0,30	
						—	

2. Сведения о частях границ уточняемого земельного участка с кадастровым номером 13:20:0112008:692 :

Обозначение части границ		Горизонтальное проложение (S), м	Описание прохождения части границ	Сведения о согласовании местоположения границ (согласовано/спорное)
от т.	до т.			
1	2	3	4	5
н66085У	н66087У	2,00	—	согласовано
н66087У	н66088У	11,85		
н66088У	н66089У	4,26		
н66089У	н66090У	5,22		
н66090У	н66091У	22,85		
н66091У	н66092У	0,64		
н66092У	н66093У	6,58		
н66093У	н66094У	14,75		
н66094У	н66095У	12,06		
н66095У	н66096У	71,86		
н66096У	13598	21,62		
13598	13597	80,96		
13597	н66086У	32,26		
н66086У	н66085У	20,89		

3. Сведения о характеристиках уточняемого земельного участка с кадастровым номером 13:20:0112008:692 :

№ п/п	Наименование характеристики земельного участка	Значение характеристики
-------	--	-------------------------

1	2	3
1.	Адрес земельного участка	—
1.1.	Сведения о местоположении земельного участка (при отсутствии адреса) в структурированном в соответствии с федеральной информационной адресной системой виде	Российская Федерация, Республика Мордовия, Теньгушевский р-н, Теньгушево с, Веденяпина ул, д 10
1.2.	Дополнительные сведения о местоположении земельного участка	—
2.	Площадь земельного участка ± величина погрешности определения (вычисления) площади ($P \pm \Delta P$), м ²	2 542 ± 18,00
3.	Формула, примененная для вычисления предельной погрешности определения площади земельного участка, с подставленными значениями и итоговые (вычисленные) значения	$3,5*0,10*\sqrt{(2\ 542,00)} = 18$
4.	Площадь земельного участка согласно сведениям Единого государственного реестра недвижимости (Ркад), м ²	2 500,00
5.	Оценка расхождения Р и Ркад ($P - P_{кад}$), м ²	42
6.	Предельный минимальный и максимальный размеры земельного участка (Рмин и Рмакс), м ²	— —
7.	Вид (виды) разрешенного использования	Для ведения личного подсобного хозяйства
7.1.	Дополнительные сведения об использовании земельного участка	—
8.	Кадастровый или иной государственный учетный номер (инвентарный) здания, сооружения, объекта незавершенного строительства, расположенного на земельном участке	13:20:0112008:2425
9.	Сведения о земельных участках (землях общего пользования, территории общего пользования), посредством которых обеспечивается доступ	—
10.	Иные сведения	—
4. Пояснения к сведениям об уточняемом земельном участке с кадастровым номером		13:20:0112008:692 :
1.	—	—

1. Сведения о характерных точках границ уточняемого земельного участка с кадастровым номером 13:20:0112008:694 :
 Система координат МСК-13, зона 1 Зона № 1

Обозначение характерных точек границ	Координаты, м				Метод определения координат	Формулы, примененные для расчета средней квадратической погрешности определения координат характерных точек границ (Mt), с подставленными в такие формулы значениями и итоговые (вычисленные) значения Mt, м	Описание закрепления точки
	содержатся в Едином государственном реестре недвижимости		определены в результате выполнения комплексных кадастровых работ				
	X	Y	X	Y			
1	2	3	4	5	6	7	8
н66069 У	—	—	459 071,74	1 132 679,92	—	—	—
н66072 У	—	—	459 067,91	1 132 676,26			
н66073 У	—	—	459 065,63	1 132 678,03			
н66074 У	—	—	459 060,41	1 132 672,35			
н66075 У	—	—	459 062,43	1 132 670,77			
н66076 У	—	—	459 058,19	1 132 666,37			
н66077 У	—	—	459 062,43	1 132 661,96			
н66078 У	—	—	459 064,41	1 132 660,35			
н66079 У	—	—	459 076,79	1 132 648,39			
н66080 У	—	—	459 080,54	1 132 644,61			
н66081 У	—	—	459 086,42	1 132 639,21			
13600	—	—	459 094,93	1 132 630,86			
13599	—	—	459 155,03	1 132 573,27			

1	2	3	4	5	6	7	8
н66083 У	—	—	459 165,82	1 132 583,61	—	—	—
н66059 У	—	—	459 108,60	1 132 645,90			
н66058 У	—	—	459 105,84	1 132 648,46			
н66057 У	—	—	459 104,38	1 132 649,95			
н66056 У	—	—	459 101,41	1 132 652,69			
н66055 У	—	—	459 090,53	1 132 662,34			
н66054 У	—	—	459 084,66	1 132 667,83			
н66053 У	—	—	459 079,98	1 132 672,21			
н66069 У	—	—	459 071,74	1 132 679,92			

2. Сведения о частях границ уточняемого земельного участка с кадастровым номером 13:20:0112008:694 **:**

Обозначение части границ		Горизонтальное проложение (S), м	Описание прохождения части границ	Сведения о согласовании местоположения границ (согласовано/спорное)
от т.	до т.			
1	2	3	4	5
н66069У	н66072У	5,30	—	согласовано
н66072У	н66073У	2,89		
н66073У	н66074У	7,71		
н66074У	н66075У	2,56		
н66075У	н66076У	6,11		
н66076У	н66077У	6,12		
н66077У	н66078У	2,55		
н66078У	н66079У	17,21		
н66079У	н66080У	5,32		
н66080У	н66081У	7,98		
н66081У	13600	11,92		
13600	13599	83,24		

1	2	3	4	5
13599	н66083У	14,94	—	согласовано
н66083У	н66059У	84,58		
н66059У	н66058У	3,76		
н66058У	н66057У	2,09		
н66057У	н66056У	4,04		
н66056У	н66055У	14,54		
н66055У	н66054У	8,04		
н66054У	н66053У	6,41		
н66053У	н66069У	11,28		

3. Сведения о характеристиках уточняемого земельного участка с кадастровым номером 13:20:0112008:694 :

№ п/п	Наименование характеристики земельного участка	Значение характеристики
1	2	3
1.	Адрес земельного участка	—
1.1.	Сведения о местоположении земельного участка (при отсутствии адреса) в структурированном в соответствии с федеральной информационной адресной системой виде	Российская Федерация, Республика Мордовия, Теньгушевский р-н, Теньгушево с, Веденяпина ул, 6
1.2.	Дополнительные сведения о местоположении земельного участка	—
2.	Площадь земельного участка ± величина погрешности определения (вычисления) площади ($P \pm \Delta P$), м ²	2 498 ± 17,00
3.	Формула, примененная для вычисления предельной погрешности определения площади земельного участка, с подставленными значениями и итоговые (вычисленные) значения	$3,5 * 0,10 * \sqrt{(2\ 498,00)} = 17$
4.	Площадь земельного участка согласно сведениям Единого государственного реестра недвижимости (Ркад), м ²	2 300,00
5.	Оценка расхождения Р и Ркад ($P - P_{кад}$), м ²	198
6.	Предельный минимальный и максимальный размеры земельного участка (Рмин и Рмакс), м ²	— —
7.	Вид (виды) разрешенного использования	Для ведения личного подсобного хозяйства
7.1.	Дополнительные сведения об использовании земельного участка	—
8.	Кадастровый или иной государственный учетный номер (инвентарный) здания, сооружения, объекта незавершенного строительства, расположенного на земельном участке	13:20:0112007:2187

1	2	3
9.	Сведения о земельных участках (землях общего пользования, территории общего пользования), посредством которых обеспечивается доступ	—
10.	Иные сведения	—

4. Пояснения к сведениям об уточняемом земельном участке с кадастровым номером 13:20:0112008:694 :

1.	—
----	---

1. Сведения о характерных точках границ уточняемого земельного участка с кадастровым номером 13:20:0112008:696 :
Система координат МСК-13, зона 1 Зона № 1

Обозначение характерных точек границ	Координаты, м				Метод определения координат	Формулы, примененные для расчета средней квадратической погрешности определения координат характерных точек границ (Mt), с подставленными в такие формулы значениями и итоговые (вычисленные) значения Mt, м	Описание закрепления точки
	содержатся в Едином государственном реестре недвижимости		определены в результате выполнения комплексных кадастровых работ				
	X	Y	X	Y			
1	2	3	4	5	6	7	8
н66297 У	—	—	459 269,58	1 132 702,33	—	—	—
н66298 У	—	—	459 281,65	1 132 689,68			
н66299 У	—	—	459 286,26	1 132 694,22			
н66300 У	—	—	459 301,98	1 132 674,89			
н66301 У	—	—	459 326,82	1 132 692,86			
н66302 У	—	—	459 306,49	1 132 730,56			
н66297 У	—	—	459 269,58	1 132 702,33			

2. Сведения о частях границ уточняемого земельного участка с кадастровым номером 13:20:0112008:696 :

Обозначение части границ		Горизонтальное проложение (S), м	Описание прохождения части границ	Сведения о согласовании местоположения границ (согласовано/спорное)
от т.	до т.			

1	2	3	4	5
н66297У	н66298У	17,48	—	согласовано
н66298У	н66299У	6,47		
н66299У	н66300У	24,92		
н66300У	н66301У	30,66		
н66301У	н66302У	42,83		
н66302У	н66297У	46,47		

3. Сведения о характеристиках уточняемого земельного участка с кадастровым номером 13:20:0112008:696 :

№ п/п	Наименование характеристики земельного участка	Значение характеристики
1	2	3
1.	Адрес земельного участка	—
1.1.	Сведения о местоположении земельного участка (при отсутствии адреса) в структурированном в соответствии с федеральной информационной адресной системой виде	Российская Федерация, Республика Мордовия, Теньгушевский р-н, Теньгушево с, Веденяпина ул, 1а
1.2.	Дополнительные сведения о местоположении земельного участка	—
2.	Площадь земельного участка ± величина погрешности определения (вычисления) площади ($P \pm \Delta P$), м ²	1 574 ± 14,00
3.	Формула, примененная для вычисления предельной погрешности определения площади земельного участка, с подставленными значениями и итоговые (вычисленные) значения	$3,5*0,10*\sqrt{(1\ 574,00)} = 14$
4.	Площадь земельного участка согласно сведениям Единого государственного реестра недвижимости (Ркад), м ²	1 500,00
5.	Оценка расхождения Р и Ркад ($P - P_{кад}$), м ²	74
6.	Предельный минимальный и максимальный размеры земельного участка (Рмин и Рмакс), м ²	— —
7.	Вид (виды) разрешенного использования	Для ведения личного подсобного хозяйства
7.1.	Дополнительные сведения об использовании земельного участка	—
8.	Кадастровый или иной государственный учетный номер (инвентарный) здания, сооружения, объекта незавершенного строительства, расположенного на земельном участке	—
9.	Сведения о земельных участках (землях общего пользования, территории общего пользования), посредством которых обеспечивается доступ	—
10.	Иные сведения	—

4. Пояснения к сведениям об уточняемом земельном участке с кадастровым номером 13:20:0112008:696 :

1. —

1. Сведения о характерных точках границ уточняемого земельного участка с кадастровым номером 13:20:0112008:697 :

Система координат МСК-13, зона 1 Зона № 1

Обозначение характерных точек границ	Координаты, м				Метод определения координат	Формулы, примененные для расчета средней квадратической погрешности определения координат характерных точек границ (Mt), с подставленными в такие формулы значениями и итоговые (вычисленные) значения Mt, м	Описание закрепления точки
	содержатся в Едином государственном реестре недвижимости		определены в результате выполнения комплексных кадастровых работ				
	X	Y	X	Y			
1	2	3	4	5	6	7	8
н66147 У	—	—	459 042,81	1 132 703,16	—	—	—
н66148 У	—	—	459 044,04	1 132 699,47		—	—
13615	—	—	459 056,11	1 132 688,53		0,10	Долговременный межевой знак
н66150 О	—	—	459 066,85	1 132 699,21		—	—
н66151 О	—	—	459 076,43	1 132 709,80			
н66152 О	—	—	459 079,08	1 132 712,73			
н66153 О	—	—	459 085,65	1 132 721,35			
н66154 О	—	—	459 086,92	1 132 723,01			
н66155 О	—	—	459 064,96	1 132 732,44			
н66161 У	—	—	459 029,64	1 132 742,73		0,10	—
н66162 У	—	—	459 017,02	1 132 727,41			

1	2	3	4	5	6	7	8
н66147 У	—	—	459 042,81	1 132 703,16	—	—	—

2. Сведения о частях границ уточняемого земельного участка с кадастровым номером 13:20:0112008:697 :

Обозначение части границ		Горизонтальное проложение (S), м	Описание прохождения части границ	Сведения о согласовании местоположения границ (согласовано/спорное)
от т.	до т.			
1	2	3	4	5
н66147У	н66148У	3,89	—	согласовано
н66148У	13615	16,29		
13615	н66150О	15,15		
н66150О	н66151О	14,28		
н66151О	н66152О	3,95		
н66152О	н66153О	10,84		
н66153О	н66154О	2,09		
н66154О	н66155О	23,90		
н66155О	н66161У	36,79		
н66161У	н66162У	19,85		
н66162У	н66147У	35,40		

3. Сведения о характеристиках уточняемого земельного участка с кадастровым номером 13:20:0112008:697 :

№ п/п	Наименование характеристики земельного участка	Значение характеристики
1	2	3
1.	Адрес земельного участка	—
1.1.	Сведения о местоположении земельного участка (при отсутствии адреса) в структурированном в соответствии с федеральной информационной адресной системой виде	Российская Федерация, Республика Мордовия, Теньгушевский р-н, Теньгушево с, Веденяпина ул, д 1
1.2.	Дополнительные сведения о местоположении земельного участка	—
2.	Площадь земельного участка ± величина погрешности определения (вычисления) площади ($P \pm \Delta P$), м ²	1 908 ± 15,00
3.	Формула, примененная для вычисления предельной погрешности определения площади земельного участка, с подставленными значениями и итоговые (вычисленные) значения	$3,5 * 0,10 * \sqrt{(1\ 908,00)} = 15$
4.	Площадь земельного участка согласно сведениям Единого государственного реестра недвижимости (Ркад), м ²	1 800,00

1	2	3
5.	Оценка расхождения Р и Ркад (Р - Ркад), м ²	108
6.	Предельный минимальный и максимальный размеры земельного участка (Рмин и Рмакс), м ²	— —
7.	Вид (виды) разрешенного использования	Для ведения личного подсобного хозяйства
7.1.	Дополнительные сведения об использовании земельного участка	—
8.	Кадастровый или иной государственный учетный номер (инвентарный) здания, сооружения, объекта незавершенного строительства, расположенного на земельном участке	13:20:0112008:2376
9.	Сведения о земельных участках (землях общего пользования, территории общего пользования), посредством которых обеспечивается доступ	—
10.	Иные сведения	—

4. Пояснения к сведениям об уточняемом земельном участке с кадастровым номером 13:20:0112008:697 :

1.	—
----	---

1. Сведения о характерных точках границ уточняемого земельного участка с кадастровым номером 13:20:0112008:700 :

Система координат МСК-13, зона 1 Зона № 1

Обозначение характерных точек границ	Координаты, м				Метод определения координат	Формулы, примененные для расчета средней квадратической погрешности определения координат характерных точек границ (Mt), с подставленными в такие формулы значениями и итоговые (вычисленные) значения Mt, м	Описание закрепления точки
	содержатся в Едином государственном реестре недвижимости		определены в результате выполнения комплексных кадастровых работ				
	X	Y	X	Y			
1	2	3	4	5	6	7	8
н66172 У	—	—	459 022,12	1 132 653,85	—	—	—
н66173 У	—	—	459 019,63	1 132 656,58			
н66174 У	—	—	459 008,06	1 132 667,35			
н66175 У	—	—	459 008,50	1 132 667,85			

1	2	3	4	5	6	7	8
н66176 У	—	—	458 990,50	1 132 683,85	—	—	—
н66177 У	—	—	458 983,76	1 132 690,33			
н66178 У	—	—	458 960,77	1 132 711,01			
н66179 У	—	—	458 935,02	1 132 735,52			
н66180 У	—	—	458 923,37	1 132 725,59			
11177	—	—	458 926,84	1 132 721,64		0,10	-
11176	—	—	458 950,84	1 132 694,46			
н66181 У	—	—	458 974,56	1 132 667,18		—	
н66182 У	—	—	458 979,16	1 132 663,03			
н66183 У	—	—	458 991,57	1 132 649,61			
н66184 У	—	—	459 001,47	1 132 638,69			
н66186 У	—	—	459 005,97	1 132 633,99			
н66189 У	—	—	459 023,32	1 132 652,68			
н66172 У	—	—	459 022,12	1 132 653,85			

2. Сведения о частях границ уточняемого земельного участка с кадастровым номером 13:20:0112008:700 :

Обозначение части границ		Горизонтальное проложение (S), м	Описание прохождения части границ	Сведения о согласовании местоположения границ (согласовано/спорное)
от т.	до т.			
1	2	3	4	5
н66172У	н66173У	3,69	—	согласовано
н66173У	н66174У	15,81		
н66174У	н66175У	0,67		
н66175У	н66176У	24,08		
н66176У	н66177У	9,35		

1	2	3	4	5
н66177У	н66178У	30,92	—	согласовано
н66178У	н66179У	35,55		
н66179У	н66180У	15,31		
н66180У	11177	5,26		
11177	11176	36,26		
11176	н66181У	36,15		
н66181У	н66182У	6,20		
н66182У	н66183У	18,28		
н66183У	н66184У	14,74		
н66184У	н66186У	6,51		
н66186У	н66189У	25,50		
н66189У	н66172У	1,68		

3. Сведения о характеристиках уточняемого земельного участка с кадастровым номером 13:20:0112008:700 :

№ п/п	Наименование характеристики земельного участка	Значение характеристики
1	2	3
1.	Адрес земельного участка	—
1.1.	Сведения о местоположении земельного участка (при отсутствии адреса) в структурированном в соответствии с федеральной информационной адресной системой виде	Российская Федерация, Республика Мордовия, Теньгушевский р-н, Теньгушево с, Веденяпина ул, д 7
1.2.	Дополнительные сведения о местоположении земельного участка	—
2.	Площадь земельного участка ± величина погрешности определения (вычисления) площади ($P \pm \Delta P$), м ²	2 560 ± 18,00
3.	Формула, примененная для вычисления предельной погрешности определения площади земельного участка, с подставленными значениями и итоговые (вычисленные) значения	$3,5*0,10*\sqrt{(2\ 560,00)} = 18$
4.	Площадь земельного участка согласно сведениям Единого государственного реестра недвижимости (Ркад), м ²	2 600,00
5.	Оценка расхождения Р и Ркад ($P - P_{кад}$), м ²	40
6.	Предельный минимальный и максимальный размеры земельного участка (Рмин и Рмакс), м ²	— —
7.	Вид (виды) разрешенного использования	Для ведения личного подсобного хозяйства
7.1.	Дополнительные сведения об использовании земельного участка	—

1	2	3
8.	Кадастровый или иной государственный учетный номер (инвентарный) здания, сооружения, объекта незавершенного строительства, расположенного на земельном участке	13:20:0112007:2176
9.	Сведения о земельных участках (землях общего пользования, территории общего пользования), посредством которых обеспечивается доступ	—
10.	Иные сведения	—

4. Пояснения к сведениям об уточняемом земельном участке с кадастровым номером 13:20:0112008:700 :

1.	—
----	---

1. Сведения о характерных точках границ уточняемого земельного участка с кадастровым номером 13:20:0112008:703 :
 Система координат МСК-13, зона 1 Зона № 1

Обозначение характерных точек границ	Координаты, м				Метод определения координат	Формулы, примененные для расчета средней квадратической погрешности определения координат характерных точек границ (Mt), с подставленными в такие формулы значениями и итоговые (вычисленные) значения Mt, м	Описание закрепления точки
	содержатся в Едином государственном реестре недвижимости		определены в результате выполнения комплексных кадастровых работ				
	X	Y	X	Y			
1	2	3	4	5	6	7	8
н66206 У	—	—	458 980,14	1 132 606,05	—	—	—
н13664 У	—	—	458 957,40	1 132 629,72		0,10	
н66219 У	—	—	458 939,52	1 132 651,52		—	
н66210 У	—	—	458 929,19	1 132 645,36			
н66212 У	—	—	458 936,92	1 132 625,33			
н66213 У	—	—	458 943,15	1 132 612,30			
н66236 У	—	—	458 924,94	1 132 583,09		0,30	

1	2	3	4	5	6	7	8
н66230 У	—	—	458 929,41	1 132 579,16	—	—	—
н66229 У	—	—	458 930,59	1 132 578,28			
н66228 У	—	—	458 939,34	1 132 571,72			
н66227 У	—	—	458 943,28	1 132 568,01			
н66216 У	—	—	458 956,83	1 132 582,26			
н66217 У	—	—	458 965,85	1 132 591,61			
н66218 У	—	—	458 972,87	1 132 601,10			
н66206 У	—	—	458 980,14	1 132 606,05			

2. Сведения о частях границ уточняемого земельного участка с кадастровым номером 13:20:0112008:703 :

Обозначение части границ		Горизонтальное проложение (S), м	Описание прохождения части границ	Сведения о согласовании местоположения границ (согласовано/спорное)
от т.	до т.			
1	2	3	4	5
н66206У	н13664У	32,82	—	согласовано
н13664У	н66219У	28,19		
н66219У	н66210У	12,03		
н66210У	н66212У	21,47		
н66212У	н66213У	14,44		
н66213У	н66236У	34,42		
н66236У	н66230У	5,95		
н66230У	н66229У	1,47		
н66229У	н66228У	10,94		
н66228У	н66227У	5,41		
н66227У	н66216У	19,66		
н66216У	н66217У	12,99		
н66217У	н66218У	11,80		
н66218У	н66206У	8,80		

3. Сведения о характеристиках уточняемого земельного участка с кадастровым номером 13:20:0112008:703 :

№ п/п	Наименование характеристики земельного участка	Значение характеристики
1	2	3
1.	Адрес земельного участка	—
1.1.	Сведения о местоположении земельного участка (при отсутствии адреса) в структурированном в соответствии с федеральной информационной адресной системой виде	Российская Федерация, Республика Мордовия, Теньгушевский р-н, Теньгушево с, Веденяпина ул, д 13
1.2.	Дополнительные сведения о местоположении земельного участка	—
2.	Площадь земельного участка ± величина погрешности определения (вычисления) площади ($P \pm \Delta P$), м ²	2 102 ± 16,00
3.	Формула, примененная для вычисления предельной погрешности определения площади земельного участка, с подставленными значениями и итоговые (вычисленные) значения	$3,5 * 0,10 * \sqrt{(2\ 102,00)} = 16$
4.	Площадь земельного участка согласно сведениям Единого государственного реестра недвижимости (Ркад), м ²	2 000,00
5.	Оценка расхождения Р и Ркад ($P - P_{кад}$), м ²	102
6.	Предельный минимальный и максимальный размеры земельного участка (Рмин и Рмакс), м ²	— —
7.	Вид (виды) разрешенного использования	Для ведения личного подсобного хозяйства
7.1.	Дополнительные сведения об использовании земельного участка	—
8.	Кадастровый или иной государственный учетный номер (инвентарный) здания, сооружения, объекта незавершенного строительства, расположенного на земельном участке	13:20:0112007:2228
9.	Сведения о земельных участках (землях общего пользования, территории общего пользования), посредством которых обеспечивается доступ	—
10.	Иные сведения	—

4. Пояснения к сведениям об уточняемом земельном участке с кадастровым номером 13:20:0112008:703 :

1.	—
----	---

1. Сведения о характерных точках границ уточняемого земельного участка с кадастровым номером 13:20:0112008:705 :
 Система координат МСК-13, зона 1 Зона № 1

Обозначение характерных точек границ	Координаты, м				Метод определения координат	Формулы, примененные для расчета средней квадратической погрешности определения координат характерных точек границ (Mt), с подставленными в такие формулы значениями и итоговые (вычисленные) значения Mt, м	Описание закрепления точки
	содержатся в Едином государственном реестре недвижимости		определены в результате выполнения комплексных кадастровых работ				
	X	Y	X	Y			
1	2	3	4	5	6	7	8
н66247 У	—	—	458 897,87	1 132 522,25	—	—	—
13675	—	—	458 914,62	1 132 537,70		0,30	
13674	—	—	458 912,60	1 132 540,04			
13673	—	—	458 895,52	1 132 560,04			
н66232 У	—	—	458 886,33	1 132 570,31		—	
н66235 У	—	—	458 881,71	1 132 577,23		0,30	
н66248 У	—	—	458 879,08	1 132 577,37		—	
н66249 У	—	—	458 875,33	1 132 571,08			
н66250 У	—	—	458 872,20	1 132 567,43			
н66251 У	—	—	458 870,03	1 132 557,31			
н66255 У	—	—	458 870,35	1 132 553,55			
н66252 У	—	—	458 871,89	1 132 548,46			
н66254 У	—	—	458 885,71	1 132 533,73			

1	2	3	4	5	6	7	8
н66247 У	—	—	458 897,87	1 132 522,25	—	—	—

2. Сведения о частях границ уточняемого земельного участка с кадастровым номером 13:20:0112008:705 :

Обозначение части границ		Горизонтальное проложение (S), м	Описание прохождения части границ	Сведения о согласовании местоположения границ (согласовано/спорное)
от т.	до т.			
1	2	3	4	5
н66247У	13675	22,79	—	согласовано
13675	13674	3,09		
13674	13673	26,30		
13673	н66232У	13,78		
н66232У	н66235У	8,32		
н66235У	н66248У	2,63		
н66248У	н66249У	7,32		
н66249У	н66250У	4,81		
н66250У	н66251У	10,35		
н66251У	н66255У	3,77		
н66255У	н66252У	5,32		
н66252У	н66254У	20,20		
н66254У	н66247У	16,72		

3. Сведения о характеристиках уточняемого земельного участка с кадастровым номером 13:20:0112008:705 :

№ п/п	Наименование характеристики земельного участка	Значение характеристики
1	2	3
1.	Адрес земельного участка	—
1.1.	Сведения о местоположении земельного участка (при отсутствии адреса) в структурированном в соответствии с федеральной информационной адресной системой виде	Российская Федерация, Республика Мордовия, Теньгушевский р-н, Теньгушево с, Веденяпина ул, д 17
1.2.	Дополнительные сведения о местоположении земельного участка	—
2.	Площадь земельного участка ± величина погрешности определения (вычисления) площади ($P \pm \Delta P$), м ²	1 200 ± 12,00
3.	Формула, примененная для вычисления предельной погрешности определения площади земельного участка, с подставленными значениями и итоговые (вычисленные) значения	$3,5 * 0,10 * \sqrt{(1\ 200,00)} = 12$

1	2	3
4.	Площадь земельного участка согласно сведениям Единого государственного реестра недвижимости (Ркад), м ²	1 200,00
5.	Оценка расхождения Р и Ркад (Р - Ркад), м ²	0
6.	Предельный минимальный и максимальный размеры земельного участка (Рмин и Рмакс), м ²	— —
7.	Вид (виды) разрешенного использования	Для ведения личного подсобного хозяйства
7.1.	Дополнительные сведения об использовании земельного участка	—
8.	Кадастровый или иной государственный учетный номер (инвентарный) здания, сооружения, объекта незавершенного строительства, расположенного на земельном участке	13:20:0112007:2212
9.	Сведения о земельных участках (землях общего пользования, территории общего пользования), посредством которых обеспечивается доступ	—
10.	Иные сведения	—

4. Пояснения к сведениям об уточняемом земельном участке с кадастровым номером 13:20:0112008:705 :

1.	—
----	---

1. Сведения о характерных точках границ уточняемого земельного участка с кадастровым номером 13:20:0112008:706 :
Система координат МСК-13, зона 1 Зона № 1

Обозначение характерных точек границ	Координаты, м				Метод определения координат	Формулы, примененные для расчета средней квадратической погрешности определения координат характерных точек границ (Mt), с подставленными в такие формулы значениями и итоговые (вычисленные) значения Mt, м	Описание закрепления точки
	содержатся в Едином государственном реестре недвижимости		определены в результате выполнения комплексных кадастровых работ				
	X	Y	X	Y			
1	2	3	4	5	6	7	8
н66260 У	—	—	458 883,03	1 132 512,82	—	—	—
н66261 У	—	—	458 872,94	1 132 527,22			
н66262 У	—	—	458 833,58	1 132 489,38			

1	2	3	4	5	6	7	8
н66263 У	—	—	458 825,98	1 132 498,27	—	—	—
н66264 У	—	—	458 817,78	1 132 490,53			
н66265 У	—	—	458 834,87	1 132 470,99			
н66266 У	—	—	458 845,31	1 132 479,59			
н66267 У	—	—	458 846,70	1 132 478,36			
н66268 У	—	—	458 856,97	1 132 486,98			
н66269 У	—	—	458 855,79	1 132 488,38			
н66260 У	—	—	458 883,03	1 132 512,82			
Вырез 1 из 4							
н3701У	—	—	458 840,85	1 132 476,95	—	0,10	Закрепление отсутствует
н3702У	—	—	458 840,85	1 132 476,75			
н3703У	—	—	458 841,05	1 132 476,75			
н3704У	—	—	458 841,05	1 132 476,95			
н3701У	—	—	458 840,85	1 132 476,95			
Вырез 2 из 4							
н3841У	—	—	458 837,58	1 132 474,34	—	0,10	Закрепление отсутствует
н3842У	—	—	458 837,58	1 132 474,14			
н3843У	—	—	458 837,78	1 132 474,14			
н3844У	—	—	458 837,78	1 132 474,34			
н3841У	—	—	458 837,58	1 132 474,34			
Вырез 3 из 4							
н3849У	—	—	458 844,78	1 132 479,66	—	0,10	Закрепление отсутствует
н3850У	—	—	458 844,98	1 132 479,66			
н3851У	—	—	458 844,98	1 132 479,86			
н3852У	—	—	458 844,78	1 132 479,86			
н3849У	—	—	458 844,78	1 132 479,66			
Вырез 4 из 4							

1	2	3	4	5	6	7	8
н3913У	—	—	458 835,08	1 132 472,34	—	0,10	Закрепление отсутствует
н3914У	—	—	458 835,28	1 132 472,34			
н3915У	—	—	458 835,28	1 132 472,54			
н3916У	—	—	458 835,08	1 132 472,54			
н3913У	—	—	458 835,08	1 132 472,34			

2. Сведения о частях границ уточняемого земельного участка с кадастровым номером 13:20:0112008:706 :

Обозначение части границ		Горизонтальное проложение (S), м	Описание прохождения части границ	Сведения о согласовании местоположения границ (согласовано/спорное)
от т.	до т.			
1	2	3	4	5
н66260У	н66261У	17,58	—	согласовано
н66261У	н66262У	54,60		
н66262У	н66263У	11,70		
н66263У	н66264У	11,28		
н66264У	н66265У	25,96		
н66265У	н66266У	13,53		
н66266У	н66267У	1,86		
н66267У	н66268У	13,41		
н66268У	н66269У	1,83		
н66269У	н66260У	36,60		
Вырез 1 из 4				
н3701У	н3702У	0,20	—	согласовано
н3702У	н3703У	0,20		
н3703У	н3704У	0,20		
н3704У	н3701У	0,20		
Вырез 2 из 4				
н3841У	н3842У	0,20	—	согласовано
н3842У	н3843У	0,20		
н3843У	н3844У	0,20		
н3844У	н3841У	0,20		
Вырез 3 из 4				
н3849У	н3850У	0,20	—	согласовано
н3850У	н3851У	0,20		
н3851У	н3852У	0,20		
н3852У	н3849У	0,20		

1	2	3	4	5
Вырез 4 из 4				
н3913У	н3914У	0,20	—	согласовано
н3914У	н3915У	0,20		
н3915У	н3916У	0,20		
н3916У	н3913У	0,20		

3. Сведения о характеристиках уточняемого земельного участка с кадастровым номером 13:20:0112008:706 :

№ п/п	Наименование характеристики земельного участка	Значение характеристики
1	2	3
1.	Адрес земельного участка	—
1.1.	Сведения о местоположении земельного участка (при отсутствии адреса) в структурированном в соответствии с федеральной информационной адресной системой виде	Российская Федерация, Республика Мордовия, Теньгушевский р-н, Теньгушево с, Веденяпина ул, д 19
1.2.	Дополнительные сведения о местоположении земельного участка	—
2.	Площадь земельного участка ± величина погрешности определения (вычисления) площади ($P \pm \Delta P$), м ²	1 199 ± 12,00
3.	Формула, примененная для вычисления предельной погрешности определения площади земельного участка, с подставленными значениями и итоговые (вычисленные) значения	$3,5*0,10*\sqrt{(1\ 199,00)} = 12$
4.	Площадь земельного участка согласно сведениям Единого государственного реестра недвижимости (Ркад), м ²	1 000,00
5.	Оценка расхождения Р и Ркад ($P - P_{кад}$), м ²	199
6.	Предельный минимальный и максимальный размеры земельного участка (Рмин и Рмакс), м ²	— —
7.	Вид (виды) разрешенного использования	Для ведения личного подсобного хозяйства
7.1.	Дополнительные сведения об использовании земельного участка	—
8.	Кадастровый или иной государственный учетный номер (инвентарный) здания, сооружения, объекта незавершенного строительства, расположенного на земельном участке	13:20:0112007:2213
9.	Сведения о земельных участках (землях общего пользования, территории общего пользования), посредством которых обеспечивается доступ	—
10.	Иные сведения	—

4. Пояснения к сведениям об уточняемом земельном участке с кадастровым номером 13:20:0112008:706 :

1. _____

1. Сведения о характерных точках границ уточняемого земельного участка с кадастровым номером 13:20:0112008:707 :
 Система координат МСК-13, зона 1 Зона № 1

Обозначение характерных точек границ	Координаты, м				Метод определения координат	Формулы, примененные для расчета средней квадратической погрешности определения координат характерных точек границ (Mt), с подставленными в такие формулы значениями и итоговые (вычисленные) значения Mt, м	Описание закрепления точки
	содержатся в Едином государственном реестре недвижимости		определены в результате выполнения комплексных кадастровых работ				
	X	Y	X	Y			
1	2	3	4	5	6	7	8
н66274 У	—	—	458 792,10	1 132 439,97	—	—	—
н66275 У	—	—	458 810,31	1 132 452,60			
н66276 У	—	—	458 821,64	1 132 460,55			
н66265 У	—	—	458 834,87	1 132 470,99			
н66264 У	—	—	458 817,78	1 132 490,53			
н66277 У	—	—	458 778,08	1 132 460,18			
н66278 У	—	—	458 781,96	1 132 453,48			
н66279 У	—	—	458 785,26	1 132 448,08			
н66274 У	—	—	458 792,10	1 132 439,97			

2. Сведения о частях границ уточняемого земельного участка с кадастровым номером 13:20:0112008:707 :

Обозначение части границ		Горизонтальное проложение (S), м	Описание прохождения части границ	Сведения о согласовании местоположения границ (согласовано/спорное)
от т.	до т.			
1	2	3	4	5
н66274У	н66275У	22,16	—	согласовано

1	2	3	4	5
н66275У	н66276У	13,84	—	согласовано
н66276У	н66265У	16,85		
н66265У	н66264У	25,96		
н66264У	н66277У	49,97		
н66277У	н66278У	7,74		
н66278У	н66279У	6,33		
н66279У	н66274У	10,61		

3. Сведения о характеристиках уточняемого земельного участка с кадастровым номером 13:20:0112008:707 :

№ п/п	Наименование характеристики земельного участка	Значение характеристики
1	2	3
1.	Адрес земельного участка	—
1.1.	Сведения о местоположении земельного участка (при отсутствии адреса) в структурированном в соответствии с федеральной информационной адресной системой виде	Российская Федерация, Республика Мордовия, Теньгушевский р-н, Теньгушево с, Веденяпина ул, 21
1.2.	Дополнительные сведения о местоположении земельного участка	—
2.	Площадь земельного участка ± величина погрешности определения (вычисления) площади ($P \pm \Delta P$), м ²	1 329 ± 13,00
3.	Формула, примененная для вычисления предельной погрешности определения площади земельного участка, с подставленными значениями и итоговые (вычисленные) значения	$3,5 * 0,10 * \sqrt{(1\ 329,00)} = 13$
4.	Площадь земельного участка согласно сведениям Единого государственного реестра недвижимости (Ркад), м ²	1 200,00
5.	Оценка расхождения Р и Ркад ($P - P_{кад}$), м ²	129
6.	Предельный минимальный и максимальный размеры земельного участка (Рмин и Рмакс), м ²	— —
7.	Вид (виды) разрешенного использования	Для ведения личного подсобного хозяйства
7.1.	Дополнительные сведения об использовании земельного участка	—
8.	Кадастровый или иной государственный учетный номер (инвентарный) здания, сооружения, объекта незавершенного строительства, расположенного на земельном участке	13:20:0112008:2430
9.	Сведения о земельных участках (землях общего пользования, территории общего пользования), посредством которых обеспечивается доступ	—

1	2			3			
10.	Иные сведения			—			
4. Пояснения к сведениям об уточняемом земельном участке с кадастровым номером <u>13:20:0112008:707</u> :							
1.	—						
1. Сведения о характерных точках границ уточняемого земельного участка с кадастровым номером <u>13:20:0112008:708</u> :							
Система координат <u>МСК-13, зона 1</u>				Зона № <u>1</u>			
Обозначение характерных точек границ	Координаты, м				Метод определения координат	Формулы, примененные для расчета средней квадратической погрешности определения координат характерных точек границ (Mt), с подставленными в такие формулы значениями и итоговые (вычисленные) значения Mt, м	Описание закрепления точки
	содержатся в Едином государственном реестре недвижимости		определены в результате выполнения комплексных кадастровых работ				
	X	Y	X	Y			
1	2	3	4	5	6	7	8
н66604 У	—	—	458 761,17	1 132 417,76	—	—	
н66605 У	—	—	458 762,56	1 132 419,70			
н66610 У	—	—	458 764,37	1 132 418,13			
н66606 У	—	—	458 766,05	1 132 419,82			
н66607 У	—	—	458 767,82	1 132 418,15			
н66608 У	—	—	458 782,29	1 132 431,10			
н66609 У	—	—	458 761,50	1 132 455,19			
13702	—	—	458 731,16	1 132 474,35			
13701	—	—	458 723,04	1 132 464,34			
13700	—	—	458 741,28	1 132 454,35			
н13699 У	—	—	458 735,83	1 132 445,31	0,30		

1	2	3	4	5	6	7	8
н66604 У	—	—	458 761,17	1 132 417,76	—	—	—
Вырез 1 из 2							
н3769У	—	—	458 769,40	1 132 425,72	—	0,10	Закрепление отсутствует
н3770У	—	—	458 769,60	1 132 425,72			
н3771У	—	—	458 769,60	1 132 425,92			
н3772У	—	—	458 769,40	1 132 425,92			
н3769У	—	—	458 769,40	1 132 425,72			

Вырез 2 из 2							
н3905У	—	—	458 764,57	1 132 420,30	—	0,10	Закрепление отсутствует
н3906У	—	—	458 764,77	1 132 420,30			
н3907У	—	—	458 764,77	1 132 420,50			
н3908У	—	—	458 764,57	1 132 420,50			
н3905У	—	—	458 764,57	1 132 420,30			

2. Сведения о частях границ уточняемого земельного участка с кадастровым номером 13:20:0112008:708 :

Обозначение части границ		Горизонтальное проложение (S), м	Описание прохождения части границ	Сведения о согласовании местоположения границ (согласовано/спорное)
от т.	до т.			
1	2	3	4	5
н66604У	н66605У	2,39	—	согласовано
н66605У	н66610У	2,40		
н66610У	н66606У	2,38		
н66606У	н66607У	2,43		
н66607У	н66608У	19,42		
н66608У	н66609У	31,82		
н66609У	13702	35,88		
13702	13701	12,89		
13701	13700	20,80		
13700	н13699У	10,56		
н13699У	н66604У	37,43		

Вырез 1 из 2				
н3769У	н3770У	0,20	—	согласовано
н3770У	н3771У	0,20		
н3771У	н3772У	0,20		
н3772У	н3769У	0,20		

1	2	3	4	5
Вырез 2 из 2				
н3905У	н3906У	0,20	—	согласовано
н3906У	н3907У	0,20		
н3907У	н3908У	0,20		
н3908У	н3905У	0,20		

3. Сведения о характеристиках уточняемого земельного участка с кадастровым номером 13:20:0112008:708 :

№ п/п	Наименование характеристики земельного участка	Значение характеристики
1	2	3
1.	Адрес земельного участка	—
1.1.	Сведения о местоположении земельного участка (при отсутствии адреса) в структурированном в соответствии с федеральной информационной адресной системой виде	Российская Федерация, Республика Мордовия, Теньгушевский р-н, Теньгушево с, Веденяпина ул, д 25
1.2.	Дополнительные сведения о местоположении земельного участка	—
2.	Площадь земельного участка ± величина погрешности определения (вычисления) площади ($P \pm \Delta P$), м ²	1 333 ± 13,00
3.	Формула, примененная для вычисления предельной погрешности определения площади земельного участка, с подставленными значениями и итоговые (вычисленные) значения	$3,5*0,10*\sqrt{(1\ 333,00)} = 13$
4.	Площадь земельного участка согласно сведениям Единого государственного реестра недвижимости (Ркад), м ²	6 800,00
5.	Оценка расхождения Р и Ркад ($P - P_{кад}$), м ²	5 467
6.	Предельный минимальный и максимальный размеры земельного участка (Рмин и Рмакс), м ²	— —
7.	Вид (виды) разрешенного использования	Для ведения личного подсобного хозяйства
7.1.	Дополнительные сведения об использовании земельного участка	—
8.	Кадастровый или иной государственный учетный номер (инвентарный) здания, сооружения, объекта незавершенного строительства, расположенного на земельном участке	13:20:0112007:2173
9.	Сведения о земельных участках (землях общего пользования, территории общего пользования), посредством которых обеспечивается доступ	—
10.	Иные сведения	—

4. Пояснения к сведениям об уточняемом земельном участке с кадастровым номером 13:20:0112008:708 :

1.								
1. Сведения о характерных точках границ уточняемого земельного участка с кадастровым номером					13:20:0112008:710		:	
Система координат			МСК-13, зона 1		Зона № 1			
Обозначение характерных точек границ	Координаты, м				Метод определения координат	Формулы, примененные для расчета средней квадратической погрешности определения координат характерных точек границ (Mt), с подставленными в такие формулы значениями и итоговые (вычисленные) значения Mt, м	Описание закрепления точки	
	содержатся в Едином государственном реестре недвижимости		определены в результате выполнения комплексных кадастровых работ					
	X	Y	X	Y				
1	2	3	4	5	6	7	8	
н66611 У	—	—	458 732,61	1 132 385,67	—	—	—	
н66612 У	—	—	458 738,24	1 132 390,85				
н66613 У	—	—	458 747,48	1 132 400,46				
н66614 У	—	—	458 746,79	1 132 401,19				
н66615 У	—	—	458 754,12	1 132 408,66				
н66604 У	—	—	458 761,17	1 132 417,76				
н13699 У	—	—	458 735,83	1 132 445,31				
н13698 У	—	—	458 717,64	1 132 418,95				
н66632 У	—	—	458 720,08	1 132 414,95				0,30
н66631 У	—	—	458 729,78	1 132 404,75				
н66630 У	—	—	458 725,41	1 132 400,34				

1	2	3	4	5	6	7	8
н66629 У	—	—	458 727,37	1 132 398,59	—	0,30	—
н66623 У	—	—	458 721,82	1 132 391,73			
н66624 У	—	—	458 725,22	1 132 385,04			
н66611 У	—	—	458 732,61	1 132 385,67			

Вырез 1 из 2

н3669У	—	—	458 740,66	1 132 393,59	—	0,10	Закрепление отсутствует
н3670У	—	—	458 740,86	1 132 393,59			
н3671У	—	—	458 740,86	1 132 393,79			
н3672У	—	—	458 740,66	1 132 393,79			
н3669У	—	—	458 740,66	1 132 393,59			
н3669У	—	—	458 740,66	1 132 393,59			

Вырез 2 из 2

н3997У	—	—	458 745,14	1 132 398,83	—	0,10	Закрепление отсутствует
н3998У	—	—	458 745,14	1 132 398,63			
н3999У	—	—	458 745,34	1 132 398,63			
н4000У	—	—	458 745,34	1 132 398,83			
н3997У	—	—	458 745,14	1 132 398,83			
н3997У	—	—	458 745,14	1 132 398,83			

2. Сведения о частях границ уточняемого земельного участка с кадастровым номером

13:20:0112008:710

:

Обозначение части границ		Горизонтальное проложение (S), м	Описание прохождения части границ	Сведения о согласовании местоположения границ (согласовано/спорное)
от т.	до т.			
1	2	3	4	5
н66611У	н66612У	7,65	—	согласовано
н66612У	н66613У	13,33		
н66613У	н66614У	1,00		
н66614У	н66615У	10,47		
н66615У	н66604У	11,51		
н66604У	н13699У	37,43		
н13699У	н13698У	32,03		
н13698У	н66632У	4,69		
н66632У	н66631У	14,08		
н66631У	н66630У	6,21		

1	2	3	4	5
н66630У	н66629У	2,63	—	согласовано
н66629У	н66623У	8,82		
н66623У	н66624У	7,50		
н66624У	н66611У	7,42		

Вырез 1 из 2

н3669У	н3670У	0,20	—	согласовано
н3670У	н3671У	0,20		
н3671У	н3672У	0,20		
н3672У	н3669У	0,20		

Вырез 2 из 2

н3997У	н3998У	0,20	—	согласовано
н3998У	н3999У	0,20		
н3999У	н4000У	0,20		
н4000У	н3997У	0,20		

3. Сведения о характеристиках уточняемого земельного участка с кадастровым номером 13:20:0112008:710 :

№ п/п	Наименование характеристики земельного участка	Значение характеристики
1	2	3
1.	Адрес земельного участка	—
1.1.	Сведения о местоположении земельного участка (при отсутствии адреса) в структурированном в соответствии с федеральной информационной адресной системой виде	Российская Федерация, Республика Мордовия, Теньгушевский р-н, Теньгушево с, Веденяпина ул, д 27
1.2.	Дополнительные сведения о местоположении земельного участка	—
2.	Площадь земельного участка ± величина погрешности определения (вычисления) площади ($P \pm \Delta P$), м ²	1 357 ± 13,00
3.	Формула, примененная для вычисления предельной погрешности определения площади земельного участка, с подставленными значениями и итоговые (вычисленные) значения	$3,5 * 0,10 * \sqrt{(1\ 357,00)} = 13$
4.	Площадь земельного участка согласно сведениям Единого государственного реестра недвижимости (Ркад), м ²	1 500,00
5.	Оценка расхождения Р и Ркад ($P - P_{кад}$), м ²	143
6.	Предельный минимальный и максимальный размеры земельного участка (Рмин и Рмакс), м ²	— —

1	2	3
7.	Вид (виды) разрешенного использования	Для ведения личного подсобного хозяйства
7.1.	Дополнительные сведения об использовании земельного участка	—
8.	Кадастровый или иной государственный учетный номер (инвентарный) здания, сооружения, объекта незавершенного строительства, расположенного на земельном участке	13:20:0112007:2223
9.	Сведения о земельных участках (землях общего пользования, территории общего пользования), посредством которых обеспечивается доступ	—
10.	Иные сведения	—

4. Пояснения к сведениям об уточняемом земельном участке с кадастровым номером 13:20:0112008:710 :

1.	—
----	---

1. Сведения о характерных точках границ уточняемого земельного участка с кадастровым номером 13:20:0112008:713 :

Система координат МСК-13, зона 1 Зона № 1

Обозначение характерных точек границ	Координаты, м				Метод определения координат	Формулы, примененные для расчета средней квадратической погрешности определения координат характерных точек границ (Mt), с подставленными в такие формулы значениями и итоговые (вычисленные) значения Mt, м	Описание закрепления точки
	содержатся в Едином государственном реестре недвижимости		определены в результате выполнения комплексных кадастровых работ				
	X	Y	X	Y			
1	2	3	4	5	6	7	8
н66198 У	—	—	458 995,39	1 132 618,45	—	—	—
н66199 У	—	—	459 003,74	1 132 627,85			
н66200 У	—	—	459 001,93	1 132 630,07			
н66186 У	—	—	459 005,97	1 132 633,99			
н66184 У	—	—	459 001,47	1 132 638,69			
н66182 У	—	—	458 979,16	1 132 663,03			

1	2	3	4	5	6	7	8
н66181 У	—	—	458 974,56	1 132 667,18	—	—	—
11176	—	—	458 950,84	1 132 694,46		—	-
11175	—	—	458 937,75	1 132 681,25			
13662	—	—	458 958,94	1 132 657,21			
13661	—	—	458 973,43	1 132 640,66			
13659	—	—	458 977,92	1 132 636,14			
13658	—	—	458 981,40	1 132 632,26			
н66205 У	—	—	458 985,28	1 132 627,69			
13656	—	—	458 988,91	1 132 624,07			
13655	—	—	458 990,20	1 132 623,26			
н66208 У	—	—	458 993,72	1 132 619,78			
н66198 У	—	—	458 995,39	1 132 618,45			

2. Сведения о частях границ уточняемого земельного участка с кадастровым номером 13:20:0112008:713 :

Обозначение части границ		Горизонтальное проложение (S), м	Описание прохождения части границ	Сведения о согласовании местоположения границ (согласовано/спорное)
от т.	до т.			
1	2	3	4	5
н66198У	н66199У	12,57	—	согласовано
н66199У	н66200У	2,86		
н66200У	н66186У	5,63		
н66186У	н66184У	6,51		
н66184У	н66182У	33,02		
н66182У	н66181У	6,20		
н66181У	11176	36,15		
11176	11175	18,60		
11175	13662	32,05		
13662	13661	22,00		
13661	13659	6,37		
13659	13658	5,21		
13658	н66205У	5,99		
н66205У	13656	5,13		

1	2	3	4	5
13656	13655	1,52	—	согласовано
13655	н66208У	4,95		
н66208У	н66198У	2,13		

3. Сведения о характеристиках уточняемого земельного участка с кадастровым номером 13:20:0112008:713 :

№ п/п	Наименование характеристики земельного участка	Значение характеристики
1	2	3
1.	Адрес земельного участка	—
1.1.	Сведения о местоположении земельного участка (при отсутствии адреса) в структурированном в соответствии с федеральной информационной адресной системой виде	Российская Федерация, Республика Мордовия, Теньгушевский р-н, Теньгушево с, Веденяпина ул, д 9
1.2.	Дополнительные сведения о местоположении земельного участка	—
2.	Площадь земельного участка ± величина погрешности определения (вычисления) площади ($P \pm \Delta P$), м ²	1 579 ± 14,00
3.	Формула, примененная для вычисления предельной погрешности определения площади земельного участка, с подставленными значениями и итоговые (вычисленные) значения	$3,5 * 0,10 * \sqrt{(1\ 579,00)} = 14$
4.	Площадь земельного участка согласно сведениям Единого государственного реестра недвижимости (Ркад), м ²	1 500,00
5.	Оценка расхождения Р и Ркад ($P - P_{кад}$), м ²	79
6.	Предельный минимальный и максимальный размеры земельного участка (Рмин и Рмакс), м ²	— —
7.	Вид (виды) разрешенного использования	Для ведения личного подсобного хозяйства
7.1.	Дополнительные сведения об использовании земельного участка	—
8.	Кадастровый или иной государственный учетный номер (инвентарный) здания, сооружения, объекта незавершенного строительства, расположенного на земельном участке	13:20:0112008:2659
9.	Сведения о земельных участках (землях общего пользования, территории общего пользования), посредством которых обеспечивается доступ	—
10.	Иные сведения	—

4. Пояснения к сведениям об уточняемом земельном участке с кадастровым номером 13:20:0112008:713 :

1.	—
----	---

1. Сведения о характерных точках границ уточняемого земельного участка с кадастровым номером 13:20:0112008:715 :
 Система координат МСК-13, зона 1 Зона № 1

Обозначение характерных точек границ	Координаты, м				Метод определения координат	Формулы, примененные для расчета средней квадратической погрешности определения координат характерных точек границ (Mt), с подставленными в такие формулы значениями и итоговые (вычисленные) значения Mt, м	Описание закрепления точки
	содержатся в Едином государственном реестре недвижимости		определены в результате выполнения комплексных кадастровых работ				
	X	Y	X	Y			
1	2	3	4	5	6	7	8
н66419 У	—	—	458 814,90	1 132 542,49	—	—	—
13714	—	—	458 804,73	1 132 551,09		0,30	
13713	—	—	458 799,54	1 132 555,46		—	
н66420 У	—	—	458 792,73	1 132 561,23		0,30	
13712	—	—	458 789,16	1 132 564,21		—	
н66421 У	—	—	458 778,50	1 132 573,27		0,30	
13711	—	—	458 778,00	1 132 573,79		—	
н66425 У	—	—	458 777,23	1 132 574,47		0,10	
н66405 У	—	—	458 765,79	1 132 561,81		—	
н66422 У	—	—	458 766,75	1 132 560,68		0,10	
н66413 У	—	—	458 771,91	1 132 554,59		—	
н66412 У	—	—	458 777,18	1 132 549,71		—	
н66423 У	—	—	458 803,42	1 132 527,90		—	
н66404 У	—	—	458 813,89	1 132 519,20		0,10	

1	2	3	4	5	6	7	8
н66424 У	—	—	458 827,38	1 132 532,76	—	—	—
н66419 У	—	—	458 814,90	1 132 542,49			

2. Сведения о частях границ уточняемого земельного участка с кадастровым номером 13:20:0112008:715 :

Обозначение части границ		Горизонтальное проложение (S), м	Описание прохождения части границ	Сведения о согласовании местоположения границ (согласовано/спорное)
от т.	до т.			
1	2	3	4	5
н66419У	13714	13,32	—	согласовано
13714	13713	6,78		
13713	н66420У	8,93		
н66420У	13712	4,65		
13712	н66421У	13,99		
н66421У	13711	0,72		
13711	н66425У	1,03		
н66425У	н66405У	17,06		
н66405У	н66422У	1,48		
н66422У	н66413У	7,98		
н66413У	н66412У	7,18		
н66412У	н66423У	34,12		
н66423У	н66404У	13,61		
н66404У	н66424У	19,13		
н66424У	н66419У	15,82		

3. Сведения о характеристиках уточняемого земельного участка с кадастровым номером 13:20:0112008:715 :

№ п/п	Наименование характеристики земельного участка	Значение характеристики
1	2	3
1.	Адрес земельного участка	—
1.1.	Сведения о местоположении земельного участка (при отсутствии адреса) в структурированном в соответствии с федеральной информационной адресной системой виде	Российская Федерация, Республика Мордовия, Теньгушевский р-н, Теньгушево с, Социалистическая ул, 16
1.2.	Дополнительные сведения о местоположении земельного участка	—
2.	Площадь земельного участка ± величина погрешности определения (вычисления) площади ($P \pm \Delta P$), м ²	1 203 ± 12,00

1	2	3
3.	Формула, примененная для вычисления предельной погрешности определения площади земельного участка, с подставленными значениями и итоговые (вычисленные) значения	$3,5*0,10*\sqrt{(1\ 203,00)} = 12$
4.	Площадь земельного участка согласно сведениям Единого государственного реестра недвижимости (Ркад), м ²	1 200,00
5.	Оценка расхождения Р и Ркад (Р - Ркад), м ²	3
6.	Предельный минимальный и максимальный размеры земельного участка (Рмин и Рмакс), м ²	— —
7.	Вид (виды) разрешенного использования	Для ведения личного подсобного хозяйства
7.1.	Дополнительные сведения об использовании земельного участка	—
8.	Кадастровый или иной государственный учетный номер (инвентарный) здания, сооружения, объекта незавершенного строительства, расположенного на земельном участке	13:20:0112008:1595
9.	Сведения о земельных участках (землях общего пользования, территории общего пользования), посредством которых обеспечивается доступ	—
10.	Иные сведения	—

4. Пояснения к сведениям об уточняемом земельном участке с кадастровым номером 13:20:0112008:715 :

1.	—
----	---

1. Сведения о характерных точках границ уточняемого земельного участка с кадастровым номером 13:20:0112008:717 :
Система координат МСК-13, зона 1 Зона № 1

Обозначение характерных точек границ	Координаты, м				Метод определения координат	Формулы, примененные для расчета средней квадратической погрешности определения координат характерных точек границ (Mt), с подставленными в такие формулы значениями и итоговые (вычисленные) значения Mt, м	Описание закрепления точки
	содержатся в Едином государственном реестре недвижимости		определены в результате выполнения комплексных кадастровых работ				
	X	Y	X	Y			
1	2	3	4	5	6	7	8
н66463 У	—	—	458 826,47	1 132 628,45	—	—	—

1	2	3	4	5	6	7	8
н66466 У	—	—	458 835,08	1 132 640,53	—	—	—
н66467 У	—	—	458 881,45	1 132 605,34			
170	—	—	458 872,12	1 132 592,10			
н66460 У	—	—	458 862,46	1 132 600,04			
н66461 У	—	—	458 845,03	1 132 613,80			
н66462 У	—	—	458 836,06	1 132 620,88			
н66463 У	—	—	458 826,47	1 132 628,45			

2. Сведения о частях границ уточняемого земельного участка с кадастровым номером 13:20:0112008:717 :

Обозначение части границ		Горизонтальное проложение (S), м	Описание прохождения части границ	Сведения о согласовании местоположения границ (согласовано/спорное)
от т.	до т.			
1	2	3	4	5
н66463У	н66466У	14,83	—	согласовано
н66466У	н66467У	58,21		
н66467У	170	16,20		
170	н66460У	12,50		
н66460У	н66461У	22,21		
н66461У	н66462У	11,43		
н66462У	н66463У	12,22		

3. Сведения о характеристиках уточняемого земельного участка с кадастровым номером 13:20:0112008:717 :

№ п/п	Наименование характеристики земельного участка	Значение характеристики
1	2	3
1.	Адрес земельного участка	—
1.1.	Сведения о местоположении земельного участка (при отсутствии адреса) в структурированном в соответствии с федеральной информационной адресной системой виде	Российская Федерация, Республика Мордовия, Теньгушевский р-н, Теньгушево с, Социалистическая ул, д 8
1.2.	Дополнительные сведения о местоположении земельного участка	—

1	2	3	4	5	6	7	8		
н66466 У	—	—	458 835,08	1 132 640,53	—	—	—		
н66467 У	—	—	458 881,45	1 132 605,34					
н66478 У	—	—	458 885,86	1 132 603,06					
н66479 У	—	—	458 905,65	1 132 607,38					
н66480 У	—	—	458 908,83	1 132 609,71					
13719	—	—	458 880,39	1 132 629,42					
13718	—	—	458 863,86	1 132 641,12					
н66476 У	—	—	458 848,73	1 132 651,49					
н66477 У	—	—	458 844,55	1 132 654,35					
н66466 У	—	—	458 835,08	1 132 640,53					
								0,10	

2. Сведения о частях границ уточняемого земельного участка с кадастровым номером 13:20:0112008:718 :

Обозначение части границ		Горизонтальное проложение (S), м	Описание прохождения части границ	Сведения о согласовании местоположения границ (согласовано/спорное)
от т.	до т.			
1	2	3	4	5
н66466У	н66467У	58,21	—	согласовано
н66467У	н66478У	4,96		
н66478У	н66479У	20,26		
н66479У	н66480У	3,94		
н66480У	13719	34,60		
13719	13718	20,25		
13718	н66476У	18,34		
н66476У	н66477У	5,06		
н66477У	н66466У	16,75		

3. Сведения о характеристиках уточняемого земельного участка с кадастровым номером 13:20:0112008:718 :

№ п/п	Наименование характеристики земельного участка	Значение характеристики
1	2	3

1	2	3
1.	Адрес земельного участка	—
1.1.	Сведения о местоположении земельного участка (при отсутствии адреса) в структурированном в соответствии с федеральной информационной адресной системой виде	Российская Федерация, Республика Мордовия, Теньгушевский р-н, Теньгушево с, Социалистическая ул, 6
1.2.	Дополнительные сведения о местоположении земельного участка	—
2.	Площадь земельного участка ± величина погрешности определения (вычисления) площади ($P \pm \Delta P$), м ²	1 298 ± 13,00
3.	Формула, примененная для вычисления предельной погрешности определения площади земельного участка, с подставленными значениями и итоговые (вычисленные) значения	$3,5 * 0,10 * \sqrt{(1\ 298,00)} = 13$
4.	Площадь земельного участка согласно сведениям Единого государственного реестра недвижимости (Ркад), м ²	1 364,00
5.	Оценка расхождения Р и Ркад ($P - P_{кад}$), м ²	66
6.	Предельный минимальный и максимальный размеры земельного участка (Рмин и Рмакс), м ²	— —
7.	Вид (виды) разрешенного использования	Для ведения личного подсобного хозяйства
7.1.	Дополнительные сведения об использовании земельного участка	—
8.	Кадастровый или иной государственный учетный номер (инвентарный) здания, сооружения, объекта незавершенного строительства, расположенного на земельном участке	13:20:0112008:1561
9.	Сведения о земельных участках (землях общего пользования, территории общего пользования), посредством которых обеспечивается доступ	—
10.	Иные сведения	—
4. Пояснения к сведениям об уточняемом земельном участке с кадастровым номером		13:20:0112008:718 :
1.	—	—

1. Сведения о характерных точках границ уточняемого земельного участка с кадастровым номером 13:20:0112008:720 :
 Система координат МСК-13, зона 1 Зона № 1

Обозначение характерных точек границ	Координаты, м				Метод определения координат	Формулы, примененные для расчета средней квадратической погрешности определения координат характерных точек границ (Mt), с подставленными в такие формулы значениями и итоговые (вычисленные) значения Mt, м	Описание закрепления точки
	содержатся в Едином государственном реестре недвижимости		определены в результате выполнения комплексных кадастровых работ				
	X	Y	X	Y			
1	2	3	4	5	6	7	8
н66522 У	—	—	458 861,89	1 132 700,53	—	—	—
н66506 У	—	—	458 854,88	1 132 706,68			
н66505 У	—	—	458 843,32	1 132 716,51			
н66504 У	—	—	458 836,21	1 132 722,26			
н66503 У	—	—	458 832,15	1 132 726,65			
н66514 У	—	—	458 809,41	1 132 700,99			
н66515 У	—	—	458 818,95	1 132 693,07			
н66516 У	—	—	458 826,29	1 132 687,30			
н66517 У	—	—	458 834,25	1 132 681,04			
н66518 У	—	—	458 841,36	1 132 674,85			
н66519 У	—	—	458 841,92	1 132 674,38			
н66523 У	—	—	458 846,03	1 132 679,27			

1	2	3	4	5	6	7	8
н66527 У	—	—	458 846,67	1 132 678,70	—	—	—
н66528 У	—	—	458 855,09	1 132 689,23			
н66524 У	—	—	458 859,84	1 132 695,62			
н66520 У	—	—	458 858,88	1 132 696,44			
н66525 У	—	—	458 859,68	1 132 697,42			
н66522 У	—	—	458 861,89	1 132 700,53			

2. Сведения о частях границ уточняемого земельного участка с кадастровым номером 13:20:0112008:720 :

Обозначение части границ		Горизонтальное проложение (S), м	Описание прохождения части границ	Сведения о согласовании местоположения границ (согласовано/спорное)
от т.	до т.			
1	2	3	4	5
н66522У	н66506У	9,33	—	согласовано
н66506У	н66505У	15,17		
н66505У	н66504У	9,14		
н66504У	н66503У	5,98		
н66503У	н66514У	34,29		
н66514У	н66515У	12,40		
н66515У	н66516У	9,34		
н66516У	н66517У	10,13		
н66517У	н66518У	9,43		
н66518У	н66519У	0,73		
н66519У	н66523У	6,39		
н66523У	н66527У	0,86		
н66527У	н66528У	13,48		
н66528У	н66524У	7,96		
н66524У	н66520У	1,26		
н66520У	н66525У	1,27		
н66525У	н66522У	3,82		

3. Сведения о характеристиках уточняемого земельного участка с кадастровым номером <u>13:20:0112008:720</u> :		
№ п/п	Наименование характеристики земельного участка	Значение характеристики
1	2	3
1.	Адрес земельного участка	—
1.1.	Сведения о местоположении земельного участка (при отсутствии адреса) в структурированном в соответствии с федеральной информационной адресной системой виде	Российская Федерация, Республика Мордовия, Теньгушевский р-н, Теньгушево с, Социалистическая ул, 3
1.2.	Дополнительные сведения о местоположении земельного участка	—
2.	Площадь земельного участка ± величина погрешности определения (вычисления) площади ($P \pm \Delta P$), м ²	1 389 ± 13,00
3.	Формула, примененная для вычисления предельной погрешности определения площади земельного участка, с подставленными значениями и итоговые (вычисленные) значения	$3,5*0,10*\sqrt{(1\ 389,00)} = 13$
4.	Площадь земельного участка согласно сведениям Единого государственного реестра недвижимости (Ркад), м ²	1 400,00
5.	Оценка расхождения Р и Ркад ($P - P_{кад}$), м ²	11
6.	Предельный минимальный и максимальный размеры земельного участка (Рмин и Рмакс), м ²	— —
7.	Вид (виды) разрешенного использования	Для ведения личного подсобного хозяйства
7.1.	Дополнительные сведения об использовании земельного участка	—
8.	Кадастровый или иной государственный учетный номер (инвентарный) здания, сооружения, объекта незавершенного строительства, расположенного на земельном участке	13:20:0112008:1591
9.	Сведения о земельных участках (землях общего пользования, территории общего пользования), посредством которых обеспечивается доступ	—
10.	Иные сведения	—
4. Пояснения к сведениям об уточняемом земельном участке с кадастровым номером <u>13:20:0112008:720</u> :		
1.	—	—

1. Сведения о характерных точках границ уточняемого земельного участка с кадастровым номером 13:20:0112008:721 :
 Система координат МСК-13, зона 1 Зона № 1

Обозначение характерных точек границ	Координаты, м				Метод определения координат	Формулы, примененные для расчета средней квадратической погрешности определения координат характерных точек границ (Mt), с подставленными в такие формулы значениями и итоговые (вычисленные) значения Mt, м	Описание закрепления точки	
	содержатся в Едином государственном реестре недвижимости		определены в результате выполнения комплексных кадастровых работ					
	X	Y	X	Y				
1	2	3	4	5	6	7	8	
н66535 У	—	—	458 833,22	1 132 659,59	—	—	—	
н66536 У	—	—	458 841,47	1 132 669,37				
н66537 У	—	—	458 839,11	1 132 671,78				
н66519 У	—	—	458 841,92	1 132 674,38				
н66518 У	—	—	458 841,36	1 132 674,85				
н66517 У	—	—	458 834,25	1 132 681,04				
н66516 У	—	—	458 826,29	1 132 687,30				
н66515 У	—	—	458 818,95	1 132 693,07				
н66514 У	—	—	458 809,41	1 132 700,99				
66557	—	—	458 800,01	1 132 688,05				0,30
13578	—	—	458 814,59	1 132 675,64				—
н66540 У	—	—	458 830,83	1 132 661,39				
н66535 У	—	—	458 833,22	1 132 659,59				

2. Сведения о частях границ уточняемого земельного участка с кадастровым номером 13:20:0112008:721 :

Обозначение части границ		Горизонтальное проложение (S), м	Описание прохождения части границ	Сведения о согласовании местоположения границ (согласовано/спорное)
от т.	до т.			
1	2	3	4	5
н66535У	н66536У	12,79	—	согласовано
н66536У	н66537У	3,37		
н66537У	н66519У	3,83		
н66519У	н66518У	0,73		
н66518У	н66517У	9,43		
н66517У	н66516У	10,13		
н66516У	н66515У	9,34		
н66515У	н66514У	12,40		
н66514У	66557	15,99		
66557	13578	19,15		
13578	н66540У	21,61		
н66540У	н66535У	2,99		

3. Сведения о характеристиках уточняемого земельного участка с кадастровым номером 13:20:0112008:721 :

№ п/п	Наименование характеристики земельного участка	Значение характеристики
1	2	3
1.	Адрес земельного участка	—
1.1.	Сведения о местоположении земельного участка (при отсутствии адреса) в структурированном в соответствии с федеральной информационной адресной системой виде	Российская Федерация, Республика Мордовия, Теньгушевский р-н, Теньгушево с, Социалистическая ул, 5
1.2.	Дополнительные сведения о местоположении земельного участка	—
2.	Площадь земельного участка ± величина погрешности определения (вычисления) площади ($P \pm \Delta P$), м ²	721 ± 9,00
3.	Формула, примененная для вычисления предельной погрешности определения площади земельного участка, с подставленными значениями и итоговые (вычисленные) значения	$3,5 * 0,10 * \sqrt{(721,00)} = 9$
4.	Площадь земельного участка согласно сведениям Единого государственного реестра недвижимости (Ркад), м ²	600,00
5.	Оценка расхождения Р и Ркад ($P - P_{кад}$), м ²	121

1	2	3
6.	Предельный минимальный и максимальный размеры земельного участка (Рмин и Рмакс), м ²	— —
7.	Вид (виды) разрешенного использования	Для ведения личного подсобного хозяйства
7.1.	Дополнительные сведения об использовании земельного участка	—
8.	Кадастровый или иной государственный учетный номер (инвентарный) здания, сооружения, объекта незавершенного строительства, расположенного на земельном участке	13:20:0112008:1440
9.	Сведения о земельных участках (землях общего пользования, территории общего пользования), посредством которых обеспечивается доступ	—
10.	Иные сведения	—

4. Пояснения к сведениям об уточняемом земельном участке с кадастровым номером 13:20:0112008:721 :

1.	—
----	---

1. Сведения о характерных точках границ уточняемого земельного участка с кадастровым номером 13:20:0112008:723 :

Система координат МСК-13, зона 1 Зона № 1

Обозначение характерных точек границ	Координаты, м				Метод определения координат	Формулы, примененные для расчета средней квадратической погрешности определения координат характерных точек границ (Mt), с подставленными в такие формулы значениями и итоговые (вычисленные) значения Mt, м	Описание закрепления точки
	содержатся в Едином государственном реестре недвижимости		определены в результате выполнения комплексных кадастровых работ				
	X	Y	X	Y			
1	2	3	4	5	6	7	8
н66499 У	—	—	458 873,17	1 132 709,10	—	—	—
н66500 У	—	—	458 860,82	1 132 718,98			
н66501 У	—	—	458 857,76	1 132 722,39			
н66502 У	—	—	458 842,18	1 132 738,37			
н66503 У	—	—	458 832,15	1 132 726,65			

1	2	3	4	5	6	7	8
н66504 У	—	—	458 836,21	1 132 722,26			
н66505 У	—	—	458 843,32	1 132 716,51			
н66506 У	—	—	458 854,88	1 132 706,68			
н66522 У	—	—	458 861,89	1 132 700,53			
н66525 У	—	—	458 859,68	1 132 697,42			
н66526 У	—	—	458 863,15	1 132 694,84			
н66499 У	—	—	458 873,17	1 132 709,10			

2. Сведения о частях границ уточняемого земельного участка с кадастровым номером 13:20:0112008:723 :

Обозначение части границ		Горизонтальное проложение (S), м	Описание прохождения части границ	Сведения о согласовании местоположения границ (согласовано/спорное)
от т.	до т.			
1	2	3	4	5
н66499У	н66500У	15,82	—	согласовано
н66500У	н66501У	4,58		
н66501У	н66502У	22,32		
н66502У	н66503У	15,43		
н66503У	н66504У	5,98		
н66504У	н66505У	9,14		
н66505У	н66506У	15,17		
н66506У	н66522У	9,33		
н66522У	н66525У	3,82		
н66525У	н66526У	4,32		
н66526У	н66499У	17,43		

3. Сведения о характеристиках уточняемого земельного участка с кадастровым номером 13:20:0112008:723 :

№ п/п	Наименование характеристики земельного участка	Значение характеристики
1	2	3

1	2	3
1.	Адрес земельного участка	—
1.1.	Сведения о местоположении земельного участка (при отсутствии адреса) в структурированном в соответствии с федеральной информационной адресной системой виде	Российская Федерация, Республика Мордовия, Теньгушевский р-н, Теньгушево с, Социалистическая ул, 1
1.2.	Дополнительные сведения о местоположении земельного участка	—
2.	Площадь земельного участка ± величина погрешности определения (вычисления) площади ($P \pm \Delta P$), м ²	631 ± 9,00
3.	Формула, примененная для вычисления предельной погрешности определения площади земельного участка, с подставленными значениями и итоговые (вычисленные) значения	$3,5*0,10*\sqrt{(631,00)} = 9$
4.	Площадь земельного участка согласно сведениям Единого государственного реестра недвижимости (Ркад), м ²	600,00
5.	Оценка расхождения Р и Ркад ($P - P_{кад}$), м ²	31
6.	Предельный минимальный и максимальный размеры земельного участка ($P_{мин}$ и $P_{макс}$), м ²	— —
7.	Вид (виды) разрешенного использования	Для ведения личного подсобного хозяйства
7.1.	Дополнительные сведения об использовании земельного участка	—
8.	Кадастровый или иной государственный учетный номер (инвентарный) здания, сооружения, объекта незавершенного строительства, расположенного на земельном участке	13:20:0112008:1603
9.	Сведения о земельных участках (землях общего пользования, территории общего пользования), посредством которых обеспечивается доступ	—
10.	Иные сведения	—
4. Пояснения к сведениям об уточняемом земельном участке с кадастровым номером		13:20:0112008:723 :
1.	—	—

1. Сведения о характерных точках границ уточняемого земельного участка с кадастровым номером 13:20:0112008:724 :
 Система координат МСК-13, зона 1 Зона № 1

Обозначение характерных точек границ	Координаты, м				Метод определения координат	Формулы, примененные для расчета средней квадратической погрешности определения координат характерных точек границ (Mt), с подставленными в такие формулы значениями и итоговые (вычисленные) значения Mt, м	Описание закрепления точки
	содержатся в Едином государственном реестре недвижимости		определены в результате выполнения комплексных кадастровых работ				
	X	Y	X	Y			
1	2	3	4	5	6	7	8
н66547 У	—	—	458 810,71	1 132 639,40	—	—	—
н66553 У	—	—	458 796,72	1 132 651,38			
н66552 У	—	—	458 790,35	1 132 657,31			
н66564 У	—	—	458 785,61	1 132 652,75			
н66565 У	—	—	458 787,31	1 132 651,23			
н66566 У	—	—	458 778,36	1 132 641,86			
н66567 У	—	—	458 789,05	1 132 632,44			
н66568 У	—	—	458 789,86	1 132 633,35			
н66569 У	—	—	458 800,28	1 132 625,13			
н66570 У	—	—	458 811,47	1 132 638,75			
н66547 У	—	—	458 810,71	1 132 639,40			

2. Сведения о частях границ уточняемого земельного участка с кадастровым номером 13:20:0112008:724 :

Обозначение части границ		Горизонтальное проложение (S), м	Описание прохождения части границ	Сведения о согласовании местоположения границ (согласовано/спорное)
от т.	до т.			
1	2	3	4	5
н66547У	н66553У	18,42	—	согласовано
н66553У	н66552У	8,70		
н66552У	н66564У	6,58		
н66564У	н66565У	2,28		
н66565У	н66566У	12,96		
н66566У	н66567У	14,25		
н66567У	н66568У	1,22		
н66568У	н66569У	13,27		
н66569У	н66570У	17,63		
н66570У	н66547У	1,00		

3. Сведения о характеристиках уточняемого земельного участка с кадастровым номером 13:20:0112008:724 :

№ п/п	Наименование характеристики земельного участка	Значение характеристики
1	2	3
1.	Адрес земельного участка	—
1.1.	Сведения о местоположении земельного участка (при отсутствии адреса) в структурированном в соответствии с федеральной информационной адресной системой виде	Российская Федерация, Республика Мордовия, Теньгушевский р-н, Теньгушево с, Социалистическая ул, 9
1.2.	Дополнительные сведения о местоположении земельного участка	—
2.	Площадь земельного участка ± величина погрешности определения (вычисления) площади ($P \pm \Delta P$), м ²	514 ± 8,00
3.	Формула, примененная для вычисления предельной погрешности определения площади земельного участка, с подставленными значениями и итоговые (вычисленные) значения	$3,5 * 0,10 * \sqrt{(514,00)} = 8$
4.	Площадь земельного участка согласно сведениям Единого государственного реестра недвижимости (Ркад), м ²	500,00
5.	Оценка расхождения P и Ркад ($P - P_{кад}$), м ²	14
6.	Предельный минимальный и максимальный размеры земельного участка (Pмин и Pмакс), м ²	— —
7.	Вид (виды) разрешенного использования	Для ведения личного подсобного хозяйства

1	2	3
7.1.	Дополнительные сведения об использовании земельного участка	—
8.	Кадастровый или иной государственный учетный номер (инвентарный) здания, сооружения, объекта незавершенного строительства, расположенного на земельном участке	13:20:0112008:1494
9.	Сведения о земельных участках (землях общего пользования, территории общего пользования), посредством которых обеспечивается доступ	—
10.	Иные сведения	—

4. Пояснения к сведениям об уточняемом земельном участке с кадастровым номером 13:20:0112008:724 :

1.	—
----	---

1. Сведения о характерных точках границ уточняемого земельного участка с кадастровым номером 13:20:0112008:1305 :

Система координат МСК-13, зона 1 Зона № 1

Обозначение характерных точек границ	Координаты, м				Метод определения координат	Формулы, примененные для расчета средней квадратической погрешности определения координат характерных точек границ (Mt), с подставленными в такие формулы значениями и итоговые (вычисленные) значения Mt, м	Описание закрепления точки
	содержатся в Едином государственном реестре недвижимости		определены в результате выполнения комплексных кадастровых работ				
	X	Y	X	Y			
1	2	3	4	5	6	7	8
н66040 У	—	—	459 202,80	1 132 658,75	—	—	—
н66041 У	—	—	459 195,86	1 132 663,69			
н66042 У	—	—	459 191,48	1 132 666,48			
н66046 У	—	—	459 178,80	1 132 673,28			
н66052 У	—	—	459 125,56	1 132 697,29			
879	—	—	459 121,76	1 132 691,17			
878	—	—	459 133,67	1 132 679,05			
877	—	—	459 156,65	1 132 657,73	0,30		

1	2	3	4	5	6	7	8
н66048 У	—	—	459 159,87	1 132 654,53		—	
876	—	—	459 180,59	1 132 633,96		0,30	
н66049 У	—	—	459 181,76	1 132 632,83		—	
н66051 У	—	—	459 191,45	1 132 644,61		—	
н66040 У	—	—	459 202,80	1 132 658,75		—	

2. Сведения о частях границ уточняемого земельного участка с кадастровым номером 13:20:0112008:1305 :

Обозначение части границ		Горизонтальное проложение (S), м	Описание прохождения части границ	Сведения о согласовании местоположения границ (согласовано/спорное)
от т.	до т.			
1	2	3	4	5
н66040У	н66041У	8,52	—	согласовано
н66041У	н66042У	5,19		
н66042У	н66046У	14,39		
н66046У	н66052У	58,40		
н66052У	879	7,20		
879	878	16,99		
878	877	31,35		
877	н66048У	4,54		
н66048У	876	29,20		
876	н66049У	1,63		
н66049У	н66051У	15,25		
н66051У	н66040У	18,13		

3. Сведения о характеристиках уточняемого земельного участка с кадастровым номером 13:20:0112008:1305 :

№ п/п	Наименование характеристики земельного участка	Значение характеристики
1	2	3
1.	Адрес земельного участка	—
1.1.	Сведения о местоположении земельного участка (при отсутствии адреса) в структурированном в соответствии с федеральной информационной адресной системой виде	Российская Федерация, Республика Мордовия, Теньгушевский р-н, Теньгушево с, Веденяпина ул, д 2А
1.2.	Дополнительные сведения о местоположении земельного участка	—

1	2	3	4	5	6	7	8
н66112 У	—	—	458 945,16	1 132 544,74	—	—	—
н66113 У	—	—	458 943,72	1 132 546,23			
н66114 У	—	—	458 936,32	1 132 538,42			
н66115 У	—	—	458 939,74	1 132 535,18			
н66116 У	—	—	458 937,17	1 132 532,47			
н66117 У	—	—	458 935,71	1 132 533,85			
н66118 У	—	—	458 932,05	1 132 530,87			
н66119 У	—	—	458 938,78	1 132 522,60			
н66120 У	—	—	458 942,91	1 132 518,74			
н66121 У	—	—	458 951,07	1 132 510,33			
н66122 У	—	—	458 959,01	1 132 502,44			
н66123 У	—	—	458 963,51	1 132 497,60			
н66124 У	—	—	458 968,42	1 132 492,32			
н66125 У	—	—	458 983,52	1 132 477,86			
н66808 У	—	—	459 013,54	1 132 446,15			
н66126 У	—	—	459 024,00	1 132 435,09			
3078	—	—	459 036,21	1 132 446,38			
13567	—	—	459 029,22	1 132 453,74	0,10	—	

1	2	3	4	5	6	7	8
13566	—	—	459 015,54	1 132 467,90	—	0,10	—
13565	—	—	458 987,37	1 132 500,31			
13564	—	—	458 957,39	1 132 532,76			
13563	—	—	458 946,08	1 132 543,79			
н66112 У	—	—	458 945,16	1 132 544,74		—	

2. Сведения о частях границ уточняемого земельного участка с кадастровым номером 13:20:0112008:688 :

Обозначение части границ		Горизонтальное проложение (S), м	Описание прохождения части границ	Сведения о согласовании местоположения границ (согласовано/спорное)
от т.	до т.			
1	2	3	4	5
н66112У	н66113У	2,07	—	согласовано
н66113У	н66114У	10,76		
н66114У	н66115У	4,71		
н66115У	н66116У	3,73		
н66116У	н66117У	2,01		
н66117У	н66118У	4,72		
н66118У	н66119У	10,66		
н66119У	н66120У	5,65		
н66120У	н66121У	11,72		
н66121У	н66122У	11,19		
н66122У	н66123У	6,61		
н66123У	н66124У	7,21		
н66124У	н66125У	20,91		
н66125У	н66808У	43,67		
н66808У	н66126У	15,22		
н66126У	3078	16,63		
3078	13567	10,15		
13567	13566	19,69		
13566	13565	42,94		
13565	13564	44,18		
13564	13563	15,80		
13563	н66112У	1,32		

3. Сведения о характеристиках уточняемого земельного участка с кадастровым номером 13:20:0112008:688 :

№ п/п	Наименование характеристики земельного участка	Значение характеристики
1	2	3
1.	Адрес земельного участка	—
1.1.	Сведения о местоположении земельного участка (при отсутствии адреса) в структурированном в соответствии с федеральной информационной адресной системой виде	Российская Федерация, Республика Мордовия, Теньгушевский р-н, Теньгушево с, Веденяпина ул, д 22
1.2.	Дополнительные сведения о местоположении земельного участка	—
2.	Площадь земельного участка ± величина погрешности определения (вычисления) площади ($P \pm \Delta P$), м ²	2 444 ± 17,00
3.	Формула, примененная для вычисления предельной погрешности определения площади земельного участка, с подставленными значениями и итоговые (вычисленные) значения	$3,5 * 0,10 * \sqrt{(2\ 444,00)} = 17$
4.	Площадь земельного участка согласно сведениям Единого государственного реестра недвижимости (Ркад), м ²	2 400,00
5.	Оценка расхождения Р и Ркад ($P - P_{кад}$), м ²	44
6.	Предельный минимальный и максимальный размеры земельного участка (Рмин и Рмакс), м ²	— —
7.	Вид (виды) разрешенного использования	Для ведения личного подсобного хозяйства
7.1.	Дополнительные сведения об использовании земельного участка	—
8.	Кадастровый или иной государственный учетный номер (инвентарный) здания, сооружения, объекта незавершенного строительства, расположенного на земельном участке	13:20:0112008:2593
9.	Сведения о земельных участках (землях общего пользования, территории общего пользования), посредством которых обеспечивается доступ	—
10.	Иные сведения	—

4. Пояснения к сведениям об уточняемом земельном участке с кадастровым номером 13:20:0112008:688 :

1.	—
----	---

1. Сведения о характерных точках границ уточняемого земельного участка с кадастровым номером 13:20:0112008:955 :
 Система координат МСК-13, зона 1 Зона № 1

Обозначение характерных точек границ	Координаты, м				Метод определения координат	Формулы, примененные для расчета средней квадратической погрешности определения координат характерных точек границ (Mt), с подставленными в такие формулы значениями и итоговые (вычисленные) значения Mt, м	Описание закрепления точки
	содержатся в Едином государственном реестре недвижимости		определены в результате выполнения комплексных кадастровых работ				
	X	Y	X	Y			
1	2	3	4	5	6	7	8
н66837 У	—	—	459 305,70	1 132 767,93	—	—	—
н66838 У	—	—	459 234,13	1 132 816,33			
н66839 У	—	—	459 221,00	1 132 787,67			
н66840 У	—	—	459 199,04	1 132 740,18			
н66841 У	—	—	459 203,83	1 132 737,87			
н66842 У	—	—	459 228,23	1 132 726,50			
н66843 У	—	—	459 241,27	1 132 720,42			
н66844 У	—	—	459 249,09	1 132 736,42			
н66845 У	—	—	459 266,19	1 132 738,79			
н66846 У	—	—	459 282,25	1 132 746,98			
н66847 У	—	—	459 289,81	1 132 752,36			
н66848 У	—	—	459 301,74	1 132 751,56			

1	2	3	4	5	6	7	8
н66850 У	—	—	459 305,32	1 132 758,94	—	—	—
н66849 У	—	—	459 308,81	1 132 766,48			
н66837 У	—	—	459 305,70	1 132 767,93			

2. Сведения о частях границ уточняемого земельного участка с кадастровым номером 13:20:0112008:955 :

Обозначение части границ		Горизонтальное проложение (S), м	Описание прохождения части границ	Сведения о согласовании местоположения границ (согласовано/спорное)
от т.	до т.			
1	2	3	4	5
н66837У	н66838У	86,40	—	согласовано
н66838У	н66839У	31,52		
н66839У	н66840У	52,32		
н66840У	н66841У	5,32		
н66841У	н66842У	26,92		
н66842У	н66843У	14,39		
н66843У	н66844У	17,81		
н66844У	н66845У	17,26		
н66845У	н66846У	18,03		
н66846У	н66847У	9,28		
н66847У	н66848У	11,96		
н66848У	н66850У	8,20		
н66850У	н66849У	8,31		
н66849У	н66837У	3,43		

3. Сведения о характеристиках уточняемого земельного участка с кадастровым номером 13:20:0112008:955 :

№ п/п	Наименование характеристики земельного участка	Значение характеристики
1	2	3
1.	Адрес земельного участка	—
1.1.	Сведения о местоположении земельного участка (при отсутствии адреса) в структурированном в соответствии с федеральной информационной адресной системой виде	Российская Федерация, Республика Мордовия, Теньгушевский р-н, Теньгушево с, Заречная ул, д 39
1.2.	Дополнительные сведения о местоположении земельного участка	—

1	2	3
2.	Площадь земельного участка ± величина погрешности определения (вычисления) площади ($P \pm \Delta P$), м ²	5 302 ± 25,00
3.	Формула, примененная для вычисления предельной погрешности определения площади земельного участка, с подставленными значениями и итоговые (вычисленные) значения	$3,5 * 0,10 * \sqrt{(5\ 302,00)} = 25$
4.	Площадь земельного участка согласно сведениям Единого государственного реестра недвижимости (Ркад), м ²	5 300,00
5.	Оценка расхождения P и Ркад ($P - P_{кад}$), м ²	2
6.	Предельный минимальный и максимальный размеры земельного участка (Рмин и Рмакс), м ²	— —
7.	Вид (виды) разрешенного использования	Для ведения личного подсобного хозяйства
7.1.	Дополнительные сведения об использовании земельного участка	—
8.	Кадастровый или иной государственный учетный номер (инвентарный) здания, сооружения, объекта незавершенного строительства, расположенного на земельном участке	13:20:0112008:2739
9.	Сведения о земельных участках (землях общего пользования, территории общего пользования), посредством которых обеспечивается доступ	—
10.	Иные сведения	—

4. Пояснения к сведениям об уточняемом земельном участке с кадастровым номером 13:20:0112008:955 :

1. —

1. Сведения о характерных точках границ уточняемого земельного участка с кадастровым номером 13:20:0112008:953 :

Система координат МСК-13, зона 1 Зона № 1

Обозначение характерных точек границ	Координаты, м				Метод определения координат	Формулы, примененные для расчета средней квадратической погрешности определения координат характерных точек границ (Mt), с подставленными в такие формулы значениями и итоговые (вычисленные) значения Mt, м	Описание закрепления точки
	содержатся в Едином государственном реестре недвижимости		определены в результате выполнения комплексных кадастровых работ				
	X	Y	X	Y			
1	2	3	4	5	6	7	8

1	2	3	4	5	6	7	8
н66851 У	—	—	459 163,52	1 132 767,24	—	—	—
н66852 У	—	—	459 172,81	1 132 783,11			
н66853 У	—	—	459 181,94	1 132 797,28			
н66861 У	—	—	459 183,89	1 132 802,03			
н66860 У	—	—	459 154,45	1 132 818,32			
н66854 У	—	—	459 149,03	1 132 815,93			
н66855 У	—	—	459 133,33	1 132 778,96			
н66856 У	—	—	459 139,78	1 132 775,46			
н66857 У	—	—	459 154,58	1 132 769,79			
н66858 У	—	—	459 155,10	1 132 771,16			
н66859 У	—	—	459 163,28	1 132 766,84			
н66851 У	—	—	459 163,52	1 132 767,24			

2. Сведения о частях границ уточняемого земельного участка с кадастровым номером 13:20:0112008:953 :

Обозначение части границ		Горизонтальное проложение (S), м	Описание прохождения части границ	Сведения о согласовании местоположения границ (согласовано/спорное)
от т.	до т.			
1	2	3	4	5
н66851У	н66852У	18,39	—	согласовано
н66852У	н66853У	16,86		
н66853У	н66861У	5,13		
н66861У	н66860У	33,65		
н66860У	н66854У	5,92		
н66854У	н66855У	40,17		
н66855У	н66856У	7,34		

1	2	3	4	5
н66856У	н66857У	15,85	—	согласовано
н66857У	н66858У	1,47		
н66858У	н66859У	9,25		
н66859У	н66851У	0,47		

3. Сведения о характеристиках уточняемого земельного участка с кадастровым номером 13:20:0112008:953 :

№ п/п	Наименование характеристики земельного участка	Значение характеристики
1	2	3
1.	Адрес земельного участка	—
1.1.	Сведения о местоположении земельного участка (при отсутствии адреса) в структурированном в соответствии с федеральной информационной адресной системой виде	Российская Федерация, Республика Мордовия, Теньгушевский р-н, Теньгушево с, Заречная ул, 37
1.2.	Дополнительные сведения о местоположении земельного участка	—
2.	Площадь земельного участка ± величина погрешности определения (вычисления) площади ($P \pm \Delta P$), м ²	1 502 ± 14,00
3.	Формула, примененная для вычисления предельной погрешности определения площади земельного участка, с подставленными значениями и итоговые (вычисленные) значения	$3,5 * 0,10 * \sqrt{(1\ 502,00)} = 14$
4.	Площадь земельного участка согласно сведениям Единого государственного реестра недвижимости (Ркад), м ²	1 500,00
5.	Оценка расхождения Р и Ркад ($P - P_{кад}$), м ²	2
6.	Предельный минимальный и максимальный размеры земельного участка (Рмин и Рмакс), м ²	— —
7.	Вид (виды) разрешенного использования	Для ведения личного подсобного хозяйства
7.1.	Дополнительные сведения об использовании земельного участка	—
8.	Кадастровый или иной государственный учетный номер (инвентарный) здания, сооружения, объекта незавершенного строительства, расположенного на земельном участке	13:20:0112008:2720
9.	Сведения о земельных участках (землях общего пользования, территории общего пользования), посредством которых обеспечивается доступ	—
10.	Иные сведения	—

4. Пояснения к сведениям об уточняемом земельном участке с кадастровым номером 13:20:0112008:953 :

1.	—
----	---

1. Сведения о характерных точках границ уточняемого земельного участка с кадастровым номером 13:20:0112008:952 :
 Система координат МСК-13, зона 1 Зона № 1

Обозначение характерных точек границ	Координаты, м				Метод определения координат	Формулы, примененные для расчета средней квадратической погрешности определения координат характерных точек границ (Mt), с подставленными в такие формулы значениями и итоговые (вычисленные) значения Mt, м	Описание закрепления точки
	содержатся в Едином государственном реестре недвижимости		определены в результате выполнения комплексных кадастровых работ				
	X	Y	X	Y			
1	2	3	4	5	6	7	8
н66854 У	—	—	459 149,03	1 132 815,93	—	—	—
н66862 У	—	—	459 143,44	1 132 818,30			
н66863 У	—	—	459 144,55	1 132 820,93			
н66864 У	—	—	459 143,68	1 132 841,15			
66907	—	—	459 147,37	1 132 842,44			
н66872 У	—	—	459 108,72	1 132 856,36			
н66919 У	—	—	459 107,78	1 132 854,29			
н66873 У	—	—	459 086,92	1 132 806,44			
н66874 У	—	—	459 099,93	1 132 798,74			
н66875 У	—	—	459 098,28	1 132 794,73			
н66876 У	—	—	459 105,73	1 132 791,00			
н66877 У	—	—	459 107,63	1 132 795,21			

1	2	3	4	5	6	7	8
н66878 У	—	—	459 111,21	1 132 794,27	—	—	—
н66879 У	—	—	459 134,86	1 132 782,50			
н66854 У	—	—	459 149,03	1 132 815,93			

2. Сведения о частях границ уточняемого земельного участка с кадастровым номером 13:20:0112008:952 :

Обозначение части границ		Горизонтальное проложение (S), м	Описание прохождения части границ	Сведения о согласовании местоположения границ (согласовано/спорное)
от т.	до т.			
1	2	3	4	5
н66854У	н66862У	6,07	—	согласовано
н66862У	н66863У	2,85		
н66863У	н66864У	20,24		
н66864У	66907	3,91		
66907	н66872У	41,08		
н66872У	н66919У	2,27		
н66919У	н66873У	52,20		
н66873У	н66874У	15,12		
н66874У	н66875У	4,34		
н66875У	н66876У	8,33		
н66876У	н66877У	4,62		
н66877У	н66878У	3,70		
н66878У	н66879У	26,42		
н66879У	н66854У	36,31		

3. Сведения о характеристиках уточняемого земельного участка с кадастровым номером 13:20:0112008:952 :

№ п/п	Наименование характеристики земельного участка	Значение характеристики
1	2	3
1.	Адрес земельного участка	—
1.1.	Сведения о местоположении земельного участка (при отсутствии адреса) в структурированном в соответствии с федеральной информационной адресной системой виде	Российская Федерация, Республика Мордовия, Теньгушевский р-н, Теньгушево с, Заречная ул, д 36
1.2.	Дополнительные сведения о местоположении земельного участка	—

1	2	3	4	5	6	7	8
н66919 У	—	—	459 107,78	1 132 854,29	—	—	—
н66918 У	—	—	459 091,23	1 132 861,41			
н66892 У	—	—	459 079,39	1 132 839,31			
н66893 У	—	—	459 075,32	1 132 832,61			
н66894 У	—	—	459 071,00	1 132 825,49			
н66895 У	—	—	459 066,16	1 132 817,52			
н66896 У	—	—	459 064,40	1 132 813,92			
н66897 У	—	—	459 075,49	1 132 807,84			
н66898 У	—	—	459 077,52	1 132 811,54			
н66873 У	—	—	459 086,92	1 132 806,44			
н66919 У	—	—	459 107,78	1 132 854,29			

2. Сведения о частях границ уточняемого земельного участка с кадастровым номером 13:20:0112008:951 :

Обозначение части границ		Горизонтальное проложение (S), м	Описание прохождения части границ	Сведения о согласовании местоположения границ (согласовано/спорное)
от т.	до т.			
1	2	3	4	5
н66919У	н66918У	18,02	—	согласовано
н66918У	н66892У	25,07		
н66892У	н66893У	7,84		
н66893У	н66894У	8,33		
н66894У	н66895У	9,32		
н66895У	н66896У	4,01		
н66896У	н66897У	12,65		
н66897У	н66898У	4,22		
н66898У	н66873У	10,69		

1	2	3	4	5
н66873У	н66919У	52,20	—	согласовано
3. Сведения о характеристиках уточняемого земельного участка с кадастровым номером			13:20:0112008:951 :	
№ п/п	Наименование характеристики земельного участка		Значение характеристики	
1	2		3	
1.	Адрес земельного участка		—	
1.1.	Сведения о местоположении земельного участка (при отсутствии адреса) в структурированном в соответствии с федеральной информационной адресной системой виде		Российская Федерация, Республика Мордовия, Теньгушевский р-н, Теньгушево с, Заречная ул, д 35 кв.1	
1.2.	Дополнительные сведения о местоположении земельного участка		—	
2.	Площадь земельного участка ± величина погрешности определения (вычисления) площади ($P \pm \Delta P$), м ²		1 099 ± 12,00	
3.	Формула, примененная для вычисления предельной погрешности определения площади земельного участка, с подставленными значениями и итоговые (вычисленные) значения		$3,5*0,10*\sqrt{(1\ 099,00)} = 12$	
4.	Площадь земельного участка согласно сведениям Единого государственного реестра недвижимости (Ркад), м ²		900,00	
5.	Оценка расхождения Р и Ркад ($P - P_{кад}$), м ²		199	
6.	Предельный минимальный и максимальный размеры земельного участка ($R_{мин}$ и $R_{макс}$), м ²		— —	
7.	Вид (виды) разрешенного использования		Для ведения личного подсобного хозяйства	
7.1.	Дополнительные сведения об использовании земельного участка		—	
8.	Кадастровый или иной государственный учетный номер (инвентарный) здания, сооружения, объекта незавершенного строительства, расположенного на земельном участке		13:20:0112008:1864	
9.	Сведения о земельных участках (землях общего пользования, территории общего пользования), посредством которых обеспечивается доступ		—	
10.	Иные сведения		—	
4. Пояснения к сведениям об уточняемом земельном участке с кадастровым номером			13:20:0112008:951 :	
1.	—		—	

1. Сведения о характерных точках границ уточняемого земельного участка с кадастровым номером 13:20:0112008:950 :
 Система координат МСК-13, зона 1 Зона № 1

Обозначение характерных точек границ	Координаты, м				Метод определения координат	Формулы, примененные для расчета средней квадратической погрешности определения координат характерных точек границ (Mt), с подставленными в такие формулы значениями и итоговые (вычисленные) значения Mt, м	Описание закрепления точки
	содержатся в Едином государственном реестре недвижимости		определены в результате выполнения комплексных кадастровых работ				
	X	Y	X	Y			
1	2	3	4	5	6	7	8
н66891 У	—	—	459 114,63	1 132 906,26	—	—	—
н66921 У	—	—	459 099,85	1 132 913,08			
н66899 У	—	—	459 085,07	1 132 882,03			
н66900 У	—	—	459 083,16	1 132 876,82			
н66908 У	—	—	459 080,30	1 132 872,61			
н66909 У	—	—	459 075,61	1 132 864,40			
н66901 У	—	—	459 070,31	1 132 855,54			
н66902 У	—	—	459 064,80	1 132 845,49			
н66903 У	—	—	459 059,09	1 132 836,09			
н66904 У	—	—	459 052,44	1 132 825,43			
н66905 У	—	—	459 056,75	1 132 823,14			
н66920 У	—	—	459 054,51	1 132 819,21			

1	2	3	4	5	6	7	8
н66896 У	—	—	459 064,40	1 132 813,92	—	—	—
н66895 У	—	—	459 066,16	1 132 817,52			
н66894 У	—	—	459 071,00	1 132 825,49			
н66893 У	—	—	459 075,32	1 132 832,61			
н66892 У	—	—	459 079,39	1 132 839,31			
н66918 У	—	—	459 091,23	1 132 861,41			
н66891 У	—	—	459 114,63	1 132 906,26			

2. Сведения о частях границ уточняемого земельного участка с кадастровым номером 13:20:0112008:950 :

Обозначение части границ		Горизонтальное проложение (S), м	Описание прохождения части границ	Сведения о согласовании местоположения границ (согласовано/спорное)
от т.	до т.			
1	2	3	4	5
н66891У	н66921У	16,28	—	согласовано
н66921У	н66899У	34,39		
н66899У	н66900У	5,55		
н66900У	н66908У	5,09		
н66908У	н66909У	9,46		
н66909У	н66901У	10,32		
н66901У	н66902У	11,46		
н66902У	н66903У	11,00		
н66903У	н66904У	12,56		
н66904У	н66905У	4,88		
н66905У	н66920У	4,52		
н66920У	н66896У	11,22		
н66896У	н66895У	4,01		
н66895У	н66894У	9,32		
н66894У	н66893У	8,33		
н66893У	н66892У	7,84		

1	2	3	4	5
н66892У	н66918У	25,07	—	согласовано
н66918У	н66891У	50,59		

3. Сведения о характеристиках уточняемого земельного участка с кадастровым номером 13:20:0112008:950 :

№ п/п	Наименование характеристики земельного участка	Значение характеристики
1	2	3
1.	Адрес земельного участка	—
1.1.	Сведения о местоположении земельного участка (при отсутствии адреса) в структурированном в соответствии с федеральной информационной адресной системой виде	Российская Федерация, Республика Мордовия, Теньгушевский р-н, Теньгушево с, Заречная ул, д 35 кв.2
1.2.	Дополнительные сведения о местоположении земельного участка	—
2.	Площадь земельного участка ± величина погрешности определения (вычисления) площади ($P \pm \Delta P$), м ²	1 600 ± 14,00
3.	Формула, примененная для вычисления предельной погрешности определения площади земельного участка, с подставленными значениями и итоговые (вычисленные) значения	$3,5*0,10*\sqrt{(1\ 600,00)} = 14$
4.	Площадь земельного участка согласно сведениям Единого государственного реестра недвижимости (Ркад), м ²	1 600,00
5.	Оценка расхождения Р и Ркад ($P - P_{кад}$), м ²	0
6.	Предельный минимальный и максимальный размеры земельного участка (Рмин и Рмакс), м ²	— —
7.	Вид (виды) разрешенного использования	Для ведения личного подсобного хозяйства
7.1.	Дополнительные сведения об использовании земельного участка	—
8.	Кадастровый или иной государственный учетный номер (инвентарный) здания, сооружения, объекта незавершенного строительства, расположенного на земельном участке	13:20:0112008:1864
9.	Сведения о земельных участках (землях общего пользования, территории общего пользования), посредством которых обеспечивается доступ	—
10.	Иные сведения	—

4. Пояснения к сведениям об уточняемом земельном участке с кадастровым номером 13:20:0112008:950 :

1.	—
----	---

1. Сведения о характерных точках границ уточняемого земельного участка с кадастровым номером 13:20:0112008:949 :
 Система координат МСК-13, зона 1 Зона № 1

Обозначение характерных точек границ	Координаты, м				Метод определения координат	Формулы, примененные для расчета средней квадратической погрешности определения координат характерных точек границ (Mt), с подставленными в такие формулы значениями и итоговые (вычисленные) значения Mt, м	Описание закрепления точки
	содержатся в Едином государственном реестре недвижимости		определены в результате выполнения комплексных кадастровых работ				
	X	Y	X	Y			
1	2	3	4	5	6	7	8
н66921 У	—	—	459 099,85	1 132 913,08	—	—	—
н66923 У	—	—	459 075,26	1 132 924,43			
н66924 У	—	—	459 069,62	1 132 914,69			
н66943 У	—	—	459 065,35	1 132 907,40			
н66925 У	—	—	459 059,95	1 132 898,59			
н66926 У	—	—	459 035,42	1 132 861,10			
н66935 У	—	—	459 032,44	1 132 857,22			
н66927 У	—	—	459 030,63	1 132 854,28			
н66928 У	—	—	459 026,28	1 132 846,67			
н66929 У	—	—	459 023,53	1 132 841,93			
н66930 У	—	—	459 027,36	1 132 839,60			
н66931 У	—	—	459 034,80	1 132 835,38			

1	2	3	4	5	6	7	8
н66932 У	—	—	459 032,86	1 132 830,99	—	—	—
н66933 У	—	—	459 042,37	1 132 825,90			
н66934 У	—	—	459 044,53	1 132 830,23			
н66904 У	—	—	459 052,44	1 132 825,43			
н66903 У	—	—	459 059,09	1 132 836,09			
н66902 У	—	—	459 064,80	1 132 845,49			
н66901 У	—	—	459 070,31	1 132 855,54			
н66909 У	—	—	459 075,61	1 132 864,40			
н66908 У	—	—	459 080,30	1 132 872,61			
н66900 У	—	—	459 083,16	1 132 876,82			
н66899 У	—	—	459 085,07	1 132 882,03			
н66921 У	—	—	459 099,85	1 132 913,08			

2. Сведения о частях границ уточняемого земельного участка с кадастровым номером 13:20:0112008:949 :

Обозначение части границ		Горизонтальное проложение (S), м	Описание прохождения части границ	Сведения о согласовании местоположения границ (согласовано/спорное)
от т.	до т.			
1	2	3	4	5
н66921У	н66923У	27,08	—	согласовано
н66923У	н66924У	11,26		
н66924У	н66943У	8,45		
н66943У	н66925У	10,33		
н66925У	н66926У	44,80		
н66926У	н66935У	4,89		
н66935У	н66927У	3,45		

1	2	3	4	5
н66927У	н66928У	8,77	—	согласовано
н66928У	н66929У	5,48		
н66929У	н66930У	4,48		
н66930У	н66931У	8,55		
н66931У	н66932У	4,80		
н66932У	н66933У	10,79		
н66933У	н66934У	4,84		
н66934У	н66904У	9,25		
н66904У	н66903У	12,56		
н66903У	н66902У	11,00		
н66902У	н66901У	11,46		
н66901У	н66909У	10,32		
н66909У	н66908У	9,46		
н66908У	н66900У	5,09		
н66900У	н66899У	5,55		
н66899У	н66921У	34,39		

3. Сведения о характеристиках уточняемого земельного участка с кадастровым номером 13:20:0112008:949 :

№ п/п	Наименование характеристики земельного участка	Значение характеристики
1	2	3
1.	Адрес земельного участка	—
1.1.	Сведения о местоположении земельного участка (при отсутствии адреса) в структурированном в соответствии с федеральной информационной адресной системой виде	Российская Федерация, Республика Мордовия, Теньгушевский р-н, Теньгушево с, Заречная ул, 34
1.2.	Дополнительные сведения о местоположении земельного участка	—
2.	Площадь земельного участка ± величина погрешности определения (вычисления) площади ($P \pm \Delta P$), м ²	3 118 ± 20,00
3.	Формула, примененная для вычисления предельной погрешности определения площади земельного участка, с подставленными значениями и итоговые (вычисленные) значения	$3,5 * 0,10 * \sqrt{(3\ 118,00)} = 20$
4.	Площадь земельного участка согласно сведениям Единого государственного реестра недвижимости (Ркад), м ²	3 000,00
5.	Оценка расхождения Р и Ркад ($P - P_{кад}$), м ²	118

1	2	3
6.	Предельный минимальный и максимальный размеры земельного участка (Рмин и Рмакс), м ²	— —
7.	Вид (виды) разрешенного использования	Для ведения личного подсобного хозяйства
7.1.	Дополнительные сведения об использовании земельного участка	—
8.	Кадастровый или иной государственный учетный номер (инвентарный) здания, сооружения, объекта незавершенного строительства, расположенного на земельном участке	13:20:0112008:3104
9.	Сведения о земельных участках (землях общего пользования, территории общего пользования), посредством которых обеспечивается доступ	—
10.	Иные сведения	—

4. Пояснения к сведениям об уточняемом земельном участке с кадастровым номером 13:20:0112008:949 :

1.	—
----	---

1. Сведения о характерных точках границ уточняемого земельного участка с кадастровым номером 13:20:0112008:946 :
Система координат МСК-13, зона 1 Зона № 1

Обозначение характерных точек границ	Координаты, м				Метод определения координат	Формулы, примененные для расчета средней квадратической погрешности определения координат характерных точек границ (Mt), с подставленными в такие формулы значениями и итоговые (вычисленные) значения Mt, м	Описание закрепления точки
	содержатся в Едином государственном реестре недвижимости		определены в результате выполнения комплексных кадастровых работ				
	X	Y	X	Y			
1	2	3	4	5	6	7	8
н66982 У	—	—	458 985,28	1 132 965,33	—	—	—
н67004 У	—	—	458 949,64	1 132 984,78			
н67007 У	—	—	458 943,86	1 132 974,34			
н67009 У	—	—	458 940,37	1 132 966,66			
н67033 У	—	—	458 935,96	1 132 957,48			

1	2	3	4	5	6	7	8
н67010 У	—	—	458 934,21	1 132 953,87	—	—	—
н67012 У	—	—	458 918,74	1 132 922,29			
н67013 У	—	—	458 905,13	1 132 896,12			
н67014 У	—	—	458 922,84	1 132 888,95			
н67015 У	—	—	458 926,69	1 132 897,48			
н66990 У	—	—	458 942,87	1 132 889,79			
н66989 У	—	—	458 945,49	1 132 894,38			
н66988 У	—	—	458 951,28	1 132 903,82			
н66987 У	—	—	458 952,87	1 132 906,21			
н66986 У	—	—	458 962,82	1 132 924,52			
н66985 У	—	—	458 968,52	1 132 934,73			
н66984 У	—	—	458 977,49	1 132 950,23			
н66983 У	—	—	458 983,60	1 132 961,20			
н66982 У	—	—	458 985,28	1 132 965,33			
Вырез 1 из 2							
н8061У	—	—	458 911,80	1 132 900,67	—	0,10	Закрепление отсутствует
н8062У	—	—	458 912,20	1 132 900,67			
н8063У	—	—	458 912,20	1 132 901,07			
н8064У	—	—	458 911,80	1 132 901,07			
н8061У	—	—	458 911,80	1 132 900,67			
Вырез 2 из 2							

1	2	3	4	5	6	7	8
н8161У	—	—	458 918,98	1 132 898,06	—	0,10	Закрепление отсутствует
н8162У	—	—	458 918,58	1 132 898,06			
н8163У	—	—	458 918,58	1 132 897,66			
н8164У	—	—	458 918,98	1 132 897,66			
н8161У	—	—	458 918,98	1 132 898,06			

2. Сведения о частях границ уточняемого земельного участка с кадастровым номером 13:20:0112008:946 :

Обозначение части границ		Горизонтальное проложение (S), м	Описание прохождения части границ	Сведения о согласовании местоположения границ (согласовано/спорное)
от т.	до т.			
1	2	3	4	5
н66982У	н67004У	40,60	—	согласовано
н67004У	н67007У	11,93		
н67007У	н67009У	8,44		
н67009У	н67033У	10,18		
н67033У	н67010У	4,01		
н67010У	н67012У	35,17		
н67012У	н67013У	29,50		
н67013У	н67014У	19,11		
н67014У	н67015У	9,36		
н67015У	н66990У	17,91		
н66990У	н66989У	5,29		
н66989У	н66988У	11,07		
н66988У	н66987У	2,87		
н66987У	н66986У	20,84		
н66986У	н66985У	11,69		
н66985У	н66984У	17,91		
н66984У	н66983У	12,56		
н66983У	н66982У	4,46		

Вырез 1 из 2

н8061У	н8062У	0,40	—	согласовано
н8062У	н8063У	0,40		
н8063У	н8064У	0,40		
н8064У	н8061У	0,40		

Вырез 2 из 2

н8161У	н8162У	0,40	—	согласовано
--------	--------	------	---	-------------

1	2	3	4	5
н8162У	н8163У	0,40	—	согласовано
н8163У	н8164У	0,40		
н8164У	н8161У	0,40		

3. Сведения о характеристиках уточняемого земельного участка с кадастровым номером 13:20:0112008:946 :

№ п/п	Наименование характеристики земельного участка	Значение характеристики
1	2	3
1.	Адрес земельного участка	—
1.1.	Сведения о местоположении земельного участка (при отсутствии адреса) в структурированном в соответствии с федеральной информационной адресной системой виде	Российская Федерация, Республика Мордовия, Теньгушевский р-н, Теньгушевское с/п, Теньгушево с, Заречная ул, д 30
1.2.	Дополнительные сведения о местоположении земельного участка	—
2.	Площадь земельного участка ± величина погрешности определения (вычисления) площади ($P \pm \Delta P$), м ²	3 596 ± 21,00
3.	Формула, примененная для вычисления предельной погрешности определения площади земельного участка, с подставленными значениями и итоговые (вычисленные) значения	$3,5*0,10*\sqrt{(3\ 596,00)} = 21$
4.	Площадь земельного участка согласно сведениям Единого государственного реестра недвижимости (Ркад), м ²	3 400,00
5.	Оценка расхождения Р и Ркад ($P - P_{кад}$), м ²	196
6.	Предельный минимальный и максимальный размеры земельного участка (Рмин и Рмакс), м ²	— —
7.	Вид (виды) разрешенного использования	Для ведения личного подсобного хозяйства
7.1.	Дополнительные сведения об использовании земельного участка	—
8.	Кадастровый или иной государственный учетный номер (инвентарный) здания, сооружения, объекта незавершенного строительства, расположенного на земельном участке	13:20:0112008:1885
9.	Сведения о земельных участках (землях общего пользования, территории общего пользования), посредством которых обеспечивается доступ	—
10.	Иные сведения	—

4. Пояснения к сведениям об уточняемом земельном участке с кадастровым номером 13:20:0112008:946 :

1.	—
----	---

1. Сведения о характерных точках границ уточняемого земельного участка с кадастровым номером <u>13:20:0112008:945</u> :					Система координат <u>МСК-13, зона 1</u> Зона № <u>1</u>				
Обозначение характерных точек границ	Координаты, м				Метод определения координат	Формулы, примененные для расчета средней квадратической погрешности определения координат характерных точек границ (Mt), с подставленными в такие формулы значениями и итоговые (вычисленные) значения Mt, м	Описание закрепления точки		
	содержатся в Едином государственном реестре недвижимости		определены в результате выполнения комплексных кадастровых работ						
	X	Y	X	Y					
1	2	3	4	5	6	7	8		
н67013 У	—	—	458 905,13	1 132 896,12	—	—			
н67012 У	—	—	458 918,74	1 132 922,29					
н67010 У	—	—	458 934,21	1 132 953,87					
н67033 У	—	—	458 935,96	1 132 957,48					
н67020 У	—	—	458 899,66	1 132 976,23					
11345	—	—	458 896,41	1 132 969,32				0,10	Долговременный межевой знак
н67022 У	—	—	458 891,69	1 132 958,76				—	
н67023 У	—	—	458 885,67	1 132 946,40					
н67024 У	—	—	458 880,16	1 132 934,70					
н67025 У	—	—	458 877,06	1 132 927,45					
н67026 У	—	—	458 873,47	1 132 920,89					
н67027 У	—	—	458 870,36	1 132 914,56					

1	2	3	4	5	6	7	8
н67028 У	—	—	458 895,73	1 132 905,70	—	—	—
н67029 У	—	—	458 894,00	1 132 901,58			
н67030 У	—	—	458 899,49	1 132 899,28			
н67031 У	—	—	458 901,46	1 132 903,80			
н67032 У	—	—	458 907,48	1 132 900,65			
н67013 У	—	—	458 905,13	1 132 896,12			
Вырез 1 из 4							
н7997У	—	—	458 903,83	1 132 904,67	—	0,10	Закрепление отсутствует
н7998У	—	—	458 903,43	1 132 904,67			
н7999У	—	—	458 903,43	1 132 904,27			
н8000У	—	—	458 903,83	1 132 904,27			
н7997У	—	—	458 903,83	1 132 904,67			
Вырез 2 из 4							
н8117У	—	—	458 889,16	1 132 911,11	—	0,10	Закрепление отсутствует
н8118У	—	—	458 888,76	1 132 911,11			
н8119У	—	—	458 888,76	1 132 910,71			
н8120У	—	—	458 889,16	1 132 910,71			
н8117У	—	—	458 889,16	1 132 911,11			
Вырез 3 из 4							
н8165У	—	—	458 895,37	1 132 907,79	—	0,10	Закрепление отсутствует
н8166У	—	—	458 895,77	1 132 907,79			
н8167У	—	—	458 895,77	1 132 908,19			
н8168У	—	—	458 895,37	1 132 908,19			
н8165У	—	—	458 895,37	1 132 907,79			
Вырез 4 из 4							
н8305У	—	—	458 880,73	1 132 914,27	—	0,10	Закрепление отсутствует
н8306У	—	—	458 881,13	1 132 914,27			
н8307У	—	—	458 881,13	1 132 914,67			

1	2	3	4	5	6	7	8
н8308У	—	—	458 880,73	1 132 914,67	—	0,10	Закрепление отсутствует
н8305У	—	—	458 880,73	1 132 914,27			

2. Сведения о частях границ уточняемого земельного участка с кадастровым номером 13:20:0112008:945 :

Обозначение части границ		Горизонтальное проложение (S), м	Описание прохождения части границ	Сведения о согласовании местоположения границ (согласовано/спорное)
от т.	до т.			
1	2	3	4	5
н67013У	н67012У	29,50	—	согласовано
н67012У	н67010У	35,17		
н67010У	н67033У	4,01		
н67033У	н67020У	40,86		
н67020У	11345	7,64		
11345	н67022У	11,57		
н67022У	н67023У	13,75		
н67023У	н67024У	12,93		
н67024У	н67025У	7,88		
н67025У	н67026У	7,48		
н67026У	н67027У	7,05		
н67027У	н67028У	26,87		
н67028У	н67029У	4,47		
н67029У	н67030У	5,95		
н67030У	н67031У	4,93		
н67031У	н67032У	6,79		
н67032У	н67013У	5,10		

Вырез 1 из 4

н7997У	н7998У	0,40	—	согласовано
н7998У	н7999У	0,40		
н7999У	н8000У	0,40		
н8000У	н7997У	0,40		

Вырез 2 из 4

н8117У	н8118У	0,40	—	согласовано
н8118У	н8119У	0,40		
н8119У	н8120У	0,40		
н8120У	н8117У	0,40		

Вырез 3 из 4

1	2	3	4	5
н8165У	н8166У	0,40	—	согласовано
н8166У	н8167У	0,40		
н8167У	н8168У	0,40		
н8168У	н8165У	0,40		

Вырез 4 из 4

н8305У	н8306У	0,40	—	согласовано
н8306У	н8307У	0,40		
н8307У	н8308У	0,40		
н8308У	н8305У	0,40		

3. Сведения о характеристиках уточняемого земельного участка с кадастровым номером 13:20:0112008:945 :

№ п/п	Наименование характеристики земельного участка	Значение характеристики
1	2	3
1.	Адрес земельного участка	—
1.1.	Сведения о местоположении земельного участка (при отсутствии адреса) в структурированном в соответствии с федеральной информационной адресной системой виде	Российская Федерация, Республика Мордовия, Теньгушевский р-н, Теньгушево с, Заречная ул, 29
1.2.	Дополнительные сведения о местоположении земельного участка	—
2.	Площадь земельного участка ± величина погрешности определения (вычисления) площади ($P \pm \Delta P$), м ²	2 658 ± 18,00
3.	Формула, примененная для вычисления предельной погрешности определения площади земельного участка, с подставленными значениями и итоговые (вычисленные) значения	$3,5 * 0,10 * \sqrt{(2\ 658,00)} = 18$
4.	Площадь земельного участка согласно сведениям Единого государственного реестра недвижимости (Ркад), м ²	2 500,00
5.	Оценка расхождения Р и Ркад ($P - P_{кад}$), м ²	158
6.	Предельный минимальный и максимальный размеры земельного участка (Рмин и Рмакс), м ²	— —
7.	Вид (виды) разрешенного использования	Для ведения личного подсобного хозяйства
7.1.	Дополнительные сведения об использовании земельного участка	—
8.	Кадастровый или иной государственный учетный номер (инвентарный) здания, сооружения, объекта незавершенного строительства, расположенного на земельном участке	13:20:0112008:2835

1	2	3
9.	Сведения о земельных участках (землях общего пользования, территории общего пользования), посредством которых обеспечивается доступ	—
10.	Иные сведения	—

4. Пояснения к сведениям об уточняемом земельном участке с кадастровым номером 13:20:0112008:945 :

1.	—
----	---

1. Сведения о характерных точках границ уточняемого земельного участка с кадастровым номером 13:20:0112008:944 :
Система координат МСК-13, зона 1 Зона № 1

Обозначение характерных точек границ	Координаты, м				Метод определения координат	Формулы, примененные для расчета средней квадратической погрешности определения координат характерных точек границ (Mt), с подставленными в такие формулы значениями и итоговые (вычисленные) значения Mt, м	Описание закрепления точки
	содержатся в Едином государственном реестре недвижимости		определены в результате выполнения комплексных кадастровых работ				
	X	Y	X	Y			
1	2	3	4	5	6	7	8
11345	—	—	458 896,41	1 132 969,32	—	0,10	Долговременный межевой знак
11348	—	—	458 869,05	1 132 982,14			
н67034 У	—	—	458 860,14	1 132 962,24		—	—
н67035 У	—	—	458 852,63	1 132 945,47			
н67036 У	—	—	458 847,38	1 132 934,33			
н67037 У	—	—	458 846,43	1 132 930,98			
н67038 У	—	—	458 847,33	1 132 930,52			
н67039 У	—	—	458 844,66	1 132 924,34			

1	2	3	4	5	6	7	8
н67040 У	—	—	458 864,05	1 132 916,79	—	—	—
н67027 У	—	—	458 870,36	1 132 914,56			
н67026 У	—	—	458 873,47	1 132 920,89			
н67025 У	—	—	458 877,06	1 132 927,45			
н67024 У	—	—	458 880,16	1 132 934,70			
н67023 У	—	—	458 885,67	1 132 946,40			
н67022 У	—	—	458 891,69	1 132 958,76			
11345	—	—	458 896,41	1 132 969,32			
Вырез 1 из 4							
н8065У	—	—	458 851,65	1 132 928,58	—	0,10	Закрепление отсутствует
н8066У	—	—	458 851,25	1 132 928,58			
н8067У	—	—	458 851,25	1 132 928,18			
н8068У	—	—	458 851,65	1 132 928,18			
н8065У	—	—	458 851,65	1 132 928,58			
Вырез 2 из 4							
н8173У	—	—	458 864,94	1 132 921,18	—	0,10	Закрепление отсутствует
н8174У	—	—	458 865,34	1 132 921,18			
н8175У	—	—	458 865,34	1 132 921,58			
н8176У	—	—	458 864,94	1 132 921,58			
н8173У	—	—	458 864,94	1 132 921,18			
Вырез 3 из 4							
н8249У	—	—	458 858,73	1 132 924,46	—	0,10	Закрепление отсутствует
н8250У	—	—	458 858,33	1 132 924,46			
н8251У	—	—	458 858,33	1 132 924,06			
н8252У	—	—	458 858,73	1 132 924,06			
н8249У	—	—	458 858,73	1 132 924,46			
Вырез 4 из 4							

1	2	3	4	5	6	7	8
н8309У	—	—	458 851,93	1 132 926,80	—	0,10	Закрепление отсутствует
н8310У	—	—	458 852,33	1 132 926,80			
н8311У	—	—	458 852,33	1 132 927,20			
н8312У	—	—	458 851,93	1 132 927,20			
н8309У	—	—	458 851,93	1 132 926,80			

2. Сведения о частях границ уточняемого земельного участка с кадастровым номером 13:20:0112008:944 :

Обозначение части границ		Горизонтальное проложение (S), м	Описание прохождения части границ	Сведения о согласовании местоположения границ (согласовано/спорное)
от т.	до т.			
1	2	3	4	5
11345	11348	30,21	—	согласовано
11348	н67034У	21,80		
н67034У	н67035У	18,37		
н67035У	н67036У	12,32		
н67036У	н67037У	3,48		
н67037У	н67038У	1,01		
н67038У	н67039У	6,73		
н67039У	н67040У	20,81		
н67040У	н67027У	6,69		
н67027У	н67026У	7,05		
н67026У	н67025У	7,48		
н67025У	н67024У	7,88		
н67024У	н67023У	12,93		
н67023У	н67022У	13,75		
н67022У	11345	11,57		
Вырез 1 из 4				
н8065У	н8066У	0,40	—	согласовано
н8066У	н8067У	0,40		
н8067У	н8068У	0,40		
н8068У	н8065У	0,40		
Вырез 2 из 4				
н8173У	н8174У	0,40	—	согласовано
н8174У	н8175У	0,40		
н8175У	н8176У	0,40		
н8176У	н8173У	0,40		

1	2	3	4	5
Вырез 3 из 4				
н8249У	н8250У	0,40	—	согласовано
н8250У	н8251У	0,40		
н8251У	н8252У	0,40		
н8252У	н8249У	0,40		

Вырез 4 из 4				
н8309У	н8310У	0,40	—	согласовано
н8310У	н8311У	0,40		
н8311У	н8312У	0,40		
н8312У	н8309У	0,40		

3. Сведения о характеристиках уточняемого земельного участка с кадастровым номером 13:20:0112008:944 :

№ п/п	Наименование характеристики земельного участка	Значение характеристики
1	2	3
1.	Адрес земельного участка	—
1.1.	Сведения о местоположении земельного участка (при отсутствии адреса) в структурированном в соответствии с федеральной информационной адресной системой виде	Российская Федерация, Республика Мордовия, Теньгушевский р-н, Теньгушево с, Заречная ул, 28
1.2.	Дополнительные сведения о местоположении земельного участка	—
2.	Площадь земельного участка ± величина погрешности определения (вычисления) площади ($P \pm \Delta P$), м ²	1 827 ± 15,00
3.	Формула, примененная для вычисления предельной погрешности определения площади земельного участка, с подставленными значениями и итоговые (вычисленные) значения	$3,5 * 0,10 * \sqrt{(1\ 827,00)} = 15$
4.	Площадь земельного участка согласно сведениям Единого государственного реестра недвижимости (Ркад), м ²	1 800,00
5.	Оценка расхождения P и Ркад ($P - P_{кад}$), м ²	27
6.	Предельный минимальный и максимальный размеры земельного участка (P _{мин} и P _{макс}), м ²	— —
7.	Вид (виды) разрешенного использования	Для ведения личного подсобного хозяйства
7.1.	Дополнительные сведения об использовании земельного участка	—
8.	Кадастровый или иной государственный учетный номер (инвентарный) здания, сооружения, объекта незавершенного строительства, расположенного на земельном участке	13:20:0112008:1863

1	2	3
9.	Сведения о земельных участках (землях общего пользования, территории общего пользования), посредством которых обеспечивается доступ	—
10.	Иные сведения	—

4. Пояснения к сведениям об уточняемом земельном участке с кадастровым номером 13:20:0112008:944 :

1.	—
----	---

1. Сведения о характерных точках границ уточняемого земельного участка с кадастровым номером 13:20:0112008:943 :
Система координат МСК-13, зона 1 Зона № 1

Обозначение характерных точек границ	Координаты, м				Метод определения координат	Формулы, примененные для расчета средней квадратической погрешности определения координат характерных точек границ (Mt), с подставленными в такие формулы значениями и итоговые (вычисленные) значения Mt, м	Описание закрепления точки
	содержатся в Едином государственном реестре недвижимости		определены в результате выполнения комплексных кадастровых работ				
	X	Y	X	Y			
1	2	3	4	5	6	7	8
н67053 У	—	—	458 817,52	1 132 934,08	—	—	—
н67054 У	—	—	458 837,39	1 132 929,09			
н67055 У	—	—	458 839,11	1 132 935,95			
н67056 У	—	—	458 847,01	1 132 932,95			
н67036 У	—	—	458 847,38	1 132 934,33			
н67035 У	—	—	458 852,63	1 132 945,47			
н67034 У	—	—	458 860,14	1 132 962,24			
н67058 У	—	—	458 864,60	1 132 972,19	0,10	Долговременный межевой знак	

1	2	3	4	5	6	7	8
н67057 У	—	—	458 831,94	1 132 983,50	—	—	—
н67053 У	—	—	458 817,52	1 132 934,08			

2. Сведения о частях границ уточняемого земельного участка с кадастровым номером 13:20:0112008:943 :

Обозначение части границ		Горизонтальное проложение (S), м	Описание прохождения части границ	Сведения о согласовании местоположения границ (согласовано/спорное)
от т.	до т.			
1	2	3	4	5
н67053У	н67054У	20,49	—	согласовано
н67054У	н67055У	7,07		
н67055У	н67056У	8,45		
н67056У	н67036У	1,43		
н67036У	н67035У	12,32		
н67035У	н67034У	18,37		
н67034У	н67058У	10,90		
н67058У	н67057У	34,56		
н67057У	н67053У	51,48		

3. Сведения о характеристиках уточняемого земельного участка с кадастровым номером 13:20:0112008:943 :

№ п/п	Наименование характеристики земельного участка	Значение характеристики
1	2	3
1.	Адрес земельного участка	—
1.1.	Сведения о местоположении земельного участка (при отсутствии адреса) в структурированном в соответствии с федеральной информационной адресной системой виде	Российская Федерация, Республика Мордовия, Теньгушевский р-н, Теньгушево с, Заречная ул, д 27
1.2.	Дополнительные сведения о местоположении земельного участка	—
2.	Площадь земельного участка ± величина погрешности определения (вычисления) площади ($P \pm \Delta P$), м ²	1 508 ± 14,00
3.	Формула, примененная для вычисления предельной погрешности определения площади земельного участка, с подставленными значениями и итоговые (вычисленные) значения	$3,5 * 0,10 * \sqrt{(1\ 508,00)} = 14$
4.	Площадь земельного участка согласно сведениям Единого государственного реестра недвижимости (Ркад), м ²	1 500,00

1	2	3
5.	Оценка расхождения Р и Ркад (Р - Ркад), м ²	8
6.	Предельный минимальный и максимальный размеры земельного участка (Рмин и Рмакс), м ²	— —
7.	Вид (виды) разрешенного использования	Для ведения личного подсобного хозяйства
7.1.	Дополнительные сведения об использовании земельного участка	—
8.	Кадастровый или иной государственный учетный номер (инвентарный) здания, сооружения, объекта незавершенного строительства, расположенного на земельном участке	—
9.	Сведения о земельных участках (землях общего пользования, территории общего пользования), посредством которых обеспечивается доступ	—
10.	Иные сведения	—

4. Пояснения к сведениям об уточняемом земельном участке с кадастровым номером 13:20:0112008:943 :

1.	—
----	---

1. Сведения о характерных точках границ уточняемого земельного участка с кадастровым номером 13:20:0112008:940 :

Система координат МСК-13, зона 1 Зона № 1

Обозначение характерных точек границ	Координаты, м				Метод определения координат	Формулы, примененные для расчета средней квадратической погрешности определения координат характерных точек границ (Mt), с подставленными в такие формулы значениями и итоговые (вычисленные) значения Mt, м	Описание закрепления точки
	содержатся в Едином государственном реестре недвижимости		определены в результате выполнения комплексных кадастровых работ				
	X	Y	X	Y			
1	2	3	4	5	6	7	8
н67104 У	—	—	458 764,18	1 132 934,90	—	—	—
н67095 У	—	—	458 766,47	1 132 941,63			
н67094 У	—	—	458 769,59	1 132 950,00			
н67093 У	—	—	458 772,83	1 132 958,59			

1	2	3	4	5	6	7	8
н67105 У	—	—	458 775,70	1 132 968,00	—	—	
н67092 У	—	—	458 776,71	1 132 971,30			
н67091 У	—	—	458 781,57	1 132 985,29			
н67090 У	—	—	458 792,93	1 133 018,01			
н67106 У	—	—	458 777,43	1 133 024,57			
н67107 У	—	—	458 776,19	1 133 020,79			
н67108 У	—	—	458 765,14	1 132 990,64			
н67112 У	—	—	458 759,30	1 132 976,85			
н67109 У	—	—	458 756,64	1 132 969,30			
н67110 У	—	—	458 753,28	1 132 958,56			
н67111 У	—	—	458 746,98	1 132 939,22			
н67104 У	—	—	458 764,18	1 132 934,90			
Вырез 1 из 2							
н8005У	—	—	458 753,57	1 132 939,10	—	0,10	Закрепление отсутствует
н8006У	—	—	458 753,97	1 132 939,10			
н8007У	—	—	458 753,97	1 132 939,50			
н8008У	—	—	458 753,57	1 132 939,50			
н8005У	—	—	458 753,57	1 132 939,10			
Вырез 2 из 2							
н8317У	—	—	458 762,58	1 132 937,03	—	0,10	Закрепление отсутствует
н8318У	—	—	458 762,18	1 132 937,03			
н8319У	—	—	458 762,18	1 132 936,63			
н8320У	—	—	458 762,58	1 132 936,63			

1	2	3	4	5	6	7	8
н8317У	—	—	458 762,58	1 132 937,03	—	0,10	Закрепление отсутствует

2. Сведения о частях границ уточняемого земельного участка с кадастровым номером 13:20:0112008:940 :

Обозначение части границ		Горизонтальное проложение (S), м	Описание прохождения части границ	Сведения о согласовании местоположения границ (согласовано/спорное)
от т.	до т.			
1	2	3	4	5
н67104У	н67095У	7,11	—	согласовано
н67095У	н67094У	8,93		
н67094У	н67093У	9,18		
н67093У	н67105У	9,84		
н67105У	н67092У	3,45		
н67092У	н67091У	14,81		
н67091У	н67090У	34,64		
н67090У	н67106У	16,83		
н67106У	н67107У	3,98		
н67107У	н67108У	32,11		
н67108У	н67112У	14,98		
н67112У	н67109У	8,00		
н67109У	н67110У	11,25		
н67110У	н67111У	20,34		
н67111У	н67104У	17,73		

Вырез 1 из 2

н8005У	н8006У	0,40	—	согласовано
н8006У	н8007У	0,40		
н8007У	н8008У	0,40		
н8008У	н8005У	0,40		

Вырез 2 из 2

н8317У	н8318У	0,40	—	согласовано
н8318У	н8319У	0,40		
н8319У	н8320У	0,40		
н8320У	н8317У	0,40		

3. Сведения о характеристиках уточняемого земельного участка с кадастровым номером 13:20:0112008:940 :

№ п/п	Наименование характеристики земельного участка	Значение характеристики
1	2	3

1	2	3
1.	Адрес земельного участка	—
1.1.	Сведения о местоположении земельного участка (при отсутствии адреса) в структурированном в соответствии с федеральной информационной адресной системой виде	Российская Федерация, Республика Мордовия, Теньгушевский р-н, Теньгушево с, Заречная ул, д 24 кв.1
1.2.	Дополнительные сведения о местоположении земельного участка	—
2.	Площадь земельного участка ± величина погрешности определения (вычисления) площади ($P \pm \Delta P$), м ²	1 575 ± 14,00
3.	Формула, примененная для вычисления предельной погрешности определения площади земельного участка, с подставленными значениями и итоговые (вычисленные) значения	$3,5*0,10*\sqrt{(1\ 575,00)} = 14$
4.	Площадь земельного участка согласно сведениям Единого государственного реестра недвижимости (Ркад), м ²	1 500,00
5.	Оценка расхождения Р и Ркад ($P - P_{кад}$), м ²	75
6.	Предельный минимальный и максимальный размеры земельного участка (Рмин и Рмакс), м ²	— —
7.	Вид (виды) разрешенного использования	Для ведения личного подсобного хозяйства
7.1.	Дополнительные сведения об использовании земельного участка	—
8.	Кадастровый или иной государственный учетный номер (инвентарный) здания, сооружения, объекта незавершенного строительства, расположенного на земельном участке	—
9.	Сведения о земельных участках (землях общего пользования, территории общего пользования), посредством которых обеспечивается доступ	—
10.	Иные сведения	—
4. Пояснения к сведениям об уточняемом земельном участке с кадастровым номером		13:20:0112008:940 :
1.	—	—

1. Сведения о характерных точках границ уточняемого земельного участка с кадастровым номером 13:20:0112008:939 :
 Система координат МСК-13, зона 1 Зона № 1

Обозначение характерных точек границ	Координаты, м				Метод определения координат	Формулы, примененные для расчета средней квадратической погрешности определения координат характерных точек границ (Mt), с подставленными в такие формулы значениями и итоговые (вычисленные) значения Mt, м	Описание закрепления точки
	содержатся в Едином государственном реестре недвижимости		определены в результате выполнения комплексных кадастровых работ				
	X	Y	X	Y			
1	2	3	4	5	6	7	8
н67122 У	—	—	458 729,46	1 132 943,57	—	0,10	—
н67121 У	—	—	458 746,12	1 132 990,58			
н67120 У	—	—	458 748,90	1 132 997,02			
н67119 У	—	—	458 750,21	1 133 002,41			
н67118 У	—	—	458 751,89	1 133 008,10			
н67117 У	—	—	458 752,65	1 133 011,76			
н67116 У	—	—	458 753,74	1 133 015,53			
н67115 У	—	—	458 756,80	1 133 026,06			
н67130 У	—	—	458 777,73	1 133 095,07			
733	—	—	458 778,16	1 133 094,97			
730	—	—	458 778,37	1 133 095,95			
н67133 У	—	—	458 778,02	1 133 096,04			
н67138 У	—	—	458 782,68	1 133 111,60			

1	2	3	4	5	6	7	8
н67114 У	—	—	458 787,73	1 133 128,07	—	0,10	—
н67113 У	—	—	458 805,19	1 133 123,16			
н67106 У	—	—	458 777,43	1 133 024,57			
н67107 У	—	—	458 776,19	1 133 020,79			
н67108 У	—	—	458 765,14	1 132 990,64			
н67112 У	—	—	458 759,30	1 132 976,85			
н67109 У	—	—	458 756,64	1 132 969,30			
н67110 У	—	—	458 753,28	1 132 958,56			
н67111 У	—	—	458 746,98	1 132 939,22			
н67122 У	—	—	458 729,46	1 132 943,57			

2. Сведения о частях границ уточняемого земельного участка с кадастровым номером 13:20:0112008:939 :

Обозначение части границ		Горизонтальное проложение (S), м	Описание прохождения части границ	Сведения о согласовании местоположения границ (согласовано/спорное)
от т.	до т.			
1	2	3	4	5
н67122У	н67121У	49,87	—	согласовано
н67121У	н67120У	7,01		
н67120У	н67119У	5,55		
н67119У	н67118У	5,93		
н67118У	н67117У	3,74		
н67117У	н67116У	3,92		
н67116У	н67115У	10,97		
н67115У	н67130У	72,11		
н67130У	733	0,44		
733	730	1,00		

1	2	3	4	5
730	н67133У	0,36	—	согласовано
н67133У	н67138У	16,24		
н67138У	н67114У	17,23		
н67114У	н67113У	18,14		
н67113У	н67106У	102,42		
н67106У	н67107У	3,98		
н67107У	н67108У	32,11		
н67108У	н67112У	14,98		
н67112У	н67109У	8,00		
н67109У	н67110У	11,25		
н67110У	н67111У	20,34		
н67111У	н67122У	18,05		

3. Сведения о характеристиках уточняемого земельного участка с кадастровым номером 13:20:0112008:939 :

№ п/п	Наименование характеристики земельного участка	Значение характеристики
1	2	3
1.	Адрес земельного участка	—
1.1.	Сведения о местоположении земельного участка (при отсутствии адреса) в структурированном в соответствии с федеральной информационной адресной системой виде	Российская Федерация, Республика Мордовия, Теньгушевский р-н, Теньгушево с, Заречная ул, д 24 кв.2
1.2.	Дополнительные сведения о местоположении земельного участка	—
2.	Площадь земельного участка ± величина погрешности определения (вычисления) площади ($P \pm \Delta P$), м ²	3 601 ± 21,00
3.	Формула, примененная для вычисления предельной погрешности определения площади земельного участка, с подставленными значениями и итоговые (вычисленные) значения	$3,5 * 0,10 * \sqrt{(3\ 601,00)} = 21$
4.	Площадь земельного участка согласно сведениям Единого государственного реестра недвижимости (Ркад), м ²	3 600,00
5.	Оценка расхождения Р и Ркад ($P - P_{кад}$), м ²	1
6.	Предельный минимальный и максимальный размеры земельного участка (Рмин и Рмакс), м ²	— —
7.	Вид (виды) разрешенного использования	Для ведения личного подсобного хозяйства
7.1.	Дополнительные сведения об использовании земельного участка	—

1	2	3
8.	Кадастровый или иной государственный учетный номер (инвентарный) здания, сооружения, объекта незавершенного строительства, расположенного на земельном участке	—
9.	Сведения о земельных участках (землях общего пользования, территории общего пользования), посредством которых обеспечивается доступ	—
10.	Иные сведения	—

4. Пояснения к сведениям об уточняемом земельном участке с кадастровым номером 13:20:0112008:939 :

1.	—
----	---

1. Сведения о характерных точках границ уточняемого земельного участка с кадастровым номером 13:20:0112008:938 :

Система координат МСК-13, зона 1 Зона № 1

Обозначение характерных точек границ	Координаты, м				Метод определения координат	Формулы, примененные для расчета средней квадратической погрешности определения координат характерных точек границ (Mt), с подставленными в такие формулы значениями и итоговые (вычисленные) значения Mt, м	Описание закрепления точки
	содержатся в Едином государственном реестре недвижимости		определены в результате выполнения комплексных кадастровых работ				
	X	Y	X	Y			
1	2	3	4	5	6	7	8
н67134 У	—	—	458 728,42	1 132 971,70	—	—	—
н67135 У	—	—	458 726,55	1 132 966,24			
н67136 У	—	—	458 722,63	1 132 952,51			
н67137 У	—	—	458 731,71	1 132 949,92			
н67121 У	—	—	458 746,12	1 132 990,58			
н67120 У	—	—	458 748,90	1 132 997,02			
н67119 У	—	—	458 750,21	1 133 002,41			
					0,10		

1	2	3	4	5	6	7	8
н67118 У	—	—	458 751,89	1 133 008,10	—	0,10	—
н67117 У	—	—	458 752,65	1 133 011,76			
н67116 У	—	—	458 753,74	1 133 015,53			
н67115 У	—	—	458 756,80	1 133 026,06			
н67130 У	—	—	458 777,73	1 133 095,07			
732	—	—	458 777,17	1 133 095,21		0,30	
731	—	—	458 777,38	1 133 096,20		0,10	
н67133 У	—	—	458 778,02	1 133 096,04		—	
н67138 У	—	—	458 782,68	1 133 111,60			
н67139 У	—	—	458 762,69	1 133 117,27			
н67140 У	—	—	458 737,60	1 133 025,80			
н67141 У	—	—	458 730,90	1 133 004,70			
н67143 У	—	—	458 727,20	1 132 988,74			
н67144 У	—	—	458 724,62	1 132 980,74			
н67145 У	—	—	458 724,42	1 132 978,33			
н67146 У	—	—	458 730,14	1 132 976,73			
н67134 У	—	—	458 728,42	1 132 971,70			

2. Сведения о частях границ уточняемого земельного участка с кадастровым номером 13:20:0112008:938 :

Обозначение части границ		Горизонтальное проложение (S), м	Описание прохождения части границ	Сведения о согласовании местоположения границ (согласовано/спорное)
от т.	до т.			

1	2	3	4	5
н67134У	н67135У	5,77	—	СОГЛАСОВАНО
н67135У	н67136У	14,28		
н67136У	н67137У	9,44		
н67137У	н67121У	43,14		
н67121У	н67120У	7,01		
н67120У	н67119У	5,55		
н67119У	н67118У	5,93		
н67118У	н67117У	3,74		
н67117У	н67116У	3,92		
н67116У	н67115У	10,97		
н67115У	н67130У	72,11		
н67130У	732	0,58		
732	731	1,01		
731	н67133У	0,66		
н67133У	н67138У	16,24		
н67138У	н67139У	20,78		
н67139У	н67140У	94,85		
н67140У	н67141У	22,14		
н67141У	н67143У	16,38		
н67143У	н67144У	8,41		
н67144У	н67145У	2,42		
н67145У	н67146У	5,94		
н67146У	н67134У	5,32		

3. Сведения о характеристиках уточняемого земельного участка с кадастровым номером 13:20:0112008:938 :

№ п/п	Наименование характеристики земельного участка	Значение характеристики
1	2	3
1.	Адрес земельного участка	—
1.1.	Сведения о местоположении земельного участка (при отсутствии адреса) в структурированном в соответствии с федеральной информационной адресной системой виде	Российская Федерация, Республика Мордовия, Теньгушевский р-н, Теньгушево с, Заречная ул, 23 кв.1
1.2.	Дополнительные сведения о местоположении земельного участка	—
2.	Площадь земельного участка ± величина погрешности определения (вычисления) площади ($P \pm \Delta P$), м ²	3 010 ± 19,00

1	2	3
3.	Формула, примененная для вычисления предельной погрешности определения площади земельного участка, с подставленными значениями и итоговые (вычисленные) значения	$3,5*0,10*\sqrt{(3\ 010,00)} = 19$
4.	Площадь земельного участка согласно сведениям Единого государственного реестра недвижимости (Ркад), м ²	3 000,00
5.	Оценка расхождения Р и Ркад (Р - Ркад), м ²	10
6.	Предельный минимальный и максимальный размеры земельного участка (Рмин и Рмакс), м ²	— —
7.	Вид (виды) разрешенного использования	Для ведения личного подсобного хозяйства
7.1.	Дополнительные сведения об использовании земельного участка	—
8.	Кадастровый или иной государственный учетный номер (инвентарный) здания, сооружения, объекта незавершенного строительства, расположенного на земельном участке	—
9.	Сведения о земельных участках (землях общего пользования, территории общего пользования), посредством которых обеспечивается доступ	—
10.	Иные сведения	—

4. Пояснения к сведениям об уточняемом земельном участке с кадастровым номером 13:20:0112008:938 :

1.	—
----	---

1. Сведения о характерных точках границ уточняемого земельного участка с кадастровым номером 13:20:0112008:937 :
Система координат МСК-13, зона 1 Зона № 1

Обозначение характерных точек границ	Координаты, м				Метод определения координат	Формулы, примененные для расчета средней квадратической погрешности определения координат характерных точек границ (Mt), с подставленными в такие формулы значениями и итоговые (вычисленные) значения Mt, м	Описание закрепления точки
	содержатся в Едином государственном реестре недвижимости		определены в результате выполнения комплексных кадастровых работ				
	X	Y	X	Y			
1	2	3	4	5	6	7	8
н67136 У	—	—	458 722,63	1 132 952,51	—	—	—

1	2	3	4	5	6	7	8
н67135 У	—	—	458 726,55	1 132 966,24	—	—	—
н67134 У	—	—	458 728,42	1 132 971,70			
н67146 У	—	—	458 730,14	1 132 976,73			
н67145 У	—	—	458 724,42	1 132 978,33			
н67144 У	—	—	458 724,62	1 132 980,74			
н67143 У	—	—	458 727,20	1 132 988,74			
н67141 У	—	—	458 730,90	1 133 004,70			
н67140 У	—	—	458 737,60	1 133 025,80			
н67147 У	—	—	458 720,52	1 133 029,12			
н67164 У	—	—	458 719,97	1 133 027,28			
н67148 У	—	—	458 715,67	1 133 012,44			
н67151 У	—	—	458 711,35	1 132 999,13			
н67149 У	—	—	458 709,46	1 132 995,07			
н67150 У	—	—	458 697,67	1 132 960,01			
н67136 У	—	—	458 722,63	1 132 952,51			

2. Сведения о частях границ уточняемого земельного участка с кадастровым номером 13:20:0112008:937 :

Обозначение части границ		Горизонтальное проложение (S), м	Описание прохождения части границ	Сведения о согласовании местоположения границ (согласовано/спорное)
от т.	до т.			
1	2	3	4	5
н67136У	н67135У	14,28	—	согласовано

1	2	3	4	5
н67135У	н67134У	5,77	—	согласовано
н67134У	н67146У	5,32		
н67146У	н67145У	5,94		
н67145У	н67144У	2,42		
н67144У	н67143У	8,41		
н67143У	н67141У	16,38		
н67141У	н67140У	22,14		
н67140У	н67147У	17,40		
н67147У	н67164У	1,92		
н67164У	н67148У	15,45		
н67148У	н67151У	13,99		
н67151У	н67149У	4,48		
н67149У	н67150У	36,99		
н67150У	н67136У	26,06		

3. Сведения о характеристиках уточняемого земельного участка с кадастровым номером 13:20:0112008:937 :

№ п/п	Наименование характеристики земельного участка	Значение характеристики
1	2	3
1.	Адрес земельного участка	—
1.1.	Сведения о местоположении земельного участка (при отсутствии адреса) в структурированном в соответствии с федеральной информационной адресной системой виде	Российская Федерация, Республика Мордовия, Теньгушевский р-н, Теньгушево с, Заречная ул, д 23 кв.2
1.2.	Дополнительные сведения о местоположении земельного участка	—
2.	Площадь земельного участка ± величина погрешности определения (вычисления) площади ($P \pm \Delta P$), м ²	1 503 ± 14,00
3.	Формула, примененная для вычисления предельной погрешности определения площади земельного участка, с подставленными значениями и итоговые (вычисленные) значения	$3,5 * 0,10 * \sqrt{(1\ 503,00)} = 14$
4.	Площадь земельного участка согласно сведениям Единого государственного реестра недвижимости (Ркад), м ²	1 500,00
5.	Оценка расхождения Р и Ркад ($P - P_{кад}$), м ²	3
6.	Предельный минимальный и максимальный размеры земельного участка (Рмин и Рмакс), м ²	— —

1	2	3
7.	Вид (виды) разрешенного использования	Для ведения личного подсобного хозяйства
7.1.	Дополнительные сведения об использовании земельного участка	—
8.	Кадастровый или иной государственный учетный номер (инвентарный) здания, сооружения, объекта незавершенного строительства, расположенного на земельном участке	—
9.	Сведения о земельных участках (землях общего пользования, территории общего пользования), посредством которых обеспечивается доступ	—
10.	Иные сведения	—

4. Пояснения к сведениям об уточняемом земельном участке с кадастровым номером 13:20:0112008:937 :

1.	—
----	---

1. Сведения о характерных точках границ уточняемого земельного участка с кадастровым номером 13:20:0112008:936 :

Система координат МСК-13, зона 1 Зона № 1

Обозначение характерных точек границ	Координаты, м				Метод определения координат	Формулы, примененные для расчета средней квадратической погрешности определения координат характерных точек границ (Mt), с подставленными в такие формулы значениями и итоговые (вычисленные) значения Mt, м	Описание закрепления точки
	содержатся в Едином государственном реестре недвижимости		определены в результате выполнения комплексных кадастровых работ				
	X	Y	X	Y			
1	2	3	4	5	6	7	8
н67164 У	—	—	458 719,97	1 133 027,28	—	—	—
н67152 У	—	—	458 686,52	1 133 035,30			
н67153 У	—	—	458 684,13	1 133 024,52			
н67154 У	—	—	458 678,50	1 133 003,46			
н67155 У	—	—	458 676,38	1 132 994,50			
н67156 У	—	—	458 675,10	1 132 990,37			

1	2	3	4	5	6	7	8
н67157 У	—	—	458 671,83	1 132 976,93	—	—	—
н67158 У	—	—	458 670,22	1 132 970,32			
н67159 У	—	—	458 669,29	1 132 966,49			
н67160 У	—	—	458 681,49	1 132 963,64			
н67161 У	—	—	458 679,33	1 132 956,67			
н67162 У	—	—	458 695,65	1 132 951,76			
н8078У	—	—	458 696,68	1 132 955,97		0,10	Закрепление отсутствует
н67163 У	—	—	458 697,01	1 132 956,94		—	—
н67150 У	—	—	458 697,67	1 132 960,01			
н67149 У	—	—	458 709,46	1 132 995,07			
н67151 У	—	—	458 711,35	1 132 999,13			
н67148 У	—	—	458 715,67	1 133 012,44			
н67164 У	—	—	458 719,97	1 133 027,28			
Вырез 1 из 3							
н8185У	—	—	458 690,34	1 132 957,33	—	0,10	Закрепление отсутствует
н8186У	—	—	458 690,74	1 132 957,33			
н8187У	—	—	458 690,74	1 132 957,73			
н8188У	—	—	458 690,34	1 132 957,73			
н8185У	—	—	458 690,34	1 132 957,33			
Вырез 2 из 3							
н8321У	—	—	458 683,34	1 132 959,84	—	0,10	Закрепление отсутствует
н8322У	—	—	458 682,94	1 132 959,84			
н8323У	—	—	458 682,94	1 132 959,44			

1	2	3	4	5	6	7	8
н8324У	—	—	458 683,34	1 132 959,44	—	0,10	Закрепление отсутствует
н8321У	—	—	458 683,34	1 132 959,84			
Вырез 3 из 3							
н8189У	—	—	458 680,62	1 132 960,00	—	0,10	Закрепление отсутствует
н8190У	—	—	458 681,02	1 132 960,00			
н8191У	—	—	458 681,02	1 132 960,40			
н8192У	—	—	458 680,62	1 132 960,40			
н8189У	—	—	458 680,62	1 132 960,00			

2. Сведения о частях границ уточняемого земельного участка с кадастровым номером 13:20:0112008:936 :

Обозначение части границ		Горизонтальное проложение (S), м	Описание прохождения части границ	Сведения о согласовании местоположения границ (согласовано/спорное)
от т.	до т.			
1	2	3	4	5
н67164У	н67152У	34,40	—	согласовано
н67152У	н67153У	11,04		
н67153У	н67154У	21,80		
н67154У	н67155У	9,21		
н67155У	н67156У	4,32		
н67156У	н67157У	13,83		
н67157У	н67158У	6,80		
н67158У	н67159У	3,94		
н67159У	н67160У	12,53		
н67160У	н67161У	7,30		
н67161У	н67162У	17,04		
н67162У	н8078У	4,33		
н8078У	н67163У	1,02		
н67163У	н67150У	3,14		
н67150У	н67149У	36,99		
н67149У	н67151У	4,48		
н67151У	н67148У	13,99		
н67148У	н67164У	15,45		

Вырез 1 из 3

н8185У	н8186У	0,40	—	согласовано
н8186У	н8187У	0,40		
н8187У	н8188У	0,40		

1	2	3	4	5
н8188У	н8185У	0,40	—	согласовано
Вырез 2 из 3				
н8321У	н8322У	0,40	—	согласовано
н8322У	н8323У	0,40		
н8323У	н8324У	0,40		
н8324У	н8321У	0,40		
Вырез 3 из 3				
н8189У	н8190У	0,40	—	согласовано
н8190У	н8191У	0,40		
н8191У	н8192У	0,40		
н8192У	н8189У	0,40		

3. Сведения о характеристиках уточняемого земельного участка с кадастровым номером 13:20:0112008:936 :

№ п/п	Наименование характеристики земельного участка	Значение характеристики
1	2	3
1.	Адрес земельного участка	—
1.1.	Сведения о местоположении земельного участка (при отсутствии адреса) в структурированном в соответствии с федеральной информационной адресной системой виде	Российская Федерация, Республика Мордовия, Теньгушевский р-н, Теньгушево с, Заречная ул, ГСК 22
1.2.	Дополнительные сведения о местоположении земельного участка	—
2.	Площадь земельного участка ± величина погрешности определения (вычисления) площади ($P \pm \Delta P$), м ²	2 396 ± 17,00
3.	Формула, примененная для вычисления предельной погрешности определения площади земельного участка, с подставленными значениями и итоговые (вычисленные) значения	$3,5*0,10*\sqrt{(2\ 396,00)} = 17$
4.	Площадь земельного участка согласно сведениям Единого государственного реестра недвижимости (Ркад), м ²	2 200,00
5.	Оценка расхождения Р и Ркад ($P - P_{кад}$), м ²	196
6.	Предельный минимальный и максимальный размеры земельного участка (Рмин и Рмакс), м ²	— —
7.	Вид (виды) разрешенного использования	Для ведения личного подсобного хозяйства
7.1.	Дополнительные сведения об использовании земельного участка	—

1	2	3
8.	Кадастровый или иной государственный учетный номер (инвентарный) здания, сооружения, объекта незавершенного строительства, расположенного на земельном участке	13:20:0112008:1883
9.	Сведения о земельных участках (землях общего пользования, территории общего пользования), посредством которых обеспечивается доступ	—
10.	Иные сведения	—

4. Пояснения к сведениям об уточняемом земельном участке с кадастровым номером 13:20:0112008:936 :

1.	—
----	---

1. Сведения о характерных точках границ уточняемого земельного участка с кадастровым номером 13:20:0112008:935 :
 Система координат МСК-13, зона 1 Зона № 1

Обозначение характерных точек границ	Координаты, м				Метод определения координат	Формулы, примененные для расчета средней квадратической погрешности определения координат характерных точек границ (Mt), с подставленными в такие формулы значениями и итоговые (вычисленные) значения Mt, м	Описание закрепления точки
	содержатся в Едином государственном реестре недвижимости		определены в результате выполнения комплексных кадастровых работ				
	X	Y	X	Y			
1	2	3	4	5	6	7	8
н67175 У	—	—	458 651,05	1 132 965,21	—	—	—
н67184 У	—	—	458 652,52	1 132 964,86			
н67185 У	—	—	458 652,66	1 132 965,44			
н67186 У	—	—	458 661,65	1 132 962,69			
н67187 У	—	—	458 667,98	1 132 961,18			
н67159 У	—	—	458 669,29	1 132 966,49			
н67157 У	—	—	458 671,83	1 132 976,93			

1	2	3	4	5	6	7	8
н67156 У	—	—	458 675,10	1 132 990,37	—	—	—
н67155 У	—	—	458 676,38	1 132 994,50			
н67154 У	—	—	458 678,50	1 133 003,46			
н67153 У	—	—	458 684,13	1 133 024,52			
н67152 У	—	—	458 686,52	1 133 035,30			
н67188 У	—	—	458 689,47	1 133 052,16			
н67189 У	—	—	458 668,51	1 133 056,08			
н67178 У	—	—	458 667,59	1 133 049,43			
н67177 У	—	—	458 666,86	1 133 040,10			
н67176 У	—	—	458 657,79	1 132 993,27			
н67175 У	—	—	458 651,05	1 132 965,21			

2. Сведения о частях границ уточняемого земельного участка с кадастровым номером 13:20:0112008:935 :

Обозначение части границ		Горизонтальное проложение (S), м	Описание прохождения части границ	Сведения о согласовании местоположения границ (согласовано/спорное)
от т.	до т.			
1	2	3	4	5
н67175У	н67184У	1,51	—	согласовано
н67184У	н67185У	0,60		
н67185У	н67186У	9,40		
н67186У	н67187У	6,51		
н67187У	н67159У	5,47		
н67159У	н67157У	10,74		
н67157У	н67156У	13,83		
н67156У	н67155У	4,32		
н67155У	н67154У	9,21		

1	2	3	4	5
н67154У	н67153У	21,80	—	согласовано
н67153У	н67152У	11,04		
н67152У	н67188У	17,12		
н67188У	н67189У	21,32		
н67189У	н67178У	6,71		
н67178У	н67177У	9,36		
н67177У	н67176У	47,70		
н67176У	н67175У	28,86		

3. Сведения о характеристиках уточняемого земельного участка с кадастровым номером 13:20:0112008:935 :

№ п/п	Наименование характеристики земельного участка	Значение характеристики
1	2	3
1.	Адрес земельного участка	—
1.1.	Сведения о местоположении земельного участка (при отсутствии адреса) в структурированном в соответствии с федеральной информационной адресной системой виде	Российская Федерация, Республика Мордовия, Теньгушевский р-н, Теньгушево с, Заречная ул, 21
1.2.	Дополнительные сведения о местоположении земельного участка	—
2.	Площадь земельного участка ± величина погрешности определения (вычисления) площади ($P \pm \Delta P$), м ²	1 753 ± 15,00
3.	Формула, примененная для вычисления предельной погрешности определения площади земельного участка, с подставленными значениями и итоговые (вычисленные) значения	$3,5*0,10*\sqrt{(1\ 753,00)} = 15$
4.	Площадь земельного участка согласно сведениям Единого государственного реестра недвижимости (Ркад), м ²	1 600,00
5.	Оценка расхождения Р и Ркад ($P - P_{кад}$), м ²	153
6.	Предельный минимальный и максимальный размеры земельного участка (Рмин и Рмакс), м ²	— —
7.	Вид (виды) разрешенного использования	Для ведения личного подсобного хозяйства
7.1.	Дополнительные сведения об использовании земельного участка	—
8.	Кадастровый или иной государственный учетный номер (инвентарный) здания, сооружения, объекта незавершенного строительства, расположенного на земельном участке	—

1	2	3
9.	Сведения о земельных участках (землях общего пользования, территории общего пользования), посредством которых обеспечивается доступ	—
10.	Иные сведения	—

4. Пояснения к сведениям об уточняемом земельном участке с кадастровым номером 13:20:0112008:935 :

1.	—
----	---

1. Сведения о характерных точках границ уточняемого земельного участка с кадастровым номером 13:20:0112008:933 :
Система координат МСК-13, зона 1 Зона № 1

Обозначение характерных точек границ	Координаты, м				Метод определения координат	Формулы, примененные для расчета средней квадратической погрешности определения координат характерных точек границ (Mt), с подставленными в такие формулы значениями и итоговые (вычисленные) значения Mt, м	Описание закрепления точки
	содержатся в Едином государственном реестре недвижимости		определены в результате выполнения комплексных кадастровых работ				
	X	Y	X	Y			
1	2	3	4	5	6	7	8
н67222 У	—	—	458 613,59	1 133 039,12	—	—	—
н67223 У	—	—	458 584,96	1 133 045,97			
н67215 У	—	—	458 583,34	1 133 038,12			
н67216 У	—	—	458 581,41	1 133 028,79			
н67217 У	—	—	458 574,79	1 132 997,90			
н67218 У	—	—	458 573,57	1 132 992,19			
н67219 У	—	—	458 582,76	1 132 989,89			
н67220 У	—	—	458 588,19	1 132 988,53			

1	2	3	4	5	6	7	8
н67221 У	—	—	458 599,46	1 132 985,71	—	—	—
н67202 У	—	—	458 603,83	1 132 984,65			
н67206 У	—	—	458 608,81	1 133 012,65			
н67205 У	—	—	458 610,08	1 133 020,17			
н67204 У	—	—	458 611,52	1 133 026,92			
н67222 У	—	—	458 613,59	1 133 039,12			

2. Сведения о частях границ уточняемого земельного участка с кадастровым номером 13:20:0112008:933 :

Обозначение части границ		Горизонтальное проложение (S), м	Описание прохождения части границ	Сведения о согласовании местоположения границ (согласовано/спорное)
от т.	до т.			
1	2	3	4	5
н67222У	н67223У	29,44	—	согласовано
н67223У	н67215У	8,02		
н67215У	н67216У	9,53		
н67216У	н67217У	31,59		
н67217У	н67218У	5,84		
н67218У	н67219У	9,47		
н67219У	н67220У	5,60		
н67220У	н67221У	11,62		
н67221У	н67202У	4,50		
н67202У	н67206У	28,44		
н67206У	н67205У	7,63		
н67205У	н67204У	6,90		
н67204У	н67222У	12,37		

3. Сведения о характеристиках уточняемого земельного участка с кадастровым номером 13:20:0112008:933 :

№ п/п	Наименование характеристики земельного участка	Значение характеристики
1	2	3

1	2	3
1.	Адрес земельного участка	—
1.1.	Сведения о местоположении земельного участка (при отсутствии адреса) в структурированном в соответствии с федеральной информационной адресной системой виде	Российская Федерация, Республика Мордовия, Теньгушевский р-н, Теньгушево с, Заречная ул, 18
1.2.	Дополнительные сведения о местоположении земельного участка	—
2.	Площадь земельного участка ± величина погрешности определения (вычисления) площади ($P \pm \Delta P$), м ²	1 668 ± 14,00
3.	Формула, примененная для вычисления предельной погрешности определения площади земельного участка, с подставленными значениями и итоговые (вычисленные) значения	$3,5*0,10*\sqrt{(1\ 668,00)} = 14$
4.	Площадь земельного участка согласно сведениям Единого государственного реестра недвижимости (Ркад), м ²	1 500,00
5.	Оценка расхождения Р и Ркад ($P - P_{кад}$), м ²	168
6.	Предельный минимальный и максимальный размеры земельного участка ($P_{мин}$ и $P_{макс}$), м ²	— —
7.	Вид (виды) разрешенного использования	Для ведения личного подсобного хозяйства
7.1.	Дополнительные сведения об использовании земельного участка	—
8.	Кадастровый или иной государственный учетный номер (инвентарный) здания, сооружения, объекта незавершенного строительства, расположенного на земельном участке	13:20:0112008:1874
9.	Сведения о земельных участках (землях общего пользования, территории общего пользования), посредством которых обеспечивается доступ	—
10.	Иные сведения	—
4. Пояснения к сведениям об уточняемом земельном участке с кадастровым номером		13:20:0112008:933 :
1.	—	—

1. Сведения о характерных точках границ уточняемого земельного участка с кадастровым номером _____:
 Система координат _____ Зона № _____

Обозначение характерных точек границ	Координаты, м				Метод определения координат	Формулы, примененные для расчета средней квадратической погрешности определения координат характерных точек границ (Mt), с подставленными в такие формулы значениями и итоговые (вычисленные) значения Mt, м	Описание закрепления точки
	содержатся в Едином государственном реестре недвижимости		определены в результате выполнения комплексных кадастровых работ				
	X	Y	X	Y			
1	2	3	4	5	6	7	8

2. Сведения о частях границ уточняемого земельного участка с кадастровым номером _____:

Обозначение части границ		Горизонтальное проложение (S), м	Описание прохождения части границ	Сведения о согласовании местоположения границ (согласовано/спорное)
от т.	до т.			
1	2	3	4	5

3. Сведения о характеристиках уточняемого земельного участка с кадастровым номером _____ 13:20:0112008:956 _____:

№ п/п	Наименование характеристики земельного участка	Значение характеристики
1	2	3
1.	Адрес земельного участка	—
1.1.	Сведения о местоположении земельного участка (при отсутствии адреса) в структурированном в соответствии с федеральной информационной адресной системой виде	Российская Федерация, Республика Мордовия, Теньгушевский р-н, Теньгушево с, Заречная ул, д 40
1.2.	Дополнительные сведения о местоположении земельного участка	—
2.	Площадь земельного участка ± величина погрешности определения (вычисления) площади ($P \pm \Delta P$), м ²	0 ± 0,00
3.	Формула, примененная для вычисления предельной погрешности определения площади земельного участка, с подставленными значениями и итоговые (вычисленные) значения	$3,5 * 0,10 * \sqrt{(0,00)} = 0$
4.	Площадь земельного участка согласно сведениям Единого государственного реестра недвижимости (P _{кад}), м ²	800,00
5.	Оценка расхождения P и P _{кад} (P - P _{кад}), м ²	800
6.	Предельный минимальный и максимальный размеры земельного участка (P _{мин} и P _{макс}), м ²	— —

1	2	3
7.	Вид (виды) разрешенного использования	Для ведения личного подсобного хозяйства
7.1.	Дополнительные сведения об использовании земельного участка	—
8.	Кадастровый или иной государственный учетный номер (инвентарный) здания, сооружения, объекта незавершенного строительства, расположенного на земельном участке	13:20:0112008:1891; 13:20:0112008:3074
9.	Сведения о земельных участках (землях общего пользования, территории общего пользования), посредством которых обеспечивается доступ	—
10.	Иные сведения	—

4. Пояснения к сведениям об уточняемом земельном участке с кадастровым номером 13:20:0112008:956 :

1.	—
----	---

1. Сведения о характерных точках границ уточняемого земельного участка с кадастровым номером 13:20:0112008:960 :

Система координат МСК-13, зона 1 Зона № 1

Обозначение характерных точек границ	Координаты, м				Метод определения координат	Формулы, примененные для расчета средней квадратической погрешности определения координат характерных точек границ (Mt), с подставленными в такие формулы значениями и итоговые (вычисленные) значения Mt, м	Описание закрепления точки
	содержатся в Едином государственном реестре недвижимости		определены в результате выполнения комплексных кадастровых работ				
	X	Y	X	Y			
1	2	3	4	5	6	7	8
н67343 У	—	—	458 893,37	1 132 829,21	—	—	—
н67349 У	—	—	458 891,06	1 132 830,44			
н67352 У	—	—	458 877,42	1 132 804,22			
н67368 У	—	—	458 873,52	1 132 805,93			
н67369 У	—	—	458 870,73	1 132 800,07			
н67370 У	—	—	458 874,90	1 132 798,32			

1	2	3	4	5	6	7	8
н67362 У	—	—	458 874,29	1 132 796,91	—	—	—
н67361 У	—	—	458 889,70	1 132 788,44			
н67360 У	—	—	458 900,11	1 132 782,34			
н67359 У	—	—	458 930,04	1 132 764,30			
н67356 У	—	—	458 941,17	1 132 775,74			
н67347 У	—	—	458 956,41	1 132 791,81			
н67346 У	—	—	458 935,05	1 132 805,39			
н67345 У	—	—	458 912,85	1 132 819,10			
н67344 У	—	—	458 908,41	1 132 821,79			
н67343 У	—	—	458 893,37	1 132 829,21			
Вырез 1 из 7							
н7957У	—	—	458 903,99	1 132 815,03	—	0,10	Закрепление отсутствует
н7958У	—	—	458 904,39	1 132 815,03			
н7959У	—	—	458 904,39	1 132 815,43			
н7960У	—	—	458 903,99	1 132 815,43			
н7957У	—	—	458 903,99	1 132 815,03			
Вырез 2 из 7							
н8209У	—	—	458 907,64	1 132 821,26	—	0,10	Закрепление отсутствует
н8210У	—	—	458 907,24	1 132 821,26			
н8211У	—	—	458 907,24	1 132 820,86			
н8212У	—	—	458 907,64	1 132 820,86			
н8209У	—	—	458 907,64	1 132 821,26			
Вырез 3 из 7							
н8213У	—	—	458 897,76	1 132 803,51	—	0,10	Закрепление отсутствует
н8214У	—	—	458 897,36	1 132 803,51			

1	2	3	4	5	6	7	8
н8215У	—	—	458 897,36	1 132 803,11	—	0,10	Закрепление отсутствует
н8216У	—	—	458 897,76	1 132 803,11			
н8213У	—	—	458 897,76	1 132 803,51			
Вырез 4 из 7							
н8273У	—	—	458 903,83	1 132 814,37	—	0,10	Закрепление отсутствует
н8274У	—	—	458 903,43	1 132 814,37			
н8275У	—	—	458 903,43	1 132 813,97			
н8276У	—	—	458 903,83	1 132 813,97			
н8273У	—	—	458 903,83	1 132 814,37			
Вырез 5 из 7							
н8337У	—	—	458 891,61	1 132 792,42	—	0,10	Закрепление отсутствует
н8338У	—	—	458 891,21	1 132 792,42			
н8339У	—	—	458 891,21	1 132 792,02			
н8340У	—	—	458 891,61	1 132 792,02			
н8337У	—	—	458 891,61	1 132 792,42			
Вырез 6 из 7							
н8397У	—	—	458 900,74	1 132 809,12	—	0,10	Закрепление отсутствует
н8398У	—	—	458 901,14	1 132 809,12			
н8399У	—	—	458 901,14	1 132 809,52			
н8400У	—	—	458 900,74	1 132 809,52			
н8397У	—	—	458 900,74	1 132 809,12			
Вырез 7 из 7							
н8401У	—	—	458 893,58	1 132 796,22	—	0,10	Закрепление отсутствует
н8402У	—	—	458 893,98	1 132 796,22			
н8403У	—	—	458 893,98	1 132 796,62			
н8404У	—	—	458 893,58	1 132 796,62			
н8401У	—	—	458 893,58	1 132 796,22			

2. Сведения о частях границ уточняемого земельного участка с кадастровым номером 13:20:0112008:960 :

Обозначение части границ		Горизонтальное проложение (S), м	Описание прохождения части границ	Сведения о согласовании местоположения границ (согласовано/спорное)
от т. 1	до т. 2			
н67343У	н67349У	2,62	—	согласовано
н67349У	н67352У	29,56		
н67352У	н67368У	4,26		

1	2	3	4	5
н67368У	н67369У	6,49	—	согласовано
н67369У	н67370У	4,52		
н67370У	н67362У	1,54		
н67362У	н67361У	17,58		
н67361У	н67360У	12,07		
н67360У	н67359У	34,95		
н67359У	н67356У	15,96		
н67356У	н67347У	22,15		
н67347У	н67346У	25,31		
н67346У	н67345У	26,09		
н67345У	н67344У	5,19		
н67344У	н67343У	16,77		
Вырез 1 из 7				
н7957У	н7958У	0,40	—	согласовано
н7958У	н7959У	0,40		
н7959У	н7960У	0,40		
н7960У	н7957У	0,40		
Вырез 2 из 7				
н8209У	н8210У	0,40	—	согласовано
н8210У	н8211У	0,40		
н8211У	н8212У	0,40		
н8212У	н8209У	0,40		
Вырез 3 из 7				
н8213У	н8214У	0,40	—	согласовано
н8214У	н8215У	0,40		
н8215У	н8216У	0,40		
н8216У	н8213У	0,40		
Вырез 4 из 7				
н8273У	н8274У	0,40	—	согласовано
н8274У	н8275У	0,40		
н8275У	н8276У	0,40		
н8276У	н8273У	0,40		
Вырез 5 из 7				
н8337У	н8338У	0,40	—	согласовано

1	2	3	4	5
н8338У	н8339У	0,40	—	согласовано
н8339У	н8340У	0,40		
н8340У	н8337У	0,40		

Вырез 6 из 7

н8397У	н8398У	0,40	—	согласовано
н8398У	н8399У	0,40		
н8399У	н8400У	0,40		
н8400У	н8397У	0,40		

Вырез 7 из 7

н8401У	н8402У	0,40	—	согласовано
н8402У	н8403У	0,40		
н8403У	н8404У	0,40		
н8404У	н8401У	0,40		

3. Сведения о характеристиках уточняемого земельного участка с кадастровым номером 13:20:0112008:960 :

№ п/п	Наименование характеристики земельного участка	Значение характеристики
1	2	3
1.	Адрес земельного участка	—
1.1.	Сведения о местоположении земельного участка (при отсутствии адреса) в структурированном в соответствии с федеральной информационной адресной системой виде	Российская Федерация, Республика Мордовия, Теньгушевский р-н, Теньгушево с, Заречная ул, 45
1.2.	Дополнительные сведения о местоположении земельного участка	—
2.	Площадь земельного участка ± величина погрешности определения (вычисления) площади ($P \pm \Delta P$), м ²	2 695 ± 18,00
3.	Формула, примененная для вычисления предельной погрешности определения площади земельного участка, с подставленными значениями и итоговые (вычисленные) значения	$3,5*0,10*\sqrt{(2\ 695,00)} = 18$
4.	Площадь земельного участка согласно сведениям Единого государственного реестра недвижимости (Ркад), м ²	2 500,00
5.	Оценка расхождения Р и Ркад ($P - P_{кад}$), м ²	195
6.	Предельный минимальный и максимальный размеры земельного участка (Рмин и Рмакс), м ²	— —
7.	Вид (виды) разрешенного использования	Для ведения личного подсобного хозяйства

1	2	3
7.1.	Дополнительные сведения об использовании земельного участка	—
8.	Кадастровый или иной государственный учетный номер (инвентарный) здания, сооружения, объекта незавершенного строительства, расположенного на земельном участке	13:20:0112008:3107
9.	Сведения о земельных участках (землях общего пользования, территории общего пользования), посредством которых обеспечивается доступ	—
10.	Иные сведения	—

4. Пояснения к сведениям об уточняемом земельном участке с кадастровым номером 13:20:0112008:960 :

1.	—
----	---

**1. Сведения о характерных точках границ уточняемого земельного участка с кадастровым номером 13:20:0112008:961 :
Система координат МСК-13, зона 1 Зона № 1**

Обозначение характерных точек границ	Координаты, м				Метод определения координат	Формулы, примененные для расчета средней квадратической погрешности определения координат характерных точек границ (Mt), с подставленными в такие формулы значениями и итоговые (вычисленные) значения Mt, м	Описание закрепления точки
	содержатся в Едином государственном реестре недвижимости		определены в результате выполнения комплексных кадастровых работ				
	X	Y	X	Y			
1	2	3	4	5	6	7	8
н67359 У	—	—	458 930,04	1 132 764,30	—	—	—
н67360 У	—	—	458 900,11	1 132 782,34			
н67361 У	—	—	458 889,70	1 132 788,44			
н67362 У	—	—	458 874,29	1 132 796,91			
н67363 У	—	—	458 864,10	1 132 776,53			
н67364 У	—	—	458 874,43	1 132 761,38			

1	2	3	4	5	6	7	8
н67367 У	—	—	458 908,01	1 132 745,23	—	—	—
н67359 У	—	—	458 930,04	1 132 764,30			

Вырез 1 из 3							
8033	—	—	458 888,55	1 132 787,14	—	—	Закрепление отсутствует
8034	—	—	458 888,95	1 132 787,14			
8035	—	—	458 888,95	1 132 787,54			
8036	—	—	458 888,55	1 132 787,54			
8033	—	—	458 888,55	1 132 787,14			

Вырез 2 из 3							
8037	—	—	458 885,43	1 132 781,29	—	—	Закрепление отсутствует
8038	—	—	458 885,03	1 132 781,29			
8039	—	—	458 885,03	1 132 780,89			
8040	—	—	458 885,43	1 132 780,89			
8037	—	—	458 885,43	1 132 781,29			

Вырез 3 из 3							
8217	—	—	458 883,46	1 132 777,98	—	—	Закрепление отсутствует
8218	—	—	458 883,86	1 132 777,98			
8219	—	—	458 883,86	1 132 778,38			
8220	—	—	458 883,46	1 132 778,38			
8217	—	—	458 883,46	1 132 777,98			

2. Сведения о частях границ уточняемого земельного участка с кадастровым номером 13:20:0112008:961 :

Обозначение части границ		Горизонтальное проложение (S), м	Описание прохождения части границ	Сведения о согласовании местоположения границ (согласовано/спорное)
от т.	до т.			
1	2	3	4	5
н67359У	н67360У	34,95	—	согласовано
н67360У	н67361У	12,07		
н67361У	н67362У	17,58		
н67362У	н67363У	22,79		
н67363У	н67364У	18,34		
н67364У	н67367У	37,26		
н67367У	н67359У	29,14		

Вырез 1 из 3

1	2	3	4	5
8033	8034	0,40	—	согласовано
8034	8035	0,40		
8035	8036	0,40		
8036	8033	0,40		
Вырез 2 из 3				
8037	8038	0,40	—	согласовано
8038	8039	0,40		
8039	8040	0,40		
8040	8037	0,40		
Вырез 3 из 3				
8217	8218	0,40	—	согласовано
8218	8219	0,40		
8219	8220	0,40		
8220	8217	0,40		

3. Сведения о характеристиках уточняемого земельного участка с кадастровым номером 13:20:0112008:961 :

№ п/п	Наименование характеристики земельного участка	Значение характеристики
1	2	3
1.	Адрес земельного участка	—
1.1.	Сведения о местоположении земельного участка (при отсутствии адреса) в структурированном в соответствии с федеральной информационной адресной системой виде	Российская Федерация, Республика Мордовия, Теньгушевский р-н, Теньгушево с, Заречная ул, д 46
1.2.	Дополнительные сведения о местоположении земельного участка	—
2.	Площадь земельного участка ± величина погрешности определения (вычисления) площади ($P \pm \Delta P$), м ²	1 686 ± 14,00
3.	Формула, примененная для вычисления предельной погрешности определения площади земельного участка, с подставленными значениями и итоговые (вычисленные) значения	$3,5 * 0,10 * \sqrt{(1\ 686,00)} = 14$
4.	Площадь земельного участка согласно сведениям Единого государственного реестра недвижимости (Ркад), м ²	1 500,00
5.	Оценка расхождения Р и Ркад ($P - P_{кад}$), м ²	186
6.	Предельный минимальный и максимальный размеры земельного участка (Р _{мин} и Р _{макс}), м ²	— —

1	2	3
7.	Вид (виды) разрешенного использования	Для ведения личного подсобного хозяйства
7.1.	Дополнительные сведения об использовании земельного участка	—
8.	Кадастровый или иной государственный учетный номер (инвентарный) здания, сооружения, объекта незавершенного строительства, расположенного на земельном участке	13:20:0112008:2366
9.	Сведения о земельных участках (землях общего пользования, территории общего пользования), посредством которых обеспечивается доступ	—
10.	Иные сведения	—

4. Пояснения к сведениям об уточняемом земельном участке с кадастровым номером 13:20:0112008:961 :

1.	—
----	---

1. Сведения о характерных точках границ уточняемого земельного участка с кадастровым номером 13:20:0112008:914 :

Система координат МСК-13, зона 1 Зона № 1

Обозначение характерных точек границ	Координаты, м				Метод определения координат	Формулы, примененные для расчета средней квадратической погрешности определения координат характерных точек границ (Mt), с подставленными в такие формулы значениями и итоговые (вычисленные) значения Mt, м	Описание закрепления точки
	содержатся в Едином государственном реестре недвижимости		определены в результате выполнения комплексных кадастровых работ				
	X	Y	X	Y			
1	2	3	4	5	6	7	8
н67429 У	—	—	458 263,96	1 133 212,29	—	—	—
н67430 У	—	—	458 264,50	1 133 219,85			
н67431 У	—	—	458 261,83	1 133 222,52			
н67432 У	—	—	458 258,11	1 133 224,86			
н67433 У	—	—	458 254,25	1 133 226,29			
н67434 У	—	—	458 251,48	1 133 219,48			

1	2	3	4	5	6	7	8
н67435 У	—	—	458 244,26	1 133 224,10	—	—	—
н67421 У	—	—	458 238,02	1 133 229,40			
н67420 У	—	—	458 228,27	1 133 213,09			
н67419 У	—	—	458 225,81	1 133 208,37			
н67418 У	—	—	458 221,95	1 133 200,96			
н67436 У	—	—	458 231,36	1 133 195,86			
н67437 У	—	—	458 228,44	1 133 191,06			
н67438 У	—	—	458 228,53	1 133 190,60			
н67439 У	—	—	458 247,45	1 133 180,48			
н67440 У	—	—	458 253,32	1 133 191,28			
н67429 У	—	—	458 263,96	1 133 212,29			

2. Сведения о частях границ уточняемого земельного участка с кадастровым номером 13:20:0112008:914 :

Обозначение части границ		Горизонтальное проложение (S), м	Описание прохождения части границ	Сведения о согласовании местоположения границ (согласовано/спорное)
от т.	до т.			
1	2	3	4	5
н67429У	н67430У	7,58	—	согласовано
н67430У	н67431У	3,78		
н67431У	н67432У	4,39		
н67432У	н67433У	4,12		
н67433У	н67434У	7,35		
н67434У	н67435У	8,57		
н67435У	н67421У	8,19		
н67421У	н67420У	19,00		
н67420У	н67419У	5,32		

1	2	3	4	5
н67419У	н67418У	8,36	—	согласовано
н67418У	н67436У	10,70		
н67436У	н67437У	5,62		
н67437У	н67438У	0,47		
н67438У	н67439У	21,46		
н67439У	н67440У	12,29		
н67440У	н67429У	23,55		

3. Сведения о характеристиках уточняемого земельного участка с кадастровым номером 13:20:0112008:914 :

№ п/п	Наименование характеристики земельного участка	Значение характеристики
1	2	3
1.	Адрес земельного участка	—
1.1.	Сведения о местоположении земельного участка (при отсутствии адреса) в структурированном в соответствии с федеральной информационной адресной системой виде	Российская Федерация, Республика Мордовия, Теньгушевский р-н, Теньгушево с, Заречная ул, 5
1.2.	Дополнительные сведения о местоположении земельного участка	—
2.	Площадь земельного участка ± величина погрешности определения (вычисления) площади ($P \pm \Delta P$), м ²	1 208 ± 12,00
3.	Формула, примененная для вычисления предельной погрешности определения площади земельного участка, с подставленными значениями и итоговые (вычисленные) значения	$3,5*0,10*\sqrt{(1\ 208,00)} = 12$
4.	Площадь земельного участка согласно сведениям Единого государственного реестра недвижимости (Ркад), м ²	1 200,00
5.	Оценка расхождения Р и Ркад ($P - P_{кад}$), м ²	8
6.	Предельный минимальный и максимальный размеры земельного участка (Рмин и Рмакс), м ²	— —
7.	Вид (виды) разрешенного использования	Для ведения личного подсобного хозяйства
7.1.	Дополнительные сведения об использовании земельного участка	—
8.	Кадастровый или иной государственный учетный номер (инвентарный) здания, сооружения, объекта незавершенного строительства, расположенного на земельном участке	13:20:0112008:3082
9.	Сведения о земельных участках (землях общего пользования, территории общего пользования), посредством которых обеспечивается доступ	—

1	2				3			
10.	Иные сведения				—			
4. Пояснения к сведениям об уточняемом земельном участке с кадастровым номером <u>13:20:0112008:914</u> :								
1.	—							
1. Сведения о характерных точках границ уточняемого земельного участка с кадастровым номером <u>13:20:0112008:1157</u> :								
Система координат <u>МСК-13, зона 1</u>					Зона № <u>1</u>			
Обозначение характерных точек границ	Координаты, м				Метод определения координат	Формулы, примененные для расчета средней квадратической погрешности определения координат характерных точек границ (Mt), с подставленными в такие формулы значениями и итоговые (вычисленные) значения Mt, м	Описание закрепления точки	
	содержатся в Едином государственном реестре недвижимости		определены в результате выполнения комплексных кадастровых работ					
	X	Y	X	Y				
1	2	3	4	5	6	7	8	
13:20:0112008:1157(1)								
н67469 У	—	—	458 274,91	1 133 175,74	—	—	—	
н67470 У	—	—	458 279,70	1 133 184,81				
н67471 У	—	—	458 282,57	1 133 190,92				
67488	—	—	458 287,67	1 133 202,94		0,10	-	
11266	—	—	458 272,74	1 133 208,76				
н67472 У	—	—	458 267,58	1 133 210,80		—	—	
н67473 У	—	—	458 260,62	1 133 194,92				
н67474 У	—	—	458 254,54	1 133 179,81				
н67475 У	—	—	458 263,06	1 133 176,38				
н67476 У	—	—	458 263,99	1 133 178,69				

1	2	3	4	5	6	7	8
н67477 У	—	—	458 266,99	1 133 177,48	—	—	—
н67478 У	—	—	458 267,49	1 133 178,73			
н67469 У	—	—	458 274,91	1 133 175,74			

13:20:0112008:1157(2)

н67497 У	—	—	458 268,12	1 133 157,64	—	—	—
н67537 У	—	—	458 248,08	1 133 168,01			
н67538 У	—	—	458 242,30	1 133 171,00			
н67539 У	—	—	458 226,31	1 133 143,51			
н67540 У	—	—	458 254,35	1 133 131,17			
н67498 У	—	—	458 263,21	1 133 148,15			
н67497 У	—	—	458 268,12	1 133 157,64			

2. Сведения о частях границ уточняемого земельного участка с кадастровым номером 13:20:0112008:1157 :

Обозначение части границ		Горизонтальное проложение (S), м	Описание прохождения части границ	Сведения о согласовании местоположения границ (согласовано/спорное)
от т.	до т.			
1	2	3	4	5

13:20:0112008:1157(1)

н67469У	н67470У	10,26	—	согласовано
н67470У	н67471У	6,75		
н67471У	67488	13,06		
67488	11266	16,02		
11266	н67472У	5,55		
н67472У	н67473У	17,34		
н67473У	н67474У	16,29		
н67474У	н67475У	9,18		

1	2	3	4	5
н67475У	н67476У	2,49	—	согласовано
н67476У	н67477У	3,23		
н67477У	н67478У	1,35		
н67478У	н67469У	8,00		

13:20:0112008:1157(2)

н67497У	н67537У	22,56	—	согласовано
н67537У	н67538У	6,51		
н67538У	н67539У	31,80		
н67539У	н67540У	30,64		
н67540У	н67498У	19,15		
н67498У	н67497У	10,68		

3. Сведения о характеристиках уточняемого земельного участка с кадастровым номером 13:20:0112008:1157 :

№ п/п	Наименование характеристики земельного участка	Значение характеристики
1	2	3
1.	Адрес земельного участка	—
1.1.	Сведения о местоположении земельного участка (при отсутствии адреса) в структурированном в соответствии с федеральной информационной адресной системой виде	Российская Федерация, Республика Мордовия, Теньгушевский р-н, Теньгушево с, Заречная ул, 6
1.2.	Дополнительные сведения о местоположении земельного участка	—
2.	Площадь земельного участка ± величина погрешности определения (вычисления) площади ($P \pm \Delta P$), м ²	1 597 ± 20,00, 13:20:0112008:1157(1) 678,99 ± 9,12, 13:20:0112008:1157(2) 918,14 ± 10,61
3.	Формула, примененная для вычисления предельной погрешности определения площади земельного участка, с подставленными значениями и итоговые (вычисленные) значения	$9,12 + 10,61 = 20$
4.	Площадь земельного участка согласно сведениям Единого государственного реестра недвижимости (Ркад), м ²	1 500,00
5.	Оценка расхождения Р и Ркад ($P - P_{кад}$), м ²	97
6.	Предельный минимальный и максимальный размеры земельного участка ($P_{мин}$ и $P_{макс}$), м ²	— —
7.	Вид (виды) разрешенного использования	Для ведения личного подсобного хозяйства
7.1.	Дополнительные сведения об использовании земельного участка	—

1	2	3
8.	Кадастровый или иной государственный учетный номер (инвентарный) здания, сооружения, объекта незавершенного строительства, расположенного на земельном участке	—
9.	Сведения о земельных участках (землях общего пользования, территории общего пользования), посредством которых обеспечивается доступ	—
10.	Иные сведения	—

4. Пояснения к сведениям об уточняемом земельном участке с кадастровым номером 13:20:0112008:1157 :

1.	—
----	---

1. Сведения о характерных точках границ уточняемого земельного участка с кадастровым номером 13:20:0112008:233 :
 Система координат МСК-13, зона 1 Зона № 1

Обозначение характерных точек границ	Координаты, м				Метод определения координат	Формулы, примененные для расчета средней квадратической погрешности определения координат характерных точек границ (Mt), с подставленными в такие формулы значениями и итоговые (вычисленные) значения Mt, м	Описание закрепления точки
	содержатся в Едином государственном реестре недвижимости		определены в результате выполнения комплексных кадастровых работ				
	X	Y	X	Y			
1	2	3	4	5	6	7	8
13:20:0112008:233(1)							
н67375 У	—	—	458 131,63	1 133 256,29	—	—	—
н67376 У	—	—	458 153,81	1 133 280,99			
н67377 У	—	—	458 157,64	1 133 286,33			
н67378 У	—	—	458 167,25	1 133 298,85			
н67379 У	—	—	458 141,77	1 133 316,72			
н67380 У	—	—	458 135,14	1 133 318,68			

1	2	3	4	5	6	7	8
н67381 у	—	—	458 122,60	1 133 325,41			
н67382 у	—	—	458 104,14	1 133 336,32			
н67383 у	—	—	458 099,97	1 133 333,69			
н67384 у	—	—	458 094,27	1 133 328,51			
н67385 у	—	—	458 098,04	1 133 313,74			
н67386 у	—	—	458 101,46	1 133 298,59			
н67387 у	—	—	458 113,61	1 133 277,45			
н67388 у	—	—	458 125,70	1 133 261,62			
н67375 у	—	—	458 131,63	1 133 256,29			
13:20:0112008:233(2)							
н67402 у	—	—	458 124,19	1 133 251,36			
н67526 у	—	—	458 119,10	1 133 261,17			
н67527 у	—	—	458 113,87	1 133 267,01			
н67528 у	—	—	458 100,21	1 133 286,61			
н67529 у	—	—	458 095,69	1 133 294,81			
н67530 у	—	—	458 093,46	1 133 297,50			
н67531 у	—	—	458 090,25	1 133 307,40			
н67532 у	—	—	458 088,24	1 133 310,90			

1	2	3	4	5	6	7	8
н67533 У	—	—	458 083,85	1 133 311,60	—	—	—
н67534 У	—	—	458 072,65	1 133 307,77			
н67535 У	—	—	458 057,24	1 133 300,23			
н67536 У	—	—	458 100,26	1 133 233,43		0,10	Долговременный межевой знак
н67403 У	—	—	458 114,95	1 133 250,88		—	—
н67402 У	—	—	458 124,19	1 133 251,36			

2. Сведения о частях границ уточняемого земельного участка с кадастровым номером 13:20:0112008:233 :

Обозначение части границ		Горизонтальное проложение (S), м	Описание прохождения части границ	Сведения о согласовании местоположения границ (согласовано/спорное)
от т.	до т.			
1	2	3	4	5

13:20:0112008:233(1)

н67375У	н67376У	33,20	—	согласовано
н67376У	н67377У	6,57		
н67377У	н67378У	15,78		
н67378У	н67379У	31,12		
н67379У	н67380У	6,91		
н67380У	н67381У	14,23		
н67381У	н67382У	21,44		
н67382У	н67383У	4,93		
н67383У	н67384У	7,70		
н67384У	н67385У	15,24		
н67385У	н67386У	15,53		
н67386У	н67387У	24,38		
н67387У	н67388У	19,92		
н67388У	н67375У	7,97		

13:20:0112008:233(2)

н67402У	н67526У	11,05	—	согласовано
н67526У	н67527У	7,84		

1	2	3	4	5
н67527У	н67528У	23,89	—	согласовано
н67528У	н67529У	9,36		
н67529У	н67530У	3,49		
н67530У	н67531У	10,41		
н67531У	н67532У	4,04		
н67532У	н67533У	4,45		
н67533У	н67534У	11,84		
н67534У	н67535У	17,16		
н67535У	н67536У	79,45		
н67536У	н67403У	22,81		
н67403У	н67402У	9,25		

3. Сведения о характеристиках уточняемого земельного участка с кадастровым номером 13:20:0112008:233 :

№ п/п	Наименование характеристики земельного участка	Значение характеристики
1	2	3
1.	Адрес земельного участка	—
1.1.	Сведения о местоположении земельного участка (при отсутствии адреса) в структурированном в соответствии с федеральной информационной адресной системой виде	Российская Федерация, Республика Мордовия, Теньгушевский р-н, Теньгушево с, Заречная ул, 1
1.2.	Дополнительные сведения о местоположении земельного участка	—
2.	Площадь земельного участка ± величина погрешности определения (вычисления) площади ($P \pm \Delta P$), м ²	5 167 ± 35,00, 13:20:0112008:233(1) 2 971,07 ± 19,08, 13:20:0112008:233(2) 2 196,36 ± 16,40
3.	Формула, примененная для вычисления предельной погрешности определения площади земельного участка, с подставленными значениями и итоговые (вычисленные) значения	19,08 + 16,40 = 35
4.	Площадь земельного участка согласно сведениям Единого государственного реестра недвижимости (Ркад), м ²	5 000,00
5.	Оценка расхождения Р и Ркад ($P - P_{кад}$), м ²	167
6.	Предельный минимальный и максимальный размеры земельного участка ($P_{мин}$ и $P_{макс}$), м ²	— —
7.	Вид (виды) разрешенного использования	Для ведения личного подсобного хозяйства
7.1.	Дополнительные сведения об использовании земельного участка	—

1	2	3
8.	Кадастровый или иной государственный учетный номер (инвентарный) здания, сооружения, объекта незавершенного строительства, расположенного на земельном участке	—
9.	Сведения о земельных участках (землях общего пользования, территории общего пользования), посредством которых обеспечивается доступ	—
10.	Иные сведения	—

4. Пояснения к сведениям об уточняемом земельном участке с кадастровым номером 13:20:0112008:233 :

1.	—
----	---

1. Сведения о характерных точках границ уточняемого земельного участка с кадастровым номером 13:20:0112008:915 :

Система координат МСК-13, зона 1 Зона № 1

Обозначение характерных точек границ	Координаты, м				Метод определения координат	Формулы, примененные для расчета средней квадратической погрешности определения координат характерных точек границ (Mt), с подставленными в такие формулы значениями и итоговые (вычисленные) значения Mt, м	Описание закрепления точки
	содержатся в Едином государственном реестре недвижимости		определены в результате выполнения комплексных кадастровых работ				
	X	Y	X	Y			
1	2	3	4	5	6	7	8
н67469 У	—	—	458 274,91	1 133 175,74	—	—	—
н67479 У	—	—	458 273,33	1 133 169,49			
н67489 У	—	—	458 277,64	1 133 166,81			
н67490 У	—	—	458 283,04	1 133 164,22			
н67480 У	—	—	458 291,11	1 133 160,67			
н67481 У	—	—	458 294,61	1 133 167,11			
н67482 У	—	—	458 302,18	1 133 163,19			

1	2	3	4	5	6	7	8		
н67483 У	—	—	458 305,72	1 133 170,07					
н67484 У	—	—	458 308,85	1 133 177,09					
н67485 У	—	—	458 317,08	1 133 195,62					
11269	—	—	458 303,71	1 133 201,98				0,10	-
н67486 У	—	—	458 289,78	1 133 207,58				—	—
н67487 У	—	—	458 287,67	1 133 202,94				0,10	-
н67471 У	—	—	458 282,57	1 133 190,92					
н67470 У	—	—	458 279,70	1 133 184,81					
н67469 У	—	—	458 274,91	1 133 175,74					
Вырез 1 из 4									
н4353У	—	—	458 291,46	1 133 164,20		0,10	Закрепление отсутствует		
н4354У	—	—	458 291,46	1 133 164,00					
н4355У	—	—	458 291,66	1 133 164,00					
н4356У	—	—	458 291,66	1 133 164,20					
н4353У	—	—	458 291,46	1 133 164,20					
Вырез 2 из 4									
н4441У	—	—	458 289,61	1 133 164,94		0,10	Закрепление отсутствует		
н4442У	—	—	458 289,81	1 133 164,94					
н4443У	—	—	458 289,81	1 133 165,14					
н4444У	—	—	458 289,61	1 133 165,14					
н4441У	—	—	458 289,61	1 133 164,94					
Вырез 3 из 4									
н4481У	—	—	458 286,38	1 133 166,76		0,10	Закрепление отсутствует		
н4482У	—	—	458 286,38	1 133 166,56					
н4483У	—	—	458 286,58	1 133 166,56					
н4484У	—	—	458 286,58	1 133 166,76					
н4481У	—	—	458 286,38	1 133 166,76					

1	2	3	4	5	6	7	8
Вырез 4 из 4							
н4573У	—	—	458 279,44	1 133 170,10	—	0,10	Закрепление отсутствует
н4574У	—	—	458 279,64	1 133 170,10			
н4575У	—	—	458 279,64	1 133 170,30			
н4576У	—	—	458 279,44	1 133 170,30			
н4573У	—	—	458 279,44	1 133 170,10			

2. Сведения о частях границ уточняемого земельного участка с кадастровым номером 13:20:0112008:915 :

Обозначение части границ		Горизонтальное проложение (S), м	Описание прохождения части границ	Сведения о согласовании местоположения границ (согласовано/спорное)
от т.	до т.			
1	2	3	4	5
н67469У	н67479У	6,45	—	согласовано
н67479У	н67489У	5,08		
н67489У	н67490У	5,99		
н67490У	н67480У	8,82		
н67480У	н67481У	7,33		
н67481У	н67482У	8,52		
н67482У	н67483У	7,74		
н67483У	н67484У	7,69		
н67484У	н67485У	20,28		
н67485У	11269	14,81		
11269	н67486У	15,01		
н67486У	н67487У	5,10		
н67487У	н67471У	13,06		
н67471У	н67470У	6,75		
н67470У	н67469У	10,26		

Вырез 1 из 4				
н4353У	н4354У	0,20	—	согласовано
н4354У	н4355У	0,20		
н4355У	н4356У	0,20		
н4356У	н4353У	0,20		

Вырез 2 из 4				
н4441У	н4442У	0,20	—	согласовано
н4442У	н4443У	0,20		
н4443У	н4444У	0,20		

1	2	3	4	5
н4444У	н4441У	0,20	—	согласовано
Вырез 3 из 4				
н4481У	н4482У	0,20	—	согласовано
н4482У	н4483У	0,20		
н4483У	н4484У	0,20		
н4484У	н4481У	0,20		
Вырез 4 из 4				
н4573У	н4574У	0,20	—	согласовано
н4574У	н4575У	0,20		
н4575У	н4576У	0,20		
н4576У	н4573У	0,20		

3. Сведения о характеристиках уточняемого земельного участка с кадастровым номером 13:20:0112008:915 :

№ п/п	Наименование характеристики земельного участка	Значение характеристики
1	2	3
1.	Адрес земельного участка	—
1.1.	Сведения о местоположении земельного участка (при отсутствии адреса) в структурированном в соответствии с федеральной информационной адресной системой виде	Российская Федерация, Республика Мордовия, Теньгушевский р-н, Теньгушево с, Заречная ул, 7
1.2.	Дополнительные сведения о местоположении земельного участка	—
2.	Площадь земельного участка ± величина погрешности определения (вычисления) площади ($P \pm \Delta P$), м ²	1 203 ± 12,00
3.	Формула, примененная для вычисления предельной погрешности определения площади земельного участка, с подставленными значениями и итоговые (вычисленные) значения	$3,5*0,10*\sqrt{(1\ 203,00)} = 12$
4.	Площадь земельного участка согласно сведениям Единого государственного реестра недвижимости (Ркад), м ²	1 200,00
5.	Оценка расхождения Р и Ркад ($P - P_{кад}$), м ²	3
6.	Предельный минимальный и максимальный размеры земельного участка (Рмин и Рмакс), м ²	— —
7.	Вид (виды) разрешенного использования	Для ведения личного подсобного хозяйства
7.1.	Дополнительные сведения об использовании земельного участка	—

1	2	3
8.	Кадастровый или иной государственный учетный номер (инвентарный) здания, сооружения, объекта незавершенного строительства, расположенного на земельном участке	13:20:0112008:3192
9.	Сведения о земельных участках (землях общего пользования, территории общего пользования), посредством которых обеспечивается доступ	—
10.	Иные сведения	—

4. Пояснения к сведениям об уточняемом земельном участке с кадастровым номером 13:20:0112008:915 :

1.	—
----	---

1. Сведения о характерных точках границ уточняемого земельного участка с кадастровым номером 13:20:0112008:954 :

Система координат МСК-13, зона 1 Зона № 1

Обозначение характерных точек границ	Координаты, м				Метод определения координат	Формулы, примененные для расчета средней квадратической погрешности определения координат характерных точек границ (Mt), с подставленными в такие формулы значениями и итоговые (вычисленные) значения Mt, м	Описание закрепления точки
	содержатся в Едином государственном реестре недвижимости		определены в результате выполнения комплексных кадастровых работ				
	X	Y	X	Y			
1	2	3	4	5	6	7	8
н67501 У	—	—	459 185,07	1 132 780,57	—	—	—
н67502 У	—	—	459 181,26	1 132 771,62			
н67503 У	—	—	459 174,11	1 132 752,66			
н67504 У	—	—	459 184,35	1 132 748,20			
н67505 У	—	—	459 189,45	1 132 760,31			
н67506 У	—	—	459 196,50	1 132 757,78			
н67507 У	—	—	459 204,54	1 132 774,70			

1	2	3	4	5	6	7	8
н67508 У	—	—	459 213,96	1 132 793,67	—	—	—
н67509 У	—	—	459 224,96	1 132 814,06			
н67510 У	—	—	459 234,45	1 132 830,53			
н67511 У	—	—	459 237,47	1 132 838,68			
н67512 У	—	—	459 238,24	1 132 845,14			
н67513 У	—	—	459 238,24	1 132 851,12			
н67514 У	—	—	459 238,24	1 132 857,98			
н67515 У	—	—	459 232,84	1 132 860,86			
н67516 У	—	—	459 199,06	1 132 802,64			
н67517 У	—	—	459 191,40	1 132 792,01			
н67501 У	—	—	459 185,07	1 132 780,57			

2. Сведения о частях границ уточняемого земельного участка с кадастровым номером 13:20:0112008:954 :

Обозначение части границ		Горизонтальное проложение (S), м	Описание прохождения части границ	Сведения о согласовании местоположения границ (согласовано/спорное)
от т.	до т.			
1	2	3	4	5
н67501У	н67502У	9,73	—	согласовано
н67502У	н67503У	20,26		
н67503У	н67504У	11,17		
н67504У	н67505У	13,14		
н67505У	н67506У	7,49		
н67506У	н67507У	18,73		
н67507У	н67508У	21,18		
н67508У	н67509У	23,17		
н67509У	н67510У	19,01		

1	2	3	4	5
н67510У	н67511У	8,69	—	согласовано
н67511У	н67512У	6,51		
н67512У	н67513У	5,98		
н67513У	н67514У	6,86		
н67514У	н67515У	6,12		
н67515У	н67516У	67,31		
н67516У	н67517У	13,10		
н67517У	н67501У	13,07		

3. Сведения о характеристиках уточняемого земельного участка с кадастровым номером 13:20:0112008:954 :

№ п/п	Наименование характеристики земельного участка	Значение характеристики
1	2	3
1.	Адрес земельного участка	—
1.1.	Сведения о местоположении земельного участка (при отсутствии адреса) в структурированном в соответствии с федеральной информационной адресной системой виде	Российская Федерация, Республика Мордовия, Теньгушевский р-н, ньгушевское с/п, Теньгушево с, Заречная ул, д 4
1.2.	Дополнительные сведения о местоположении земельного участка	—
2.	Площадь земельного участка ± величина погрешности определения (вычисления) площади ($P \pm \Delta P$), м ²	1 984 ± 16,00
3.	Формула, примененная для вычисления предельной погрешности определения площади земельного участка, с подставленными значениями и итоговые (вычисленные) значения	$3,5*0,10*\sqrt{(1\ 984,00)} = 16$
4.	Площадь земельного участка согласно сведениям Единого государственного реестра недвижимости (Ркад), м ²	1 814,00
5.	Оценка расхождения Р и Ркад ($P - P_{кад}$), м ²	170
6.	Предельный минимальный и максимальный размеры земельного участка (Рмин и Рмакс), м ²	— —
7.	Вид (виды) разрешенного использования	Для личного подсобного хозяйства
7.1.	Дополнительные сведения об использовании земельного участка	—
8.	Кадастровый или иной государственный учетный номер (инвентарный) здания, сооружения, объекта незавершенного строительства, расположенного на земельном участке	13:20:0112008:1898

1	2	3
9.	Сведения о земельных участках (землях общего пользования, территории общего пользования), посредством которых обеспечивается доступ	—
10.	Иные сведения	—

4. Пояснения к сведениям об уточняемом земельном участке с кадастровым номером 13:20:0112008:954 :

1.	—
----	---

1. Сведения о характерных точках границ уточняемого земельного участка с кадастровым номером 13:20:0112008:916 :
Система координат МСК-13, зона 1 Зона № 1

Обозначение характерных точек границ	Координаты, м				Метод определения координат	Формулы, примененные для расчета средней квадратической погрешности определения координат характерных точек границ (Mt), с подставленными в такие формулы значениями и итоговые (вычисленные) значения Mt, м	Описание закрепления точки
	содержатся в Едином государственном реестре недвижимости		определены в результате выполнения комплексных кадастровых работ				
	X	Y	X	Y			
1	2	3	4	5	6	7	8
н67551 У	—	—	458 302,47	1 133 163,67	—	—	—
н67482 У	—	—	458 302,18	1 133 163,19			
н67553 У	—	—	458 298,43	1 133 154,92			
н67554 У	—	—	458 314,85	1 133 146,43			
н67557 У	—	—	458 324,25	1 133 140,72			
н67558 У	—	—	458 326,27	1 133 144,85			
н67559 У	—	—	458 329,39	1 133 151,06			
н67560 У	—	—	458 336,85	1 133 164,20			

1	2	3	4	5	6	7	8
н67561 У	—	—	458 340,75	1 133 171,41			
н67562 У	—	—	458 345,44	1 133 181,09			
н67563 У	—	—	458 329,87	1 133 189,71			
н67564 У	—	—	458 326,78	1 133 191,42			
н67485 У	—	—	458 317,08	1 133 195,62			
н67484 У	—	—	458 308,85	1 133 177,09			
н67483 У	—	—	458 305,72	1 133 170,07			
н67551 У	—	—	458 302,47	1 133 163,67			
Вырез 1 из 4							
н4361У	—	—	458 304,12	1 133 157,69		0,10	Закрепление отсутствует
н4362У	—	—	458 304,12	1 133 157,49			
н4363У	—	—	458 304,32	1 133 157,49			
н4364У	—	—	458 304,32	1 133 157,69			
н4361У	—	—	458 304,12	1 133 157,69			
Вырез 2 из 4							
н4365У	—	—	458 315,84	1 133 151,59		0,10	Закрепление отсутствует
н4366У	—	—	458 316,04	1 133 151,59			
н4367У	—	—	458 316,04	1 133 151,79			
н4368У	—	—	458 315,84	1 133 151,79			
н4365У	—	—	458 315,84	1 133 151,59			
Вырез 3 из 4							
н4445У	—	—	458 321,76	1 133 148,50		0,10	Закрепление отсутствует
н4446У	—	—	458 321,96	1 133 148,50			
н4447У	—	—	458 321,96	1 133 148,70			
н4448У	—	—	458 321,76	1 133 148,70			
н4445У	—	—	458 321,76	1 133 148,50			
Вырез 4 из 4							

1	2	3	4	5	6	7	8
н4557У	—	—	458 309,24	1 133 154,85	—	0,10	Закрепление отсутствует
н4558У	—	—	458 309,44	1 133 154,85			
н4559У	—	—	458 309,44	1 133 155,05			
н4560У	—	—	458 309,24	1 133 155,05			
н4557У	—	—	458 309,24	1 133 154,85			

2. Сведения о частях границ уточняемого земельного участка с кадастровым номером 13:20:0112008:916 :

Обозначение части границ		Горизонтальное проложение (S), м	Описание прохождения части границ	Сведения о согласовании местоположения границ (согласовано/спорное)
от т.	до т.			
1	2	3	4	5
н67551У	н67482У	0,56	—	согласовано
н67482У	н67553У	9,08		
н67553У	н67554У	18,49		
н67554У	н67557У	11,00		
н67557У	н67558У	4,60		
н67558У	н67559У	6,95		
н67559У	н67560У	15,11		
н67560У	н67561У	8,20		
н67561У	н67562У	10,76		
н67562У	н67563У	17,80		
н67563У	н67564У	3,53		
н67564У	н67485У	10,57		
н67485У	н67484У	20,28		
н67484У	н67483У	7,69		
н67483У	н67551У	7,18		
Вырез 1 из 4				
н4361У	н4362У	0,20	—	согласовано
н4362У	н4363У	0,20		
н4363У	н4364У	0,20		
н4364У	н4361У	0,20		
Вырез 2 из 4				
н4365У	н4366У	0,20	—	согласовано
н4366У	н4367У	0,20		
н4367У	н4368У	0,20		
н4368У	н4365У	0,20		

1	2	3	4	5
Вырез 3 из 4				
н4445У	н4446У	0,20	—	согласовано
н4446У	н4447У	0,20		
н4447У	н4448У	0,20		
н4448У	н4445У	0,20		

Вырез 4 из 4				
н4557У	н4558У	0,20	—	согласовано
н4558У	н4559У	0,20		
н4559У	н4560У	0,20		
н4560У	н4557У	0,20		

3. Сведения о характеристиках уточняемого земельного участка с кадастровым номером 13:20:0112008:916 :

№ п/п	Наименование характеристики земельного участка	Значение характеристики
1	2	3
1.	Адрес земельного участка	—
1.1.	Сведения о местоположении земельного участка (при отсутствии адреса) в структурированном в соответствии с федеральной информационной адресной системой виде	Российская Федерация, Республика Мордовия, Теньгушевский р-н, Теньгушево с, Заречная ул, 8
1.2.	Дополнительные сведения о местоположении земельного участка	—
2.	Площадь земельного участка ± величина погрешности определения (вычисления) площади ($P \pm \Delta P$), м ²	1 385 ± 13,00
3.	Формула, примененная для вычисления предельной погрешности определения площади земельного участка, с подставленными значениями и итоговые (вычисленные) значения	$3,5 * 0,10 * \sqrt{(1\ 385,00)} = 13$
4.	Площадь земельного участка согласно сведениям Единого государственного реестра недвижимости (Ркад), м ²	1 500,00
5.	Оценка расхождения P и Ркад ($P - P_{кад}$), м ²	115
6.	Предельный минимальный и максимальный размеры земельного участка (P _{мин} и P _{макс}), м ²	— —
7.	Вид (виды) разрешенного использования	Для ведения личного подсобного хозяйства
7.1.	Дополнительные сведения об использовании земельного участка	—
8.	Кадастровый или иной государственный учетный номер (инвентарный) здания, сооружения, объекта незавершенного строительства, расположенного на земельном участке	13:20:0112008:1889

1	2	3
9.	Сведения о земельных участках (землях общего пользования, территории общего пользования), посредством которых обеспечивается доступ	—
10.	Иные сведения	—

4. Пояснения к сведениям об уточняемом земельном участке с кадастровым номером 13:20:0112008:916 :

1.	—
----	---

1. Сведения о характерных точках границ уточняемого земельного участка с кадастровым номером 13:20:0112008:918 :
Система координат МСК-13, зона 1 Зона № 1

Обозначение характерных точек границ	Координаты, м				Метод определения координат	Формулы, примененные для расчета средней квадратической погрешности определения координат характерных точек границ (Mt), с подставленными в такие формулы значениями и итоговые (вычисленные) значения Mt, м	Описание закрепления точки
	содержатся в Едином государственном реестре недвижимости		определены в результате выполнения комплексных кадастровых работ				
	X	Y	X	Y			
1	2	3	4	5	6	7	8
н67579 У	—	—	458 356,83	1 133 123,57	—	—	—
н67589 У	—	—	458 361,70	1 133 121,06			
н67590 У	—	—	458 369,22	1 133 117,19			
н67591 У	—	—	458 375,25	1 133 114,37			
н67592 У	—	—	458 379,24	1 133 124,02			
н67593 У	—	—	458 387,15	1 133 120,42			
н67594 У	—	—	458 389,01	1 133 125,46			
н67595 У	—	—	458 395,98	1 133 142,53			

1	2	3	4	5	6	7	8	
н67596 У	—	—	458 399,48	1 133 151,09		—	—	
н67614 У	—	—	458 411,74	1 133 181,14				
н67615 У	—	—	458 394,83	1 133 188,32				
11061	—	—	458 380,17	1 133 162,26		—	0,10	-
н67571 У	—	—	458 378,65	1 133 162,83			—	—
н67580 У	—	—	458 369,50	1 133 146,78				
н67579 У	—	—	458 356,83	1 133 123,57				

2. Сведения о частях границ уточняемого земельного участка с кадастровым номером 13:20:0112008:918 :

Обозначение части границ		Горизонтальное проложение (S), м	Описание прохождения части границ	Сведения о согласовании местоположения границ (согласовано/спорное)
от т.	до т.			
1	2	3	4	5
н67579У	н67589У	5,48	—	согласовано
н67589У	н67590У	8,46		
н67590У	н67591У	6,66		
н67591У	н67592У	10,44		
н67592У	н67593У	8,69		
н67593У	н67594У	5,37		
н67594У	н67595У	18,44		
н67595У	н67596У	9,25		
н67596У	н67614У	32,45		
н67614У	н67615У	18,37		
н67615У	11061	29,90		
11061	н67571У	1,62		
н67571У	н67580У	18,47		
н67580У	н67579У	26,44		

3. Сведения о характеристиках уточняемого земельного участка с кадастровым номером 13:20:0112008:918 :

№ п/п	Наименование характеристики земельного участка	Значение характеристики
1	2	3

1	2	3
1.	Адрес земельного участка	—
1.1.	Сведения о местоположении земельного участка (при отсутствии адреса) в структурированном в соответствии с федеральной информационной адресной системой виде	Российская Федерация, Республика Мордовия, Теньгушевский р-н, Теньгушево с, Заречная ул, д 10
1.2.	Дополнительные сведения о местоположении земельного участка	—
2.	Площадь земельного участка ± величина погрешности определения (вычисления) площади ($P \pm \Delta P$), м ²	1 725 ± 15,00
3.	Формула, примененная для вычисления предельной погрешности определения площади земельного участка, с подставленными значениями и итоговые (вычисленные) значения	$3,5*0,10*\sqrt{(1\ 725,00)} = 15$
4.	Площадь земельного участка согласно сведениям Единого государственного реестра недвижимости (Ркад), м ²	1 600,00
5.	Оценка расхождения P и Ркад ($P - P_{кад}$), м ²	125
6.	Предельный минимальный и максимальный размеры земельного участка (Pмин и Pмакс), м ²	— —
7.	Вид (виды) разрешенного использования	Для ведения личного подсобного хозяйства
7.1.	Дополнительные сведения об использовании земельного участка	—
8.	Кадастровый или иной государственный учетный номер (инвентарный) здания, сооружения, объекта незавершенного строительства, расположенного на земельном участке	13:20:0112008:1869
9.	Сведения о земельных участках (землях общего пользования, территории общего пользования), посредством которых обеспечивается доступ	—
10.	Иные сведения	—
4. Пояснения к сведениям об уточняемом земельном участке с кадастровым номером		13:20:0112008:918 :
1.	—	—

1. Сведения о характерных точках границ уточняемого земельного участка с кадастровым номером 13:20:0112008:922 :
 Система координат МСК-13, зона 1 Зона № 1

Обозначение характерных точек границ	Координаты, м				Метод определения координат	Формулы, примененные для расчета средней квадратической погрешности определения координат характерных точек границ (Mt), с подставленными в такие формулы значениями и итоговые (вычисленные) значения Mt, м	Описание закрепления точки
	содержатся в Едином государственном реестре недвижимости		определены в результате выполнения комплексных кадастровых работ				
	X	Y	X	Y			
1	2	3	4	5	6	7	8
н67622 У	—	—	458 263,72	1 133 250,85	—	—	—
н67623 У	—	—	458 269,24	1 133 261,99			
н67624 У	—	—	458 272,68	1 133 269,32			
н67625 У	—	—	458 275,58	1 133 275,96			
н67626 У	—	—	458 276,48	1 133 275,54			
н67645 У	—	—	458 278,88	1 133 280,17			
н67627 У	—	—	458 279,43	1 133 281,46			
н67628 У	—	—	458 278,13	1 133 282,11			
н67629 У	—	—	458 280,34	1 133 286,02			
н67630 У	—	—	458 290,51	1 133 306,33			
н67631 У	—	—	458 296,50	1 133 318,30			
н67632 У	—	—	458 298,19	1 133 321,33			

1	2	3	4	5	6	7	8
н67633 У	—	—	458 302,54	1 133 331,74	—	—	—
н67634 У	—	—	458 266,55	1 133 347,25			
н67635 У	—	—	458 237,02	1 133 293,43			
н67636 У	—	—	458 258,92	1 133 283,20			
н67637 У	—	—	458 252,63	1 133 270,79			
н67638 У	—	—	458 246,92	1 133 259,33			
н67622 У	—	—	458 263,72	1 133 250,85			

2. Сведения о частях границ уточняемого земельного участка с кадастровым номером 13:20:0112008:922 :

Обозначение части границ		Горизонтальное проложение (S), м	Описание прохождения части границ	Сведения о согласовании местоположения границ (согласовано/спорное)
от т.	до т.			
1	2	3	4	5
н67622У	н67623У	12,43	—	согласовано
н67623У	н67624У	8,10		
н67624У	н67625У	7,25		
н67625У	н67626У	0,99		
н67626У	н67645У	5,22		
н67645У	н67627У	1,40		
н67627У	н67628У	1,45		
н67628У	н67629У	4,49		
н67629У	н67630У	22,71		
н67630У	н67631У	13,39		
н67631У	н67632У	3,47		
н67632У	н67633У	11,28		
н67633У	н67634У	39,19		
н67634У	н67635У	61,39		
н67635У	н67636У	24,17		
н67636У	н67637У	13,91		

1	2	3	4	5
н67637У	н67638У	12,80	—	согласовано
н67638У	н67622У	18,82		

3. Сведения о характеристиках уточняемого земельного участка с кадастровым номером 13:20:0112008:922 :

№ п/п	Наименование характеристики земельного участка	Значение характеристики
1	2	3
1.	Адрес земельного участка	—
1.1.	Сведения о местоположении земельного участка (при отсутствии адреса) в структурированном в соответствии с федеральной информационной адресной системой виде	Российская Федерация, Республика Мордовия, Теньгушевский р-н, Теньгушево с, Заречная ул, д 13-б
1.2.	Дополнительные сведения о местоположении земельного участка	—
2.	Площадь земельного участка ± величина погрешности определения (вычисления) площади ($P \pm \Delta P$), м ²	3 040 ± 19,00
3.	Формула, примененная для вычисления предельной погрешности определения площади земельного участка, с подставленными значениями и итоговые (вычисленные) значения	$3,5*0,10*\sqrt{(3\ 040,00)} = 19$
4.	Площадь земельного участка согласно сведениям Единого государственного реестра недвижимости (Ркад), м ²	3 000,00
5.	Оценка расхождения Р и Ркад ($P - P_{кад}$), м ²	40
6.	Предельный минимальный и максимальный размеры земельного участка (Рмин и Рмакс), м ²	— —
7.	Вид (виды) разрешенного использования	Для ведения личного подсобного хозяйства
7.1.	Дополнительные сведения об использовании земельного участка	—
8.	Кадастровый или иной государственный учетный номер (инвентарный) здания, сооружения, объекта незавершенного строительства, расположенного на земельном участке	—
9.	Сведения о земельных участках (землях общего пользования, территории общего пользования), посредством которых обеспечивается доступ	—
10.	Иные сведения	—

4. Пояснения к сведениям об уточняемом земельном участке с кадастровым номером 13:20:0112008:922 :

1.	—
----	---

1. Сведения о характерных точках границ уточняемого земельного участка с кадастровым номером 13:20:0112008:923 :
 Система координат МСК-13, зона 1 Зона № 1

Обозначение характерных точек границ	Координаты, м				Метод определения координат	Формулы, примененные для расчета средней квадратической погрешности определения координат характерных точек границ (Mt), с подставленными в такие формулы значениями и итоговые (вычисленные) значения Mt, м	Описание закрепления точки
	содержатся в Едином государственном реестре недвижимости		определены в результате выполнения комплексных кадастровых работ				
	X	Y	X	Y			
1	2	3	4	5	6	7	8
н67645 У	—	—	458 278,88	1 133 280,17	—	—	—
н67646 У	—	—	458 281,38	1 133 278,70			
н67647 У	—	—	458 277,34	1 133 269,79			
н67648 У	—	—	458 281,48	1 133 267,74			
н67649 У	—	—	458 279,77	1 133 264,29			
н67651 У	—	—	458 273,05	1 133 250,74			
н67654 У	—	—	458 288,44	1 133 244,25			
н67655 У	—	—	458 298,00	1 133 263,50			
н67656 У	—	—	458 300,10	1 133 269,15			
н67657 У	—	—	458 303,89	1 133 267,74			
н67658 У	—	—	458 306,13	1 133 273,30			
н67659 У	—	—	458 307,93	1 133 277,29			

1	2	3	4	5	6	7	8
н67660 У	—	—	458 313,92	1 133 291,15	—	—	—
н67674 У	—	—	458 324,95	1 133 317,49			
н67661 У	—	—	458 326,32	1 133 321,04			
67662	—	—	458 320,25	1 133 324,22			
67663	—	—	458 307,94	1 133 329,95			
н67633 У	—	—	458 302,54	1 133 331,74			
н67632 У	—	—	458 298,19	1 133 321,33			
н67631 У	—	—	458 296,50	1 133 318,30			
н67630 У	—	—	458 290,51	1 133 306,33			
н67629 У	—	—	458 280,34	1 133 286,02			
н67628 У	—	—	458 278,13	1 133 282,11			
н67627 У	—	—	458 279,43	1 133 281,46			
н67645 У	—	—	458 278,88	1 133 280,17			
Вырез 1 из 4							
н4405У	—	—	458 281,65	1 133 256,69	—	0,10	Закрепление отсутствует
н4406У	—	—	458 281,85	1 133 256,69			
н4407У	—	—	458 281,85	1 133 256,89			
н4408У	—	—	458 281,65	1 133 256,89			
н4405У	—	—	458 281,65	1 133 256,69			
Вырез 2 из 4							
н4409У	—	—	458 283,50	1 133 248,30	—	0,10	Закрепление отсутствует
н4410У	—	—	458 283,70	1 133 248,30			
н4411У	—	—	458 283,70	1 133 248,50			
н4412У	—	—	458 283,50	1 133 248,50			

1	2	3	4	5	6	7	8
н4409У	—	—	458 283,50	1 133 248,30	—	0,10	Закрепление отсутствует
Вырез 3 из 4							
н4509У	—	—	458 290,98	1 133 252,28	—	0,10	Закрепление отсутствует
н4510У	—	—	458 290,98	1 133 252,08			
н4511У	—	—	458 291,18	1 133 252,08			
н4512У	—	—	458 291,18	1 133 252,28			
н4509У	—	—	458 290,98	1 133 252,28			
Вырез 4 из 4							
н4577У	—	—	458 286,49	1 133 253,95	—	0,10	Закрепление отсутствует
н4578У	—	—	458 286,69	1 133 253,95			
н4579У	—	—	458 286,69	1 133 254,15			
н4580У	—	—	458 286,49	1 133 254,15			
н4577У	—	—	458 286,49	1 133 253,95			

2. Сведения о частях границ уточняемого земельного участка с кадастровым номером 13:20:0112008:923 :

Обозначение части границ		Горизонтальное проложение (S), м	Описание прохождения части границ	Сведения о согласовании местоположения границ (согласовано/спорное)
от т.	до т.			
1	2	3	4	5
н67645У	н67646У	2,90	—	согласовано
н67646У	н67647У	9,78		
н67647У	н67648У	4,62		
н67648У	н67649У	3,85		
н67649У	н67651У	15,12		
н67651У	н67654У	16,70		
н67654У	н67655У	21,49		
н67655У	н67656У	6,03		
н67656У	н67657У	4,04		
н67657У	н67658У	5,99		
н67658У	н67659У	4,38		
н67659У	н67660У	15,10		
н67660У	н67674У	28,56		
н67674У	н67661У	3,81		
н67661У	67662	6,85		
67662	67663	13,58		
67663	н67633У	5,69		

1	2	3	4	5
н67633У	н67632У	11,28	—	согласовано
н67632У	н67631У	3,47		
н67631У	н67630У	13,39		
н67630У	н67629У	22,71		
н67629У	н67628У	4,49		
н67628У	н67627У	1,45		
н67627У	н67645У	1,40		

Вырез 1 из 4

н4405У	н4406У	0,20	—	согласовано
н4406У	н4407У	0,20		
н4407У	н4408У	0,20		
н4408У	н4405У	0,20		

Вырез 2 из 4

н4409У	н4410У	0,20	—	согласовано
н4410У	н4411У	0,20		
н4411У	н4412У	0,20		
н4412У	н4409У	0,20		

Вырез 3 из 4

н4509У	н4510У	0,20	—	согласовано
н4510У	н4511У	0,20		
н4511У	н4512У	0,20		
н4512У	н4509У	0,20		

Вырез 4 из 4

н4577У	н4578У	0,20	—	согласовано
н4578У	н4579У	0,20		
н4579У	н4580У	0,20		
н4580У	н4577У	0,20		

3. Сведения о характеристиках уточняемого земельного участка с кадастровым номером 13:20:0112008:923 :

№ п/п	Наименование характеристики земельного участка	Значение характеристики
1	2	3

1	2	3
1.	Адрес земельного участка	—
1.1.	Сведения о местоположении земельного участка (при отсутствии адреса) в структурированном в соответствии с федеральной информационной адресной системой виде	Российская Федерация, Республика Мордовия, Теньгушевский р-н, Теньгушево с, Заречная ул, 13А
1.2.	Дополнительные сведения о местоположении земельного участка	—
2.	Площадь земельного участка ± величина погрешности определения (вычисления) площади ($P \pm \Delta P$), м ²	2 102 ± 16,00
3.	Формула, примененная для вычисления предельной погрешности определения площади земельного участка, с подставленными значениями и итоговые (вычисленные) значения	$3,5 * 0,10 * \sqrt{(2\ 102,00)} = 16$
4.	Площадь земельного участка согласно сведениям Единого государственного реестра недвижимости (Ркад), м ²	2 100,00
5.	Оценка расхождения P и Ркад ($P - P_{кад}$), м ²	2
6.	Предельный минимальный и максимальный размеры земельного участка (Рмин и Рмакс), м ²	— —
7.	Вид (виды) разрешенного использования	Для ведения личного подсобного хозяйства
7.1.	Дополнительные сведения об использовании земельного участка	—
8.	Кадастровый или иной государственный учетный номер (инвентарный) здания, сооружения, объекта незавершенного строительства, расположенного на земельном участке	—
9.	Сведения о земельных участках (землях общего пользования, территории общего пользования), посредством которых обеспечивается доступ	—
10.	Иные сведения	—
4. Пояснения к сведениям об уточняемом земельном участке с кадастровым номером		13:20:0112008:923 :
1.	—	—

1. Сведения о характерных точках границ уточняемого земельного участка с кадастровым номером 13:20:0112008:924 :
 Система координат МСК-13, зона 1 Зона № 1

Обозначение характерных точек границ	Координаты, м				Метод определения координат	Формулы, примененные для расчета средней квадратической погрешности определения координат характерных точек границ (Mt), с подставленными в такие формулы значениями и итоговые (вычисленные) значения Mt, м	Описание закрепления точки
	содержатся в Едином государственном реестре недвижимости		определены в результате выполнения комплексных кадастровых работ				
	X	Y	X	Y			
1	2	3	4	5	6	7	8
н67654 У	—	—	458 288,44	1 133 244,25	—	—	—
н67664 У	—	—	458 294,48	1 133 241,64			
н67666 У	—	—	458 305,14	1 133 240,46			
н67667 У	—	—	458 307,27	1 133 247,21			
н67668 У	—	—	458 314,34	1 133 244,98			
н67669 У	—	—	458 316,51	1 133 250,91			
н67670 У	—	—	458 321,95	1 133 248,54			
н67671 У	—	—	458 325,64	1 133 258,36			
н67672 У	—	—	458 329,33	1 133 261,61			
н67673 У	—	—	458 347,68	1 133 306,93			
н67674 У	—	—	458 324,95	1 133 317,49			
н67660 У	—	—	458 313,92	1 133 291,15			

1	2	3	4	5	6	7	8
н67659 У	—	—	458 307,93	1 133 277,29	—	—	—
н67658 У	—	—	458 306,13	1 133 273,30			
н67657 У	—	—	458 303,89	1 133 267,74			
н67656 У	—	—	458 300,10	1 133 269,15			
н67655 У	—	—	458 298,00	1 133 263,50			
н67654 У	—	—	458 288,44	1 133 244,25			

2. Сведения о частях границ уточняемого земельного участка с кадастровым номером 13:20:0112008:924 :

Обозначение части границ		Горизонтальное проложение (S), м	Описание прохождения части границ	Сведения о согласовании местоположения границ (согласовано/спорное)
от т.	до т.			
1	2	3	4	5
н67654У	н67664У	6,58	—	согласовано
н67664У	н67666У	10,73		
н67666У	н67667У	7,08		
н67667У	н67668У	7,41		
н67668У	н67669У	6,31		
н67669У	н67670У	5,93		
н67670У	н67671У	10,49		
н67671У	н67672У	4,92		
н67672У	н67673У	48,89		
н67673У	н67674У	25,06		
н67674У	н67660У	28,56		
н67660У	н67659У	15,10		
н67659У	н67658У	4,38		
н67658У	н67657У	5,99		
н67657У	н67656У	4,04		
н67656У	н67655У	6,03		
н67655У	н67654У	21,49		

3. Сведения о характеристиках уточняемого земельного участка с кадастровым номером <u>13:20:0112008:924</u> :		
№ п/п	Наименование характеристики земельного участка	Значение характеристики
1	2	3
1.	Адрес земельного участка	—
1.1.	Сведения о местоположении земельного участка (при отсутствии адреса) в структурированном в соответствии с федеральной информационной адресной системой виде	Российская Федерация, Республика Мордовия, Теньгушевский р-н, Теньгушево с, Заречная ул, д 13А
1.2.	Дополнительные сведения о местоположении земельного участка	—
2.	Площадь земельного участка ± величина погрешности определения (вычисления) площади ($P \pm \Delta P$), м ²	1 957 ± 15,00
3.	Формула, примененная для вычисления предельной погрешности определения площади земельного участка, с подставленными значениями и итоговые (вычисленные) значения	$3,5*0,10*\sqrt{(1\ 957,00)} = 15$
4.	Площадь земельного участка согласно сведениям Единого государственного реестра недвижимости (Ркад), м ²	1 800,00
5.	Оценка расхождения Р и Ркад ($P - P_{кад}$), м ²	157
6.	Предельный минимальный и максимальный размеры земельного участка (Рмин и Рмакс), м ²	— —
7.	Вид (виды) разрешенного использования	Для ведения личного подсобного хозяйства
7.1.	Дополнительные сведения об использовании земельного участка	—
8.	Кадастровый или иной государственный учетный номер (инвентарный) здания, сооружения, объекта незавершенного строительства, расположенного на земельном участке	—
9.	Сведения о земельных участках (землях общего пользования, территории общего пользования), посредством которых обеспечивается доступ	—
10.	Иные сведения	—
4. Пояснения к сведениям об уточняемом земельном участке с кадастровым номером <u>13:20:0112008:924</u> :		
1.	—	—

1. Сведения о характерных точках границ уточняемого земельного участка с кадастровым номером 13:20:0112008:926 :
 Система координат МСК-13, зона 1 Зона № 1

Обозначение характерных точек границ	Координаты, м				Метод определения координат	Формулы, примененные для расчета средней квадратической погрешности определения координат характерных точек границ (Mt), с подставленными в такие формулы значениями и итоговые (вычисленные) значения Mt, м	Описание закрепления точки		
	содержатся в Едином государственном реестре недвижимости		определены в результате выполнения комплексных кадастровых работ						
	X	Y	X	Y					
1	2	3	4	5	6	7	8		
н67597У	—	—	458 422,42	1 133 205,36	—	—	—		
н67598У	—	—	458 432,49	1 133 220,38					
н67599У	—	—	458 421,66	1 133 226,25					
н67600У	—	—	458 418,88	1 133 221,95					
н67601У	—	—	458 410,58	1 133 211,62					
н67603У	—	—	458 402,98	1 133 201,45				0,10	-
н67602У	—	—	458 408,82	1 133 197,10				—	—
67604	—	—	458 417,21	1 133 207,59					
н67597У	—	—	458 422,42	1 133 205,36					

2. Сведения о частях границ уточняемого земельного участка с кадастровым номером 13:20:0112008:926 :

Обозначение части границ		Горизонтальное проложение (S), м	Описание прохождения части границ	Сведения о согласовании местоположения границ (согласовано/спорное)
от т.	до т.			
1	2	3	4	5
н67597У	н67598У	18,08	—	согласовано
н67598У	н67599У	12,32		
н67599У	н67600У	5,12		

1	2	3	4	5
н67600У	н67601У	13,25	—	согласовано
н67601У	н67603У	12,70		
н67603У	н67602У	7,28		
н67602У	67604	13,43		
67604	н67597У	5,67		

3. Сведения о характеристиках уточняемого земельного участка с кадастровым номером 13:20:0112008:926 :

№ п/п	Наименование характеристики земельного участка	Значение характеристики
1	2	3
1.	Адрес земельного участка	—
1.1.	Сведения о местоположении земельного участка (при отсутствии адреса) в структурированном в соответствии с федеральной информационной адресной системой виде	431210, Российская Федерация, Республика Мордовия, Теньгушевский р-н, Теньгушево с, Заречная ул, д 13 кв.1
1.2.	Дополнительные сведения о местоположении земельного участка	—
2.	Площадь земельного участка ± величина погрешности определения (вычисления) площади ($P \pm \Delta P$), м ²	330 ± 6,00
3.	Формула, примененная для вычисления предельной погрешности определения площади земельного участка, с подставленными значениями и итоговые (вычисленные) значения	$3,5 * 0,10 * \sqrt{(330,00)} = 6$
4.	Площадь земельного участка согласно сведениям Единого государственного реестра недвижимости (Ркад), м ²	200,00
5.	Оценка расхождения Р и Ркад ($P - P_{кад}$), м ²	130
6.	Предельный минимальный и максимальный размеры земельного участка (Рмин и Рмакс), м ²	— —
7.	Вид (виды) разрешенного использования	Для ведения личного подсобного хозяйства
7.1.	Дополнительные сведения об использовании земельного участка	—
8.	Кадастровый или иной государственный учетный номер (инвентарный) здания, сооружения, объекта незавершенного строительства, расположенного на земельном участке	13:20:0112008:1886
9.	Сведения о земельных участках (землях общего пользования, территории общего пользования), посредством которых обеспечивается доступ	—
10.	Иные сведения	—

4. Пояснения к сведениям об уточняемом земельном участке с кадастровым номером 13:20:0112008:926 :

1.							
1. Сведения о характерных точках границ уточняемого земельного участка с кадастровым номером					13:20:0112008:909		:
Система координат			МСК-13, зона 1		Зона № 1		
Обозначение характерных точек границ	Координаты, м				Метод определения координат	Формулы, примененные для расчета средней квадратической погрешности определения координат характерных точек границ (Mt), с подставленными в такие формулы значениями и итоговые (вычисленные) значения Mt, м	Описание закрепления точки
	содержатся в Едином государственном реестре недвижимости		определены в результате выполнения комплексных кадастровых работ				
	X	Y	X	Y			
1	2	3	4	5	6	7	8
н67699 У	—	—	458 157,36	1 132 938,49	—	—	—
н67700 У	—	—	458 179,67	1 132 927,38			
н67701 У	—	—	458 183,15	1 132 934,07			
н67702 У	—	—	458 188,68	1 132 945,55			
н67703 У	—	—	458 193,01	1 132 955,22			
н67704 У	—	—	458 193,78	1 132 955,58			
н67705 У	—	—	458 196,03	1 132 960,56			
н67706 У	—	—	458 202,17	1 132 974,39			
н67707 У	—	—	458 193,09	1 132 978,86			
н67708 У	—	—	458 197,41	1 132 987,06			
н67709 У	—	—	458 184,55	1 132 993,25			

1	2	3	4	5	6	7	8
н67710 У	—	—	458 174,21	1 132 970,58	—	—	—
н67711 У	—	—	458 169,63	1 132 962,23			
н67699 У	—	—	458 157,36	1 132 938,49			

2. Сведения о частях границ уточняемого земельного участка с кадастровым номером 13:20:0112008:909 :

Обозначение части границ		Горизонтальное проложение (S), м	Описание прохождения части границ	Сведения о согласовании местоположения границ (согласовано/спорное)
от т.	до т.			
1	2	3	4	5
н67699У	н67700У	24,92	—	согласовано
н67700У	н67701У	7,54		
н67701У	н67702У	12,74		
н67702У	н67703У	10,60		
н67703У	н67704У	0,85		
н67704У	н67705У	5,46		
н67705У	н67706У	15,13		
н67706У	н67707У	10,12		
н67707У	н67708У	9,27		
н67708У	н67709У	14,27		
н67709У	н67710У	24,92		
н67710У	н67711У	9,52		
н67711У	н67699У	26,72		

3. Сведения о характеристиках уточняемого земельного участка с кадастровым номером 13:20:0112008:909 :

№ п/п	Наименование характеристики земельного участка	Значение характеристики
1	2	3
1.	Адрес земельного участка	—
1.1.	Сведения о местоположении земельного участка (при отсутствии адреса) в структурированном в соответствии с федеральной информационной адресной системой виде	Российская Федерация, Республика Мордовия, Теньгушевский р-н, Теньгушевское с/п, Теньгушево с, Заречная 2-я ул, д 12
1.2.	Дополнительные сведения о местоположении земельного участка	—
2.	Площадь земельного участка ± величина погрешности определения (вычисления) площади ($P \pm \Delta P$), м ²	1 398 ± 13,00

1	2	3
3.	Формула, примененная для вычисления предельной погрешности определения площади земельного участка, с подставленными значениями и итоговые (вычисленные) значения	$3,5*0,10*\sqrt{(1\ 398,00)} = 13$
4.	Площадь земельного участка согласно сведениям Единого государственного реестра недвижимости (Ркад), м ²	1 200,00
5.	Оценка расхождения Р и Ркад (Р - Ркад), м ²	198
6.	Предельный минимальный и максимальный размеры земельного участка (Рмин и Рмакс), м ²	— —
7.	Вид (виды) разрешенного использования	Для ведения личного подсобного хозяйства
7.1.	Дополнительные сведения об использовании земельного участка	—
8.	Кадастровый или иной государственный учетный номер (инвентарный) здания, сооружения, объекта незавершенного строительства, расположенного на земельном участке	—
9.	Сведения о земельных участках (землях общего пользования, территории общего пользования), посредством которых обеспечивается доступ	—
10.	Иные сведения	—

4. Пояснения к сведениям об уточняемом земельном участке с кадастровым номером 13:20:0112008:909 :

1.	—
----	---

1. Сведения о характерных точках границ уточняемого земельного участка с кадастровым номером 13:20:0112008:897 :
Система координат МСК-13, зона 1 Зона № 1

Обозначение характерных точек границ	Координаты, м				Метод определения координат	Формулы, примененные для расчета средней квадратической погрешности определения координат характерных точек границ (Mt), с подставленными в такие формулы значениями и итоговые (вычисленные) значения Mt, м	Описание закрепления точки
	содержатся в Едином государственном реестре недвижимости		определены в результате выполнения комплексных кадастровых работ				
	X	Y	X	Y			
1	2	3	4	5	6	7	8
н67700 У	—	—	458 179,67	1 132 927,38	—	—	—

1	2	3	4	5	6	7	8
н67712 У	—	—	458 175,07	1 132 918,17	—	—	—
н67713 У	—	—	458 171,25	1 132 910,68			
н67735 У	—	—	458 193,21	1 132 903,29			
н67734 У	—	—	458 194,70	1 132 906,65			
н67719 У	—	—	458 197,56	1 132 912,31			
н67720 У	—	—	458 207,94	1 132 933,41			
н67721 У	—	—	458 216,65	1 132 949,91			
н67722 У	—	—	458 227,50	1 132 972,13			
н67723 У	—	—	458 217,74	1 132 976,89			
н67724 У	—	—	458 213,89	1 132 968,99			
н67706 У	—	—	458 202,17	1 132 974,39			
н67704 У	—	—	458 193,78	1 132 955,58			
н67703 У	—	—	458 193,01	1 132 955,22			
н67702 У	—	—	458 188,68	1 132 945,55			
н67701 У	—	—	458 183,15	1 132 934,07			
н67700 У	—	—	458 179,67	1 132 927,38			
Вырез 1 из 3							
н7705У	—	—	458 221,42	1 132 966,10	—	0,10	Закрепление отсутствует
н7706У	—	—	458 221,62	1 132 966,10			

1	2	3	4	5	6	7	8
н7707У	—	—	458 221,62	1 132 966,30	—	0,10	Закрепление отсутствует
н7708У	—	—	458 221,42	1 132 966,30			
н7705У	—	—	458 221,42	1 132 966,10			
Вырез 2 из 3							
н7849У	—	—	458 216,30	1 132 968,62	—	0,10	Закрепление отсутствует
н7850У	—	—	458 216,50	1 132 968,62			
н7851У	—	—	458 216,50	1 132 968,82			
н7852У	—	—	458 216,30	1 132 968,82			
н7849У	—	—	458 216,30	1 132 968,62			
Вырез 3 из 3							
н7933У	—	—	458 214,67	1 132 969,40	—	0,10	Закрепление отсутствует
н7934У	—	—	458 214,87	1 132 969,40			
н7935У	—	—	458 214,87	1 132 969,60			
н7936У	—	—	458 214,67	1 132 969,60			
н7933У	—	—	458 214,67	1 132 969,40			

2. Сведения о частях границ уточняемого земельного участка с кадастровым номером 13:20:0112008:897 :

Обозначение части границ		Горизонтальное проложение (S), м	Описание прохождения части границ	Сведения о согласовании местоположения границ (согласовано/спорное)
от т.	до т.			
1	2	3	4	5
н67700У	н67712У	10,29	—	согласовано
н67712У	н67713У	8,41		
н67713У	н67735У	23,17		
н67735У	н67734У	3,68		
н67734У	н67719У	6,34		
н67719У	н67720У	23,51		
н67720У	н67721У	18,66		
н67721У	н67722У	24,73		
н67722У	н67723У	10,86		
н67723У	н67724У	8,79		
н67724У	н67706У	12,90		
н67706У	н67704У	20,60		
н67704У	н67703У	0,85		
н67703У	н67702У	10,60		
н67702У	н67701У	12,74		

1	2	3	4	5
н67701У	н67700У	7,54	—	согласовано
Вырез 1 из 3				
н7705У	н7706У	0,20	—	согласовано
н7706У	н7707У	0,20		
н7707У	н7708У	0,20		
н7708У	н7705У	0,20		
Вырез 2 из 3				
н7849У	н7850У	0,20	—	согласовано
н7850У	н7851У	0,20		
н7851У	н7852У	0,20		
н7852У	н7849У	0,20		
Вырез 3 из 3				
н7933У	н7934У	0,20	—	согласовано
н7934У	н7935У	0,20		
н7935У	н7936У	0,20		
н7936У	н7933У	0,20		

3. Сведения о характеристиках уточняемого земельного участка с кадастровым номером 13:20:0112008:897 :

№ п/п	Наименование характеристики земельного участка	Значение характеристики
1	2	3
1.	Адрес земельного участка	—
1.1.	Сведения о местоположении земельного участка (при отсутствии адреса) в структурированном в соответствии с федеральной информационной адресной системой виде	Российская Федерация, Республика Мордовия, Теньгушевский р-н, Теньгушево с, Заречная 2-я ул, д 10 кв.1
1.2.	Дополнительные сведения о местоположении земельного участка	—
2.	Площадь земельного участка ± величина погрешности определения (вычисления) площади ($P \pm \Delta P$), м ²	1 691 ± 14,00
3.	Формула, примененная для вычисления предельной погрешности определения площади земельного участка, с подставленными значениями и итоговые (вычисленные) значения	$3,5*0,10*\sqrt{(1\ 691,00)} = 14$
4.	Площадь земельного участка согласно сведениям Единого государственного реестра недвижимости (Ркад), м ²	1 500,00
5.	Оценка расхождения Р и Ркад ($P - P_{кад}$), м ²	191

1	2	3
6.	Предельный минимальный и максимальный размеры земельного участка (Рмин и Рмакс), м ²	— —
7.	Вид (виды) разрешенного использования	Для ведения личного подсобного хозяйства
7.1.	Дополнительные сведения об использовании земельного участка	—
8.	Кадастровый или иной государственный учетный номер (инвентарный) здания, сооружения, объекта незавершенного строительства, расположенного на земельном участке	—
9.	Сведения о земельных участках (землях общего пользования, территории общего пользования), посредством которых обеспечивается доступ	—
10.	Иные сведения	—

4. Пояснения к сведениям об уточняемом земельном участке с кадастровым номером 13:20:0112008:897 :

1.	—
----	---

1. Сведения о характерных точках границ уточняемого земельного участка с кадастровым номером 13:20:0112008:896 :

Система координат МСК-13, зона 1 Зона № 1

Обозначение характерных точек границ	Координаты, м				Метод определения координат	Формулы, примененные для расчета средней квадратической погрешности определения координат характерных точек границ (Mt), с подставленными в такие формулы значениями и итоговые (вычисленные) значения Mt, м	Описание закрепления точки
	содержатся в Едином государственном реестре недвижимости		определены в результате выполнения комплексных кадастровых работ				
	X	Y	X	Y			
1	2	3	4	5	6	7	8
н67725 У	—	—	458 220,27	1 132 895,70	—	—	—
н67726 У	—	—	458 228,64	1 132 913,29			
н67727 У	—	—	458 228,64	1 132 919,98			
н67728 У	—	—	458 231,06	1 132 925,82			
н67729 У	—	—	458 235,97	1 132 936,13			

1	2	3	4	5	6	7	8
н67730 У	—	—	458 235,77	1 132 936,35	—	—	—
н67731 У	—	—	458 244,39	1 132 954,48			
н67732 У	—	—	458 233,36	1 132 959,72			
н67733 У	—	—	458 237,24	1 132 967,14			
н67722 У	—	—	458 227,50	1 132 972,13			
н67721 У	—	—	458 216,65	1 132 949,91			
н67720 У	—	—	458 207,94	1 132 933,41			
н67719 У	—	—	458 197,56	1 132 912,31			
н67734 У	—	—	458 194,70	1 132 906,65			
н67725 У	—	—	458 220,27	1 132 895,70			
Вырез 1 из 2							
н7733У	—	—	458 226,79	1 132 963,49	—	0,10	Закрепление отсутствует
н7734У	—	—	458 226,99	1 132 963,49			
н7735У	—	—	458 226,99	1 132 963,69			
н7736У	—	—	458 226,79	1 132 963,69			
н7733У	—	—	458 226,79	1 132 963,49			
Вырез 2 из 2							
н7913У	—	—	458 232,22	1 132 960,86	—	0,10	Закрепление отсутствует
н7914У	—	—	458 232,42	1 132 960,86			
н7915У	—	—	458 232,42	1 132 961,06			
н7916У	—	—	458 232,22	1 132 961,06			
н7913У	—	—	458 232,22	1 132 960,86			

2. Сведения о частях границ уточняемого земельного участка с кадастровым номером 13:20:0112008:896 :

Обозначение части границ		Горизонтальное проложение (S), м	Описание прохождения части границ	Сведения о согласовании местоположения границ (согласовано/спорное)
от т.	до т.			
1	2	3	4	5
н67725У	н67726У	19,48	—	согласовано
н67726У	н67727У	6,69		
н67727У	н67728У	6,32		
н67728У	н67729У	11,42		
н67729У	н67730У	0,30		
н67730У	н67731У	20,07		
н67731У	н67732У	12,21		
н67732У	н67733У	8,37		
н67733У	н67722У	10,94		
н67722У	н67721У	24,73		
н67721У	н67720У	18,66		
н67720У	н67719У	23,51		
н67719У	н67734У	6,34		
н67734У	н67725У	27,82		

Вырез 1 из 2

н7733У	н7734У	0,20	—	согласовано
н7734У	н7735У	0,20		
н7735У	н7736У	0,20		
н7736У	н7733У	0,20		

Вырез 2 из 2

н7913У	н7914У	0,20	—	согласовано
н7914У	н7915У	0,20		
н7915У	н7916У	0,20		
н7916У	н7913У	0,20		

3. Сведения о характеристиках уточняемого земельного участка с кадастровым номером 13:20:0112008:896 :

№ п/п	Наименование характеристики земельного участка	Значение характеристики
1	2	3

1	2	3
1.	Адрес земельного участка	—
1.1.	Сведения о местоположении земельного участка (при отсутствии адреса) в структурированном в соответствии с федеральной информационной адресной системой виде	Российская Федерация, Республика Мордовия, Теньгушевский р-н, Теньгушево с, Заречная 2-я ул, д 10 кв.2
1.2.	Дополнительные сведения о местоположении земельного участка	—
2.	Площадь земельного участка ± величина погрешности определения (вычисления) площади ($P \pm \Delta P$), м ²	1 692 ± 14,00
3.	Формула, примененная для вычисления предельной погрешности определения площади земельного участка, с подставленными значениями и итоговые (вычисленные) значения	$3,5*0,10*\sqrt{(1\ 692,00)} = 14$
4.	Площадь земельного участка согласно сведениям Единого государственного реестра недвижимости (Ркад), м ²	1 500,00
5.	Оценка расхождения Р и Ркад ($P - P_{кад}$), м ²	192
6.	Предельный минимальный и максимальный размеры земельного участка (Рмин и Рмакс), м ²	— —
7.	Вид (виды) разрешенного использования	Для ведения личного подсобного хозяйства
7.1.	Дополнительные сведения об использовании земельного участка	—
8.	Кадастровый или иной государственный учетный номер (инвентарный) здания, сооружения, объекта незавершенного строительства, расположенного на земельном участке	—
9.	Сведения о земельных участках (землях общего пользования, территории общего пользования), посредством которых обеспечивается доступ	—
10.	Иные сведения	—
4. Пояснения к сведениям об уточняемом земельном участке с кадастровым номером		13:20:0112008:896 :
1.	—	—

1. Сведения о характерных точках границ уточняемого земельного участка с кадастровым номером 13:20:0112008:895 :
 Система координат МСК-13, зона 1 Зона № 1

Обозначение характерных точек границ	Координаты, м				Метод определения координат	Формулы, примененные для расчета средней квадратической погрешности определения координат характерных точек границ (Mt), с подставленными в такие формулы значениями и итоговые (вычисленные) значения Mt, м	Описание закрепления точки
	содержатся в Едином государственном реестре недвижимости		определены в результате выполнения комплексных кадастровых работ				
	X	Y	X	Y			
1	2	3	4	5	6	7	8
н67736 У	—	—	458 262,54	1 132 908,62	—	—	—
н67737 У	—	—	458 268,81	1 132 922,02			
н67738 У	—	—	458 276,21	1 132 939,08			
н67739 У	—	—	458 268,22	1 132 942,55			
н67740 У	—	—	458 271,86	1 132 950,93			
н67741 У	—	—	458 247,82	1 132 963,12			
н67731 У	—	—	458 244,39	1 132 954,48			
н67730 У	—	—	458 235,77	1 132 936,35			
н67729 У	—	—	458 235,97	1 132 936,13			
н67728 У	—	—	458 231,06	1 132 925,82			
н67727 У	—	—	458 228,64	1 132 919,98			
н67726 У	—	—	458 228,64	1 132 913,29			

1	2	3	4	5	6	7	8
н67725 У	—	—	458 220,27	1 132 895,70	—	—	—
н67743 У	—	—	458 216,59	1 132 888,28			
н67747 У	—	—	458 220,25	1 132 874,38			
н67746 У	—	—	458 266,39	1 132 875,47			
н67760 У	—	—	458 265,32	1 132 887,31			
н67745 У	—	—	458 264,34	1 132 898,69			
н67736 У	—	—	458 262,54	1 132 908,62			

2. Сведения о частях границ уточняемого земельного участка с кадастровым номером 13:20:0112008:895 :

Обозначение части границ		Горизонтальное проложение (S), м	Описание прохождения части границ	Сведения о согласовании местоположения границ (согласовано/спорное)
от т.	до т.			
1	2	3	4	5
н67736У	н67737У	14,79	—	согласовано
н67737У	н67738У	18,60		
н67738У	н67739У	8,71		
н67739У	н67740У	9,14		
н67740У	н67741У	26,95		
н67741У	н67731У	9,30		
н67731У	н67730У	20,07		
н67730У	н67729У	0,30		
н67729У	н67728У	11,42		
н67728У	н67727У	6,32		
н67727У	н67726У	6,69		
н67726У	н67725У	19,48		
н67725У	н67743У	8,28		
н67743У	н67747У	14,37		
н67747У	н67746У	46,15		
н67746У	н67760У	11,89		

1	2	3	4	5
н67760У	н67745У	11,42	—	согласовано
н67745У	н67736У	10,09		

3. Сведения о характеристиках уточняемого земельного участка с кадастровым номером 13:20:0112008:895 :

№ п/п	Наименование характеристики земельного участка	Значение характеристики
1	2	3
1.	Адрес земельного участка	—
1.1.	Сведения о местоположении земельного участка (при отсутствии адреса) в структурированном в соответствии с федеральной информационной адресной системой виде	Российская Федерация, Республика Мордовия, Теньгушевский р-н, Теньгушево с, Заречная 2-я ул, д 8
1.2.	Дополнительные сведения о местоположении земельного участка	—
2.	Площадь земельного участка ± величина погрешности определения (вычисления) площади ($P \pm \Delta P$), м ²	3 211 ± 20,00
3.	Формула, примененная для вычисления предельной погрешности определения площади земельного участка, с подставленными значениями и итоговые (вычисленные) значения	$3,5*0,10*\sqrt{(3\ 211,00)} = 20$
4.	Площадь земельного участка согласно сведениям Единого государственного реестра недвижимости (Ркад), м ²	3 100,00
5.	Оценка расхождения Р и Ркад ($P - P_{кад}$), м ²	111
6.	Предельный минимальный и максимальный размеры земельного участка (Рмин и Рмакс), м ²	— —
7.	Вид (виды) разрешенного использования	Для ведения личного подсобного хозяйства
7.1.	Дополнительные сведения об использовании земельного участка	—
8.	Кадастровый или иной государственный учетный номер (инвентарный) здания, сооружения, объекта незавершенного строительства, расположенного на земельном участке	13:20:0112008:1389
9.	Сведения о земельных участках (землях общего пользования, территории общего пользования), посредством которых обеспечивается доступ	—
10.	Иные сведения	—

4. Пояснения к сведениям об уточняемом земельном участке с кадастровым номером 13:20:0112008:895 :

1.	—
----	---

1. Сведения о характерных точках границ уточняемого земельного участка с кадастровым номером 13:20:0112008:894 :
 Система координат МСК-13, зона 1 Зона № 1

Обозначение характерных точек границ	Координаты, м				Метод определения координат	Формулы, примененные для расчета средней квадратической погрешности определения координат характерных точек границ (Mt), с подставленными в такие формулы значениями и итоговые (вычисленные) значения Mt, м	Описание закрепления точки
	содержатся в Едином государственном реестре недвижимости		определены в результате выполнения комплексных кадастровых работ				
	X	Y	X	Y			
1	2	3	4	5	6	7	8
н67756 У	—	—	458 306,84	1 132 923,71	—	—	—
н67757 У	—	—	458 298,85	1 132 907,88			
н67758 У	—	—	458 296,05	1 132 900,70			
н67774 У	—	—	458 287,94	1 132 883,97			
н67759 У	—	—	458 285,00	1 132 878,05			
н67760 У	—	—	458 265,32	1 132 887,31			
н67745 У	—	—	458 264,34	1 132 898,69			
н67736 У	—	—	458 262,54	1 132 908,62			
н67737 У	—	—	458 268,81	1 132 922,02			
н67738 У	—	—	458 276,21	1 132 939,08			
н67756 У	—	—	458 306,84	1 132 923,71			

2. Сведения о частях границ уточняемого земельного участка с кадастровым номером 13:20:0112008:894 :

Обозначение части границ		Горизонтальное проложение (S), м	Описание прохождения части границ	Сведения о согласовании местоположения границ (согласовано/спорное)
от т.	до т.			
1	2	3	4	5
н67756У	н67757У	17,73	—	согласовано
н67757У	н67758У	7,71		
н67758У	н67774У	18,59		
н67774У	н67759У	6,61		
н67759У	н67760У	21,75		
н67760У	н67745У	11,42		
н67745У	н67736У	10,09		
н67736У	н67737У	14,79		
н67737У	н67738У	18,60		
н67738У	н67756У	34,27		

3. Сведения о характеристиках уточняемого земельного участка с кадастровым номером 13:20:0112008:894 :

№ п/п	Наименование характеристики земельного участка	Значение характеристики
1	2	3
1.	Адрес земельного участка	—
1.1.	Сведения о местоположении земельного участка (при отсутствии адреса) в структурированном в соответствии с федеральной информационной адресной системой виде	Российская Федерация, Республика Мордовия, Теньгушевский р-н, Теньгушево с, Заречная 2-я ул, д 6
1.2.	Дополнительные сведения о местоположении земельного участка	—
2.	Площадь земельного участка ± величина погрешности определения (вычисления) площади ($P \pm \Delta P$), м ²	1 605 ± 14,00
3.	Формула, примененная для вычисления предельной погрешности определения площади земельного участка, с подставленными значениями и итоговые (вычисленные) значения	$3,5 * 0,10 * \sqrt{(1\ 605,00)} = 14$
4.	Площадь земельного участка согласно сведениям Единого государственного реестра недвижимости (Ркад), м ²	1 500,00
5.	Оценка расхождения P и Ркад ($P - P_{кад}$), м ²	105
6.	Предельный минимальный и максимальный размеры земельного участка (Pмин и Pмакс), м ²	— —
7.	Вид (виды) разрешенного использования	Для ведения личного подсобного хозяйства

1	2	3
7.1.	Дополнительные сведения об использовании земельного участка	—
8.	Кадастровый или иной государственный учетный номер (инвентарный) здания, сооружения, объекта незавершенного строительства, расположенного на земельном участке	13:20:0112008:2623
9.	Сведения о земельных участках (землях общего пользования, территории общего пользования), посредством которых обеспечивается доступ	—
10.	Иные сведения	—

4. Пояснения к сведениям об уточняемом земельном участке с кадастровым номером 13:20:0112008:894 :

1.	—
----	---

1. Сведения о характерных точках границ уточняемого земельного участка с кадастровым номером 13:20:0112008:906 :
Система координат МСК-13, зона 1 Зона № 1

Обозначение характерных точек границ	Координаты, м				Метод определения координат	Формулы, примененные для расчета средней квадратической погрешности определения координат характерных точек границ (Mt), с подставленными в такие формулы значениями и итоговые (вычисленные) значения Mt, м	Описание закрепления точки
	содержатся в Едином государственном реестре недвижимости		определены в результате выполнения комплексных кадастровых работ				
	X	Y	X	Y			
1	2	3	4	5	6	7	8
н67761 У	—	—	458 322,93	1 132 869,34	—	—	—
н67762 У	—	—	458 331,53	1 132 883,38			
н67763 У	—	—	458 339,50	1 132 899,48			
н67764 У	—	—	458 342,41	1 132 898,26			
н67765 У	—	—	458 345,51	1 132 904,92			
н67766 У	—	—	458 337,64	1 132 908,17			

1	2	3	4	5	6	7	8
н67767 У	—	—	458 332,16	1 132 911,20	—	—	—
н67768 У	—	—	458 334,47	1 132 915,37			
н67769 У	—	—	458 321,54	1 132 921,45			
н67770 У	—	—	458 320,01	1 132 917,39			
н67756 У	—	—	458 306,84	1 132 923,71			
н67757 У	—	—	458 298,85	1 132 907,88			
н67758 У	—	—	458 296,05	1 132 900,70			
н67774 У	—	—	458 287,94	1 132 883,97			
н67761 У	—	—	458 322,93	1 132 869,34			

2. Сведения о частях границ уточняемого земельного участка с кадастровым номером 13:20:0112008:906 **:**

Обозначение части границ		Горизонтальное проложение (S), м	Описание прохождения части границ	Сведения о согласовании местоположения границ (согласовано/спорное)
от т.	до т.			
1	2	3	4	5
н67761У	н67762У	16,46	—	согласовано
н67762У	н67763У	17,96		
н67763У	н67764У	3,16		
н67764У	н67765У	7,35		
н67765У	н67766У	8,51		
н67766У	н67767У	6,26		
н67767У	н67768У	4,77		
н67768У	н67769У	14,29		
н67769У	н67770У	4,34		
н67770У	н67756У	14,61		
н67756У	н67757У	17,73		
н67757У	н67758У	7,71		

1	2	3	4	5
н67758У	н67774У	18,59	—	согласовано
н67774У	н67761У	37,93		

3. Сведения о характеристиках уточняемого земельного участка с кадастровым номером 13:20:0112008:906 :

№ п/п	Наименование характеристики земельного участка	Значение характеристики
1	2	3
1.	Адрес земельного участка	—
1.1.	Сведения о местоположении земельного участка (при отсутствии адреса) в структурированном в соответствии с федеральной информационной адресной системой виде	Российская Федерация, Республика Мордовия, Теньгушевский р-н, Теньгушево с, Заречная 2-я ул
1.2.	Дополнительные сведения о местоположении земельного участка	—
2.	Площадь земельного участка ± величина погрешности определения (вычисления) площади ($P \pm \Delta P$), м ²	1 775 ± 15,00
3.	Формула, примененная для вычисления предельной погрешности определения площади земельного участка, с подставленными значениями и итоговые (вычисленные) значения	$3,5 * 0,10 * \sqrt{(1\ 775,00)} = 15$
4.	Площадь земельного участка согласно сведениям Единого государственного реестра недвижимости (Ркад), м ²	1 590,00
5.	Оценка расхождения Р и Ркад ($P - P_{кад}$), м ²	185
6.	Предельный минимальный и максимальный размеры земельного участка (Рмин и Рмакс), м ²	— —
7.	Вид (виды) разрешенного использования	Под жилую застройку Индивидуальную
7.1.	Дополнительные сведения об использовании земельного участка	—
8.	Кадастровый или иной государственный учетный номер (инвентарный) здания, сооружения, объекта незавершенного строительства, расположенного на земельном участке	13:20:0112008:3121
9.	Сведения о земельных участках (землях общего пользования, территории общего пользования), посредством которых обеспечивается доступ	—
10.	Иные сведения	—

4. Пояснения к сведениям об уточняемом земельном участке с кадастровым номером 13:20:0112008:906 :

1.	—
----	---

1. Сведения о характерных точках границ уточняемого земельного участка с кадастровым номером

13:20:0112008:227

:

Система координат

МСК-13, зона 1

Зона №

1

Обозначение характерных точек границ	Координаты, м				Метод определения координат	Формулы, примененные для расчета средней квадратической погрешности определения координат характерных точек границ (Mt), с подставленными в такие формулы значениями и итоговые (вычисленные) значения Mt, м	Описание закрепления точки
	содержатся в Едином государственном реестре недвижимости		определены в результате выполнения комплексных кадастровых работ				
	X	Y	X	Y			
1	2	3	4	5	6	7	8
н66487 У	—	—	458 896,30	1 132 637,65	—	—	—
н67801 У	—	—	458 907,53	1 132 630,50			
н67789 У	—	—	458 904,26	1 132 649,42			
н67790 У	—	—	458 889,92	1 132 682,12			
н67791 У	—	—	458 886,11	1 132 688,14			
н67792 У	—	—	458 883,05	1 132 694,86			
н67793 У	—	—	458 878,85	1 132 703,05			
н67794 У	—	—	458 871,32	1 132 691,61			
н67795 У	—	—	458 867,56	1 132 683,88			
н67796 У	—	—	458 866,74	1 132 682,20			
н67797 У	—	—	458 864,45	1 132 683,32			
н67798 У	—	—	458 862,78	1 132 679,91			

1	2	3	4	5	6	7	8
н67799 У	—	—	458 864,80	1 132 678,92	—	—	—
н67800 У	—	—	458 860,92	1 132 671,00			
н66490 У	—	—	458 856,88	1 132 664,33			
н66489 У	—	—	458 867,17	1 132 657,01			
н66488 У	—	—	458 881,63	1 132 647,58			
н66487 У	—	—	458 896,30	1 132 637,65			

2. Сведения о частях границ уточняемого земельного участка с кадастровым номером 13:20:0112008:227 :

Обозначение части границ		Горизонтальное проложение (S), м	Описание прохождения части границ	Сведения о согласовании местоположения границ (согласовано/спорное)
от т.	до т.			
1	2	3	4	5
н66487У	н67801У	13,31	—	согласовано
н67801У	н67789У	19,20		
н67789У	н67790У	35,71		
н67790У	н67791У	7,12		
н67791У	н67792У	7,38		
н67792У	н67793У	9,20		
н67793У	н67794У	13,70		
н67794У	н67795У	8,60		
н67795У	н67796У	1,87		
н67796У	н67797У	2,55		
н67797У	н67798У	3,80		
н67798У	н67799У	2,25		
н67799У	н67800У	8,82		
н67800У	н66490У	7,80		
н66490У	н66489У	12,63		
н66489У	н66488У	17,26		
н66488У	н66487У	17,71		

3. Сведения о характеристиках уточняемого земельного участка с кадастровым номером 13:20:0112008:227 :

№ п/п	Наименование характеристики земельного участка	Значение характеристики
1	2	3
1.	Адрес земельного участка	—
1.1.	Сведения о местоположении земельного участка (при отсутствии адреса) в структурированном в соответствии с федеральной информационной адресной системой виде	Российская Федерация, Республика Мордовия, Теньгушевский р-н, Теньгушевское с/п, Теньгушево с, Социалистическая ул
1.2.	Дополнительные сведения о местоположении земельного участка	—
2.	Площадь земельного участка ± величина погрешности определения (вычисления) площади ($P \pm \Delta P$), м ²	1 566 ± 14,00
3.	Формула, примененная для вычисления предельной погрешности определения площади земельного участка, с подставленными значениями и итоговые (вычисленные) значения	$3,5 * 0,10 * \sqrt{(1\ 566,00)} = 14$
4.	Площадь земельного участка согласно сведениям Единого государственного реестра недвижимости (Ркад), м ²	1 390,00
5.	Оценка расхождения Р и Ркад ($P - P_{кад}$), м ²	176
6.	Предельный минимальный и максимальный размеры земельного участка (Рмин и Рмакс), м ²	— —
7.	Вид (виды) разрешенного использования	Для ведения личного подсобного хозяйства
7.1.	Дополнительные сведения об использовании земельного участка	—
8.	Кадастровый или иной государственный учетный номер (инвентарный) здания, сооружения, объекта незавершенного строительства, расположенного на земельном участке	—
9.	Сведения о земельных участках (землях общего пользования, территории общего пользования), посредством которых обеспечивается доступ	—
10.	Иные сведения	—

4. Пояснения к сведениям об уточняемом земельном участке с кадастровым номером 13:20:0112008:227 :

1.	—
----	---

1. Сведения о характерных точках границ уточняемого земельного участка с кадастровым номером 13:20:0112008:908 :
 Система координат МСК-13, зона 1 Зона № 1

Обозначение характерных точек границ	Координаты, м				Метод определения координат	Формулы, примененные для расчета средней квадратической погрешности определения координат характерных точек границ (Mt), с подставленными в такие формулы значениями и итоговые (вычисленные) значения Mt, м	Описание закрепления точки
	содержатся в Едином государственном реестре недвижимости		определены в результате выполнения комплексных кадастровых работ				
	X	Y	X	Y			
1	2	3	4	5	6	7	8
н67802 У	—	—	458 318,58	1 132 862,45	—	—	—
н67809 У	—	—	458 305,44	1 132 868,75			
н67808 У	—	—	458 297,90	1 132 872,76			
н67759 У	—	—	458 285,00	1 132 878,05			
н67760 У	—	—	458 265,32	1 132 887,31			
н67746 У	—	—	458 266,39	1 132 875,47			
н67803 У	—	—	458 268,04	1 132 857,23			
н67804 У	—	—	458 271,79	1 132 827,16			
н67805 У	—	—	458 304,93	1 132 830,25			
н67806 У	—	—	458 308,62	1 132 835,05			
н67807 У	—	—	458 315,89	1 132 855,79			
н67802 У	—	—	458 318,58	1 132 862,45			

2. Сведения о частях границ уточняемого земельного участка с кадастровым номером 13:20:0112008:908 :

Обозначение части границ		Горизонтальное проложение (S), м	Описание прохождения части границ	Сведения о согласовании местоположения границ (согласовано/спорное)
от т.	до т.			
1	2	3	4	5
н67802У	н67809У	14,57	—	согласовано
н67809У	н67808У	8,54		
н67808У	н67759У	13,94		
н67759У	н67760У	21,75		
н67760У	н67746У	11,89		
н67746У	н67803У	18,31		
н67803У	н67804У	30,30		
н67804У	н67805У	33,28		
н67805У	н67806У	6,05		
н67806У	н67807У	21,98		
н67807У	н67802У	7,18		

3. Сведения о характеристиках уточняемого земельного участка с кадастровым номером 13:20:0112008:908 :

№ п/п	Наименование характеристики земельного участка	Значение характеристики
1	2	3
1.	Адрес земельного участка	431210, Российская Федерация, Республика Мордовия, Теньгушевский р-н, Теньгушевское с/с, Теньгушево с, Заречная 2-я ул, уч 2
1.1.	Сведения о местоположении земельного участка (при отсутствии адреса) в структурированном в соответствии с федеральной информационной адресной системой виде	—
1.2.	Дополнительные сведения о местоположении земельного участка	—
2.	Площадь земельного участка ± величина погрешности определения (вычисления) площади ($P \pm \Delta P$), м ²	2 080 ± 16,00
3.	Формула, примененная для вычисления предельной погрешности определения площади земельного участка, с подставленными значениями и итоговые (вычисленные) значения	$3,5 * 0,10 * \sqrt{(2\ 080,00)} = 16$
4.	Площадь земельного участка согласно сведениям Единого государственного реестра недвижимости (Ркад), м ²	1 900,00
5.	Оценка расхождения Р и Ркад ($P - P_{кад}$), м ²	180

1	2	3
6.	Предельный минимальный и максимальный размеры земельного участка (Рмин и Рмакс), м ²	— —
7.	Вид (виды) разрешенного использования	Для ведения личного подсобного хозяйства
7.1.	Дополнительные сведения об использовании земельного участка	—
8.	Кадастровый или иной государственный учетный номер (инвентарный) здания, сооружения, объекта незавершенного строительства, расположенного на земельном участке	13:20:0112008:1882
9.	Сведения о земельных участках (землях общего пользования, территории общего пользования), посредством которых обеспечивается доступ	—
10.	Иные сведения	—

4. Пояснения к сведениям об уточняемом земельном участке с кадастровым номером 13:20:0112008:908 :

1.	—
----	---

1. Сведения о характерных точках границ уточняемого земельного участка с кадастровым номером 13:20:0112008:1120 :
Система координат МСК-13, зона 1 Зона № 1

Обозначение характерных точек границ	Координаты, м				Метод определения координат	Формулы, примененные для расчета средней квадратической погрешности определения координат характерных точек границ (Mt), с подставленными в такие формулы значениями и итоговые (вычисленные) значения Mt, м	Описание закрепления точки
	содержатся в Едином государственном реестре недвижимости		определены в результате выполнения комплексных кадастровых работ				
	X	Y	X	Y			
1	2	3	4	5	6	7	8
н67775 У	—	—	459 683,89	1 132 897,49	—	—	—
н67776 У	—	—	459 701,48	1 132 926,88			
н67814 У	—	—	459 708,15	1 132 941,19			
н67816 У	—	—	459 710,28	1 132 949,73			
н67817 У	—	—	459 708,22	1 132 956,50			

1	2	3	4	5	6	7	8
н67815 У	—	—	459 704,64	1 132 958,77			
н67777 У	—	—	459 695,84	1 132 963,71			
н67778 У	—	—	459 658,75	1 132 968,23			
н67780 У	—	—	459 632,40	1 132 917,24			
н67775 У	—	—	459 683,89	1 132 897,49			

2. Сведения о частях границ уточняемого земельного участка с кадастровым номером 13:20:0112008:1120 :

Обозначение части границ		Горизонтальное проложение (S), м	Описание прохождения части границ	Сведения о согласовании местоположения границ (согласовано/спорное)
от т.	до т.			
1	2	3	4	5
н67775У	н67776У	34,25	—	согласовано
н67776У	н67814У	15,79		
н67814У	н67816У	8,80		
н67816У	н67817У	7,08		
н67817У	н67815У	4,24		
н67815У	н67777У	10,09		
н67777У	н67778У	37,36		
н67778У	н67780У	57,40		
н67780У	н67775У	55,15		

3. Сведения о характеристиках уточняемого земельного участка с кадастровым номером 13:20:0112008:1120 :

№ п/п	Наименование характеристики земельного участка	Значение характеристики
1	2	3
1.	Адрес земельного участка	—
1.1.	Сведения о местоположении земельного участка (при отсутствии адреса) в структурированном в соответствии с федеральной информационной адресной системой виде	Российская Федерация, Республика Мордовия, Теньгушевский р-н, Теньгушево с, Заречная ул
1.2.	Дополнительные сведения о местоположении земельного участка	—
2.	Площадь земельного участка ± величина погрешности определения (вычисления) площади ($P \pm \Delta P$), м ²	3 510 ± 21,00

1	2	3
3.	Формула, примененная для вычисления предельной погрешности определения площади земельного участка, с подставленными значениями и итоговые (вычисленные) значения	$3,5*0,10*\sqrt{(3\ 510,00)} = 21$
4.	Площадь земельного участка согласно сведениям Единого государственного реестра недвижимости (Ркад), м ²	3 500,00
5.	Оценка расхождения Р и Ркад (Р - Ркад), м ²	10
6.	Предельный минимальный и максимальный размеры земельного участка (Рмин и Рмакс), м ²	— —
7.	Вид (виды) разрешенного использования	Для ведения личного подсобного хозяйства
7.1.	Дополнительные сведения об использовании земельного участка	—
8.	Кадастровый или иной государственный учетный номер (инвентарный) здания, сооружения, объекта незавершенного строительства, расположенного на земельном участке	—
9.	Сведения о земельных участках (землях общего пользования, территории общего пользования), посредством которых обеспечивается доступ	—
10.	Иные сведения	—

4. Пояснения к сведениям об уточняемом земельном участке с кадастровым номером 13:20:0112008:1120 :

1.	—
----	---

1. Сведения о характерных точках границ уточняемого земельного участка с кадастровым номером 13:20:0112008:1119 :
Система координат МСК-13, зона 1 Зона № 1

Обозначение характерных точек границ	Координаты, м				Метод определения координат	Формулы, примененные для расчета средней квадратической погрешности определения координат характерных точек границ (Mt), с подставленными в такие формулы значениями и итоговые (вычисленные) значения Mt, м	Описание закрепления точки
	содержатся в Едином государственном реестре недвижимости		определены в результате выполнения комплексных кадастровых работ				
	X	Y	X	Y			
1	2	3	4	5	6	7	8
н67775 У	—	—	459 683,89	1 132 897,49	—	—	—

1	2	3	4	5	6	7	8
н67818 У	—	—	459 666,95	1 132 869,34	—	—	—
н67819 У	—	—	459 648,51	1 132 856,27			
н67820 У	—	—	459 615,91	1 132 840,69			
н67781 У	—	—	459 586,41	1 132 826,43			
н67788 У	—	—	459 571,33	1 132 818,20			
н67824 У	—	—	459 563,73	1 132 814,70			
н67823 У	—	—	459 548,79	1 132 853,28			
н67782 У	—	—	459 562,77	1 132 859,38			
н67821 У	—	—	459 605,59	1 132 875,08			
н67822 У	—	—	459 619,00	1 132 884,25			
н67780 У	—	—	459 632,40	1 132 917,24			
н67775 У	—	—	459 683,89	1 132 897,49			

2. Сведения о частях границ уточняемого земельного участка с кадастровым номером 13:20:0112008:1119 :

Обозначение части границ		Горизонтальное проложение (S), м	Описание прохождения части границ	Сведения о согласовании местоположения границ (согласовано/спорное)
от т.	до т.			
1	2	3	4	5
н67775У	н67818У	32,85	—	согласовано
н67818У	н67819У	22,60		
н67819У	н67820У	36,13		
н67820У	н67781У	32,77		
н67781У	н67788У	17,18		
н67788У	н67824У	8,37		
н67824У	н67823У	41,37		

1	2	3	4	5
н67823У	н67782У	15,25	—	согласовано
н67782У	н67821У	45,61		
н67821У	н67822У	16,25		
н67822У	н67780У	35,61		
н67780У	н67775У	55,15		

3. Сведения о характеристиках уточняемого земельного участка с кадастровым номером 13:20:0112008:1119 :

№ п/п	Наименование характеристики земельного участка	Значение характеристики
1	2	3
1.	Адрес земельного участка	—
1.1.	Сведения о местоположении земельного участка (при отсутствии адреса) в структурированном в соответствии с федеральной информационной адресной системой виде	Российская Федерация, Республика Мордовия, Теньгушевский р-н, Теньгушево с, Заречная ул
1.2.	Дополнительные сведения о местоположении земельного участка	—
2.	Площадь земельного участка ± величина погрешности определения (вычисления) площади ($P \pm \Delta P$), м ²	5 502 ± 26,00
3.	Формула, примененная для вычисления предельной погрешности определения площади земельного участка, с подставленными значениями и итоговые (вычисленные) значения	$3,5 * 0,10 * \sqrt{(5\ 502,00)} = 26$
4.	Площадь земельного участка согласно сведениям Единого государственного реестра недвижимости (Ркад), м ²	5 500,00
5.	Оценка расхождения Р и Ркад ($P - P_{кад}$), м ²	2
6.	Предельный минимальный и максимальный размеры земельного участка (Рмин и Рмакс), м ²	— —
7.	Вид (виды) разрешенного использования	Для ведения личного подсобного хозяйства
7.1.	Дополнительные сведения об использовании земельного участка	—
8.	Кадастровый или иной государственный учетный номер (инвентарный) здания, сооружения, объекта незавершенного строительства, расположенного на земельном участке	—
9.	Сведения о земельных участках (землях общего пользования, территории общего пользования), посредством которых обеспечивается доступ	—
10.	Иные сведения	—

4. Пояснения к сведениям об уточняемом земельном участке с кадастровым номером 13:20:0112008:1119 :

1. _____

1. Сведения о характерных точках границ уточняемого земельного участка с кадастровым номером 13:20:0112008:1045 :
 Система координат МСК-13, зона 1 Зона № 1

Обозначение характерных точек границ	Координаты, м				Метод определения координат	Формулы, примененные для расчета средней квадратической погрешности определения координат характерных точек границ (Mt), с подставленными в такие формулы значениями и итоговые (вычисленные) значения Mt, м	Описание закрепления точки
	содержатся в Едином государственном реестре недвижимости		определены в результате выполнения комплексных кадастровых работ				
	X	Y	X	Y			
1	2	3	4	5	6	7	8
н67823У	—	—	459 548,79	1 132 853,28	—	—	—
н67825У	—	—	459 505,96	1 132 852,82			
н67826У	—	—	459 502,66	1 132 804,41			
н67824У	—	—	459 563,73	1 132 814,70			
н67823У	—	—	459 548,79	1 132 853,28			

2. Сведения о частях границ уточняемого земельного участка с кадастровым номером 13:20:0112008:1045 :

Обозначение части границ		Горизонтальное проложение (S), м	Описание прохождения части границ	Сведения о согласовании местоположения границ (согласовано/спорное)
от т.	до т.			
1	2	3	4	5
н67823У	н67825У	42,83	—	согласовано
н67825У	н67826У	48,52		
н67826У	н67824У	61,93		
н67824У	н67823У	41,37		

3. Сведения о характеристиках уточняемого земельного участка с кадастровым номером 13:20:0112008:1045 :

№ п/п	Наименование характеристики земельного участка	Значение характеристики
1	2	3

1	2	3
1.	Адрес земельного участка	—
1.1.	Сведения о местоположении земельного участка (при отсутствии адреса) в структурированном в соответствии с федеральной информационной адресной системой виде	Российская Федерация, Республика Мордовия, Теньгушевский р-н, Теньгушево с
1.2.	Дополнительные сведения о местоположении земельного участка	—
2.	Площадь земельного участка ± величина погрешности определения (вычисления) площади ($P \pm \Delta P$), м ²	2 291 ± 17,00
3.	Формула, примененная для вычисления предельной погрешности определения площади земельного участка, с подставленными значениями и итоговые (вычисленные) значения	$3,5 * 0,10 * \sqrt{(2\ 291,00)} = 17$
4.	Площадь земельного участка согласно сведениям Единого государственного реестра недвижимости (Ркад), м ²	2 200,00
5.	Оценка расхождения Р и Ркад ($P - P_{кад}$), м ²	91
6.	Предельный минимальный и максимальный размеры земельного участка (Рмин и Рмакс), м ²	— —
7.	Вид (виды) разрешенного использования	Для ведения личного подсобного хозяйства
7.1.	Дополнительные сведения об использовании земельного участка	—
8.	Кадастровый или иной государственный учетный номер (инвентарный) здания, сооружения, объекта незавершенного строительства, расположенного на земельном участке	—
9.	Сведения о земельных участках (землях общего пользования, территории общего пользования), посредством которых обеспечивается доступ	—
10.	Иные сведения	—
4. Пояснения к сведениям об уточняемом земельном участке с кадастровым номером		13:20:0112008:1045 :
1.	—	—

1. Сведения о характерных точках границ уточняемого земельного участка с кадастровым номером 13:20:0112008:905 :
 Система координат МСК-13, зона 1 Зона № 1

Обозначение характерных точек границ	Координаты, м				Метод определения координат	Формулы, примененные для расчета средней квадратической погрешности определения координат характерных точек границ (Mt), с подставленными в такие формулы значениями и итоговые (вычисленные) значения Mt, м	Описание закрепления точки
	содержатся в Едином государственном реестре недвижимости		определены в результате выполнения комплексных кадастровых работ				
	X	Y	X	Y			
1	2	3	4	5	6	7	8
н67844 У	—	—	458 119,48	1 132 856,26	—	—	—
н67845 У	—	—	458 103,84	1 132 854,24			
н67846 У	—	—	458 103,58	1 132 854,57			
н68595 У	—	—	458 081,34	1 132 852,00			
н67847 У	—	—	458 079,16	1 132 851,99			
н67848 У	—	—	458 072,46	1 132 851,99			
н67849 У	—	—	458 072,46	1 132 846,29			
н67850 У	—	—	458 072,22	1 132 840,39			
н67851 У	—	—	458 076,74	1 132 803,41			
н67852 У	—	—	458 106,63	1 132 807,06			
н67853 У	—	—	458 124,35	1 132 809,16			
н67844 У	—	—	458 119,48	1 132 856,26			

2. Сведения о частях границ уточняемого земельного участка с кадастровым номером 13:20:0112008:905 :

Обозначение части границ		Горизонтальное проложение (S), м	Описание прохождения части границ	Сведения о согласовании местоположения границ (согласовано/спорное)
от т.	до т.			
1	2	3	4	5
н67844У	н67845У	15,77	—	согласовано
н67845У	н67846У	0,42		
н67846У	н68595У	22,39		
н68595У	н67847У	2,18		
н67847У	н67848У	6,70		
н67848У	н67849У	5,70		
н67849У	н67850У	5,90		
н67850У	н67851У	37,26		
н67851У	н67852У	30,11		
н67852У	н67853У	17,84		
н67853У	н67844У	47,35		

3. Сведения о характеристиках уточняемого земельного участка с кадастровым номером 13:20:0112008:905 :

№ п/п	Наименование характеристики земельного участка	Значение характеристики
1	2	3
1.	Адрес земельного участка	—
1.1.	Сведения о местоположении земельного участка (при отсутствии адреса) в структурированном в соответствии с федеральной информационной адресной системой виде	Российская Федерация, Республика Мордовия, Теньгушевский р-н, Теньгушево с, Заречная 2-я ул, уч 18
1.2.	Дополнительные сведения о местоположении земельного участка	—
2.	Площадь земельного участка ± величина погрешности определения (вычисления) площади ($P \pm \Delta P$), м ²	2 296 ± 17,00
3.	Формула, примененная для вычисления предельной погрешности определения площади земельного участка, с подставленными значениями и итоговые (вычисленные) значения	$3,5*0,10*\sqrt{(2\ 296,00)} = 17$
4.	Площадь земельного участка согласно сведениям Единого государственного реестра недвижимости (Ркад), м ²	2 100,00
5.	Оценка расхождения Р и Ркад ($P - P_{кад}$), м ²	196
6.	Предельный минимальный и максимальный размеры земельного участка ($P_{мин}$ и $P_{макс}$), м ²	— —

1	2	3
7.	Вид (виды) разрешенного использования	Для ведения личного подсобного хозяйства
7.1.	Дополнительные сведения об использовании земельного участка	—
8.	Кадастровый или иной государственный учетный номер (инвентарный) здания, сооружения, объекта незавершенного строительства, расположенного на земельном участке	—
9.	Сведения о земельных участках (землях общего пользования, территории общего пользования), посредством которых обеспечивается доступ	—
10.	Иные сведения	—

4. Пояснения к сведениям об уточняемом земельном участке с кадастровым номером 13:20:0112008:905 :

1.	—
----	---

1. Сведения о характерных точках границ уточняемого земельного участка с кадастровым номером 13:20:0112008:900 :
 Система координат МСК-13, зона 1 Зона № 1

Обозначение характерных точек границ	Координаты, м				Метод определения координат	Формулы, примененные для расчета средней квадратической погрешности определения координат характерных точек границ (Mt), с подставленными в такие формулы значениями и итоговые (вычисленные) значения Mt, м	Описание закрепления точки
	содержатся в Едином государственном реестре недвижимости		определены в результате выполнения комплексных кадастровых работ				
	X	Y	X	Y			
1	2	3	4	5	6	7	8
н67914 У	—	—	458 189,83	1 133 016,75	—	—	—
н67915 У	—	—	458 191,10	1 133 016,71			
н67916 У	—	—	458 194,16	1 133 034,03			
67950	—	—	458 195,14	1 133 041,02		0,10	Долговременный межевой знак
12077	—	—	458 195,91	1 133 045,64			
н67923 У	—	—	458 167,19	1 133 050,17			

1	2	3	4	5	6	7	8
12080	—	—	458 149,58	1 133 056,85		0,10	Долговременный межевой знак
н67883 У	—	—	458 141,69	1 133 030,17			
н67917 У	—	—	458 141,03	1 133 028,15			
н67918 У	—	—	458 171,66	1 133 017,39			
67919	—	—	458 173,18	1 133 022,25			
н67920 У	—	—	458 181,41	1 133 019,89			
н67921 У	—	—	458 179,87	1 133 015,12			
н67922 У	—	—	458 188,34	1 133 012,16			
н67914 У	—	—	458 189,83	1 133 016,75			
Вырез 1 из 5							
н6841У	—	—	458 153,10	1 133 025,10		0,10	Закрепление отсутствует
н6842У	—	—	458 153,30	1 133 025,10			
н6843У	—	—	458 153,30	1 133 025,30			
н6844У	—	—	458 153,10	1 133 025,30			
н6841У	—	—	458 153,10	1 133 025,10			
Вырез 2 из 5							
н6845У	—	—	458 166,50	1 133 020,56		0,10	Закрепление отсутствует
н6846У	—	—	458 166,70	1 133 020,56			
н6847У	—	—	458 166,70	1 133 020,76			
н6848У	—	—	458 166,50	1 133 020,76			
н6845У	—	—	458 166,50	1 133 020,56			
Вырез 3 из 5							
н6849У	—	—	458 182,61	1 133 014,94		0,10	Закрепление отсутствует
н6850У	—	—	458 182,81	1 133 014,94			
н6851У	—	—	458 182,81	1 133 015,14			
н6852У	—	—	458 182,61	1 133 015,14			
н6849У	—	—	458 182,61	1 133 014,94			

1	2	3	4	5	6	7	8
Вырез 4 из 5							
н6865У	—	—	458 159,90	1 133 022,65	—	0,10	Закрепление отсутствует
н6866У	—	—	458 160,10	1 133 022,65			
н6867У	—	—	458 160,10	1 133 022,85			
н6868У	—	—	458 159,90	1 133 022,85			
н6865У	—	—	458 159,90	1 133 022,65			
Вырез 5 из 5							
н6937У	—	—	458 143,99	1 133 028,12	—	0,10	Закрепление отсутствует
н6938У	—	—	458 144,19	1 133 028,12			
н6939У	—	—	458 144,19	1 133 028,32			
н6940У	—	—	458 143,99	1 133 028,32			
н6937У	—	—	458 143,99	1 133 028,12			
2. Сведения о частях границ уточняемого земельного участка с кадастровым номером					13:20:0112008:900		
Обозначение части границ		Горизонтальное проложение (S), м	Описание прохождения части границ		Сведения о согласовании местоположения границ (согласовано/спорное)		
от т.	до т.						
1	2	3	4		5		
н67914У	н67915У	1,27	—		согласовано		
н67915У	н67916У	17,59					
н67916У	67950	7,06					
67950	12077	4,68					
12077	н67923У	29,08					
н67923У	12080	18,83					
12080	н67883У	27,82					
н67883У	н67917У	2,13					
н67917У	н67918У	32,46					
н67918У	67919	5,09					
67919	н67920У	8,56					
н67920У	н67921У	5,01					
н67921У	н67922У	8,97					
н67922У	н67914У	4,83					
Вырез 1 из 5							
н6841У	н6842У	0,20	—		согласовано		
н6842У	н6843У	0,20					
н6843У	н6844У	0,20					

1	2	3	4	5
н6844У	н6841У	0,20	—	согласовано
Вырез 2 из 5				
н6845У	н6846У	0,20	—	согласовано
н6846У	н6847У	0,20		
н6847У	н6848У	0,20		
н6848У	н6845У	0,20		
Вырез 3 из 5				
н6849У	н6850У	0,20	—	согласовано
н6850У	н6851У	0,20		
н6851У	н6852У	0,20		
н6852У	н6849У	0,20		
Вырез 4 из 5				
н6865У	н6866У	0,20	—	согласовано
н6866У	н6867У	0,20		
н6867У	н6868У	0,20		
н6868У	н6865У	0,20		
Вырез 5 из 5				
н6937У	н6938У	0,20	—	согласовано
н6938У	н6939У	0,20		
н6939У	н6940У	0,20		
н6940У	н6937У	0,20		

3. Сведения о характеристиках уточняемого земельного участка с кадастровым номером 13:20:0112008:900 :

№ п/п	Наименование характеристики земельного участка	Значение характеристики
1	2	3
1.	Адрес земельного участка	—
1.1.	Сведения о местоположении земельного участка (при отсутствии адреса) в структурированном в соответствии с федеральной информационной адресной системой виде	Российская Федерация, Республика Мордовия, Теньгушевский р-н, Теньгушево с, Заречная 2-я ул, д 7
1.2.	Дополнительные сведения о местоположении земельного участка	—
2.	Площадь земельного участка ± величина погрешности определения (вычисления) площади ($P \pm \Delta P$), м ²	1 500 ± 14,00

1	2	3
3.	Формула, примененная для вычисления предельной погрешности определения площади земельного участка, с подставленными значениями и итоговые (вычисленные) значения	$3,5*0,10*\sqrt{(1\ 500,00)} = 14$
4.	Площадь земельного участка согласно сведениям Единого государственного реестра недвижимости (Ркад), м ²	1 500,00
5.	Оценка расхождения Р и Ркад (Р - Ркад), м ²	0
6.	Предельный минимальный и максимальный размеры земельного участка (Рмин и Рмакс), м ²	— —
7.	Вид (виды) разрешенного использования	Для ведения личного подсобного хозяйства
7.1.	Дополнительные сведения об использовании земельного участка	—
8.	Кадастровый или иной государственный учетный номер (инвентарный) здания, сооружения, объекта незавершенного строительства, расположенного на земельном участке	—
9.	Сведения о земельных участках (землях общего пользования, территории общего пользования), посредством которых обеспечивается доступ	—
10.	Иные сведения	—

4. Пояснения к сведениям об уточняемом земельном участке с кадастровым номером 13:20:0112008:900 :

1.	—
----	---

1. Сведения о характерных точках границ уточняемого земельного участка с кадастровым номером 13:20:0112008:901 :
Система координат МСК-13, зона 1 Зона № 1

Обозначение характерных точек границ	Координаты, м				Метод определения координат	Формулы, примененные для расчета средней квадратической погрешности определения координат характерных точек границ (Mt), с подставленными в такие формулы значениями и итоговые (вычисленные) значения Mt, м	Описание закрепления точки
	содержатся в Едином государственном реестре недвижимости		определены в результате выполнения комплексных кадастровых работ				
	X	Y	X	Y			
1	2	3	4	5	6	7	8
н67915 У	—	—	458 191,10	1 133 016,71	—	—	—

1	2	3	4	5	6	7	8		
н67933 У	—	—	458 189,62	1 133 009,18	—	—	—		
н67934 У	—	—	458 207,20	1 133 003,00					
н67935 У	—	—	458 216,40	1 132 999,77					
н67936 У	—	—	458 218,43	1 133 005,56					
н67937 У	—	—	458 222,86	1 133 004,14					
н67938 У	—	—	458 222,13	1 133 002,19					
н67939 У	—	—	458 225,10	1 133 000,97				—	—
н67940 У	—	—	458 226,07	1 133 003,34				—	—
н67941 У	—	—	458 232,00	1 133 001,16					
н67942 У	—	—	458 230,68	1 132 996,47					
н67943 У	—	—	458 234,63	1 132 995,36					
н67944 У	—	—	458 235,58	1 132 999,89					
н67945 У	—	—	458 237,15	1 133 007,36					
н67949 У	—	—	458 241,60	1 133 027,76					
н67947 У	—	—	458 195,14	1 133 041,02	—	—			
н67916 У	—	—	458 194,16	1 133 034,03					
н67915 У	—	—	458 191,10	1 133 016,71					

2. Сведения о частях границ уточняемого земельного участка с кадастровым номером 13:20:0112008:901 **:**

Обозначение части границ		Горизонтальное проложение (S), м	Описание прохождения части границ	Сведения о согласовании местоположения границ (согласовано/спорное)
от т.	до т.			
1	2	3	4	5
н67915У	н67933У	7,67	—	согласовано
н67933У	н67934У	18,63		
н67934У	н67935У	9,75		
н67935У	н67936У	6,14		
н67936У	н67937У	4,65		
н67937У	н67938У	2,08		
н67938У	н67939У	3,21		
н67939У	н67940У	2,56		
н67940У	н67941У	6,32		
н67941У	н67942У	4,87		
н67942У	н67943У	4,10		
н67943У	н67944У	4,63		
н67944У	н67945У	7,63		
н67945У	н67949У	20,88		
н67949У	н67947У	48,32		
н67947У	н67916У	7,06		
н67916У	н67915У	17,59		

3. Сведения о характеристиках уточняемого земельного участка с кадастровым номером 13:20:0112008:901 **:**

№ п/п	Наименование характеристики земельного участка	Значение характеристики
1	2	3
1.	Адрес земельного участка	—
1.1.	Сведения о местоположении земельного участка (при отсутствии адреса) в структурированном в соответствии с федеральной информационной адресной системой виде	Российская Федерация, Республика Мордовия, Теньгушевский р-н, Теньгушево с, Заречная 2-я ул, д 5
1.2.	Дополнительные сведения о местоположении земельного участка	—
2.	Площадь земельного участка ± величина погрешности определения (вычисления) площади ($P \pm \Delta P$), м ²	1 500 ± 14,00

1	2	3
3.	Формула, примененная для вычисления предельной погрешности определения площади земельного участка, с подставленными значениями и итоговые (вычисленные) значения	$3,5*0,10*\sqrt{(1\ 500,00)} = 14$
4.	Площадь земельного участка согласно сведениям Единого государственного реестра недвижимости (Ркад), м ²	1 500,00
5.	Оценка расхождения Р и Ркад (Р - Ркад), м ²	0
6.	Предельный минимальный и максимальный размеры земельного участка (Рмин и Рмакс), м ²	— —
7.	Вид (виды) разрешенного использования	Для ведения личного подсобного хозяйства
7.1.	Дополнительные сведения об использовании земельного участка	—
8.	Кадастровый или иной государственный учетный номер (инвентарный) здания, сооружения, объекта незавершенного строительства, расположенного на земельном участке	13:20:0112008:2639
9.	Сведения о земельных участках (землях общего пользования, территории общего пользования), посредством которых обеспечивается доступ	—
10.	Иные сведения	—

4. Пояснения к сведениям об уточняемом земельном участке с кадастровым номером 13:20:0112008:901 :

1.	—
----	---

1. Сведения о характерных точках границ уточняемого земельного участка с кадастровым номером 13:20:0112008:903 :
Система координат МСК-13, зона 1 Зона № 1

Обозначение характерных точек границ	Координаты, м				Метод определения координат	Формулы, примененные для расчета средней квадратической погрешности определения координат характерных точек границ (Mt), с подставленными в такие формулы значениями и итоговые (вычисленные) значения Mt, м	Описание закрепления точки
	содержатся в Едином государственном реестре недвижимости		определены в результате выполнения комплексных кадастровых работ				
	X	Y	X	Y			
1	2	3	4	5	6	7	8
н67967 У	—	—	458 353,80	1 133 017,65	—	—	—

1	2	3	4	5	6	7	8
н67968 У	—	—	458 345,15	1 133 019,06	—	—	—
н67969 У	—	—	458 339,66	1 133 020,63			
н67970 У	—	—	458 327,14	1 133 026,86			
н67971 У	—	—	458 315,92	1 133 035,99			
н67972 У	—	—	458 308,73	1 133 041,18			
н67973 У	—	—	458 303,09	1 133 044,15			
н67959 У	—	—	458 298,56	1 133 045,45			
н67958 У	—	—	458 286,78	1 132 995,46			
н67957 У	—	—	458 283,05	1 132 981,04			
н67973 У	—	—	458 281,15	1 132 971,58			
н67974 У	—	—	458 311,10	1 132 960,04			
н67975 У	—	—	458 313,39	1 132 965,99			
н67976 У	—	—	458 332,00	1 132 958,83			
н67977 У	—	—	458 337,39	1 132 972,85			
н67978 У	—	—	458 350,09	1 133 005,88			
н67967 У	—	—	458 353,80	1 133 017,65			
Вырез 1 из 15							
н6885У	—	—	458 289,05	1 132 975,05	—	0,10	Закрепление отсутствует
н6886У	—	—	458 289,25	1 132 975,05			

1	2	3	4	5	6	7	8
н6887У	—	—	458 289,25	1 132 975,25	—	0,10	Закрепление отсутствует
н6888У	—	—	458 289,05	1 132 975,25			
н6885У	—	—	458 289,05	1 132 975,05			
Вырез 2 из 15							
н6909У	—	—	458 304,85	1 132 968,18	—	0,10	Закрепление отсутствует
н6910У	—	—	458 305,05	1 132 968,18			
н6911У	—	—	458 305,05	1 132 968,38			
н6912У	—	—	458 304,85	1 132 968,38			
н6909У	—	—	458 304,85	1 132 968,18			
Вырез 3 из 15							
н6913У	—	—	458 312,25	1 132 964,93	—	0,10	Закрепление отсутствует
н6914У	—	—	458 312,45	1 132 964,93			
н6915У	—	—	458 312,45	1 132 965,13			
н6916У	—	—	458 312,25	1 132 965,13			
н6913У	—	—	458 312,25	1 132 964,93			
Вырез 4 из 15							
н7013О	—	—	458 294,24	1 132 972,65	—	0,10	Закрепление отсутствует
н7014О	—	—	458 294,44	1 132 972,65			
н7015О	—	—	458 294,44	1 132 972,85			
н7016О	—	—	458 294,24	1 132 972,85			
н7013О	—	—	458 294,24	1 132 972,65			
Вырез 5 из 15							
н7017У	—	—	458 310,10	1 132 965,91	—	0,10	Закрепление отсутствует
н7018У	—	—	458 310,30	1 132 965,91			
н7019У	—	—	458 310,30	1 132 966,11			
н7020У	—	—	458 310,10	1 132 966,11			
н7017У	—	—	458 310,10	1 132 965,91			
Вырез 6 из 15							
н7045У	—	—	458 284,36	1 132 977,07	—	0,10	Закрепление отсутствует
н7046У	—	—	458 284,56	1 132 977,07			
н7047У	—	—	458 284,56	1 132 977,27			
н7048У	—	—	458 284,36	1 132 977,27			
н7045У	—	—	458 284,36	1 132 977,07			
Вырез 7 из 15							

1	2	3	4	5	6	7	8
н7049У	—	—	458 299,72	1 132 970,40	—	0,10	Закрепление отсутствует
н7050У	—	—	458 299,92	1 132 970,40			
н7051У	—	—	458 299,92	1 132 970,60			
н7052У	—	—	458 299,72	1 132 970,60			
н7049У	—	—	458 299,72	1 132 970,40			
Вырез 8 из 15							
н7745У	—	—	458 339,92	1 132 980,97	—	0,10	Закрепление отсутствует
н7746У	—	—	458 340,12	1 132 980,97			
н7747У	—	—	458 340,12	1 132 981,17			
н7748У	—	—	458 339,92	1 132 981,17			
н7745У	—	—	458 339,92	1 132 980,97			
Вырез 9 из 15							
н7785У	—	—	458 337,99	1 132 975,26	—	0,10	Закрепление отсутствует
н7786У	—	—	458 338,19	1 132 975,26			
н7787У	—	—	458 338,19	1 132 975,46			
н7788У	—	—	458 337,99	1 132 975,46			
н7785У	—	—	458 337,99	1 132 975,26			
Вырез 10 из 15							
н7789У	—	—	458 351,63	1 133 014,61	—	0,10	Закрепление отсутствует
н7790У	—	—	458 351,83	1 133 014,61			
н7791У	—	—	458 351,83	1 133 014,81			
н7792У	—	—	458 351,63	1 133 014,81			
н7789У	—	—	458 351,63	1 133 014,61			
Вырез 11 из 15							
н7817У	—	—	458 343,86	1 132 992,56	—	0,10	Закрепление отсутствует
н7818У	—	—	458 344,06	1 132 992,56			
н7819У	—	—	458 344,06	1 132 992,76			
н7820У	—	—	458 343,86	1 132 992,76			
н7817У	—	—	458 343,86	1 132 992,56			
Вырез 12 из 15							
н7873У	—	—	458 345,87	1 132 998,12	—	0,10	Закрепление отсутствует
н7874У	—	—	458 346,07	1 132 998,12			
н7875У	—	—	458 346,07	1 132 998,32			
н7876У	—	—	458 345,87	1 132 998,32			

1	2	3	4	5	6	7	8
н7873У	—	—	458 345,87	1 132 998,12	—	0,10	Закрепление отсутствует
Вырез 13 из 15							
н7877У	—	—	458 347,88	1 133 003,92	—	0,10	Закрепление отсутствует
н7878У	—	—	458 348,08	1 133 003,92			
н7879У	—	—	458 348,08	1 133 004,12			
н7880У	—	—	458 347,88	1 133 004,12			
н7877У	—	—	458 347,88	1 133 003,92			
Вырез 14 из 15							
н7909У	—	—	458 349,84	1 133 009,57	—	0,10	Закрепление отсутствует
н7910У	—	—	458 350,04	1 133 009,57			
н7911У	—	—	458 350,04	1 133 009,77			
н7912У	—	—	458 349,84	1 133 009,77			
н7909У	—	—	458 349,84	1 133 009,57			
Вырез 15 из 15							
н7925У	—	—	458 341,98	1 132 986,86	—	0,10	Закрепление отсутствует
н7926У	—	—	458 342,18	1 132 986,86			
н7927У	—	—	458 342,18	1 132 987,06			
н7928У	—	—	458 341,98	1 132 987,06			
н7925У	—	—	458 341,98	1 132 986,86			

2. Сведения о частях границ уточняемого земельного участка с кадастровым номером 13:20:0112008:903 :

Обозначение части границ		Горизонтальное проложение (S), м	Описание прохождения части границ	Сведения о согласовании местоположения границ (согласовано/спорное)
от т.	до т.			
1	2	3	4	5
н67967У	н67968У	8,76	—	согласовано
н67968У	н67969У	5,71		
н67969У	н67970У	13,98		
н67970У	н67971У	14,47		
н67971У	н67972У	8,87		
н67972У	н67973У	6,37		
н67973У	н67959У	4,71		
н67959У	н67958У	51,36		
н67958У	н67957У	14,89		
н67957У	н67973У	9,65		
н67973У	н67974У	32,10		

1	2	3	4	5
н67974У	н67975У	6,38	—	СОГЛАСОВАНО
н67975У	н67976У	19,94		
н67976У	н67977У	15,02		
н67977У	н67978У	35,39		
н67978У	н67967У	12,34		
Вырез 1 из 15				
н6885У	н6886У	0,20	—	СОГЛАСОВАНО
н6886У	н6887У	0,20		
н6887У	н6888У	0,20		
н6888У	н6885У	0,20		
Вырез 2 из 15				
н6909У	н6910У	0,20	—	СОГЛАСОВАНО
н6910У	н6911У	0,20		
н6911У	н6912У	0,20		
н6912У	н6909У	0,20		
Вырез 3 из 15				
н6913У	н6914У	0,20	—	СОГЛАСОВАНО
н6914У	н6915У	0,20		
н6915У	н6916У	0,20		
н6916У	н6913У	0,20		
Вырез 4 из 15				
н7013О	н7014О	0,20	—	СОГЛАСОВАНО
н7014О	н7015О	0,20		
н7015О	н7016О	0,20		
н7016О	н7013О	0,20		
Вырез 5 из 15				
н7017У	н7018У	0,20	—	СОГЛАСОВАНО
н7018У	н7019У	0,20		
н7019У	н7020У	0,20		
н7020У	н7017У	0,20		
Вырез 6 из 15				
н7045У	н7046У	0,20	—	СОГЛАСОВАНО
н7046У	н7047У	0,20		
н7047У	н7048У	0,20		

1	2	3	4	5
н7048У	н7045У	0,20	—	согласовано
Вырез 7 из 15				
н7049У	н7050У	0,20	—	согласовано
н7050У	н7051У	0,20		
н7051У	н7052У	0,20		
н7052У	н7049У	0,20		
Вырез 8 из 15				
н7745У	н7746У	0,20	—	согласовано
н7746У	н7747У	0,20		
н7747У	н7748У	0,20		
н7748У	н7745У	0,20		
Вырез 9 из 15				
н7785У	н7786У	0,20	—	согласовано
н7786У	н7787У	0,20		
н7787У	н7788У	0,20		
н7788У	н7785У	0,20		
Вырез 10 из 15				
н7789У	н7790У	0,20	—	согласовано
н7790У	н7791У	0,20		
н7791У	н7792У	0,20		
н7792У	н7789У	0,20		
Вырез 11 из 15				
н7817У	н7818У	0,20	—	согласовано
н7818У	н7819У	0,20		
н7819У	н7820У	0,20		
н7820У	н7817У	0,20		
Вырез 12 из 15				
н7873У	н7874У	0,20	—	согласовано
н7874У	н7875У	0,20		
н7875У	н7876У	0,20		
н7876У	н7873У	0,20		
Вырез 13 из 15				
н7877У	н7878У	0,20	—	согласовано
н7878У	н7879У	0,20		

1	2	3	4	5
н7879У	н7880У	0,20	—	согласовано
н7880У	н7877У	0,20		
Вырез 14 из 15				
н7909У	н7910У	0,20	—	согласовано
н7910У	н7911У	0,20		
н7911У	н7912У	0,20		
н7912У	н7909У	0,20		
Вырез 15 из 15				
н7925У	н7926У	0,20	—	согласовано
н7926У	н7927У	0,20		
н7927У	н7928У	0,20		
н7928У	н7925У	0,20		
3. Сведения о характеристиках уточняемого земельного участка с кадастровым номером <u>13:20:0112008:903</u> :				
№ п/п	Наименование характеристики земельного участка		Значение характеристики	
1	2		3	
1.	Адрес земельного участка		—	
1.1.	Сведения о местоположении земельного участка (при отсутствии адреса) в структурированном в соответствии с федеральной информационной адресной системой виде		Российская Федерация, Республика Мордовия, Теньгушевский р-н, Теньгушево с, Заречная 2-я ул, 1	
1.2.	Дополнительные сведения о местоположении земельного участка		—	
2.	Площадь земельного участка ± величина погрешности определения (вычисления) площади ($P \pm \Delta P$), м ²		3 874 ± 22,00	
3.	Формула, примененная для вычисления предельной погрешности определения площади земельного участка, с подставленными значениями и итоговые (вычисленные) значения		$3,5*0,10*\sqrt{(3\ 874,00)} = 22$	
4.	Площадь земельного участка согласно сведениям Единого государственного реестра недвижимости (Ркад), м ²		3 800,00	
5.	Оценка расхождения Р и Ркад ($P - P_{кад}$), м ²		74	
6.	Предельный минимальный и максимальный размеры земельного участка (Рмин и Рмакс), м ²		— —	
7.	Вид (виды) разрешенного использования		Для ведения личного подсобного хозяйства	
7.1.	Дополнительные сведения об использовании земельного участка		—	

1	2	3
8.	Кадастровый или иной государственный учетный номер (инвентарный) здания, сооружения, объекта незавершенного строительства, расположенного на земельном участке	13:20:0112008:2570
9.	Сведения о земельных участках (землях общего пользования, территории общего пользования), посредством которых обеспечивается доступ	—
10.	Иные сведения	—

4. Пояснения к сведениям об уточняемом земельном участке с кадастровым номером 13:20:0112008:903 :

1.	—
----	---

1. Сведения о характерных точках границ уточняемого земельного участка с кадастровым номером 13:20:0112008:875 :
 Система координат МСК-13, зона 1 Зона № 1

Обозначение характерных точек границ	Координаты, м				Метод определения координат	Формулы, примененные для расчета средней квадратической погрешности определения координат характерных точек границ (Mt), с подставленными в такие формулы значениями и итоговые (вычисленные) значения Mt, м	Описание закрепления точки
	содержатся в Едином государственном реестре недвижимости		определены в результате выполнения комплексных кадастровых работ				
	X	Y	X	Y			
1	2	3	4	5	6	7	8
н68018 У	—	—	458 040,81	1 132 715,58	—	—	—
н68019 У	—	—	458 045,14	1 132 736,35			
н68020 У	—	—	458 038,38	1 132 755,99			
н68017 У	—	—	457 994,45	1 132 766,95			
14292	—	—	457 993,27	1 132 759,76			
14291	—	—	457 986,70	1 132 742,39			
н68021 У	—	—	457 983,52	1 132 733,00			
					—	—	

1	2	3	4	5	6	7	8
н68022 У	—	—	457 993,84	1 132 729,83	—	—	—
н68023 У	—	—	457 994,06	1 132 730,55			
н68024 У	—	—	458 009,15	1 132 725,25			
н68025 У	—	—	458 009,33	1 132 725,78			
н68026 У	—	—	458 025,19	1 132 720,61			
н68018 У	—	—	458 040,81	1 132 715,58			

2. Сведения о частях границ уточняемого земельного участка с кадастровым номером 13:20:0112008:875 :

Обозначение части границ		Горизонтальное проложение (S), м	Описание прохождения части границ	Сведения о согласовании местоположения границ (согласовано/спорное)
от т.	до т.			
1	2	3	4	5
н68018У	н68019У	21,22	—	согласовано
н68019У	н68020У	20,77		
н68020У	н68017У	45,28		
н68017У	14292	7,29		
14292	14291	18,57		
14291	н68021У	9,91		
н68021У	н68022У	10,80		
н68022У	н68023У	0,75		
н68023У	н68024У	15,99		
н68024У	н68025У	0,56		
н68025У	н68026У	16,68		
н68026У	н68018У	16,41		

3. Сведения о характеристиках уточняемого земельного участка с кадастровым номером 13:20:0112008:875 :

№ п/п	Наименование характеристики земельного участка	Значение характеристики
1	2	3
1	2	3

1	2	3
1.	Адрес земельного участка	—
1.1.	Сведения о местоположении земельного участка (при отсутствии адреса) в структурированном в соответствии с федеральной информационной адресной системой виде	Российская Федерация, Республика Мордовия, Теньгушевский р-н, Теньгушево с, Коммунистическая ул, д 29
1.2.	Дополнительные сведения о местоположении земельного участка	—
2.	Площадь земельного участка ± величина погрешности определения (вычисления) площади ($P \pm \Delta P$), м ²	2 023 ± 16,00
3.	Формула, примененная для вычисления предельной погрешности определения площади земельного участка, с подставленными значениями и итоговые (вычисленные) значения	$3,5*0,10*\sqrt{(2\ 023,00)} = 16$
4.	Площадь земельного участка согласно сведениям Единого государственного реестра недвижимости (Ркад), м ²	2 000,00
5.	Оценка расхождения Р и Ркад ($P - P_{кад}$), м ²	23
6.	Предельный минимальный и максимальный размеры земельного участка ($P_{мин}$ и $P_{макс}$), м ²	— —
7.	Вид (виды) разрешенного использования	Для ведения личного подсобного хозяйства
7.1.	Дополнительные сведения об использовании земельного участка	—
8.	Кадастровый или иной государственный учетный номер (инвентарный) здания, сооружения, объекта незавершенного строительства, расположенного на земельном участке	13:20:0112008:1394
9.	Сведения о земельных участках (землях общего пользования, территории общего пользования), посредством которых обеспечивается доступ	—
10.	Иные сведения	—
4. Пояснения к сведениям об уточняемом земельном участке с кадастровым номером		13:20:0112008:875 :
1.	—	—

1. Сведения о характерных точках границ уточняемого земельного участка с кадастровым номером					13:20:0112008:876		:
Система координат			МСК-13, зона 1		Зона № 1		
Обозначение характерных точек границ	Координаты, м				Метод определения координат	Формулы, примененные для расчета средней квадратической погрешности определения координат характерных точек границ (Mt), с подставленными в такие формулы значениями и итоговые (вычисленные) значения Mt, м	Описание закрепления точки
	содержатся в Едином государственном реестре недвижимости		определены в результате выполнения комплексных кадастровых работ				
	X	Y	X	Y			
1	2	3	4	5	6	7	8
н68047 У	—	—	458 092,74	1 132 713,99	—	—	—
н68052 У	—	—	458 092,70	1 132 714,65			
н68053 У	—	—	458 095,84	1 132 714,87			
н68054 У	—	—	458 100,58	1 132 715,59			
н68055 У	—	—	458 100,34	1 132 719,60			
н68056 У	—	—	458 098,66	1 132 730,04			
н12231 У	—	—	458 091,88	1 132 728,83		0,10	Долговременный межевой знак
н68048 У	—	—	458 058,17	1 132 726,44		—	—
н68034 У	—	—	458 059,67	1 132 720,65			
н68049 У	—	—	458 064,49	1 132 722,50			
н68050 У	—	—	458 064,49	1 132 719,47			
н68051 У	—	—	458 065,41	1 132 712,63			

1	2	3	4	5	6	7	8
н68036 У	—	—	458 065,49	1 132 709,35			
н68037 У	—	—	458 081,32	1 132 710,19			
н68038 У	—	—	458 081,32	1 132 713,74			
н68039 У	—	—	458 087,07	1 132 713,54			
н68047 У	—	—	458 092,74	1 132 713,99			

2. Сведения о частях границ уточняемого земельного участка с кадастровым номером 13:20:0112008:876 :

Обозначение части границ		Горизонтальное проложение (S), м	Описание прохождения части границ	Сведения о согласовании местоположения границ (согласовано/спорное)
от т.	до т.			
1	2	3	4	5
н68047У	н68052У	0,66	—	согласовано
н68052У	н68053У	3,15		
н68053У	н68054У	4,79		
н68054У	н68055У	4,02		
н68055У	н68056У	10,57		
н68056У	н12231У	6,89		
н12231У	н68048У	33,79		
н68048У	н68034У	5,98		
н68034У	н68049У	5,16		
н68049У	н68050У	3,03		
н68050У	н68051У	6,90		
н68051У	н68036У	3,28		
н68036У	н68037У	15,85		
н68037У	н68038У	3,55		
н68038У	н68039У	5,75		
н68039У	н68047У	5,69		

3. Сведения о характеристиках уточняемого земельного участка с кадастровым номером 13:20:0112008:876 :

№ п/п	Наименование характеристики земельного участка	Значение характеристики
1	2	3

1	2	3
1.	Адрес земельного участка	—
1.1.	Сведения о местоположении земельного участка (при отсутствии адреса) в структурированном в соответствии с федеральной информационной адресной системой виде	Российская Федерация, Республика Мордовия, Теньгушевский р-н, Теньгушево с, Коммунистическая ул, д 27
1.2.	Дополнительные сведения о местоположении земельного участка	—
2.	Площадь земельного участка ± величина погрешности определения (вычисления) площади ($P \pm \Delta P$), м ²	593 ± 9,00
3.	Формула, примененная для вычисления предельной погрешности определения площади земельного участка, с подставленными значениями и итоговые (вычисленные) значения	$3,5*0,10*\sqrt{(593,00)} = 9$
4.	Площадь земельного участка согласно сведениям Единого государственного реестра недвижимости (Ркад), м ²	500,00
5.	Оценка расхождения P и Ркад ($P - P_{кад}$), м ²	93
6.	Предельный минимальный и максимальный размеры земельного участка (Рмин и Рмакс), м ²	— —
7.	Вид (виды) разрешенного использования	Для ведения личного подсобного хозяйства
7.1.	Дополнительные сведения об использовании земельного участка	—
8.	Кадастровый или иной государственный учетный номер (инвентарный) здания, сооружения, объекта незавершенного строительства, расположенного на земельном участке	13:20:0112008:2644
9.	Сведения о земельных участках (землях общего пользования, территории общего пользования), посредством которых обеспечивается доступ	—
10.	Иные сведения	—
4. Пояснения к сведениям об уточняемом земельном участке с кадастровым номером		13:20:0112008:876 :
1.		—

1. Сведения о характерных точках границ уточняемого земельного участка с кадастровым номером 13:20:0112008:1097 :
 Система координат МСК-13, зона 1 Зона № 1

Обозначение характерных точек границ	Координаты, м				Метод определения координат	Формулы, примененные для расчета средней квадратической погрешности определения координат характерных точек границ (Mt), с подставленными в такие формулы значениями и итоговые (вычисленные) значения Mt, м	Описание закрепления точки
	содержатся в Едином государственном реестре недвижимости		определены в результате выполнения комплексных кадастровых работ				
	X	Y	X	Y			
1	2	3	4	5	6	7	8
н68065У	—	—	458 229,08	1 132 818,09	—	—	—
н67747У	—	—	458 220,25	1 132 874,38			
н67743У	—	—	458 216,59	1 132 888,28			
н68066У	—	—	458 190,04	1 132 890,39			
н68067У	—	—	458 202,54	1 132 813,98			
н68065У	—	—	458 229,08	1 132 818,09			

2. Сведения о частях границ уточняемого земельного участка с кадастровым номером 13:20:0112008:1097 :

Обозначение части границ		Горизонтальное проложение (S), м	Описание прохождения части границ	Сведения о согласовании местоположения границ (согласовано/спорное)
от т.	до т.			
1	2	3	4	5
н68065У	н67747У	56,98	—	согласовано
н67747У	н67743У	14,37		
н67743У	н68066У	26,63		
н68066У	н68067У	77,43		
н68067У	н68065У	26,86		

3. Сведения о характеристиках уточняемого земельного участка с кадастровым номером 13:20:0112008:1097 :

№ п/п	Наименование характеристики земельного участка	Значение характеристики
1	2	3
1	2	3

1	2	3
1.	Адрес земельного участка	—
1.1.	Сведения о местоположении земельного участка (при отсутствии адреса) в структурированном в соответствии с федеральной информационной адресной системой виде	Российская Федерация, Республика Мордовия, Теньгушевский р-н, Теньгушево с, Заречная 2-я ул, уч 10а
1.2.	Дополнительные сведения о местоположении земельного участка	—
2.	Площадь земельного участка ± величина погрешности определения (вычисления) площади ($P \pm \Delta P$), м ²	2 000 ± 16,00
3.	Формула, примененная для вычисления предельной погрешности определения площади земельного участка, с подставленными значениями и итоговые (вычисленные) значения	$3,5 * 0,10 * \sqrt{(2\ 000,00)} = 16$
4.	Площадь земельного участка согласно сведениям Единого государственного реестра недвижимости (Ркад), м ²	2 000,00
5.	Оценка расхождения P и Ркад ($P - P_{кад}$), м ²	0
6.	Предельный минимальный и максимальный размеры земельного участка (Pмин и Pмакс), м ²	— —
7.	Вид (виды) разрешенного использования	Для ведения личного подсобного хозяйства
7.1.	Дополнительные сведения об использовании земельного участка	—
8.	Кадастровый или иной государственный учетный номер (инвентарный) здания, сооружения, объекта незавершенного строительства, расположенного на земельном участке	—
9.	Сведения о земельных участках (землях общего пользования, территории общего пользования), посредством которых обеспечивается доступ	—
10.	Иные сведения	—
4. Пояснения к сведениям об уточняемом земельном участке с кадастровым номером		13:20:0112008:1097 :
1.	—	—

1. Сведения о характерных точках границ уточняемого земельного участка с кадастровым номером 13:20:0112008:1253 :
 Система координат МСК-13, зона 1 Зона № 1

Обозначение характерных точек границ	Координаты, м				Метод определения координат	Формулы, примененные для расчета средней квадратической погрешности определения координат характерных точек границ (Mt), с подставленными в такие формулы значениями и итоговые (вычисленные) значения Mt, м	Описание закрепления точки
	содержатся в Едином государственном реестре недвижимости		определены в результате выполнения комплексных кадастровых работ				
	X	Y	X	Y			
1	2	3	4	5	6	7	8
н67709 У	—	—	458 184,55	1 132 993,25	—	—	—
н68068 У	—	—	458 159,10	1 133 004,86			
н68069 У	—	—	458 135,88	1 132 948,94			
н68071 У	—	—	458 133,98	1 132 944,50			
н68070 У	—	—	458 155,58	1 132 935,18			
н67699 У	—	—	458 157,36	1 132 938,49			
н67711 У	—	—	458 169,63	1 132 962,23			
н67710 У	—	—	458 174,21	1 132 970,58			
н67709 У	—	—	458 184,55	1 132 993,25			

2. Сведения о частях границ уточняемого земельного участка с кадастровым номером 13:20:0112008:1253 :

Обозначение части границ		Горизонтальное проложение (S), м	Описание прохождения части границ	Сведения о согласовании местоположения границ (согласовано/спорное)
от т.	до т.			
1	2	3	4	5
н67709У	н68068У	27,97	—	согласовано
н68068У	н68069У	60,55		

1	2	3	4	5
н68069У	н68071У	4,83	—	согласовано
н68071У	н68070У	23,52		
н68070У	н67699У	3,76		
н67699У	н67711У	26,72		
н67711У	н67710У	9,52		
н67710У	н67709У	24,92		

3. Сведения о характеристиках уточняемого земельного участка с кадастровым номером 13:20:0112008:1253 :

№ п/п	Наименование характеристики земельного участка	Значение характеристики
1	2	3
1.	Адрес земельного участка	—
1.1.	Сведения о местоположении земельного участка (при отсутствии адреса) в структурированном в соответствии с федеральной информационной адресной системой виде	Российская Федерация, Республика Мордовия, Теньгушевский р-н, Теньгушево с, Заречная 2-я ул
1.2.	Дополнительные сведения о местоположении земельного участка	—
2.	Площадь земельного участка ± величина погрешности определения (вычисления) площади ($P \pm \Delta P$), м ²	1 700 ± 14,00
3.	Формула, примененная для вычисления предельной погрешности определения площади земельного участка, с подставленными значениями и итоговые (вычисленные) значения	$3,5*0,10*\sqrt{(1\ 700,00)} = 14$
4.	Площадь земельного участка согласно сведениям Единого государственного реестра недвижимости ($R_{кад}$), м ²	1 700,00
5.	Оценка расхождения P и $R_{кад}$ ($P - R_{кад}$), м ²	0
6.	Предельный минимальный и максимальный размеры земельного участка ($R_{мин}$ и $R_{макс}$), м ²	— —
7.	Вид (виды) разрешенного использования	Для ведения личного подсобного хозяйства
7.1.	Дополнительные сведения об использовании земельного участка	—
8.	Кадастровый или иной государственный учетный номер (инвентарный) здания, сооружения, объекта незавершенного строительства, расположенного на земельном участке	—
9.	Сведения о земельных участках (землях общего пользования, территории общего пользования), посредством которых обеспечивается доступ	—
10.	Иные сведения	—

4. Пояснения к сведениям об уточняемом земельном участке с кадастровым номером 13:20:0112008:1253 :

1. —

1. Сведения о характерных точках границ уточняемого земельного участка с кадастровым номером 13:20:0112008:878 :

Система координат МСК-13, зона 1 Зона № 1

Обозначение характерных точек границ	Координаты, м				Метод определения координат	Формулы, примененные для расчета средней квадратической погрешности определения координат характерных точек границ (Mt), с подставленными в такие формулы значениями и итоговые (вычисленные) значения Mt, м	Описание закрепления точки
	содержатся в Едином государственном реестре недвижимости		определены в результате выполнения комплексных кадастровых работ				
	X	Y	X	Y			
1	2	3	4	5	6	7	8
11203	—	—	458 212,38	1 132 709,56	—	0,30	—
н68124 У	—	—	458 234,93	1 132 756,85			
н68125 У	—	—	458 219,13	1 132 765,28			
н68104 У	—	—	458 211,02	1 132 750,36			
н68103 У	—	—	458 205,95	1 132 739,08			
н68102 У	—	—	458 203,54	1 132 733,51			
н68101 У	—	—	458 200,65	1 132 728,22			
н68100 У	—	—	458 198,46	1 132 723,79			
н68098 У	—	—	458 195,22	1 132 715,04			
11203	—	—	458 212,38	1 132 709,56		0,30	

2. Сведения о частях границ уточняемого земельного участка с кадастровым номером 13:20:0112008:878 :

Обозначение части границ		Горизонтальное проложение (S), м	Описание прохождения части границ	Сведения о согласовании местоположения границ (согласовано/спорное)
от т.	до т.			
1	2	3	4	5

1	2	3	4	5
11203	н68124У	52,39	—	согласовано
н68124У	н68125У	17,91		
н68125У	н68104У	16,98		
н68104У	н68103У	12,37		
н68103У	н68102У	6,07		
н68102У	н68101У	6,03		
н68101У	н68100У	4,94		
н68100У	н68098У	9,33		
н68098У	11203	18,01		

3. Сведения о характеристиках уточняемого земельного участка с кадастровым номером 13:20:0112008:878 :

№ п/п	Наименование характеристики земельного участка	Значение характеристики
1	2	3
1.	Адрес земельного участка	—
1.1.	Сведения о местоположении земельного участка (при отсутствии адреса) в структурированном в соответствии с федеральной информационной адресной системой виде	Российская Федерация, Республика Мордовия, Теньгушевский р-н, Теньгушево с, Коммунистическая ул, д 21
1.2.	Дополнительные сведения о местоположении земельного участка	—
2.	Площадь земельного участка ± величина погрешности определения (вычисления) площади ($P \pm \Delta P$), м ²	997 ± 11,00
3.	Формула, примененная для вычисления предельной погрешности определения площади земельного участка, с подставленными значениями и итоговые (вычисленные) значения	$3,5 * 0,10 * \sqrt{(997,00)} = 11$
4.	Площадь земельного участка согласно сведениям Единого государственного реестра недвижимости (Ркад), м ²	800,00
5.	Оценка расхождения Р и Ркад ($P - P_{кад}$), м ²	197
6.	Предельный минимальный и максимальный размеры земельного участка (Рмин и Рмакс), м ²	— —
7.	Вид (виды) разрешенного использования	Для ведения личного подсобного хозяйства
7.1.	Дополнительные сведения об использовании земельного участка	—
8.	Кадастровый или иной государственный учетный номер (инвентарный) здания, сооружения, объекта незавершенного строительства, расположенного на земельном участке	13:20:0112008:2751

1	2	3
9.	Сведения о земельных участках (землях общего пользования, территории общего пользования), посредством которых обеспечивается доступ	—
10.	Иные сведения	—

4. Пояснения к сведениям об уточняемом земельном участке с кадастровым номером 13:20:0112008:878 :

1.	—
----	---

**1. Сведения о характерных точках границ уточняемого земельного участка с кадастровым номером 13:20:0112008:880 :
Система координат МСК-13, зона 1 Зона № 1**

Обозначение характерных точек границ	Координаты, м				Метод определения координат	Формулы, примененные для расчета средней квадратической погрешности определения координат характерных точек границ (Mt), с подставленными в такие формулы значениями и итоговые (вычисленные) значения Mt, м	Описание закрепления точки
	содержатся в Едином государственном реестре недвижимости		определены в результате выполнения комплексных кадастровых работ				
	X	Y	X	Y			
1	2	3	4	5	6	7	8
14305	—	—	458 288,47	1 132 675,44	—	0,10	—
14315	—	—	458 289,01	1 132 677,30			
н68152 У	—	—	458 291,01	1 132 683,51			
н68153 У	—	—	458 294,60	1 132 692,68			
н68154 У	—	—	458 296,40	1 132 699,42			
н68155 У	—	—	458 297,64	1 132 704,07			
н68156 У	—	—	458 299,83	1 132 713,36			
н68214 У	—	—	458 302,20	1 132 723,01			
н68213 У	—	—	458 308,83	1 132 722,39			

1	2	3	4	5	6	7	8
н68212 у	—	—	458 309,50	1 132 729,58		0,10	
н68186 у	—	—	458 308,85	1 132 748,84			
н68162 у	—	—	458 308,45	1 132 762,06			
н68182 у	—	—	458 294,12	1 132 764,40			
н68164 у	—	—	458 286,92	1 132 766,15			
н68165 у	—	—	458 281,29	1 132 768,92			
н68166 у	—	—	458 279,48	1 132 770,22			
н68167 у	—	—	458 278,85	1 132 771,89			
н68168 у	—	—	458 278,20	1 132 773,60		—	
н68169 у	—	—	458 277,24	1 132 776,14		—	
н68170 у	—	—	458 276,80	1 132 778,35		—	
н68171 у	—	—	458 274,40	1 132 777,87		—	
н68148 у	—	—	458 276,09	1 132 774,87		—	
н68147 у	—	—	458 276,09	1 132 773,11		—	
н68146 у	—	—	458 278,44	1 132 769,18		—	
н68145 у	—	—	458 280,36	1 132 767,57	—		
н68144 у	—	—	458 283,76	1 132 765,53	—		

1	2	3	4	5	6	7	8
н68143 у	—	—	458 287,38	1 132 762,14			
н68142 у	—	—	458 286,08	1 132 758,96			
н68151 у	—	—	458 284,50	1 132 753,55			
н68150 у	—	—	458 281,68	1 132 745,92			
н68149 у	—	—	458 279,05	1 132 735,27			
н68141 у	—	—	458 276,66	1 132 724,61			
н68140 у	—	—	458 263,08	1 132 731,47			
н68139 у	—	—	458 255,47	1 132 714,99			
н68138 у	—	—	458 252,73	1 132 710,28	—	—	—
н68137 у	—	—	458 258,94	1 132 707,43			
н68136 у	—	—	458 253,71	1 132 693,11			
н68172 у	—	—	458 256,42	1 132 691,47			
н68173 у	—	—	458 261,61	1 132 688,82			
н68174 у	—	—	458 262,21	1 132 690,00			
н68175 у	—	—	458 267,97	1 132 687,55			
н68176 у	—	—	458 267,58	1 132 686,63			
н68177 у	—	—	458 268,44	1 132 686,27			

1	2	3	4	5	6	7	8
н68178 У	—	—	458 267,36	1 132 683,52	—	—	—
н68180 У	—	—	458 281,17	1 132 676,75			
н68181 У	—	—	458 282,14	1 132 678,66			
14305	—	—	458 288,47	1 132 675,44		0,10	

2. Сведения о частях границ уточняемого земельного участка с кадастровым номером 13:20:0112008:880 :

Обозначение части границ		Горизонтальное проложение (S), м	Описание прохождения части границ	Сведения о согласовании местоположения границ (согласовано/спорное)
от т.	до т.			
1	2	3	4	5
14305	14315	1,94	—	согласовано
14315	н68152У	6,52		
н68152У	н68153У	9,85		
н68153У	н68154У	6,98		
н68154У	н68155У	4,81		
н68155У	н68156У	9,54		
н68156У	н68214У	9,94		
н68214У	н68213У	6,66		
н68213У	н68212У	7,22		
н68212У	н68186У	19,27		
н68186У	н68162У	13,23		
н68162У	н68182У	14,52		
н68182У	н68164У	7,41		
н68164У	н68165У	6,27		
н68165У	н68166У	2,23		
н68166У	н68167У	1,78		
н68167У	н68168У	1,83		
н68168У	н68169У	2,72		
н68169У	н68170У	2,25		
н68170У	н68171У	2,45		
н68171У	н68148У	3,44		
н68148У	н68147У	1,76		
н68147У	н68146У	4,58		

1	2	3	4	5
н68146У	н68145У	2,51	—	СОГЛАСОВАНО
н68145У	н68144У	3,97		
н68144У	н68143У	4,96		
н68143У	н68142У	3,44		
н68142У	н68151У	5,64		
н68151У	н68150У	8,13		
н68150У	н68149У	10,97		
н68149У	н68141У	10,92		
н68141У	н68140У	15,21		
н68140У	н68139У	18,15		
н68139У	н68138У	5,45		
н68138У	н68137У	6,83		
н68137У	н68136У	15,25		
н68136У	н68172У	3,17		
н68172У	н68173У	5,83		
н68173У	н68174У	1,32		
н68174У	н68175У	6,26		
н68175У	н68176У	1,00		
н68176У	н68177У	0,93		
н68177У	н68178У	2,95		
н68178У	н68180У	15,38		
н68180У	н68181У	2,14		
н68181У	14305	7,10		

3. Сведения о характеристиках уточняемого земельного участка с кадастровым номером 13:20:0112008:880 :

№ п/п	Наименование характеристики земельного участка	Значение характеристики
1	2	3
1.	Адрес земельного участка	—
1.1.	Сведения о местоположении земельного участка (при отсутствии адреса) в структурированном в соответствии с федеральной информационной адресной системой виде	Российская Федерация, Республика Мордовия, Теньгушевский р-н, Теньгушево с, Коммунистическая ул, д 13
1.2.	Дополнительные сведения о местоположении земельного участка	—
2.	Площадь земельного участка ± величина погрешности определения (вычисления) площади ($P \pm \Delta P$), м ²	2 899 ± 19,00

1	2	3
3.	Формула, примененная для вычисления предельной погрешности определения площади земельного участка, с подставленными значениями и итоговые (вычисленные) значения	$3,5*0,10*\sqrt{(2\ 899,00)} = 19$
4.	Площадь земельного участка согласно сведениям Единого государственного реестра недвижимости (Ркад), м ²	1 600,00
5.	Оценка расхождения Р и Ркад (Р - Ркад), м ²	1 299
6.	Предельный минимальный и максимальный размеры земельного участка (Рмин и Рмакс), м ²	— —
7.	Вид (виды) разрешенного использования	Для ведения личного подсобного хозяйства
7.1.	Дополнительные сведения об использовании земельного участка	—
8.	Кадастровый или иной государственный учетный номер (инвентарный) здания, сооружения, объекта незавершенного строительства, расположенного на земельном участке	13:20:0112008:1445
9.	Сведения о земельных участках (землях общего пользования, территории общего пользования), посредством которых обеспечивается доступ	—
10.	Иные сведения	—

4. Пояснения к сведениям об уточняемом земельном участке с кадастровым номером 13:20:0112008:880 :

1.	—
----	---

1. Сведения о характерных точках границ уточняемого земельного участка с кадастровым номером 13:20:0112008:882 :
Система координат МСК-13, зона 1 Зона № 1

Обозначение характерных точек границ	Координаты, м				Метод определения координат	Формулы, примененные для расчета средней квадратической погрешности определения координат характерных точек границ (Mt), с подставленными в такие формулы значениями и итоговые (вычисленные) значения Mt, м	Описание закрепления точки
	содержатся в Едином государственном реестре недвижимости		определены в результате выполнения комплексных кадастровых работ				
	X	Y	X	Y			
1	2	3	4	5	6	7	8
н68210 У	—	—	458 335,27	1 132 723,78	—	0,10	—

1	2	3	4	5	6	7	8
н68229 У	—	—	458 338,69	1 132 733,54	—	—	—
н68242 У	—	—	458 345,76	1 132 746,07			
н68230 У	—	—	458 346,64	1 132 745,55			
н68231 У	—	—	458 347,97	1 132 747,55			
н68232 У	—	—	458 346,59	1 132 748,46			
н68233 У	—	—	458 352,18	1 132 756,94			
н68234 У	—	—	458 354,24	1 132 761,60			
н68235 У	—	—	458 342,47	1 132 767,71			
н68236 У	—	—	458 337,44	1 132 769,77			
н68237 У	—	—	458 328,48	1 132 772,47			
н68238 У	—	—	458 319,69	1 132 774,81			
н68239 У	—	—	458 316,82	1 132 760,40			
н68241 У	—	—	458 324,76	1 132 748,07			
н68240 У	—	—	458 321,09	1 132 727,44			
н68211 У	—	—	458 332,68	1 132 725,30			
н68210 У	—	—	458 335,27	1 132 723,78			

2. Сведения о частях границ уточняемого земельного участка с кадастровым номером 13:20:0112008:882 :

Обозначение части границ		Горизонтальное проложение (S), м	Описание прохождения части границ	Сведения о согласовании местоположения границ (согласовано/спорное)
от т.	до т.			

1	2	3	4	5
н68210У	н68229У	10,34	—	согласовано
н68229У	н68242У	14,39		
н68242У	н68230У	1,02		
н68230У	н68231У	2,40		
н68231У	н68232У	1,65		
н68232У	н68233У	10,16		
н68233У	н68234У	5,10		
н68234У	н68235У	13,26		
н68235У	н68236У	5,44		
н68236У	н68237У	9,36		
н68237У	н68238У	9,10		
н68238У	н68239У	14,69		
н68239У	н68241У	14,67		
н68241У	н68240У	20,95		
н68240У	н68211У	11,79		
н68211У	н68210У	3,00		

3. Сведения о характеристиках уточняемого земельного участка с кадастровым номером 13:20:0112008:882 :

№ п/п	Наименование характеристики земельного участка	Значение характеристики
1	2	3
1.	Адрес земельного участка	—
1.1.	Сведения о местоположении земельного участка (при отсутствии адреса) в структурированном в соответствии с федеральной информационной адресной системой виде	Российская Федерация, Республика Мордовия, Теньгушевский р-н, Теньгушево с, Коммунистическая ул, д 7
1.2.	Дополнительные сведения о местоположении земельного участка	—
2.	Площадь земельного участка ± величина погрешности определения (вычисления) площади ($P \pm \Delta P$), м ²	1 092 ± 12,00
3.	Формула, примененная для вычисления предельной погрешности определения площади земельного участка, с подставленными значениями и итоговые (вычисленные) значения	$3,5 * 0,10 * \sqrt{(1\ 092,00)} = 12$
4.	Площадь земельного участка согласно сведениям Единого государственного реестра недвижимости (Ркад), м ²	900,00
5.	Оценка расхождения Р и Ркад ($P - P_{кад}$), м ²	192

1	2	3
6.	Предельный минимальный и максимальный размеры земельного участка (Рмин и Рмакс), м ²	— —
7.	Вид (виды) разрешенного использования	Для ведения личного подсобного хозяйства
7.1.	Дополнительные сведения об использовании земельного участка	—
8.	Кадастровый или иной государственный учетный номер (инвентарный) здания, сооружения, объекта незавершенного строительства, расположенного на земельном участке	13:20:0112008:2597
9.	Сведения о земельных участках (землях общего пользования, территории общего пользования), посредством которых обеспечивается доступ	—
10.	Иные сведения	—

4. Пояснения к сведениям об уточняемом земельном участке с кадастровым номером 13:20:0112008:882 :

1.	—
----	---

1. Сведения о характерных точках границ уточняемого земельного участка с кадастровым номером 13:20:0112008:883 :
Система координат МСК-13, зона 1 Зона № 1

Обозначение характерных точек границ	Координаты, м				Метод определения координат	Формулы, примененные для расчета средней квадратической погрешности определения координат характерных точек границ (Mt), с подставленными в такие формулы значениями и итоговые (вычисленные) значения Mt, м	Описание закрепления точки
	содержатся в Едином государственном реестре недвижимости		определены в результате выполнения комплексных кадастровых работ				
	X	Y	X	Y			
1	2	3	4	5	6	7	8
н68234 У	—	—	458 354,24	1 132 761,60	—	—	—
н68243 У	—	—	458 358,03	1 132 759,29			
н68244 У	—	—	458 363,64	1 132 767,96			
н68245 У	—	—	458 361,93	1 132 769,06			
н68246 У	—	—	458 363,48	1 132 771,48			

1	2	3	4	5	6	7	8
н68247 у	—	—	458 361,81	1 132 772,55			
н68248 у	—	—	458 365,22	1 132 777,87			
н68249 у	—	—	458 356,27	1 132 784,04			
н68250 у	—	—	458 356,33	1 132 784,80			
н68251 у	—	—	458 353,57	1 132 787,08			
н68252 у	—	—	458 351,11	1 132 788,60			
н68253 у	—	—	458 347,17	1 132 790,83			
н68254 у	—	—	458 342,56	1 132 792,76			
н68255 у	—	—	458 324,81	1 132 792,76	—	—	—
н68256 у	—	—	458 322,09	1 132 797,43			
н68257 у	—	—	458 309,59	1 132 792,22			
н68263 у	—	—	458 311,24	1 132 777,11			
н68238 у	—	—	458 319,69	1 132 774,81			
н68237 у	—	—	458 328,48	1 132 772,47			
н68236 у	—	—	458 337,44	1 132 769,77			
н68235 у	—	—	458 342,47	1 132 767,71			
н68234 у	—	—	458 354,24	1 132 761,60			

2. Сведения о частях границ уточняемого земельного участка с кадастровым номером 13:20:0112008:883 :

Обозначение части границ		Горизонтальное проложение (S), м	Описание прохождения части границ	Сведения о согласовании местоположения границ (согласовано/спорное)
от т.	до т.			
1	2	3	4	5
н68234У	н68243У	4,44	—	согласовано
н68243У	н68244У	10,33		
н68244У	н68245У	2,03		
н68245У	н68246У	2,87		
н68246У	н68247У	1,98		
н68247У	н68248У	6,32		
н68248У	н68249У	10,87		
н68249У	н68250У	0,76		
н68250У	н68251У	3,58		
н68251У	н68252У	2,89		
н68252У	н68253У	4,53		
н68253У	н68254У	5,00		
н68254У	н68255У	17,75		
н68255У	н68256У	5,40		
н68256У	н68257У	13,54		
н68257У	н68263У	15,20		
н68263У	н68238У	8,76		
н68238У	н68237У	9,10		
н68237У	н68236У	9,36		
н68236У	н68235У	5,44		
н68235У	н68234У	13,26		

3. Сведения о характеристиках уточняемого земельного участка с кадастровым номером 13:20:0112008:883 :

№ п/п	Наименование характеристики земельного участка	Значение характеристики
1	2	3
1.	Адрес земельного участка	—
1.1.	Сведения о местоположении земельного участка (при отсутствии адреса) в структурированном в соответствии с федеральной информационной адресной системой виде	Российская Федерация, Республика Мордовия, Теньгушевский р-н, Теньгушево с, Коммунистическая ул, д 5
1.2.	Дополнительные сведения о местоположении земельного участка	—

1	2	3	4	5	6	7	8
н68248 у	—	—	458 365,22	1 132 777,87			
н68264 у	—	—	458 366,24	1 132 776,98			
н68265 у	—	—	458 368,44	1 132 779,77			
н68266 у	—	—	458 371,19	1 132 777,60			
н68267 у	—	—	458 380,24	1 132 788,47			
н68268 у	—	—	458 377,48	1 132 791,26			
н68269 у	—	—	458 381,39	1 132 795,13			
н68270 у	—	—	458 367,97	1 132 818,52			
н68272 у	—	—	458 361,29	1 132 815,37	—	—	—
н68273 у	—	—	458 362,38	1 132 813,24			
н68274 у	—	—	458 353,38	1 132 808,11			
н68276 у	—	—	458 349,98	1 132 805,07			
н68254 у	—	—	458 342,56	1 132 792,76			
н68253 у	—	—	458 347,17	1 132 790,83			
н68252 у	—	—	458 351,11	1 132 788,60			
н68251 у	—	—	458 353,57	1 132 787,08			
н68250 у	—	—	458 356,33	1 132 784,80			

1	2	3	4	5	6	7	8
н68249 У	—	—	458 356,27	1 132 784,04	—	—	—
н68248 У	—	—	458 365,22	1 132 777,87			

Вырез 1 из 2

н10141 У	—	—	458 371,49	1 132 780,37	—	0,10	Закрепление отсутствует
н10142 У	—	—	458 371,69	1 132 780,37			
н10143 У	—	—	458 371,69	1 132 780,57			
н10144 У	—	—	458 371,49	1 132 780,57			
н10141 У	—	—	458 371,49	1 132 780,37			

Вырез 2 из 2

н10205 У	—	—	458 375,23	1 132 785,32	—	0,10	Закрепление отсутствует
н10206 У	—	—	458 375,43	1 132 785,32			
н10207 У	—	—	458 375,43	1 132 785,52			
н10208 У	—	—	458 375,23	1 132 785,52			
н10205 У	—	—	458 375,23	1 132 785,32			

2. Сведения о частях границ уточняемого земельного участка с кадастровым номером 13:20:0112008:884 :

Обозначение части границ		Горизонтальное проложение (S), м	Описание прохождения части границ	Сведения о согласовании местоположения границ (согласовано/спорное)
от т.	до т.			
1	2	3	4	5
н68248У	н68264У	1,35	—	согласовано
н68264У	н68265У	3,55		
н68265У	н68266У	3,50		
н68266У	н68267У	14,14		
н68267У	н68268У	3,92		

1	2	3	4	5
н68268У	н68269У	5,50	—	согласовано
н68269У	н68270У	26,97		
н68270У	н68272У	7,39		
н68272У	н68273У	2,39		
н68273У	н68274У	10,36		
н68274У	н68276У	4,56		
н68276У	н68254У	14,37		
н68254У	н68253У	5,00		
н68253У	н68252У	4,53		
н68252У	н68251У	2,89		
н68251У	н68250У	3,58		
н68250У	н68249У	0,76		
н68249У	н68248У	10,87		

Вырез 1 из 2

н10141У	н10142У	0,20	—	согласовано
н10142У	н10143У	0,20		
н10143У	н10144У	0,20		
н10144У	н10141У	0,20		

Вырез 2 из 2

н10205У	н10206У	0,20	—	согласовано
н10206У	н10207У	0,20		
н10207У	н10208У	0,20		
н10208У	н10205У	0,20		

3. Сведения о характеристиках уточняемого земельного участка с кадастровым номером 13:20:0112008:884 :

№ п/п	Наименование характеристики земельного участка	Значение характеристики
1	2	3
1.	Адрес земельного участка	—
1.1.	Сведения о местоположении земельного участка (при отсутствии адреса) в структурированном в соответствии с федеральной информационной адресной системой виде	Российская Федерация, Республика Мордовия, Теньгушевский р-н, Теньгушево с, Коммунистическая ул, д 3
1.2.	Дополнительные сведения о местоположении земельного участка	—
2.	Площадь земельного участка ± величина погрешности определения (вычисления) площади ($P \pm \Delta P$), м ²	898 ± 10,00

1	2	3
3.	Формула, примененная для вычисления предельной погрешности определения площади земельного участка, с подставленными значениями и итоговые (вычисленные) значения	$3,5*0,10*\sqrt{(898,00)} = 10$
4.	Площадь земельного участка согласно сведениям Единого государственного реестра недвижимости (Ркад), м ²	700,00
5.	Оценка расхождения Р и Ркад (Р - Ркад), м ²	198
6.	Предельный минимальный и максимальный размеры земельного участка (Рмин и Рмакс), м ²	— —
7.	Вид (виды) разрешенного использования	Для ведения личного подсобного хозяйства
7.1.	Дополнительные сведения об использовании земельного участка	—
8.	Кадастровый или иной государственный учетный номер (инвентарный) здания, сооружения, объекта незавершенного строительства, расположенного на земельном участке	13:20:0112008:1465
9.	Сведения о земельных участках (землях общего пользования, территории общего пользования), посредством которых обеспечивается доступ	—
10.	Иные сведения	—

4. Пояснения к сведениям об уточняемом земельном участке с кадастровым номером 13:20:0112008:884 :

1.	—
----	---

1. Сведения о характерных точках границ уточняемого земельного участка с кадастровым номером 13:20:0112008:885 :
Система координат МСК-13, зона 1 Зона № 1

Обозначение характерных точек границ	Координаты, м				Метод определения координат	Формулы, примененные для расчета средней квадратической погрешности определения координат характерных точек границ (Mt), с подставленными в такие формулы значениями и итоговые (вычисленные) значения Mt, м	Описание закрепления точки
	содержатся в Едином государственном реестре недвижимости		определены в результате выполнения комплексных кадастровых работ				
	X	Y	X	Y			
1	2	3	4	5	6	7	8
н68269 У	—	—	458 381,39	1 132 795,13	—	—	—

1	2	3	4	5	6	7	8
н68287 У	—	—	458 383,31	1 132 794,66	—	—	—
н68288 У	—	—	458 392,39	1 132 803,48			
н68289 У	—	—	458 397,37	1 132 810,18			
н68290 У	—	—	458 400,74	1 132 818,39			
н68291 У	—	—	458 399,01	1 132 823,06			
н68292 У	—	—	458 395,56	1 132 827,10			
н68293 У	—	—	458 385,61	1 132 835,94			
н68270 У	—	—	458 367,97	1 132 818,52			
н68269 У	—	—	458 381,39	1 132 795,13			

2. Сведения о частях границ уточняемого земельного участка с кадастровым номером 13:20:0112008:885 :

Обозначение части границ		Горизонтальное проложение (S), м	Описание прохождения части границ	Сведения о согласовании местоположения границ (согласовано/спорное)
от т.	до т.			
1	2	3	4	5
н68269У	н68287У	1,98	—	согласовано
н68287У	н68288У	12,66		
н68288У	н68289У	8,35		
н68289У	н68290У	8,87		
н68290У	н68291У	4,98		
н68291У	н68292У	5,31		
н68292У	н68293У	13,31		
н68293У	н68270У	24,79		
н68270У	н68269У	26,97		

3. Сведения о характеристиках уточняемого земельного участка с кадастровым номером 13:20:0112008:885 :

№ п/п	Наименование характеристики земельного участка	Значение характеристики
1	2	3

1	2	3
1.	Адрес земельного участка	—
1.1.	Сведения о местоположении земельного участка (при отсутствии адреса) в структурированном в соответствии с федеральной информационной адресной системой виде	Российская Федерация, Республика Мордовия, Теньгушевский р-н, Теньгушево с, Коммунистическая ул, д 1
1.2.	Дополнительные сведения о местоположении земельного участка	—
2.	Площадь земельного участка ± величина погрешности определения (вычисления) площади ($P \pm \Delta P$), м ²	761 ± 10,00
3.	Формула, примененная для вычисления предельной погрешности определения площади земельного участка, с подставленными значениями и итоговые (вычисленные) значения	$3,5 * 0,10 * \sqrt{(761,00)} = 10$
4.	Площадь земельного участка согласно сведениям Единого государственного реестра недвижимости (Ркад), м ²	700,00
5.	Оценка расхождения Р и Ркад ($P - P_{кад}$), м ²	61
6.	Предельный минимальный и максимальный размеры земельного участка (Рмин и Рмакс), м ²	— —
7.	Вид (виды) разрешенного использования	Для ведения личного подсобного хозяйства
7.1.	Дополнительные сведения об использовании земельного участка	—
8.	Кадастровый или иной государственный учетный номер (инвентарный) здания, сооружения, объекта незавершенного строительства, расположенного на земельном участке	13:20:0112008:2624
9.	Сведения о земельных участках (землях общего пользования, территории общего пользования), посредством которых обеспечивается доступ	—
10.	Иные сведения	—
4. Пояснения к сведениям об уточняемом земельном участке с кадастровым номером		13:20:0112008:885 :
1.	—	—

1. Сведения о характерных точках границ уточняемого земельного участка с кадастровым номером 13:20:0112008:887 :
 Система координат МСК-13, зона 1 Зона № 1

Обозначение характерных точек границ	Координаты, м				Метод определения координат	Формулы, примененные для расчета средней квадратической погрешности определения координат характерных точек границ (Mt), с подставленными в такие формулы значениями и итоговые (вычисленные) значения Mt, м	Описание закрепления точки
	содержатся в Едином государственном реестре недвижимости		определены в результате выполнения комплексных кадастровых работ				
	X	Y	X	Y			
1	2	3	4	5	6	7	8
н68313 У	—	—	458 302,63	1 132 624,50	—	—	—
н68314 У	—	—	458 310,08	1 132 636,16			
н68315 У	—	—	458 315,60	1 132 646,96			
н68318 У	—	—	458 304,70	1 132 653,09			
н68294 У	—	—	458 296,42	1 132 656,62			
н68295 У	—	—	458 292,89	1 132 649,19			
н68296 У	—	—	458 289,65	1 132 650,83			
н68297 У	—	—	458 274,59	1 132 623,36			
н68320 У	—	—	458 271,22	1 132 619,30			
н68317 У	—	—	458 289,18	1 132 605,44			
н68313 У	—	—	458 302,63	1 132 624,50			

2. Сведения о частях границ уточняемого земельного участка с кадастровым номером 13:20:0112008:887 :

Обозначение части границ		Горизонтальное проложение (S), м	Описание прохождения части границ	Сведения о согласовании местоположения границ (согласовано/спорное)
от т.	до т.			
1	2	3	4	5
н68313У	н68314У	13,84	—	согласовано
н68314У	н68315У	12,13		
н68315У	н68318У	12,51		
н68318У	н68294У	9,00		
н68294У	н68295У	8,23		
н68295У	н68296У	3,63		
н68296У	н68297У	31,33		
н68297У	н68320У	5,28		
н68320У	н68317У	22,69		
н68317У	н68313У	23,33		

3. Сведения о характеристиках уточняемого земельного участка с кадастровым номером 13:20:0112008:887 :

№ п/п	Наименование характеристики земельного участка	Значение характеристики
1	2	3
1.	Адрес земельного участка	—
1.1.	Сведения о местоположении земельного участка (при отсутствии адреса) в структурированном в соответствии с федеральной информационной адресной системой виде	Российская Федерация, Республика Мордовия, Теньгушевский р-н, Теньгушево с, Коммунистическая ул, д 16
1.2.	Дополнительные сведения о местоположении земельного участка	—
2.	Площадь земельного участка ± величина погрешности определения (вычисления) площади ($P \pm \Delta P$), м ²	1 100 ± 12,00
3.	Формула, примененная для вычисления предельной погрешности определения площади земельного участка, с подставленными значениями и итоговые (вычисленные) значения	$3,5 * 0,10 * \sqrt{(1\ 100,00)} = 12$
4.	Площадь земельного участка согласно сведениям Единого государственного реестра недвижимости (Ркад), м ²	1 100,00
5.	Оценка расхождения Р и Ркад ($P - P_{кад}$), м ²	0
6.	Предельный минимальный и максимальный размеры земельного участка (Рмин и Рмакс), м ²	— —
7.	Вид (виды) разрешенного использования	Для ведения личного подсобного хозяйства

1	2	3
7.1.	Дополнительные сведения об использовании земельного участка	—
8.	Кадастровый или иной государственный учетный номер (инвентарный) здания, сооружения, объекта незавершенного строительства, расположенного на земельном участке	—
9.	Сведения о земельных участках (землях общего пользования, территории общего пользования), посредством которых обеспечивается доступ	—
10.	Иные сведения	—

4. Пояснения к сведениям об уточняемом земельном участке с кадастровым номером 13:20:0112008:887 :

1.	—
----	---

1. Сведения о характерных точках границ уточняемого земельного участка с кадастровым номером 13:20:0112008:888 :

Система координат МСК-13, зона 1 Зона № 1

Обозначение характерных точек границ	Координаты, м				Метод определения координат	Формулы, примененные для расчета средней квадратической погрешности определения координат характерных точек границ (Mt), с подставленными в такие формулы значениями и итоговые (вычисленные) значения Mt, м	Описание закрепления точки
	содержатся в Едином государственном реестре недвижимости		определены в результате выполнения комплексных кадастровых работ				
	X	Y	X	Y			
1	2	3	4	5	6	7	8
н68313 У	—	—	458 302,63	1 132 624,50	—	—	—
н68329 У	—	—	458 292,97	1 132 610,90			
н68321 У	—	—	458 298,39	1 132 607,58			
н68882 У	—	—	458 300,39	1 132 606,77			
н68322 У	—	—	458 319,10	1 132 631,90			
н68323 У	—	—	458 329,61	1 132 626,11			

1	2	3	4	5	6	7	8
н68324 У	—	—	458 341,33	1 132 615,14	—	—	—
н68325 У	—	—	458 342,59	1 132 611,64			
н68326 У	—	—	458 357,61	1 132 627,59			
н68332 У	—	—	458 354,56	1 132 629,95			
н68333 У	—	—	458 346,49	1 132 635,70			
н68334 У	—	—	458 339,76	1 132 639,47			
н68330 У	—	—	458 335,53	1 132 640,36			
н68331 У	—	—	458 317,15	1 132 650,09			
н68315 У	—	—	458 315,60	1 132 646,96			
н68314 У	—	—	458 310,08	1 132 636,16			
н68313 У	—	—	458 302,63	1 132 624,50			

2. Сведения о частях границ уточняемого земельного участка с кадастровым номером 13:20:0112008:888 :

Обозначение части границ		Горизонтальное проложение (S), м	Описание прохождения части границ	Сведения о согласовании местоположения границ (согласовано/спорное)
от т.	до т.			
1	2	3	4	5
н68313У	н68329У	16,68	—	согласовано
н68329У	н68321У	6,36		
н68321У	н68882У	2,16		
н68882У	н68322У	31,33		
н68322У	н68323У	12,00		
н68323У	н68324У	16,05		
н68324У	н68325У	3,72		
н68325У	н68326У	21,91		
н68326У	н68332У	3,86		

1	2	3	4	5
н68332У	н68333У	9,91	—	согласовано
н68333У	н68334У	7,71		
н68334У	н68330У	4,32		
н68330У	н68331У	20,80		
н68331У	н68315У	3,49		
н68315У	н68314У	12,13		
н68314У	н68313У	13,84		

3. Сведения о характеристиках уточняемого земельного участка с кадастровым номером 13:20:0112008:888 :

№ п/п	Наименование характеристики земельного участка	Значение характеристики
1	2	3
1.	Адрес земельного участка	—
1.1.	Сведения о местоположении земельного участка (при отсутствии адреса) в структурированном в соответствии с федеральной информационной адресной системой виде	Российская Федерация, Республика Мордовия, Теньгушевский р-н, Теньгушево с, Коммунистическая ул, д 14
1.2.	Дополнительные сведения о местоположении земельного участка	—
2.	Площадь земельного участка ± величина погрешности определения (вычисления) площади ($P \pm \Delta P$), м ²	1 023 ± 11,00
3.	Формула, примененная для вычисления предельной погрешности определения площади земельного участка, с подставленными значениями и итоговые (вычисленные) значения	$3,5*0,10*\sqrt{(1\ 023,00)} = 11$
4.	Площадь земельного участка согласно сведениям Единого государственного реестра недвижимости (Ркад), м ²	1 000,00
5.	Оценка расхождения Р и Ркад ($P - P_{кад}$), м ²	23
6.	Предельный минимальный и максимальный размеры земельного участка (Рмин и Рмакс), м ²	— —
7.	Вид (виды) разрешенного использования	Для ведения личного подсобного хозяйства
7.1.	Дополнительные сведения об использовании земельного участка	—
8.	Кадастровый или иной государственный учетный номер (инвентарный) здания, сооружения, объекта незавершенного строительства, расположенного на земельном участке	13:20:0112008:3175
9.	Сведения о земельных участках (землях общего пользования, территории общего пользования), посредством которых обеспечивается доступ	—

1	2			3			
10.	Иные сведения			—			
4. Пояснения к сведениям об уточняемом земельном участке с кадастровым номером <u>13:20:0112008:888</u> :							
1.	—						
1. Сведения о характерных точках границ уточняемого земельного участка с кадастровым номером <u>13:20:0112008:890</u> :							
Система координат <u>МСК-13, зона 1</u>				Зона № <u>1</u>			
Обозначение характерных точек границ	Координаты, м				Метод определения координат	Формулы, примененные для расчета средней квадратической погрешности определения координат характерных точек границ (Mt), с подставленными в такие формулы значениями и итоговые (вычисленные) значения Mt, м	Описание закрепления точки
	содержатся в Едином государственном реестре недвижимости		определены в результате выполнения комплексных кадастровых работ				
	X	Y	X	Y			
1	2	3	4	5	6	7	8
н68371 У	—	—	458 402,28	1 132 754,90	—	—	—
н68372 У	—	—	458 411,47	1 132 764,73			
н68373 У	—	—	458 419,35	1 132 773,16			
н68360 У	—	—	458 415,84	1 132 776,53			
н68359 У	—	—	458 411,22	1 132 780,00			
н68358 У	—	—	458 400,31	1 132 789,75			
н68374 У	—	—	458 398,69	1 132 791,20			
н68375 У	—	—	458 392,28	1 132 785,70			
н68376 У	—	—	458 383,42	1 132 774,84			
н68377 У	—	—	458 391,19	1 132 767,15			

1	2	3	4	5	6	7	8
н68378 У	—	—	458 397,64	1 132 760,15	—	—	—
н68371 У	—	—	458 402,28	1 132 754,90			

Вырез 1 из 3

н9945У	—	—	458 387,36	1 132 775,31	—	0,10	Закрепление отсутствует
н9946У	—	—	458 387,56	1 132 775,31			
н9947У	—	—	458 387,56	1 132 775,51			
н9948У	—	—	458 387,36	1 132 775,51			
н9945У	—	—	458 387,36	1 132 775,31			

Вырез 2 из 3

н10005 У	—	—	458 392,25	1 132 780,71	—	0,10	Закрепление отсутствует
н10006 У	—	—	458 392,45	1 132 780,71			
н10007 У	—	—	458 392,45	1 132 780,91			
н10008 У	—	—	458 392,25	1 132 780,91			
н10005 У	—	—	458 392,25	1 132 780,71			

Вырез 3 из 3

н10273 У	—	—	458 397,14	1 132 786,22	—	0,10	Закрепление отсутствует
н10274 У	—	—	458 397,34	1 132 786,22			
н10275 У	—	—	458 397,34	1 132 786,42			
н10276 У	—	—	458 397,14	1 132 786,42			
н10273 У	—	—	458 397,14	1 132 786,22			

2. Сведения о частях границ уточняемого земельного участка с кадастровым номером 13:20:0112008:890 :

Обозначение части границ		Горизонтальное проложение (S), м	Описание прохождения части границ	Сведения о согласовании местоположения границ (согласовано/спорное)
от т.	до т.			

1	2	3	4	5
н68371У	н68372У	13,46	—	согласовано
н68372У	н68373У	11,54		
н68373У	н68360У	4,87		
н68360У	н68359У	5,78		
н68359У	н68358У	14,63		
н68358У	н68374У	2,17		
н68374У	н68375У	8,45		
н68375У	н68376У	14,02		
н68376У	н68377У	10,93		
н68377У	н68378У	9,52		
н68378У	н68371У	7,01		
Вырез 1 из 3				
н9945У	н9946У	0,20	—	согласовано
н9946У	н9947У	0,20		
н9947У	н9948У	0,20		
н9948У	н9945У	0,20		
Вырез 2 из 3				
н10005У	н10006У	0,20	—	согласовано
н10006У	н10007У	0,20		
н10007У	н10008У	0,20		
н10008У	н10005У	0,20		
Вырез 3 из 3				
н10273У	н10274У	0,20	—	согласовано
н10274У	н10275У	0,20		
н10275У	н10276У	0,20		
н10276У	н10273У	0,20		
3. Сведения о характеристиках уточняемого земельного участка с кадастровым номером <u>13:20:0112008:890</u> :				
№ п/п	Наименование характеристики земельного участка		Значение характеристики	
1	2		3	

1	2	3
1.	Адрес земельного участка	—
1.1.	Сведения о местоположении земельного участка (при отсутствии адреса) в структурированном в соответствии с федеральной информационной адресной системой виде	Российская Федерация, Республика Мордовия, Теньгушевский р-н, Теньгушево с, Коммунистическая ул, д 6
1.2.	Дополнительные сведения о местоположении земельного участка	—
2.	Площадь земельного участка ± величина погрешности определения (вычисления) площади ($P \pm \Delta P$), м ²	653 ± 9,00
3.	Формула, примененная для вычисления предельной погрешности определения площади земельного участка, с подставленными значениями и итоговые (вычисленные) значения	$3,5*0,10*\sqrt{(653,00)} = 9$
4.	Площадь земельного участка согласно сведениям Единого государственного реестра недвижимости (Ркад), м ²	1 200,00
5.	Оценка расхождения Р и Ркад ($P - P_{кад}$), м ²	547
6.	Предельный минимальный и максимальный размеры земельного участка (Рмин и Рмакс), м ²	— —
7.	Вид (виды) разрешенного использования	Для ведения личного подсобного хозяйства
7.1.	Дополнительные сведения об использовании земельного участка	—
8.	Кадастровый или иной государственный учетный номер (инвентарный) здания, сооружения, объекта незавершенного строительства, расположенного на земельном участке	13:20:0112008:1582
9.	Сведения о земельных участках (землях общего пользования, территории общего пользования), посредством которых обеспечивается доступ	—
10.	Иные сведения	—
4. Пояснения к сведениям об уточняемом земельном участке с кадастровым номером		13:20:0112008:890 :
1.		—

1. Сведения о характерных точках границ уточняемого земельного участка с кадастровым номером 13:20:0112008:889 :
 Система координат МСК-13, зона 1 Зона № 1

Обозначение характерных точек границ	Координаты, м				Метод определения координат	Формулы, примененные для расчета средней квадратической погрешности определения координат характерных точек границ (Mt), с подставленными в такие формулы значениями и итоговые (вычисленные) значения Mt, м	Описание закрепления точки
	содержатся в Едином государственном реестре недвижимости		определены в результате выполнения комплексных кадастровых работ				
	X	Y	X	Y			
1	2	3	4	5	6	7	8
н68394 У	—	—	458 361,29	1 132 743,07	—	—	—
н68395 У	—	—	458 368,82	1 132 737,76			
н68396 У	—	—	458 375,06	1 132 733,52			
н68443 У	—	—	458 377,76	1 132 731,82			
н68789 У	—	—	458 380,53	1 132 729,93			
н68398 У	—	—	458 398,16	1 132 747,76			
н68410 У	—	—	458 392,67	1 132 752,29			
н68399 У	—	—	458 391,52	1 132 753,69			
н68400 У	—	—	458 378,11	1 132 764,13			
н68401 У	—	—	458 374,71	1 132 766,10			
н68402 У	—	—	458 372,92	1 132 762,13			
н68403 У	—	—	458 374,54	1 132 761,17			

1	2	3	4	5	6	7	8
н68404 У	—	—	458 372,81	1 132 759,34	—	—	—
н68405 У	—	—	458 371,69	1 132 759,95			
н68406 У	—	—	458 368,25	1 132 755,78			
н68407 У	—	—	458 369,08	1 132 755,42			
н68408 У	—	—	458 364,30	1 132 748,90			
н68409 У	—	—	458 365,01	1 132 748,24			
н68394 У	—	—	458 361,29	1 132 743,07			

2. Сведения о частях границ уточняемого земельного участка с кадастровым номером 13:20:0112008:889 :

Обозначение части границ		Горизонтальное проложение (S), м	Описание прохождения части границ	Сведения о согласовании местоположения границ (согласовано/спорное)
от т.	до т.			
1	2	3	4	5
н68394У	н68395У	9,21	—	согласовано
н68395У	н68396У	7,54		
н68396У	н68443У	3,19		
н68443У	н68789У	3,35		
н68789У	н68398У	25,07		
н68398У	н68410У	7,12		
н68410У	н68399У	1,81		
н68399У	н68400У	16,99		
н68400У	н68401У	3,93		
н68401У	н68402У	4,35		
н68402У	н68403У	1,88		
н68403У	н68404У	2,52		
н68404У	н68405У	1,28		
н68405У	н68406У	5,41		
н68406У	н68407У	0,90		
н68407У	н68408У	8,08		

1	2	3	4	5
н68408У	н68409У	0,97	—	согласовано
н68409У	н68394У	6,37		

3. Сведения о характеристиках уточняемого земельного участка с кадастровым номером 13:20:0112008:889 :

№ п/п	Наименование характеристики земельного участка	Значение характеристики
1	2	3
1.	Адрес земельного участка	—
1.1.	Сведения о местоположении земельного участка (при отсутствии адреса) в структурированном в соответствии с федеральной информационной адресной системой виде	Российская Федерация, Республика Мордовия, Теньгушевский р-н, Теньгушево с, Коммунистическая ул, д 8
1.2.	Дополнительные сведения о местоположении земельного участка	—
2.	Площадь земельного участка ± величина погрешности определения (вычисления) площади ($P \pm \Delta P$), м ²	685 ± 9,00
3.	Формула, примененная для вычисления предельной погрешности определения площади земельного участка, с подставленными значениями и итоговые (вычисленные) значения	$3,5*0,10*\sqrt{(685,00)} = 9$
4.	Площадь земельного участка согласно сведениям Единого государственного реестра недвижимости (Ркад), м ²	1 000,00
5.	Оценка расхождения Р и Ркад ($P - P_{кад}$), м ²	315
6.	Предельный минимальный и максимальный размеры земельного участка (Рмин и Рмакс), м ²	— —
7.	Вид (виды) разрешенного использования	Для ведения личного подсобного хозяйства
7.1.	Дополнительные сведения об использовании земельного участка	—
8.	Кадастровый или иной государственный учетный номер (инвентарный) здания, сооружения, объекта незавершенного строительства, расположенного на земельном участке	13:20:0112008:1520
9.	Сведения о земельных участках (землях общего пользования, территории общего пользования), посредством которых обеспечивается доступ	—
10.	Иные сведения	—

4. Пояснения к сведениям об уточняемом земельном участке с кадастровым номером 13:20:0112008:889 :

1.	—
----	---

1. Сведения о характерных точках границ уточняемого земельного участка с кадастровым номером 13:20:0112008:834 :
 Система координат МСК-13, зона 1 Зона № 1

Обозначение характерных точек границ	Координаты, м				Метод определения координат	Формулы, примененные для расчета средней квадратической погрешности определения координат характерных точек границ (Mt), с подставленными в такие формулы значениями и итоговые (вычисленные) значения Mt, м	Описание закрепления точки
	содержатся в Едином государственном реестре недвижимости		определены в результате выполнения комплексных кадастровых работ				
	X	Y	X	Y			
1	2	3	4	5	6	7	8
н68491 У	—	—	458 609,19	1 132 895,81	—	—	—
н68499 У	—	—	458 612,95	1 132 903,00			
н68500 У	—	—	458 619,27	1 132 916,22			
н68501 У	—	—	458 615,42	1 132 917,70			
н68502 У	—	—	458 618,42	1 132 925,49			
н68503 У	—	—	458 656,64	1 132 905,81			
н68488 У	—	—	458 641,26	1 132 875,12			
н68489 У	—	—	458 622,75	1 132 886,08			
н68490 У	—	—	458 615,64	1 132 891,50			
н68491 У	—	—	458 609,19	1 132 895,81			

2. Сведения о частях границ уточняемого земельного участка с кадастровым номером 13:20:0112008:834 :

Обозначение части границ		Горизонтальное проложение (S), м	Описание прохождения части границ	Сведения о согласовании местоположения границ (согласовано/спорное)
от т.	до т.			
1	2	3	4	5

1	2	3	4	5
н68491У	н68499У	8,11	—	согласовано
н68499У	н68500У	14,65		
н68500У	н68501У	4,12		
н68501У	н68502У	8,35		
н68502У	н68503У	42,99		
н68503У	н68488У	34,33		
н68488У	н68489У	21,51		
н68489У	н68490У	8,94		
н68490У	н68491У	7,76		

3. Сведения о характеристиках уточняемого земельного участка с кадастровым номером 13:20:0112008:834 :

№ п/п	Наименование характеристики земельного участка	Значение характеристики
1	2	3
1.	Адрес земельного участка	—
1.1.	Сведения о местоположении земельного участка (при отсутствии адреса) в структурированном в соответствии с федеральной информационной адресной системой виде	Российская Федерация, Республика Мордовия, Теньгушевский р-н, Теньгушево с, Первомайская ул, д 10
1.2.	Дополнительные сведения о местоположении земельного участка	—
2.	Площадь земельного участка ± величина погрешности определения (вычисления) площади ($P \pm \Delta P$), м ²	1 282 ± 13,00
3.	Формула, примененная для вычисления предельной погрешности определения площади земельного участка, с подставленными значениями и итоговые (вычисленные) значения	$3,5 * 0,10 * \sqrt{(1\ 282,00)} = 13$
4.	Площадь земельного участка согласно сведениям Единого государственного реестра недвижимости (Ркад), м ²	1 100,00
5.	Оценка расхождения Р и Ркад ($P - P_{кад}$), м ²	182
6.	Предельный минимальный и максимальный размеры земельного участка ($P_{мин}$ и $P_{макс}$), м ²	— —
7.	Вид (виды) разрешенного использования	Для ведения личного подсобного хозяйства
7.1.	Дополнительные сведения об использовании земельного участка	—
8.	Кадастровый или иной государственный учетный номер (инвентарный) здания, сооружения, объекта незавершенного строительства, расположенного на земельном участке	13:20:0112008:1412

1	2	3
9.	Сведения о земельных участках (землях общего пользования, территории общего пользования), посредством которых обеспечивается доступ	—
10.	Иные сведения	—

4. Пояснения к сведениям об уточняемом земельном участке с кадастровым номером 13:20:0112008:834 :

1.	—
----	---

1. Сведения о характерных точках границ уточняемого земельного участка с кадастровым номером 13:20:0112008:835 :

Система координат МСК-13, зона 1 Зона № 1

Обозначение характерных точек границ	Координаты, м				Метод определения координат	Формулы, примененные для расчета средней квадратической погрешности определения координат характерных точек границ (Mt), с подставленными в такие формулы значениями и итоговые (вычисленные) значения Mt, м	Описание закрепления точки
	содержатся в Едином государственном реестре недвижимости		определены в результате выполнения комплексных кадастровых работ				
	X	Y	X	Y			
1	2	3	4	5	6	7	8
н68508 У	—	—	458 601,17	1 132 899,55	—	—	—
н68514 У	—	—	458 605,16	1 132 908,61			
н68509 У	—	—	458 611,47	1 132 927,87			
н68510 У	—	—	458 582,65	1 132 940,03			
н68511 У	—	—	458 570,30	1 132 895,14			
н68512 У	—	—	458 593,41	1 132 886,90			
н68513 У	—	—	458 599,12	1 132 900,61			
н68508 У	—	—	458 601,17	1 132 899,55			

2. Сведения о частях границ уточняемого земельного участка с кадастровым номером 13:20:0112008:835 :

Обозначение части границ		Горизонтальное проложение (S), м	Описание прохождения части границ	Сведения о согласовании местоположения границ (согласовано/спорное)
от т.	до т.			
1	2	3	4	5
н68508У	н68514У	9,90	—	согласовано
н68514У	н68509У	20,27		
н68509У	н68510У	31,28		
н68510У	н68511У	46,56		
н68511У	н68512У	24,54		
н68512У	н68513У	14,85		
н68513У	н68508У	2,31		

3. Сведения о характеристиках уточняемого земельного участка с кадастровым номером 13:20:0112008:835 :

№ п/п	Наименование характеристики земельного участка	Значение характеристики
1	2	3
1.	Адрес земельного участка	—
1.1.	Сведения о местоположении земельного участка (при отсутствии адреса) в структурированном в соответствии с федеральной информационной адресной системой виде	Российская Федерация, Республика Мордовия, Теньгушевский р-н, Теньгушево с, Первомайская ул, д 8
1.2.	Дополнительные сведения о местоположении земельного участка	—
2.	Площадь земельного участка ± величина погрешности определения (вычисления) площади ($P \pm \Delta P$), м ²	1 307 ± 13,00
3.	Формула, примененная для вычисления предельной погрешности определения площади земельного участка, с подставленными значениями и итоговые (вычисленные) значения	$3,5 * 0,10 * \sqrt{(1\ 307,00)} = 13$
4.	Площадь земельного участка согласно сведениям Единого государственного реестра недвижимости (Ркад), м ²	1 300,00
5.	Оценка расхождения Р и Ркад ($P - P_{кад}$), м ²	7
6.	Предельный минимальный и максимальный размеры земельного участка (Рмин и Рмакс), м ²	— —
7.	Вид (виды) разрешенного использования	Для ведения личного подсобного хозяйства
7.1.	Дополнительные сведения об использовании земельного участка	—

1	2	3
8.	Кадастровый или иной государственный учетный номер (инвентарный) здания, сооружения, объекта незавершенного строительства, расположенного на земельном участке	13:20:0112008:1480
9.	Сведения о земельных участках (землях общего пользования, территории общего пользования), посредством которых обеспечивается доступ	—
10.	Иные сведения	—

4. Пояснения к сведениям об уточняемом земельном участке с кадастровым номером 13:20:0112008:835 :

1.	—
----	---

1. Сведения о характерных точках границ уточняемого земельного участка с кадастровым номером 13:20:0112008:839 :
 Система координат МСК-13, зона 1 Зона № 1

Обозначение характерных точек границ	Координаты, м				Метод определения координат	Формулы, примененные для расчета средней квадратической погрешности определения координат характерных точек границ (Mt), с подставленными в такие формулы значениями и итоговые (вычисленные) значения Mt, м	Описание закрепления точки
	содержатся в Едином государственном реестре недвижимости		определены в результате выполнения комплексных кадастровых работ				
	X	Y	X	Y			
1	2	3	4	5	6	7	8
н68560 У	—	—	458 472,30	1 132 936,92	—	0,10	—
н68561 У	—	—	458 461,41	1 132 929,28			
н68590 У	—	—	458 480,78	1 132 909,61			
н68562 У	—	—	458 497,14	1 132 889,82			
н68563 У	—	—	458 503,42	1 132 884,65			
н68564 У	—	—	458 504,84	1 132 881,79			
н68565 У	—	—	458 508,87	1 132 877,90			

1	2	3	4	5	6	7	8
н68566 У	—	—	458 513,17	1 132 874,49	—	0,10	—
н68567 У	—	—	458 522,06	1 132 869,40			
н68568 У	—	—	458 526,28	1 132 876,34			
н68569 У	—	—	458 532,79	1 132 886,55			
н68570 У	—	—	458 522,00	1 132 895,10			
н68550 У	—	—	458 515,78	1 132 898,93			
н68559 У	—	—	458 511,51	1 132 901,89			
н68558 У	—	—	458 509,18	1 132 904,63			
н68557 У	—	—	458 503,56	1 132 909,34			
н68556 У	—	—	458 501,22	1 132 910,89			
н68555 У	—	—	458 488,84	1 132 921,13			
н68560 У	—	—	458 472,30	1 132 936,92			

2. Сведения о частях границ уточняемого земельного участка с кадастровым номером 13:20:0112008:839 :

Обозначение части границ		Горизонтальное проложение (S), м	Описание прохождения части границ	Сведения о согласовании местоположения границ (согласовано/спорное)
от т.	до т.			
1	2	3	4	5
н68560У	н68561У	13,30	—	согласовано
н68561У	н68590У	27,61		
н68590У	н68562У	25,68		
н68562У	н68563У	8,13		
н68563У	н68564У	3,19		
н68564У	н68565У	5,60		
н68565У	н68566У	5,49		

1	2	3	4	5
н68566У	н68567У	10,24	—	согласовано
н68567У	н68568У	8,12		
н68568У	н68569У	12,11		
н68569У	н68570У	13,77		
н68570У	н68550У	7,30		
н68550У	н68559У	5,20		
н68559У	н68558У	3,60		
н68558У	н68557У	7,33		
н68557У	н68556У	2,81		
н68556У	н68555У	16,07		
н68555У	н68560У	22,87		

3. Сведения о характеристиках уточняемого земельного участка с кадастровым номером 13:20:0112008:839 :

№ п/п	Наименование характеристики земельного участка	Значение характеристики
1	2	3
1.	Адрес земельного участка	—
1.1.	Сведения о местоположении земельного участка (при отсутствии адреса) в структурированном в соответствии с федеральной информационной адресной системой виде	Российская Федерация, Республика Мордовия, Теньгушевский р-н, Теньгушево с, Первомайская ул, д 1
1.2.	Дополнительные сведения о местоположении земельного участка	—
2.	Площадь земельного участка ± величина погрешности определения (вычисления) площади ($P \pm \Delta P$), м ²	1 394 ± 13,00
3.	Формула, примененная для вычисления предельной погрешности определения площади земельного участка, с подставленными значениями и итоговые (вычисленные) значения	$3,5*0,10*\sqrt{(1\ 394,00)} = 13$
4.	Площадь земельного участка согласно сведениям Единого государственного реестра недвижимости (Ркад), м ²	1 200,00
5.	Оценка расхождения Р и Ркад ($P - P_{кад}$), м ²	194
6.	Предельный минимальный и максимальный размеры земельного участка ($P_{мин}$ и $P_{макс}$), м ²	— —
7.	Вид (виды) разрешенного использования	Для ведения личного подсобного хозяйства
7.1.	Дополнительные сведения об использовании земельного участка	—

1	2	3
8.	Кадастровый или иной государственный учетный номер (инвентарный) здания, сооружения, объекта незавершенного строительства, расположенного на земельном участке	13:20:0112008:1493
9.	Сведения о земельных участках (землях общего пользования, территории общего пользования), посредством которых обеспечивается доступ	—
10.	Иные сведения	—

4. Пояснения к сведениям об уточняемом земельном участке с кадастровым номером 13:20:0112008:839 :

1.	—
----	---

1. Сведения о характерных точках границ уточняемого земельного участка с кадастровым номером 13:20:0112008:840 :

Система координат МСК-13, зона 1 Зона № 1

Обозначение характерных точек границ	Координаты, м				Метод определения координат	Формулы, примененные для расчета средней квадратической погрешности определения координат характерных точек границ (Mt), с подставленными в такие формулы значениями и итоговые (вычисленные) значения Mt, м	Описание закрепления точки
	содержатся в Едином государственном реестре недвижимости		определены в результате выполнения комплексных кадастровых работ				
	X	Y	X	Y			
1	2	3	4	5	6	7	8
н68579 У	—	—	458 515,09	1 132 858,60	—	0,10	—
н68585 У	—	—	458 518,91	1 132 862,75			
н68567 У	—	—	458 522,06	1 132 869,40			
н68566 У	—	—	458 513,17	1 132 874,49			
н68565 У	—	—	458 508,87	1 132 877,90			
н68564 У	—	—	458 504,84	1 132 881,79			
н68563 У	—	—	458 503,42	1 132 884,65			

1	2	3	4	5	6	7	8
н68562 У	—	—	458 497,14	1 132 889,82		0,10	
н68590 У	—	—	458 480,78	1 132 909,61			
н68561 У	—	—	458 461,41	1 132 929,28			
н68586 У	—	—	458 454,60	1 132 936,35			
н68587 У	—	—	458 445,19	1 132 928,05			
н68598 У	—	—	458 450,28	1 132 922,52		—	
н68581 У	—	—	458 477,46	1 132 894,82		0,10	
н68582 У	—	—	458 488,92	1 132 881,07			
н68584 У	—	—	458 491,48	1 132 878,63			
н68583 У	—	—	458 498,39	1 132 871,10			
н68579 У	—	—	458 515,09	1 132 858,60			

2. Сведения о частях границ уточняемого земельного участка с кадастровым номером 13:20:0112008:840 :

Обозначение части границ		Горизонтальное проложение (S), м	Описание прохождения части границ	Сведения о согласовании местоположения границ (согласовано/спорное)
от т.	до т.			
1	2	3	4	5
н68579У	н68585У	5,64	—	согласовано
н68585У	н68567У	7,36		
н68567У	н68566У	10,24		
н68566У	н68565У	5,49		
н68565У	н68564У	5,60		
н68564У	н68563У	3,19		
н68563У	н68562У	8,13		
н68562У	н68590У	25,68		
н68590У	н68561У	27,61		

1	2	3	4	5
н68561У	н68586У	9,82	—	согласовано
н68586У	н68587У	12,55		
н68587У	н68598У	7,52		
н68598У	н68581У	38,81		
н68581У	н68582У	17,90		
н68582У	н68584У	3,54		
н68584У	н68583У	10,22		
н68583У	н68579У	20,86		

3. Сведения о характеристиках уточняемого земельного участка с кадастровым номером 13:20:0112008:840 :

№ п/п	Наименование характеристики земельного участка	Значение характеристики
1	2	3
1.	Адрес земельного участка	—
1.1.	Сведения о местоположении земельного участка (при отсутствии адреса) в структурированном в соответствии с федеральной информационной адресной системой виде	Российская Федерация, Республика Мордовия, Теньгушевский р-н, Теньгушево с, Первомайская ул, д 3
1.2.	Дополнительные сведения о местоположении земельного участка	—
2.	Площадь земельного участка ± величина погрешности определения (вычисления) площади ($P \pm \Delta P$), м ²	1 205 ± 12,00
3.	Формула, примененная для вычисления предельной погрешности определения площади земельного участка, с подставленными значениями и итоговые (вычисленные) значения	$3,5*0,10*\sqrt{(1\ 205,00)} = 12$
4.	Площадь земельного участка согласно сведениям Единого государственного реестра недвижимости (Ркад), м ²	1 200,00
5.	Оценка расхождения Р и Ркад ($P - P_{кад}$), м ²	5
6.	Предельный минимальный и максимальный размеры земельного участка (Рмин и Рмакс), м ²	— —
7.	Вид (виды) разрешенного использования	Для ведения личного подсобного хозяйства
7.1.	Дополнительные сведения об использовании земельного участка	—
8.	Кадастровый или иной государственный учетный номер (инвентарный) здания, сооружения, объекта незавершенного строительства, расположенного на земельном участке	13:20:0112008:1408

1	2	3
9.	Сведения о земельных участках (землях общего пользования, территории общего пользования), посредством которых обеспечивается доступ	—
10.	Иные сведения	—

4. Пояснения к сведениям об уточняемом земельном участке с кадастровым номером 13:20:0112008:840 :

1.	—
----	---

1. Сведения о характерных точках границ уточняемого земельного участка с кадастровым номером 13:20:0112008:898 :
Система координат МСК-13, зона 1 Зона № 1

Обозначение характерных точек границ	Координаты, м				Метод определения координат	Формулы, примененные для расчета средней квадратической погрешности определения координат характерных точек границ (Mt), с подставленными в такие формулы значениями и итоговые (вычисленные) значения Mt, м	Описание закрепления точки
	содержатся в Едином государственном реестре недвижимости		определены в результате выполнения комплексных кадастровых работ				
	X	Y	X	Y			
1	2	3	4	5	6	7	8
н67827 У	—	—	458 132,51	1 132 884,84	—	—	—
н67829 У	—	—	458 131,26	1 132 909,93			
н67830 У	—	—	458 107,76	1 132 910,24			
н67831 У	—	—	458 099,22	1 132 910,24			
н67832 У	—	—	458 090,08	1 132 909,18			
н67833 У	—	—	458 081,28	1 132 908,13			
н67834 У	—	—	458 083,22	1 132 892,82			
68597	—	—	458 078,80	1 132 891,92			
н67835 У	—	—	458 065,85	1 132 891,25			

1	2	3	4	5	6	7	8
н67836 У	—	—	458 067,79	1 132 875,37	—	—	—
н67837 У	—	—	458 084,32	1 132 877,29			
н67843 У	—	—	458 101,98	1 132 880,15			
н67827 У	—	—	458 132,51	1 132 884,84			
Вырез 1 из 5							
н6789У	—	—	458 100,10	1 132 897,55	—	0,10	Закрепление отсутствует
н6790У	—	—	458 100,10	1 132 897,35			
н6791У	—	—	458 100,30	1 132 897,35			
н6792У	—	—	458 100,30	1 132 897,55			
н6789У	—	—	458 100,10	1 132 897,55			
Вырез 2 из 5							
н6793У	—	—	458 100,77	1 132 891,56	—	0,10	Закрепление отсутствует
н6794У	—	—	458 100,77	1 132 891,36			
н6795У	—	—	458 100,97	1 132 891,36			
н6796У	—	—	458 100,97	1 132 891,56			
н6793У	—	—	458 100,77	1 132 891,56			
Вырез 3 из 5							
н6941У	—	—	458 098,50	1 132 909,71	—	0,10	Закрепление отсутствует
н6942У	—	—	458 098,50	1 132 909,51			
н6943У	—	—	458 098,70	1 132 909,51			
н6944У	—	—	458 098,70	1 132 909,71			
н6941У	—	—	458 098,50	1 132 909,71			
Вырез 4 из 5							
н6945У	—	—	458 099,34	1 132 903,68	—	0,10	Закрепление отсутствует
н6946У	—	—	458 099,34	1 132 903,48			
н6947У	—	—	458 099,54	1 132 903,48			
н6948У	—	—	458 099,54	1 132 903,68			
н6945У	—	—	458 099,34	1 132 903,68			
Вырез 5 из 5							
н7021У	—	—	458 101,49	1 132 885,57	—	0,10	Закрепление отсутствует

1	2	3	4	5	6	7	8
н7022У	—	—	458 101,49	1 132 885,37	—	0,10	Закрепление отсутствует
н7023У	—	—	458 101,69	1 132 885,37			
н7024У	—	—	458 101,69	1 132 885,57			
н7021У	—	—	458 101,49	1 132 885,57			

2. Сведения о частях границ уточняемого земельного участка с кадастровым номером 13:20:0112008:898 :

Обозначение части границ		Горизонтальное проложение (S), м	Описание прохождения части границ	Сведения о согласовании местоположения границ (согласовано/спорное)
от т.	до т.			
1	2	3	4	5
н67827У	н67829У	25,12	—	согласовано
н67829У	н67830У	23,50		
н67830У	н67831У	8,54		
н67831У	н67832У	9,20		
н67832У	н67833У	8,86		
н67833У	н67834У	15,43		
н67834У	68597	4,51		
68597	н67835У	12,97		
н67835У	н67836У	16,00		
н67836У	н67837У	16,64		
н67837У	н67843У	17,89		
н67843У	н67827У	30,89		
Вырез 1 из 5				
н6789У	н6790У	0,20	—	согласовано
н6790У	н6791У	0,20		
н6791У	н6792У	0,20		
н6792У	н6789У	0,20		
Вырез 2 из 5				
н6793У	н6794У	0,20	—	согласовано
н6794У	н6795У	0,20		
н6795У	н6796У	0,20		
н6796У	н6793У	0,20		
Вырез 3 из 5				
н6941У	н6942У	0,20	—	согласовано
н6942У	н6943У	0,20		
н6943У	н6944У	0,20		

1	2	3	4	5
н6944У	н6941У	0,20	—	согласовано
Вырез 4 из 5				
н6945У	н6946У	0,20	—	согласовано
н6946У	н6947У	0,20		
н6947У	н6948У	0,20		
н6948У	н6945У	0,20		
Вырез 5 из 5				
н7021У	н7022У	0,20	—	согласовано
н7022У	н7023У	0,20		
н7023У	н7024У	0,20		
н7024У	н7021У	0,20		

3. Сведения о характеристиках уточняемого земельного участка с кадастровым номером 13:20:0112008:898 :

№ п/п	Наименование характеристики земельного участка	Значение характеристики
1	2	3
1.	Адрес земельного участка	—
1.1.	Сведения о местоположении земельного участка (при отсутствии адреса) в структурированном в соответствии с федеральной информационной адресной системой виде	Российская Федерация, Республика Мордовия, Теньгушевский р-н, Теньгушевское с/п, Теньгушево с, Заречная 2-я ул, д 16/1
1.2.	Дополнительные сведения о местоположении земельного участка	—
2.	Площадь земельного участка ± величина погрешности определения (вычисления) площади ($P \pm \Delta P$), м ²	1 676 ± 14,00
3.	Формула, примененная для вычисления предельной погрешности определения площади земельного участка, с подставленными значениями и итоговые (вычисленные) значения	$3,5*0,10*\sqrt{(1\ 676,00)} = 14$
4.	Площадь земельного участка согласно сведениям Единого государственного реестра недвижимости (Ркад), м ²	1 500,00
5.	Оценка расхождения Р и Ркад ($P - P_{кад}$), м ²	176
6.	Предельный минимальный и максимальный размеры земельного участка (Рмин и Рмакс), м ²	— —
7.	Вид (виды) разрешенного использования	Для ведения личного подсобного хозяйства
7.1.	Дополнительные сведения об использовании земельного участка	—

1	2	3
8.	Кадастровый или иной государственный учетный номер (инвентарный) здания, сооружения, объекта незавершенного строительства, расположенного на земельном участке	—
9.	Сведения о земельных участках (землях общего пользования, территории общего пользования), посредством которых обеспечивается доступ	—
10.	Иные сведения	—

4. Пояснения к сведениям об уточняемом земельном участке с кадастровым номером 13:20:0112008:898 :

1.	—
----	---

1. Сведения о характерных точках границ уточняемого земельного участка с кадастровым номером 13:20:0112008:841 :

Система координат МСК-13, зона 1 Зона № 1

Обозначение характерных точек границ	Координаты, м				Метод определения координат	Формулы, примененные для расчета средней квадратической погрешности определения координат характерных точек границ (Mt), с подставленными в такие формулы значениями и итоговые (вычисленные) значения Mt, м	Описание закрепления точки
	содержатся в Едином государственном реестре недвижимости		определены в результате выполнения комплексных кадастровых работ				
	X	Y	X	Y			
1	2	3	4	5	6	7	8
н68581 У	—	—	458 477,46	1 132 894,82	—	0,10	—
н68598 У	—	—	458 450,28	1 132 922,52			
н68621 У	—	—	458 441,93	1 132 913,76			
н68599 У	—	—	458 465,03	1 132 887,35			
н68600 У	—	—	458 466,17	1 132 881,99			
н68601 У	—	—	458 468,31	1 132 876,67			
н68602 У	—	—	458 469,10	1 132 873,90			

1	2	3	4	5	6	7	8
н68603 у	—	—	458 469,28	1 132 870,58	—	—	—
н68604 у	—	—	458 467,18	1 132 863,08			
н68605 у	—	—	458 467,11	1 132 857,84			
н68606 у	—	—	458 471,23	1 132 845,35			
н68607 у	—	—	458 479,71	1 132 843,35			
н68608 у	—	—	458 490,67	1 132 836,34			
н68609 у	—	—	458 495,23	1 132 832,27			
н68610 у	—	—	458 499,47	1 132 827,08			
н68611 у	—	—	458 502,85	1 132 830,31			
н68612 у	—	—	458 506,17	1 132 833,48			
н68613 у	—	—	458 508,53	1 132 830,28			
н68614 у	—	—	458 513,81	1 132 825,43			
н68615 у	—	—	458 518,91	1 132 830,98			
н68616 у	—	—	458 512,85	1 132 837,21			
н68617 у	—	—	458 510,72	1 132 839,03			
н68618 у	—	—	458 517,66	1 132 847,51			
н68619 у	—	—	458 513,62	1 132 851,29			

1	2	3	4	5	6	7	8
н68620 У	—	—	458 516,39	1 132 855,45	—	—	—
н68579 У	—	—	458 515,09	1 132 858,60			
н68583 У	—	—	458 498,39	1 132 871,10			
н68584 У	—	—	458 491,48	1 132 878,63			
н68582 У	—	—	458 488,92	1 132 881,07			
н68581 У	—	—	458 477,46	1 132 894,82			

2. Сведения о частях границ уточняемого земельного участка с кадастровым номером 13:20:0112008:841 :

Обозначение части границ		Горизонтальное проложение (S), м	Описание прохождения части границ	Сведения о согласовании местоположения границ (согласовано/спорное)
от т.	до т.			
1	2	3	4	5
н68581У	н68598У	38,81	—	СОГЛАСОВАНО
н68598У	н68621У	12,10		
н68621У	н68599У	35,09		
н68599У	н68600У	5,48		
н68600У	н68601У	5,73		
н68601У	н68602У	2,88		
н68602У	н68603У	3,32		
н68603У	н68604У	7,79		
н68604У	н68605У	5,24		
н68605У	н68606У	13,15		
н68606У	н68607У	8,71		
н68607У	н68608У	13,01		
н68608У	н68609У	6,11		
н68609У	н68610У	6,70		
н68610У	н68611У	4,68		
н68611У	н68612У	4,59		
н68612У	н68613У	3,98		
н68613У	н68614У	7,17		

1	2	3	4	5
н68614У	н68615У	7,54	—	согласовано
н68615У	н68616У	8,69		
н68616У	н68617У	2,80		
н68617У	н68618У	10,96		
н68618У	н68619У	5,53		
н68619У	н68620У	5,00		
н68620У	н68579У	3,41		
н68579У	н68583У	20,86		
н68583У	н68584У	10,22		
н68584У	н68582У	3,54		
н68582У	н68581У	17,90		

3. Сведения о характеристиках уточняемого земельного участка с кадастровым номером 13:20:0112008:841 :

№ п/п	Наименование характеристики земельного участка	Значение характеристики
1	2	3
1.	Адрес земельного участка	—
1.1.	Сведения о местоположении земельного участка (при отсутствии адреса) в структурированном в соответствии с федеральной информационной адресной системой виде	Российская Федерация, Республика Мордовия, Теньгушевский р-н, Теньгушево с, Первомайская ул, д 5
1.2.	Дополнительные сведения о местоположении земельного участка	—
2.	Площадь земельного участка ± величина погрешности определения (вычисления) площади ($P \pm \Delta P$), м ²	2 472 ± 17,00
3.	Формула, примененная для вычисления предельной погрешности определения площади земельного участка, с подставленными значениями и итоговые (вычисленные) значения	$3,5*0,10*\sqrt{(2\ 472,00)} = 17$
4.	Площадь земельного участка согласно сведениям Единого государственного реестра недвижимости (Ркад), м ²	2 405,00
5.	Оценка расхождения Р и Ркад ($P - P_{кад}$), м ²	67
6.	Предельный минимальный и максимальный размеры земельного участка ($P_{мин}$ и $P_{макс}$), м ²	— —
7.	Вид (виды) разрешенного использования	Для ведения личного подсобного хозяйства
7.1.	Дополнительные сведения об использовании земельного участка	—

1	2	3
8.	Кадастровый или иной государственный учетный номер (инвентарный) здания, сооружения, объекта незавершенного строительства, расположенного на земельном участке	13:20:0112008:1497
9.	Сведения о земельных участках (землях общего пользования, территории общего пользования), посредством которых обеспечивается доступ	—
10.	Иные сведения	—

4. Пояснения к сведениям об уточняемом земельном участке с кадастровым номером 13:20:0112008:841 :

1.	—
----	---

1. Сведения о характерных точках границ уточняемого земельного участка с кадастровым номером 13:20:0112008:842 :

Система координат МСК-13, зона 1 Зона № 1

Обозначение характерных точек границ	Координаты, м				Метод определения координат	Формулы, примененные для расчета средней квадратической погрешности определения координат характерных точек границ (Mt), с подставленными в такие формулы значениями и итоговые (вычисленные) значения Mt, м	Описание закрепления точки
	содержатся в Едином государственном реестре недвижимости		определены в результате выполнения комплексных кадастровых работ				
	X	Y	X	Y			
1	2	3	4	5	6	7	8
11739	—	—	458 566,43	1 132 886,67	—	0,10	Долговременный межевой знак
н68642 У	—	—	458 557,81	1 132 888,84		—	—
н68643 У	—	—	458 551,58	1 132 890,71			
н68644 У	—	—	458 541,97	1 132 893,34			
н68645 У	—	—	458 535,86	1 132 882,18			
н68646 У	—	—	458 537,96	1 132 879,25			
н68656 У	—	—	458 536,09	1 132 874,90			

1	2	3	4	5	6	7	8		
н68657 У	—	—	458 535,09	1 132 875,28	—	—	—		
н68647 У	—	—	458 534,42	1 132 873,17					
н68648 У	—	—	458 532,92	1 132 873,85					
н68649 У	—	—	458 529,48	1 132 864,80					
н68650 У	—	—	458 531,73	1 132 864,00					
н68651 У	—	—	458 531,42	1 132 863,39					
н68652 У	—	—	458 532,19	1 132 863,00					
н68653 У	—	—	458 529,85	1 132 857,88					
н68654 У	—	—	458 526,40	1 132 850,49					
н68655 У	—	—	458 526,40	1 132 845,41					
11742	—	—	458 531,42	1 132 843,57				0,10	Долговременный межевой знак
11741	—	—	458 542,37	1 132 839,54					
н68636 У	—	—	458 551,38	1 132 855,80				—	—
н68635 У	—	—	458 557,20	1 132 865,58					
н68634 У	—	—	458 559,86	1 132 870,76					
н68633 У	—	—	458 561,91	1 132 875,90					
11739	—	—	458 566,43	1 132 886,67	0,10	Долговременный межевой знак			

2. Сведения о частях границ уточняемого земельного участка с кадастровым номером 13:20:0112008:842 **:**

Обозначение части границ		Горизонтальное проложение (S), м	Описание прохождения части границ	Сведения о согласовании местоположения границ (согласовано/спорное)
от т.	до т.			
1	2	3	4	5
11739	н68642У	8,89	—	согласовано
н68642У	н68643У	6,50		
н68643У	н68644У	9,96		
н68644У	н68645У	12,72		
н68645У	н68646У	3,60		
н68646У	н68656У	4,73		
н68656У	н68657У	1,07		
н68657У	н68647У	2,21		
н68647У	н68648У	1,65		
н68648У	н68649У	9,68		
н68649У	н68650У	2,39		
н68650У	н68651У	0,68		
н68651У	н68652У	0,86		
н68652У	н68653У	5,63		
н68653У	н68654У	8,16		
н68654У	н68655У	5,08		
н68655У	11742	5,35		
11742	11741	11,67		
11741	н68636У	18,59		
н68636У	н68635У	11,38		
н68635У	н68634У	5,82		
н68634У	н68633У	5,53		
н68633У	11739	11,68		

3. Сведения о характеристиках уточняемого земельного участка с кадастровым номером 13:20:0112008:842 **:**

№ п/п	Наименование характеристики земельного участка	Значение характеристики
1	2	3

1	2	3
1.	Адрес земельного участка	—
1.1.	Сведения о местоположении земельного участка (при отсутствии адреса) в структурированном в соответствии с федеральной информационной адресной системой виде	431210, Российская Федерация, Республика Мордовия, Теньгушевский р-н, Теньгушево с, Первомайская ул, д 7 б
1.2.	Дополнительные сведения о местоположении земельного участка	—
2.	Площадь земельного участка ± величина погрешности определения (вычисления) площади ($P \pm \Delta P$), м ²	1 179 ± 12,00
3.	Формула, примененная для вычисления предельной погрешности определения площади земельного участка, с подставленными значениями и итоговые (вычисленные) значения	$3,5*0,10*\sqrt{(1\ 179,00)} = 12$
4.	Площадь земельного участка согласно сведениям Единого государственного реестра недвижимости (Ркад), м ²	900,00
5.	Оценка расхождения Р и Ркад ($P - P_{кад}$), м ²	279
6.	Предельный минимальный и максимальный размеры земельного участка (Рмин и Рмакс), м ²	— —
7.	Вид (виды) разрешенного использования	Для ведения личного подсобного хозяйства
7.1.	Дополнительные сведения об использовании земельного участка	—
8.	Кадастровый или иной государственный учетный номер (инвентарный) здания, сооружения, объекта незавершенного строительства, расположенного на земельном участке	13:20:0112008:1797
9.	Сведения о земельных участках (землях общего пользования, территории общего пользования), посредством которых обеспечивается доступ	—
10.	Иные сведения	—
4. Пояснения к сведениям об уточняемом земельном участке с кадастровым номером		13:20:0112008:842 :
1.	—	—

1. Сведения о характерных точках границ уточняемого земельного участка с кадастровым номером 13:20:0112008:1241 :
 Система координат МСК-13, зона 1 Зона № 1

Обозначение характерных точек границ	Координаты, м				Метод определения координат	Формулы, примененные для расчета средней квадратической погрешности определения координат характерных точек границ (Mt), с подставленными в такие формулы значениями и итоговые (вычисленные) значения Mt, м	Описание закрепления точки
	содержатся в Едином государственном реестре недвижимости		определены в результате выполнения комплексных кадастровых работ				
	X	Y	X	Y			
1	2	3	4	5	6	7	8
н68705 У	—	—	458 469,11	1 132 829,36	—	—	—
н68708 У	—	—	458 468,99	1 132 824,29			
н68709 У	—	—	458 460,54	1 132 812,70			
н68710 У	—	—	458 457,67	1 132 808,16			
н68711 У	—	—	458 455,58	1 132 804,98			
н68712 У	—	—	458 449,04	1 132 797,21			
н68713 У	—	—	458 452,43	1 132 794,54			
н68714 У	—	—	458 450,31	1 132 791,52			
н68715 У	—	—	458 461,95	1 132 780,65			
н68716 У	—	—	458 463,60	1 132 782,14			
н68691 У	—	—	458 464,33	1 132 781,51			
н68690 У	—	—	458 474,56	1 132 794,08			

1	2	3	4	5	6	7	8
н68689 У	—	—	458 475,79	1 132 795,77			
н68679 У	—	—	458 476,84	1 132 796,63			
н68678 У	—	—	458 482,61	1 132 804,52			
н68677 У	—	—	458 482,20	1 132 806,29			
н68676 У	—	—	458 480,90	1 132 809,97			
н68675 У	—	—	458 477,54	1 132 819,49			
н68674 У	—	—	458 477,54	1 132 836,08			
н68607 У	—	—	458 479,71	1 132 843,35			
н68606 У	—	—	458 471,23	1 132 845,35			
н68707 У	—	—	458 467,98	1 132 840,23			
н68705 У	—	—	458 469,11	1 132 829,36			
Вырез 1 из 2							
н10857 У	—	—	458 458,49	1 132 786,35		0,10	-
н10858 У	—	—	458 458,34	1 132 786,48			
н10859 У	—	—	458 458,21	1 132 786,33			
н10860 У	—	—	458 458,36	1 132 786,20			
н10857 У	—	—	458 458,49	1 132 786,35			
Вырез 2 из 2							

1	2	3	4	5	6	7	8
н10873 У	—	—	458 454,28	1 132 790,00		0,10	
н10874 У	—	—	458 454,42	1 132 790,14			
н10875 У	—	—	458 454,28	1 132 790,28			
н10876 У	—	—	458 454,14	1 132 790,14			
н10873 У	—	—	458 454,28	1 132 790,00			

2. Сведения о частях границ уточняемого земельного участка с кадастровым номером 13:20:0112008:1241 :

Обозначение части границ		Горизонтальное проложение (S), м	Описание прохождения части границ	Сведения о согласовании местоположения границ (согласовано/спорное)
от т.	до т.			
1	2	3	4	5
н68705У	н68708У	5,07	—	согласовано
н68708У	н68709У	14,34		
н68709У	н68710У	5,37		
н68710У	н68711У	3,81		
н68711У	н68712У	10,16		
н68712У	н68713У	4,32		
н68713У	н68714У	3,69		
н68714У	н68715У	15,93		
н68715У	н68716У	2,22		
н68716У	н68691У	0,96		
н68691У	н68690У	16,21		
н68690У	н68689У	2,09		
н68689У	н68679У	1,36		
н68679У	н68678У	9,77		
н68678У	н68677У	1,82		
н68677У	н68676У	3,90		
н68676У	н68675У	10,10		
н68675У	н68674У	16,59		
н68674У	н68607У	7,59		
н68607У	н68606У	8,71		

1	2	3	4	5
н68606У	н68707У	6,06	—	согласовано
н68707У	н68705У	10,93		
Вырез 1 из 2				
н10857У	н10858У	0,20	—	согласовано
н10858У	н10859У	0,20		
н10859У	н10860У	0,20		
н10860У	н10857У	0,20		
Вырез 2 из 2				
н10873У	н10874У	0,20	—	согласовано
н10874У	н10875У	0,20		
н10875У	н10876У	0,20		
н10876У	н10873У	0,20		

3. Сведения о характеристиках уточняемого земельного участка с кадастровым номером 13:20:0112008:1241 :

№ п/п	Наименование характеристики земельного участка	Значение характеристики
1	2	3
1.	Адрес земельного участка	—
1.1.	Сведения о местоположении земельного участка (при отсутствии адреса) в структурированном в соответствии с федеральной информационной адресной системой виде	431210, Российская Федерация, Республика Мордовия, Теньгушевский р-н, Теньгушево с, Первомайская ул, д 13
1.2.	Дополнительные сведения о местоположении земельного участка	—
2.	Площадь земельного участка ± величина погрешности определения (вычисления) площади ($P \pm \Delta P$), м ²	999 ± 11,00
3.	Формула, примененная для вычисления предельной погрешности определения площади земельного участка, с подставленными значениями и итоговые (вычисленные) значения	$3,5 * 0,10 * \sqrt{(999,00)} = 11$
4.	Площадь земельного участка согласно сведениям Единого государственного реестра недвижимости (Ркад), м ²	800,00
5.	Оценка расхождения Р и Ркад ($P - P_{кад}$), м ²	199
6.	Предельный минимальный и максимальный размеры земельного участка (Рмин и Рмакс), м ²	— —
7.	Вид (виды) разрешенного использования	Для ведения личного подсобного хозяйства
7.1.	Дополнительные сведения об использовании земельного участка	—

1	2	3
8.	Кадастровый или иной государственный учетный номер (инвентарный) здания, сооружения, объекта незавершенного строительства, расположенного на земельном участке	—
9.	Сведения о земельных участках (землях общего пользования, территории общего пользования), посредством которых обеспечивается доступ	—
10.	Иные сведения	—

4. Пояснения к сведениям об уточняемом земельном участке с кадастровым номером 13:20:0112008:1241 :

1.	—
----	---

1. Сведения о характерных точках границ уточняемого земельного участка с кадастровым номером 13:20:0112008:846 :

Система координат МСК-13, зона 1 Зона № 1

Обозначение характерных точек границ	Координаты, м				Метод определения координат	Формулы, примененные для расчета средней квадратической погрешности определения координат характерных точек границ (Mt), с подставленными в такие формулы значениями и итоговые (вычисленные) значения Mt, м	Описание закрепления точки
	содержатся в Едином государственном реестре недвижимости		определены в результате выполнения комплексных кадастровых работ				
	X	Y	X	Y			
1	2	3	4	5	6	7	8
н68335 У	—	—	458 436,43	1 132 806,82	—	—	—
н68727 У	—	—	458 441,20	1 132 802,48			
н68728 У	—	—	458 439,36	1 132 800,11			
н68729 У	—	—	458 446,25	1 132 794,32			
н68712 У	—	—	458 449,04	1 132 797,21			
н68711 У	—	—	458 455,58	1 132 804,98			
н68709 У	—	—	458 460,54	1 132 812,70			

1	2	3	4	5	6	7	8
н68708 У	—	—	458 468,99	1 132 824,29	—	—	—
н68705 У	—	—	458 469,11	1 132 829,36			
н68730 У	—	—	458 468,44	1 132 836,04			
н68731 У	—	—	458 452,32	1 132 834,67			
н68338 У	—	—	458 453,08	1 132 829,92			
н68337 У	—	—	458 450,39	1 132 825,31			
н68336 У	—	—	458 445,05	1 132 816,15			
н68335 У	—	—	458 436,43	1 132 806,82			

2. Сведения о частях границ уточняемого земельного участка с кадастровым номером 13:20:0112008:846 :

Обозначение части границ		Горизонтальное проложение (S), м	Описание прохождения части границ	Сведения о согласовании местоположения границ (согласовано/спорное)
от т.	до т.			
1	2	3	4	5
н68335У	н68727У	6,45	—	согласовано
н68727У	н68728У	3,00		
н68728У	н68729У	9,00		
н68729У	н68712У	4,02		
н68712У	н68711У	10,16		
н68711У	н68709У	9,18		
н68709У	н68708У	14,34		
н68708У	н68705У	5,07		
н68705У	н68730У	6,71		
н68730У	н68731У	16,18		
н68731У	н68338У	4,81		
н68338У	н68337У	5,34		
н68337У	н68336У	10,60		
н68336У	н68335У	12,70		

3. Сведения о характеристиках уточняемого земельного участка с кадастровым номером 13:20:0112008:846 :

№ п/п	Наименование характеристики земельного участка	Значение характеристики
1	2	3
1.	Адрес земельного участка	—
1.1.	Сведения о местоположении земельного участка (при отсутствии адреса) в структурированном в соответствии с федеральной информационной адресной системой виде	Российская Федерация, Республика Мордовия, Теньгушевский р-н, Теньгушево с, Первомайская ул, д 15
1.2.	Дополнительные сведения о местоположении земельного участка	—
2.	Площадь земельного участка ± величина погрешности определения (вычисления) площади ($P \pm \Delta P$), м ²	652 ± 9,00
3.	Формула, примененная для вычисления предельной погрешности определения площади земельного участка, с подставленными значениями и итоговые (вычисленные) значения	$3,5 * 0,10 * \sqrt{(652,00)} = 9$
4.	Площадь земельного участка согласно сведениям Единого государственного реестра недвижимости (Ркад), м ²	500,00
5.	Оценка расхождения P и Ркад ($P - P_{кад}$), м ²	152
6.	Предельный минимальный и максимальный размеры земельного участка (Pмин и Pмакс), м ²	— —
7.	Вид (виды) разрешенного использования	Для ведения личного подсобного хозяйства
7.1.	Дополнительные сведения об использовании земельного участка	—
8.	Кадастровый или иной государственный учетный номер (инвентарный) здания, сооружения, объекта незавершенного строительства, расположенного на земельном участке	13:20:0112008:1610
9.	Сведения о земельных участках (землях общего пользования, территории общего пользования), посредством которых обеспечивается доступ	—
10.	Иные сведения	—

4. Пояснения к сведениям об уточняемом земельном участке с кадастровым номером 13:20:0112008:846 :

1.	—
----	---

1. Сведения о характерных точках границ уточняемого земельного участка с кадастровым номером 13:20:0112008:848 :
 Система координат МСК-13, зона 1 Зона № 1

Обозначение характерных точек границ	Координаты, м				Метод определения координат	Формулы, примененные для расчета средней квадратической погрешности определения координат характерных точек границ (Mt), с подставленными в такие формулы значениями и итоговые (вычисленные) значения Mt, м	Описание закрепления точки
	содержатся в Едином государственном реестре недвижимости		определены в результате выполнения комплексных кадастровых работ				
	X	Y	X	Y			
1	2	3	4	5	6	7	8
н68758 У	—	—	458 429,37	1 132 738,99	—	—	—
н68757 У	—	—	458 442,36	1 132 752,13			
н68745 У	—	—	458 434,13	1 132 760,31			
н68744 У	—	—	458 421,48	1 132 771,57			
н68373 У	—	—	458 419,35	1 132 773,16			
н68371 У	—	—	458 402,28	1 132 754,90			
н68762 У	—	—	458 408,70	1 132 748,64			
н68763 У	—	—	458 409,12	1 132 749,26			
н68764 У	—	—	458 412,03	1 132 746,91			
н68765 У	—	—	458 412,95	1 132 748,05			
68766	—	—	458 426,25	1 132 735,45			
н68758 У	—	—	458 429,37	1 132 738,99			

1	2	3	4	5	6	7	8
н9949У	—	—	458 420,81	1 132 745,10	—	0,10	Закрепление отсутствует
н9950У	—	—	458 421,01	1 132 745,10			
н9951У	—	—	458 421,01	1 132 745,30			
н9952У	—	—	458 420,81	1 132 745,30			
н9949У	—	—	458 420,81	1 132 745,10			

Вырез 2 из 3

н10277 У	—	—	458 424,33	1 132 741,74	—	0,10	Закрепление отсутствует
н10278 У	—	—	458 424,53	1 132 741,74			
н10279 У	—	—	458 424,53	1 132 741,94			
н10280 У	—	—	458 424,33	1 132 741,94			
н10277 У	—	—	458 424,33	1 132 741,74			

Вырез 3 из 3

н10337 У	—	—	458 415,62	1 132 749,87	—	0,10	Закрепление отсутствует
н10338 У	—	—	458 415,82	1 132 749,87			
н10339 У	—	—	458 415,82	1 132 750,07			
н10340 У	—	—	458 415,62	1 132 750,07			
н10337 У	—	—	458 415,62	1 132 749,87			

2. Сведения о частях границ уточняемого земельного участка с кадастровым номером 13:20:0112008:848 :

Обозначение части границ		Горизонтальное проложение (S), м	Описание прохождения части границ	Сведения о согласовании местоположения границ (согласовано/спорное)
от т.	до т.			
1	2	3	4	5
н68758У	н68757У	18,48	—	согласовано
н68757У	н68745У	11,60		
н68745У	н68744У	16,94		

1	2	3	4	5
н68744У	н68373У	2,66	—	согласовано
н68373У	н68371У	25,00		
н68371У	н68762У	8,97		
н68762У	н68763У	0,75		
н68763У	н68764У	3,74		
н68764У	н68765У	1,46		
н68765У	68766	18,32		
68766	н68758У	4,72		

Вырез 1 из 3

н9949У	н9950У	0,20	—	согласовано
н9950У	н9951У	0,20		
н9951У	н9952У	0,20		
н9952У	н9949У	0,20		

Вырез 2 из 3

н10277У	н10278У	0,20	—	согласовано
н10278У	н10279У	0,20		
н10279У	н10280У	0,20		
н10280У	н10277У	0,20		

Вырез 3 из 3

н10337У	н10338У	0,20	—	согласовано
н10338У	н10339У	0,20		
н10339У	н10340У	0,20		
н10340У	н10337У	0,20		

3. Сведения о характеристиках уточняемого земельного участка с кадастровым номером 13:20:0112008:848 :

№ п/п	Наименование характеристики земельного участка	Значение характеристики
1	2	3
1.	Адрес земельного участка	—
1.1.	Сведения о местоположении земельного участка (при отсутствии адреса) в структурированном в соответствии с федеральной информационной адресной системой виде	Российская Федерация, Республика Мордовия, Теньгушевский р-н, Теньгушево с, Первомайская ул, д 21
1.2.	Дополнительные сведения о местоположении земельного участка	—
2.	Площадь земельного участка ± величина погрешности определения (вычисления) площади ($P \pm \Delta P$), м ²	744 ± 10,00

1	2	3
3.	Формула, примененная для вычисления предельной погрешности определения площади земельного участка, с подставленными значениями и итоговые (вычисленные) значения	$3,5*0,10*\sqrt{(744,00)} = 10$
4.	Площадь земельного участка согласно сведениям Единого государственного реестра недвижимости (Ркад), м ²	700,00
5.	Оценка расхождения Р и Ркад (Р - Ркад), м ²	44
6.	Предельный минимальный и максимальный размеры земельного участка (Рмин и Рмакс), м ²	— —
7.	Вид (виды) разрешенного использования	Для ведения личного подсобного хозяйства
7.1.	Дополнительные сведения об использовании земельного участка	—
8.	Кадастровый или иной государственный учетный номер (инвентарный) здания, сооружения, объекта незавершенного строительства, расположенного на земельном участке	13:20:0112008:1413
9.	Сведения о земельных участках (землях общего пользования, территории общего пользования), посредством которых обеспечивается доступ	—
10.	Иные сведения	—

4. Пояснения к сведениям об уточняемом земельном участке с кадастровым номером 13:20:0112008:848 :

1.	—
----	---

1. Сведения о характерных точках границ уточняемого земельного участка с кадастровым номером 13:20:0112008:851 :
Система координат МСК-13, зона 1 Зона № 1

Обозначение характерных точек границ	Координаты, м				Метод определения координат	Формулы, примененные для расчета средней квадратической погрешности определения координат характерных точек границ (Mt), с подставленными в такие формулы значениями и итоговые (вычисленные) значения Mt, м	Описание закрепления точки
	содержатся в Едином государственном реестре недвижимости		определены в результате выполнения комплексных кадастровых работ				
	X	Y	X	Y			
1	2	3	4	5	6	7	8
н68421 У	—	—	458 373,59	1 132 691,02	—	—	—

1	2	3	4	5	6	7	8
н68426 у	—	—	458 374,50	1 132 689,92	—	—	—
н68427 у	—	—	458 380,13	1 132 685,71			
н68428 у	—	—	458 384,70	1 132 681,65			
н68429 у	—	—	458 388,94	1 132 678,52			
н68430 у	—	—	458 390,14	1 132 679,58			
н68431 у	—	—	458 395,07	1 132 675,21			
н68432 у	—	—	458 402,00	1 132 668,68			
н68433 у	—	—	458 421,50	1 132 689,41			
н68792 у	—	—	458 417,31	1 132 693,89			
н68434 у	—	—	458 403,55	1 132 705,20			
н68435 у	—	—	458 398,17	1 132 710,13			
н68436 у	—	—	458 400,26	1 132 715,08			
н68437 у	—	—	458 394,95	1 132 719,39			
н68789 у	—	—	458 380,53	1 132 729,93			
н68443 у	—	—	458 377,76	1 132 731,82			
н68441 у	—	—	458 372,16	1 132 723,27			
н68424 у	—	—	458 388,14	1 132 711,51			

1	2	3	4	5	6	7	8
н68421 У	—	—	458 373,59	1 132 691,02	—	—	—
Вырез 1 из 4							
н10397 У	—	—	458 416,35	1 132 687,36	—	0,10	Закрепление отсутствует
н10398 У	—	—	458 416,55	1 132 687,36			
н10399 У	—	—	458 416,55	1 132 687,56			
н10400 У	—	—	458 416,35	1 132 687,56			
н10397 У	—	—	458 416,35	1 132 687,36			
Вырез 2 из 4							
н10545 У	—	—	458 403,54	1 132 673,95	—	0,10	Закрепление отсутствует
н10546 У	—	—	458 403,74	1 132 673,95			
н10547 У	—	—	458 403,74	1 132 674,15			
н10548 У	—	—	458 403,54	1 132 674,15			
н10545 У	—	—	458 403,54	1 132 673,95			
Вырез 3 из 4							
н10621 У	—	—	458 411,74	1 132 682,57	—	0,10	Закрепление отсутствует
н10622 У	—	—	458 411,94	1 132 682,57			
н10623 У	—	—	458 411,94	1 132 682,77			
н10624 У	—	—	458 411,74	1 132 682,77			
н10621 У	—	—	458 411,74	1 132 682,57			

1	2	3	4	5	6	7	8
Вырез 4 из 4							
н10661 У	—	—	458 407,64	1 132 678,39	—	0,10	Закрепление отсутствует
н10662 У	—	—	458 407,84	1 132 678,39			
н10663 У	—	—	458 407,84	1 132 678,59			
н10664 У	—	—	458 407,64	1 132 678,59			
н10661 У	—	—	458 407,64	1 132 678,39			

2. Сведения о частях границ уточняемого земельного участка с кадастровым номером 13:20:0112008:851 :

Обозначение части границ		Горизонтальное проложение (S), м	Описание прохождения части границ	Сведения о согласовании местоположения границ (согласовано/спорное)
от т.	до т.			
1	2	3	4	5
н68421У	н68426У	1,43	—	согласовано
н68426У	н68427У	7,03		
н68427У	н68428У	6,11		
н68428У	н68429У	5,27		
н68429У	н68430У	1,60		
н68430У	н68431У	6,59		
н68431У	н68432У	9,52		
н68432У	н68433У	28,46		
н68433У	н68792У	6,13		
н68792У	н68434У	17,81		
н68434У	н68435У	7,30		
н68435У	н68436У	5,37		
н68436У	н68437У	6,84		
н68437У	н68789У	17,86		
н68789У	н68443У	3,35		
н68443У	н68441У	10,22		
н68441У	н68424У	19,84		
н68424У	н68421У	25,13		

Вырез 1 из 4

1	2	3	4	5
н10397У	н10398У	0,20	—	согласовано
н10398У	н10399У	0,20		
н10399У	н10400У	0,20		
н10400У	н10397У	0,20		
Вырез 2 из 4				
н10545У	н10546У	0,20	—	согласовано
н10546У	н10547У	0,20		
н10547У	н10548У	0,20		
н10548У	н10545У	0,20		
Вырез 3 из 4				
н10621У	н10622У	0,20	—	согласовано
н10622У	н10623У	0,20		
н10623У	н10624У	0,20		
н10624У	н10621У	0,20		
Вырез 4 из 4				
н10661У	н10662У	0,20	—	согласовано
н10662У	н10663У	0,20		
н10663У	н10664У	0,20		
н10664У	н10661У	0,20		

3. Сведения о характеристиках уточняемого земельного участка с кадастровым номером 13:20:0112008:851 :

№ п/п	Наименование характеристики земельного участка	Значение характеристики
1	2	3
1.	Адрес земельного участка	—
1.1.	Сведения о местоположении земельного участка (при отсутствии адреса) в структурированном в соответствии с федеральной информационной адресной системой виде	Российская Федерация, Республика Мордовия, Теньгушевский р-н, Теньгушевское с/п, Теньгушево с, Первомайская ул, д 27
1.2.	Дополнительные сведения о местоположении земельного участка	—
2.	Площадь земельного участка ± величина погрешности определения (вычисления) площади ($P \pm \Delta P$), м ²	1 377 ± 13,00
3.	Формула, примененная для вычисления предельной погрешности определения площади земельного участка, с подставленными значениями и итоговые (вычисленные) значения	$3,5*0,10*\sqrt{(1\ 377,00)} = 13$

1	2	3
4.	Площадь земельного участка согласно сведениям Единого государственного реестра недвижимости (Ркад), м ²	1 500,00
5.	Оценка расхождения Р и Ркад (Р - Ркад), м ²	123
6.	Предельный минимальный и максимальный размеры земельного участка (Рмин и Рмакс), м ²	— —
7.	Вид (виды) разрешенного использования	Для ведения личного подсобного хозяйства
7.1.	Дополнительные сведения об использовании земельного участка	—
8.	Кадастровый или иной государственный учетный номер (инвентарный) здания, сооружения, объекта незавершенного строительства, расположенного на земельном участке	13:20:0112008:1481
9.	Сведения о земельных участках (землях общего пользования, территории общего пользования), посредством которых обеспечивается доступ	—
10.	Иные сведения	—

4. Пояснения к сведениям об уточняемом земельном участке с кадастровым номером 13:20:0112008:851 :

1.	—
----	---

1. Сведения о характерных точках границ уточняемого земельного участка с кадастровым номером 13:20:0112008:852 :
Система координат МСК-13, зона 1 Зона № 1

Обозначение характерных точек границ	Координаты, м				Метод определения координат	Формулы, примененные для расчета средней квадратической погрешности определения координат характерных точек границ (Mt), с подставленными в такие формулы значениями и итоговые (вычисленные) значения Mt, м	Описание закрепления точки
	содержатся в Едином государственном реестре недвижимости		определены в результате выполнения комплексных кадастровых работ				
	X	Y	X	Y			
1	2	3	4	5	6	7	8
н68813 У	—	—	458 400,00	1 132 670,44	—	—	—
н68431 У	—	—	458 395,07	1 132 675,21			
н68430 У	—	—	458 390,14	1 132 679,58			

1	2	3	4	5	6	7	8
н68429 У	—	—	458 388,94	1 132 678,52	—	—	—
н68428 У	—	—	458 384,70	1 132 681,65			
н68814 У	—	—	458 368,39	1 132 662,24			
н68815 У	—	—	458 379,30	1 132 651,60			
н68816 У	—	—	458 384,55	1 132 656,55			
н68826 У	—	—	458 385,30	1 132 655,74			
68827	—	—	458 393,27	1 132 665,04			
н68828 У	—	—	458 395,05	1 132 663,61			
н68829 У	—	—	458 397,41	1 132 666,31			
н68830 У	—	—	458 396,58	1 132 666,99			
н68813 У	—	—	458 400,00	1 132 670,44			

2. Сведения о частях границ уточняемого земельного участка с кадастровым номером 13:20:0112008:852 :

Обозначение части границ		Горизонтальное проложение (S), м	Описание прохождения части границ	Сведения о согласовании местоположения границ (согласовано/спорное)
от т.	до т.			
1	2	3	4	5
н68813У	н68431У	6,86	—	согласовано
н68431У	н68430У	6,59		
н68430У	н68429У	1,60		
н68429У	н68428У	5,27		
н68428У	н68814У	25,35		
н68814У	н68815У	15,24		
н68815У	н68816У	7,22		
н68816У	н68826У	1,10		
н68826У	68827	12,25		

1	2	3	4	5
68827	н68828У	2,28	—	согласовано
н68828У	н68829У	3,59		
н68829У	н68830У	1,07		
н68830У	н68813У	4,86		

3. Сведения о характеристиках уточняемого земельного участка с кадастровым номером 13:20:0112008:852 :

№ п/п	Наименование характеристики земельного участка	Значение характеристики
1	2	3
1.	Адрес земельного участка	—
1.1.	Сведения о местоположении земельного участка (при отсутствии адреса) в структурированном в соответствии с федеральной информационной адресной системой виде	Российская Федерация, Республика Мордовия, Теньгушевский р-н, Теньгушево с, Первомайская ул, д 29
1.2.	Дополнительные сведения о местоположении земельного участка	—
2.	Площадь земельного участка ± величина погрешности определения (вычисления) площади ($P \pm \Delta P$), м ²	473 ± 8,00
3.	Формула, примененная для вычисления предельной погрешности определения площади земельного участка, с подставленными значениями и итоговые (вычисленные) значения	$3,5 * 0,10 * \sqrt{(473,00)} = 8$
4.	Площадь земельного участка согласно сведениям Единого государственного реестра недвижимости (Ркад), м ²	400,00
5.	Оценка расхождения Р и Ркад ($P - P_{кад}$), м ²	73
6.	Предельный минимальный и максимальный размеры земельного участка (Рмин и Рмакс), м ²	— —
7.	Вид (виды) разрешенного использования	Для ведения личного подсобного хозяйства
7.1.	Дополнительные сведения об использовании земельного участка	—
8.	Кадастровый или иной государственный учетный номер (инвентарный) здания, сооружения, объекта незавершенного строительства, расположенного на земельном участке	13:20:0112008:1357
9.	Сведения о земельных участках (землях общего пользования, территории общего пользования), посредством которых обеспечивается доступ	—
10.	Иные сведения	—

4. Пояснения к сведениям об уточняемом земельном участке с кадастровым номером 13:20:0112008:852 :

1.	—
----	---

1. Сведения о характерных точках границ уточняемого земельного участка с кадастровым номером 13:20:0112008:853 :
 Система координат МСК-13, зона 1 Зона № 1

Обозначение характерных точек границ	Координаты, м				Метод определения координат	Формулы, примененные для расчета средней квадратической погрешности определения координат характерных точек границ (Mt), с подставленными в такие формулы значениями и итоговые (вычисленные) значения Mt, м	Описание закрепления точки
	содержатся в Едином государственном реестре недвижимости		определены в результате выполнения комплексных кадастровых работ				
	X	Y	X	Y			
1	2	3	4	5	6	7	8
н68866У	—	—	458 367,84	1 132 640,27	—	—	—
н68815У	—	—	458 379,30	1 132 651,60			
н68814У	—	—	458 368,39	1 132 662,24			
н68818У	—	—	458 362,20	1 132 665,97			
н68867У	—	—	458 355,12	1 132 650,79			
н68866У	—	—	458 367,84	1 132 640,27			

2. Сведения о частях границ уточняемого земельного участка с кадастровым номером 13:20:0112008:853 :

Обозначение части границ		Горизонтальное проложение (S), м	Описание прохождения части границ	Сведения о согласовании местоположения границ (согласовано/спорное)
от т.	до т.			
1	2	3	4	5
н68866У	н68815У	16,12	—	согласовано
н68815У	н68814У	15,24		
н68814У	н68818У	7,23		
н68818У	н68867У	16,75		
н68867У	н68866У	16,51		

3. Сведения о характеристиках уточняемого земельного участка с кадастровым номером 13:20:0112008:853 :

№ п/п	Наименование характеристики земельного участка	Значение характеристики
-------	--	-------------------------

1	2	3
1.	Адрес земельного участка	—
1.1.	Сведения о местоположении земельного участка (при отсутствии адреса) в структурированном в соответствии с федеральной информационной адресной системой виде	Российская Федерация, Республика Мордовия, Теньгушевский р-н, Теньгушево с, Первомайская ул, д 31
1.2.	Дополнительные сведения о местоположении земельного участка	—
2.	Площадь земельного участка ± величина погрешности определения (вычисления) площади ($P \pm \Delta P$), м ²	326 ± 6,00
3.	Формула, примененная для вычисления предельной погрешности определения площади земельного участка, с подставленными значениями и итоговые (вычисленные) значения	$3,5 * 0,10 * \sqrt{(326,00)} = 6$
4.	Площадь земельного участка согласно сведениям Единого государственного реестра недвижимости (Ркад), м ²	300,00
5.	Оценка расхождения Р и Ркад ($P - P_{кад}$), м ²	26
6.	Предельный минимальный и максимальный размеры земельного участка (Рмин и Рмакс), м ²	— —
7.	Вид (виды) разрешенного использования	Для ведения личного подсобного хозяйства
7.1.	Дополнительные сведения об использовании земельного участка	—
8.	Кадастровый или иной государственный учетный номер (инвентарный) здания, сооружения, объекта незавершенного строительства, расположенного на земельном участке	—
9.	Сведения о земельных участках (землях общего пользования, территории общего пользования), посредством которых обеспечивается доступ	—
10.	Иные сведения	—
4. Пояснения к сведениям об уточняемом земельном участке с кадастровым номером		13:20:0112008:853 :
1.	—	—

1. Сведения о характерных точках границ уточняемого земельного участка с кадастровым номером 13:20:0112008:828 :
 Система координат МСК-13, зона 1 Зона № 1

Обозначение характерных точек границ	Координаты, м				Метод определения координат	Формулы, примененные для расчета средней квадратической погрешности определения координат характерных точек границ (Mt), с подставленными в такие формулы значениями и итоговые (вычисленные) значения Mt, м	Описание закрепления точки
	содержатся в Едином государственном реестре недвижимости		определены в результате выполнения комплексных кадастровых работ				
	X	Y	X	Y			
1	2	3	4	5	6	7	8
н68909 У	—	—	458 513,05	1 132 731,18	—	—	—
н68910 У	—	—	458 495,95	1 132 746,79			
н68911 У	—	—	458 496,29	1 132 747,17			
н68912 У	—	—	458 492,96	1 132 750,15			
н68913 У	—	—	458 500,90	1 132 758,16			
н68919 У	—	—	458 501,72	1 132 757,35			
н68920 У	—	—	458 506,78	1 132 762,52			
н68918 У	—	—	458 504,76	1 132 764,48			
н68915 У	—	—	458 507,17	1 132 766,96			
н68916 У	—	—	458 509,70	1 132 764,48			
н68917 У	—	—	458 528,05	1 132 746,38			
н68909 У	—	—	458 513,05	1 132 731,18			

2. Сведения о частях границ уточняемого земельного участка с кадастровым номером 13:20:0112008:828 :

Обозначение части границ		Горизонтальное проложение (S), м	Описание прохождения части границ	Сведения о согласовании местоположения границ (согласовано/спорное)
от т.	до т.			
1	2	3	4	5
н68909У	н68910У	23,15	—	согласовано
н68910У	н68911У	0,51		
н68911У	н68912У	4,47		
н68912У	н68913У	11,28		
н68913У	н68919У	1,15		
н68919У	н68920У	7,23		
н68920У	н68918У	2,81		
н68918У	н68915У	3,46		
н68915У	н68916У	3,54		
н68916У	н68917У	25,77		
н68917У	н68909У	21,36		

3. Сведения о характеристиках уточняемого земельного участка с кадастровым номером 13:20:0112008:828 :

№ п/п	Наименование характеристики земельного участка	Значение характеристики
1	2	3
1.	Адрес земельного участка	—
1.1.	Сведения о местоположении земельного участка (при отсутствии адреса) в структурированном в соответствии с федеральной информационной адресной системой виде	Российская Федерация, Республика Мордовия, Теньгушевский р-н, Теньгушево с, Первомайская ул, д 24
1.2.	Дополнительные сведения о местоположении земельного участка	—
2.	Площадь земельного участка ± величина погрешности определения (вычисления) площади ($P \pm \Delta P$), м ²	600 ± 9,00
3.	Формула, примененная для вычисления предельной погрешности определения площади земельного участка, с подставленными значениями и итоговые (вычисленные) значения	$3,5 * 0,10 * \sqrt{(600,00)} = 9$
4.	Площадь земельного участка согласно сведениям Единого государственного реестра недвижимости (Ркад), м ²	400,00
5.	Оценка расхождения Р и Ркад ($P - P_{кад}$), м ²	200
6.	Предельный минимальный и максимальный размеры земельного участка ($P_{мин}$ и $P_{макс}$), м ²	— —

1	2	3
7.	Вид (виды) разрешенного использования	Для ведения личного подсобного хозяйства
7.1.	Дополнительные сведения об использовании земельного участка	—
8.	Кадастровый или иной государственный учетный номер (инвентарный) здания, сооружения, объекта незавершенного строительства, расположенного на земельном участке	13:20:0112008:1416
9.	Сведения о земельных участках (землях общего пользования, территории общего пользования), посредством которых обеспечивается доступ	—
10.	Иные сведения	—

4. Пояснения к сведениям об уточняемом земельном участке с кадастровым номером 13:20:0112008:828 :

1.	—
----	---

1. Сведения о характерных точках границ уточняемого земельного участка с кадастровым номером 13:20:0112008:2411 :
 Система координат МСК-13, зона 1 Зона № 1

Обозначение характерных точек границ	Координаты, м				Метод определения координат	Формулы, примененные для расчета средней квадратической погрешности определения координат характерных точек границ (Mt), с подставленными в такие формулы значениями и итоговые (вычисленные) значения Mt, м	Описание закрепления точки
	содержатся в Едином государственном реестре недвижимости		определены в результате выполнения комплексных кадастровых работ				
	X	Y	X	Y			
1	2	3	4	5	6	7	8
н68917 У	—	—	458 528,05	1 132 746,38	—	—	—
н68921 У	—	—	458 541,45	1 132 763,51			
н68922 У	—	—	458 530,41	1 132 773,54			
н68923 У	—	—	458 528,39	1 132 771,59			
н68924 У	—	—	458 523,40	1 132 776,24			
н68925 У	—	—	458 517,68	1 132 770,10			

1	2	3	4	5	6	7	8
н68926 У	—	—	458 516,36	1 132 771,33	—	—	—
н68916 У	—	—	458 509,70	1 132 764,48			
н68917 У	—	—	458 528,05	1 132 746,38			

2. Сведения о частях границ уточняемого земельного участка с кадастровым номером 13:20:0112008:2411 :

Обозначение части границ		Горизонтальное проложение (S), м	Описание прохождения части границ	Сведения о согласовании местоположения границ (согласовано/спорное)
от т.	до т.			
1	2	3	4	5
н68917У	н68921У	21,75	—	согласовано
н68921У	н68922У	14,92		
н68922У	н68923У	2,81		
н68923У	н68924У	6,82		
н68924У	н68925У	8,39		
н68925У	н68926У	1,80		
н68926У	н68916У	9,55		
н68916У	н68917У	25,77		

3. Сведения о характеристиках уточняемого земельного участка с кадастровым номером 13:20:0112008:2411 :

№ п/п	Наименование характеристики земельного участка	Значение характеристики
1	2	3
1.	Адрес земельного участка	—
1.1.	Сведения о местоположении земельного участка (при отсутствии адреса) в структурированном в соответствии с федеральной информационной адресной системой виде	431210, Российская Федерация, Республика Мордовия, Теньгушевский р-н, Теньгушевское с/п, Теньгушево с, Первомайская ул, д 22
1.2.	Дополнительные сведения о местоположении земельного участка	—
2.	Площадь земельного участка ± величина погрешности определения (вычисления) площади ($P \pm \Delta P$), м ²	483 ± 8,00
3.	Формула, примененная для вычисления предельной погрешности определения площади земельного участка, с подставленными значениями и итоговые (вычисленные) значения	$3,5*0,10*\sqrt{(483,00)} = 8$

1	2	3
4.	Площадь земельного участка согласно сведениям Единого государственного реестра недвижимости (Ркад), м ²	400,00
5.	Оценка расхождения Р и Ркад (Р - Ркад), м ²	83
6.	Предельный минимальный и максимальный размеры земельного участка (Рмин и Рмакс), м ²	— —
7.	Вид (виды) разрешенного использования	Для ведения личного подсобного хозяйства
7.1.	Дополнительные сведения об использовании земельного участка	—
8.	Кадастровый или иной государственный учетный номер (инвентарный) здания, сооружения, объекта незавершенного строительства, расположенного на земельном участке	—
9.	Сведения о земельных участках (землях общего пользования, территории общего пользования), посредством которых обеспечивается доступ	—
10.	Иные сведения	—

4. Пояснения к сведениям об уточняемом земельном участке с кадастровым номером 13:20:0112008:2411 :

1.	—
----	---

1. Сведения о характерных точках границ уточняемого земельного участка с кадастровым номером 13:20:0112008:826 :
Система координат МСК-13, зона 1 Зона № 1

Обозначение характерных точек границ	Координаты, м				Метод определения координат	Формулы, примененные для расчета средней квадратической погрешности определения координат характерных точек границ (Mt), с подставленными в такие формулы значениями и итоговые (вычисленные) значения Mt, м	Описание закрепления точки
	содержатся в Едином государственном реестре недвижимости		определены в результате выполнения комплексных кадастровых работ				
	X	Y	X	Y			
1	2	3	4	5	6	7	8
н68945 У	—	—	458 472,48	1 132 692,31	—	—	—
н68939 У	—	—	458 489,13	1 132 708,62			
н68938 У	—	—	458 472,85	1 132 723,28			

1	2	3	4	5	6	7	8
н68948 У	—	—	458 466,86	1 132 716,97	—	—	—
н68949 У	—	—	458 464,27	1 132 719,77			
н68950 У	—	—	458 454,20	1 132 709,68			
н68945 У	—	—	458 472,48	1 132 692,31			

2. Сведения о частях границ уточняемого земельного участка с кадастровым номером 13:20:0112008:826 :

Обозначение части границ		Горизонтальное проложение (S), м	Описание прохождения части границ	Сведения о согласовании местоположения границ (согласовано/спорное)
от т.	до т.			
1	2	3	4	5
н68945У	н68939У	23,31	—	согласовано
н68939У	н68938У	21,91		
н68938У	н68948У	8,70		
н68948У	н68949У	3,81		
н68949У	н68950У	14,26		
н68950У	н68945У	25,22		

3. Сведения о характеристиках уточняемого земельного участка с кадастровым номером 13:20:0112008:826 :

№ п/п	Наименование характеристики земельного участка	Значение характеристики
1	2	3
1.	Адрес земельного участка	—
1.1.	Сведения о местоположении земельного участка (при отсутствии адреса) в структурированном в соответствии с федеральной информационной адресной системой виде	Российская Федерация, Республика Мордовия, Теньгушевский р-н, Теньгушево с, Первомайская ул, д 28
1.2.	Дополнительные сведения о местоположении земельного участка	—
2.	Площадь земельного участка ± величина погрешности определения (вычисления) площади ($P \pm \Delta P$), м ²	550 ± 8,00
3.	Формула, примененная для вычисления предельной погрешности определения площади земельного участка, с подставленными значениями и итоговые (вычисленные) значения	$3,5*0,10*\sqrt{(550,00)} = 8$

1	2	3
4.	Площадь земельного участка согласно сведениям Единого государственного реестра недвижимости (Ркад), м ²	600,00
5.	Оценка расхождения Р и Ркад (Р - Ркад), м ²	50
6.	Предельный минимальный и максимальный размеры земельного участка (Рмин и Рмакс), м ²	— —
7.	Вид (виды) разрешенного использования	Для ведения личного подсобного хозяйства
7.1.	Дополнительные сведения об использовании земельного участка	—
8.	Кадастровый или иной государственный учетный номер (инвентарный) здания, сооружения, объекта незавершенного строительства, расположенного на земельном участке	13:20:0112008:1468
9.	Сведения о земельных участках (землях общего пользования, территории общего пользования), посредством которых обеспечивается доступ	—
10.	Иные сведения	—

4. Пояснения к сведениям об уточняемом земельном участке с кадастровым номером 13:20:0112008:826 :

1.	—
----	---

1. Сведения о характерных точках границ уточняемого земельного участка с кадастровым номером 13:20:0112008:824 :
Система координат МСК-13, зона 1 Зона № 1

Обозначение характерных точек границ	Координаты, м				Метод определения координат	Формулы, примененные для расчета средней квадратической погрешности определения координат характерных точек границ (Mt), с подставленными в такие формулы значениями и итоговые (вычисленные) значения Mt, м	Описание закрепления точки
	содержатся в Едином государственном реестре недвижимости		определены в результате выполнения комплексных кадастровых работ				
	X	Y	X	Y			
1	2	3	4	5	6	7	8
н68975 У	—	—	458 437,01	1 132 633,13	—	—	—
н68976 У	—	—	458 423,41	1 132 646,87			
н68977 У	—	—	458 409,86	1 132 660,50			

1	2	3	4	5	6	7	8
н68979 У	—	—	458 398,90	1 132 648,81	—	—	—
н68980 У	—	—	458 395,57	1 132 645,35			
н68981 У	—	—	458 405,64	1 132 635,46			
н68982 У	—	—	458 409,99	1 132 631,19			
н68983 У	—	—	458 413,32	1 132 628,02			
н68984 У	—	—	458 419,26	1 132 621,23			
н68985 У	—	—	458 418,59	1 132 620,62			
н68986 У	—	—	458 422,20	1 132 617,29			
н68987 У	—	—	458 424,65	1 132 619,69			
н68988 У	—	—	458 427,00	1 132 622,46			
н68989 У	—	—	458 426,57	1 132 622,79			
н68975 У	—	—	458 437,01	1 132 633,13			
Вырез 1 из 2							
н10549 У	—	—	458 412,60	1 132 655,67	—	0,10	Закрепление отсутствует
н10550 У	—	—	458 412,80	1 132 655,67			
н10551 У	—	—	458 412,80	1 132 655,87			
н10552 У	—	—	458 412,60	1 132 655,87			
н10549 У	—	—	458 412,60	1 132 655,67			

1	2	3	4	5	6	7	8
Вырез 2 из 2							
н10557 У	—	—	458 416,01	1 132 650,63	—	0,10	Закрепление отсутствует
н10558 У	—	—	458 416,21	1 132 650,63			
н10559 У	—	—	458 416,21	1 132 650,83			
н10560 У	—	—	458 416,01	1 132 650,83			
н10557 У	—	—	458 416,01	1 132 650,63			

2. Сведения о частях границ уточняемого земельного участка с кадастровым номером 13:20:0112008:824 :

Обозначение части границ		Горизонтальное проложение (S), м	Описание прохождения части границ	Сведения о согласовании местоположения границ (согласовано/спорное)
от т.	до т.			
1	2	3	4	5
н68975У	н68976У	19,33	—	согласовано
н68976У	н68977У	19,22		
н68977У	н68979У	16,02		
н68979У	н68980У	4,80		
н68980У	н68981У	14,11		
н68981У	н68982У	6,10		
н68982У	н68983У	4,60		
н68983У	н68984У	9,02		
н68984У	н68985У	0,91		
н68985У	н68986У	4,91		
н68986У	н68987У	3,43		
н68987У	н68988У	3,63		
н68988У	н68989У	0,54		
н68989У	н68975У	14,69		

Вырез 1 из 2

н10549У	н10550У	0,20	—	согласовано
н10550У	н10551У	0,20		
н10551У	н10552У	0,20		
н10552У	н10549У	0,20		

1	2	3	4	5
Вырез 2 из 2				
н10557У	н10558У	0,20	—	согласовано
н10558У	н10559У	0,20		
н10559У	н10560У	0,20		
н10560У	н10557У	0,20		

3. Сведения о характеристиках уточняемого земельного участка с кадастровым номером 13:20:0112008:824 :

№ п/п	Наименование характеристики земельного участка	Значение характеристики
1	2	3
1.	Адрес земельного участка	—
1.1.	Сведения о местоположении земельного участка (при отсутствии адреса) в структурированном в соответствии с федеральной информационной адресной системой виде	Российская Федерация, Республика Мордовия, Теньгушевский р-н, Теньгушево с, Первомайская ул, д 34
1.2.	Дополнительные сведения о местоположении земельного участка	—
2.	Площадь земельного участка ± величина погрешности определения (вычисления) площади ($P \pm \Delta P$), м ²	799 ± 10,00
3.	Формула, примененная для вычисления предельной погрешности определения площади земельного участка, с подставленными значениями и итоговые (вычисленные) значения	$3,5 * 0,10 * \sqrt{(799,00)} = 10$
4.	Площадь земельного участка согласно сведениям Единого государственного реестра недвижимости (Ркад), м ²	600,00
5.	Оценка расхождения Р и Ркад ($P - P_{кад}$), м ²	199
6.	Предельный минимальный и максимальный размеры земельного участка (Рмин и Рмакс), м ²	— —
7.	Вид (виды) разрешенного использования	Для ведения личного подсобного хозяйства
7.1.	Дополнительные сведения об использовании земельного участка	—
8.	Кадастровый или иной государственный учетный номер (инвентарный) здания, сооружения, объекта незавершенного строительства, расположенного на земельном участке	13:20:0112008:1508
9.	Сведения о земельных участках (землях общего пользования, территории общего пользования), посредством которых обеспечивается доступ	—
10.	Иные сведения	—

4. Пояснения к сведениям об уточняемом земельном участке с кадастровым номером 13:20:0112008:824 :

1.									
1. Сведения о характерных точках границ уточняемого земельного участка с кадастровым номером					13:20:0112008:822		:		
Система координат			МСК-13, зона 1		Зона № 1				
Обозначение характерных точек границ	Координаты, м				Метод определения координат	Формулы, примененные для расчета средней квадратической погрешности определения координат характерных точек границ (Mt), с подставленными в такие формулы значениями и итоговые (вычисленные) значения Mt, м	Описание закрепления точки		
	содержатся в Едином государственном реестре недвижимости		определены в результате выполнения комплексных кадастровых работ						
	X	Y	X	Y					
1	2	3	4	5	6	7	8		
н69011 У	—	—	458 391,29	1 132 580,25	—	—	—		
н69012 У	—	—	458 401,89	1 132 591,26					
н69013 У	—	—	458 382,65	1 132 611,29					
н69014 У	—	—	458 380,60	1 132 611,29					
н69015 У	—	—	458 369,72	1 132 621,17					
н69016 У	—	—	458 367,64	1 132 618,88					
н69017 У	—	—	458 369,84	1 132 616,89					
н69018 У	—	—	458 358,59	1 132 604,34					
н69019 У	—	—	458 366,38	1 132 597,02					
н69020 У	—	—	458 367,06	1 132 597,97					
н69021 У	—	—	458 372,39	1 132 593,51					
69106	—	—	458 376,54	1 132 591,77				0,10	

1	2	3	4	5	6	7	8
3345	—	—	458 379,45	1 132 589,54	—	0,10	—
н69011У	—	—	458 391,29	1 132 580,25		—	

2. Сведения о частях границ уточняемого земельного участка с кадастровым номером 13:20:0112008:822 :

Обозначение части границ		Горизонтальное проложение (S), м	Описание прохождения части границ	Сведения о согласовании местоположения границ (согласовано/спорное)
от т.	до т.			
1	2	3	4	5
н69011У	н69012У	15,28	—	согласовано
н69012У	н69013У	27,77		
н69013У	н69014У	2,05		
н69014У	н69015У	14,70		
н69015У	н69016У	3,09		
н69016У	н69017У	2,97		
н69017У	н69018У	16,85		
н69018У	н69019У	10,69		
н69019У	н69020У	1,17		
н69020У	н69021У	6,95		
н69021У	69106	4,50		
69106	3345	3,67		
3345	н69011У	15,05		

3. Сведения о характеристиках уточняемого земельного участка с кадастровым номером 13:20:0112008:822 :

№ п/п	Наименование характеристики земельного участка	Значение характеристики
1	2	3
1.	Адрес земельного участка	—
1.1.	Сведения о местоположении земельного участка (при отсутствии адреса) в структурированном в соответствии с федеральной информационной адресной системой виде	Российская Федерация, Республика Мордовия, Теньгушевский р-н, Теньгушево с, Первомайская ул, д 38
1.2.	Дополнительные сведения о местоположении земельного участка	—
2.	Площадь земельного участка ± величина погрешности определения (вычисления) площади ($P \pm \Delta P$), м ²	753 ± 10,00

1	2	3
3.	Формула, примененная для вычисления предельной погрешности определения площади земельного участка, с подставленными значениями и итоговые (вычисленные) значения	$3,5*0,10*\sqrt{(753,00)} = 10$
4.	Площадь земельного участка согласно сведениям Единого государственного реестра недвижимости (Ркад), м ²	600,00
5.	Оценка расхождения Р и Ркад (Р - Ркад), м ²	153
6.	Предельный минимальный и максимальный размеры земельного участка (Рмин и Рмакс), м ²	— —
7.	Вид (виды) разрешенного использования	Для ведения личного подсобного хозяйства
7.1.	Дополнительные сведения об использовании земельного участка	—
8.	Кадастровый или иной государственный учетный номер (инвентарный) здания, сооружения, объекта незавершенного строительства, расположенного на земельном участке	13:20:0112008:1410
9.	Сведения о земельных участках (землях общего пользования, территории общего пользования), посредством которых обеспечивается доступ	—
10.	Иные сведения	—

4. Пояснения к сведениям об уточняемом земельном участке с кадастровым номером 13:20:0112008:822 :

1.	—
----	---

1. Сведения о характерных точках границ уточняемого земельного участка с кадастровым номером 13:20:0112008:820 :
Система координат МСК-13, зона 1 Зона № 1

Обозначение характерных точек границ	Координаты, м				Метод определения координат	Формулы, примененные для расчета средней квадратической погрешности определения координат характерных точек границ (Mt), с подставленными в такие формулы значениями и итоговые (вычисленные) значения Mt, м	Описание закрепления точки
	содержатся в Едином государственном реестре недвижимости		определены в результате выполнения комплексных кадастровых работ				
	X	Y	X	Y			
1	2	3	4	5	6	7	8
н69026 У	—	—	458 342,81	1 132 587,85	—	—	—

1	2	3	4	5	6	7	8
н69105 У	—	—	458 356,18	1 132 572,66	—	—	—
н69029 У	—	—	458 362,37	1 132 578,47			
н69031 У	—	—	458 353,53	1 132 589,03			
н69032 У	—	—	458 346,38	1 132 596,51			
н69033 У	—	—	458 340,23	1 132 590,64			
н69026 У	—	—	458 342,81	1 132 587,85			

2. Сведения о частях границ уточняемого земельного участка с кадастровым номером 13:20:0112008:820 :

Обозначение части границ		Горизонтальное проложение (S), м	Описание прохождения части границ	Сведения о согласовании местоположения границ (согласовано/спорное)
от т.	до т.			
1	2	3	4	5
н69026У	н69105У	20,24	—	согласовано
н69105У	н69029У	8,49		
н69029У	н69031У	13,77		
н69031У	н69032У	10,35		
н69032У	н69033У	8,50		
н69033У	н69026У	3,80		

3. Сведения о характеристиках уточняемого земельного участка с кадастровым номером 13:20:0112008:820 :

№ п/п	Наименование характеристики земельного участка	Значение характеристики
1	2	3
1.	Адрес земельного участка	—
1.1.	Сведения о местоположении земельного участка (при отсутствии адреса) в структурированном в соответствии с федеральной информационной адресной системой виде	Российская Федерация, Республика Мордовия, Теньгушевский р-н, Теньгушевское с/п, Теньгушево с, Первомайская ул, д 40, кв 1
1.2.	Дополнительные сведения о местоположении земельного участка	—
2.	Площадь земельного участка ± величина погрешности определения (вычисления) площади ($P \pm \Delta P$), м ²	208 ± 5,00

1	2	3
3.	Формула, примененная для вычисления предельной погрешности определения площади земельного участка, с подставленными значениями и итоговые (вычисленные) значения	$3,5*0,10*\sqrt{(208,00)} = 5$
4.	Площадь земельного участка согласно сведениям Единого государственного реестра недвижимости (Ркад), м ²	200,00
5.	Оценка расхождения Р и Ркад (Р - Ркад), м ²	8
6.	Предельный минимальный и максимальный размеры земельного участка (Рмин и Рмакс), м ²	— —
7.	Вид (виды) разрешенного использования	Для ведения личного подсобного хозяйства
7.1.	Дополнительные сведения об использовании земельного участка	—
8.	Кадастровый или иной государственный учетный номер (инвентарный) здания, сооружения, объекта незавершенного строительства, расположенного на земельном участке	13:20:0112008:1793
9.	Сведения о земельных участках (землях общего пользования, территории общего пользования), посредством которых обеспечивается доступ	—
10.	Иные сведения	—

4. Пояснения к сведениям об уточняемом земельном участке с кадастровым номером 13:20:0112008:820 :

1.	—
----	---

1. Сведения о характерных точках границ уточняемого земельного участка с кадастровым номером 13:20:0112008:858 :
Система координат МСК-13, зона 1 Зона № 1

Обозначение характерных точек границ	Координаты, м				Метод определения координат	Формулы, примененные для расчета средней квадратической погрешности определения координат характерных точек границ (Mt), с подставленными в такие формулы значениями и итоговые (вычисленные) значения Mt, м	Описание закрепления точки
	содержатся в Едином государственном реестре недвижимости		определены в результате выполнения комплексных кадастровых работ				
	X	Y	X	Y			
1	2	3	4	5	6	7	8
н69107 У	—	—	458 211,69	1 132 572,15	—	—	—

1	2	3	4	5	6	7	8
н69108 У	—	—	458 218,96	1 132 579,90	—	—	—
н69109 У	—	—	458 218,96	1 132 580,82			
н69110 У	—	—	458 223,37	1 132 586,03			
н69111 У	—	—	458 227,18	1 132 592,50			
н69112 У	—	—	458 247,32	1 132 580,31			
н69113 У	—	—	458 233,39	1 132 553,81			
69114	—	—	458 219,26	1 132 566,29			
н69115 У	—	—	458 218,34	1 132 565,40			
н69107 У	—	—	458 211,69	1 132 572,15			

2. Сведения о частях границ уточняемого земельного участка с кадастровым номером 13:20:0112008:858 :

Обозначение части границ		Горизонтальное проложение (S), м	Описание прохождения части границ	Сведения о согласовании местоположения границ (согласовано/спорное)
от т.	до т.			
1	2	3	4	5
н69107У	н69108У	10,63	—	согласовано
н69108У	н69109У	0,92		
н69109У	н69110У	6,83		
н69110У	н69111У	7,51		
н69111У	н69112У	23,54		
н69112У	н69113У	29,94		
н69113У	69114	18,85		
69114	н69115У	1,28		
н69115У	н69107У	9,48		

3. Сведения о характеристиках уточняемого земельного участка с кадастровым номером 13:20:0112008:858 :

№ п/п	Наименование характеристики земельного участка	Значение характеристики
1	2	3

1	2	3
1.	Адрес земельного участка	—
1.1.	Сведения о местоположении земельного участка (при отсутствии адреса) в структурированном в соответствии с федеральной информационной адресной системой виде	Российская Федерация, Республика Мордовия, Теньгушевский р-н, Теньгушево с, Советская ул
1.2.	Дополнительные сведения о местоположении земельного участка	—
2.	Площадь земельного участка ± величина погрешности определения (вычисления) площади ($P \pm \Delta P$), м ²	700 ± 9,00
3.	Формула, примененная для вычисления предельной погрешности определения площади земельного участка, с подставленными значениями и итоговые (вычисленные) значения	$3,5 * 0,10 * \sqrt{(700,00)} = 9$
4.	Площадь земельного участка согласно сведениям Единого государственного реестра недвижимости (Ркад), м ²	700,00
5.	Оценка расхождения P и Ркад ($P - P_{кад}$), м ²	0
6.	Предельный минимальный и максимальный размеры земельного участка (Pмин и Pмакс), м ²	— —
7.	Вид (виды) разрешенного использования	Для ведения личного подсобного хозяйства
7.1.	Дополнительные сведения об использовании земельного участка	—
8.	Кадастровый или иной государственный учетный номер (инвентарный) здания, сооружения, объекта незавершенного строительства, расположенного на земельном участке	—
9.	Сведения о земельных участках (землях общего пользования, территории общего пользования), посредством которых обеспечивается доступ	—
10.	Иные сведения	—
4. Пояснения к сведениям об уточняемом земельном участке с кадастровым номером		13:20:0112008:858 :
1.	—	—

1. Сведения о характерных точках границ уточняемого земельного участка с кадастровым номером 13:20:0112008:860 :
 Система координат МСК-13, зона 1 Зона № 1

Обозначение характерных точек границ	Координаты, м				Метод определения координат	Формулы, примененные для расчета средней квадратической погрешности определения координат характерных точек границ (Mt), с подставленными в такие формулы значениями и итоговые (вычисленные) значения Mt, м	Описание закрепления точки
	содержатся в Едином государственном реестре недвижимости		определены в результате выполнения комплексных кадастровых работ				
	X	Y	X	Y			
1	2	3	4	5	6	7	8
н69117У	—	—	458 223,19	1 132 627,96	—	—	—
н69128У	—	—	458 224,42	1 132 630,20			
н69125У	—	—	458 199,65	1 132 645,05			
н69126У	—	—	458 181,24	1 132 617,67			
н69127У	—	—	458 172,95	1 132 607,32			
н69119У	—	—	458 196,58	1 132 586,97			
н69118У	—	—	458 206,25	1 132 597,73			
н69117У	—	—	458 223,19	1 132 627,96			

2. Сведения о частях границ уточняемого земельного участка с кадастровым номером 13:20:0112008:860 :

Обозначение части границ		Горизонтальное проложение (S), м	Описание прохождения части границ	Сведения о согласовании местоположения границ (согласовано/спорное)
от т.	до т.			
1	2	3	4	5
н69117У	н69128У	2,56	—	согласовано
н69128У	н69125У	28,88		
н69125У	н69126У	32,99		
н69126У	н69127У	13,26		

1	2	3	4	5
н69127У	н69119У	31,18	—	согласовано
н69119У	н69118У	14,47		
н69118У	н69117У	34,65		

3. Сведения о характеристиках уточняемого земельного участка с кадастровым номером 13:20:0112008:860 :

№ п/п	Наименование характеристики земельного участка	Значение характеристики
1	2	3
1.	Адрес земельного участка	—
1.1.	Сведения о местоположении земельного участка (при отсутствии адреса) в структурированном в соответствии с федеральной информационной адресной системой виде	Российская Федерация, Республика Мордовия, Теньгушевский р-н, Теньгушево с, Советская ул, 8
1.2.	Дополнительные сведения о местоположении земельного участка	—
2.	Площадь земельного участка ± величина погрешности определения (вычисления) площади ($P \pm \Delta P$), м ²	1 501 ± 14,00
3.	Формула, примененная для вычисления предельной погрешности определения площади земельного участка, с подставленными значениями и итоговые (вычисленные) значения	$3,5 * 0,10 * \sqrt{(1\ 501,00)} = 14$
4.	Площадь земельного участка согласно сведениям Единого государственного реестра недвижимости (Ркад), м ²	1 500,00
5.	Оценка расхождения Р и Ркад ($P - P_{кад}$), м ²	1
6.	Предельный минимальный и максимальный размеры земельного участка (Рмин и Рмакс), м ²	— —
7.	Вид (виды) разрешенного использования	Для ведения личного подсобного хозяйства
7.1.	Дополнительные сведения об использовании земельного участка	—
8.	Кадастровый или иной государственный учетный номер (инвентарный) здания, сооружения, объекта незавершенного строительства, расположенного на земельном участке	—
9.	Сведения о земельных участках (землях общего пользования, территории общего пользования), посредством которых обеспечивается доступ	—
10.	Иные сведения	—

4. Пояснения к сведениям об уточняемом земельном участке с кадастровым номером 13:20:0112008:860 :

1.	—
----	---

1. Сведения о характерных точках границ уточняемого земельного участка с кадастровым номером 13:20:0112008:862 :
 Система координат МСК-13, зона 1 Зона № 1

Обозначение характерных точек границ	Координаты, м				Метод определения координат	Формулы, примененные для расчета средней квадратической погрешности определения координат характерных точек границ (Mt), с подставленными в такие формулы значениями и итоговые (вычисленные) значения Mt, м	Описание закрепления точки
	содержатся в Едином государственном реестре недвижимости		определены в результате выполнения комплексных кадастровых работ				
	X	Y	X	Y			
1	2	3	4	5	6	7	8
н69137 У	—	—	458 150,26	1 132 629,97	—	—	—
н69138 У	—	—	458 161,97	1 132 645,34			
н69139 У	—	—	458 158,68	1 132 647,84			
н69140 У	—	—	458 163,38	1 132 655,69			
н69141 У	—	—	458 168,13	1 132 665,03			
н69151 У	—	—	458 161,78	1 132 668,19			
н69158 У	—	—	458 154,36	1 132 672,90			
н69152 У	—	—	458 149,93	1 132 675,44			
н69142 У	—	—	458 139,39	1 132 682,41			
н69143 У	—	—	458 136,93	1 132 678,84			
н69144 У	—	—	458 127,09	1 132 666,00			
н69145 У	—	—	458 118,67	1 132 656,27			

1	2	3	4	5	6	7	8
н69146 У	—	—	458 118,17	1 132 653,00			
н69147 У	—	—	458 131,13	1 132 640,78			
н69150 У	—	—	458 140,25	1 132 633,18			
н69149 У	—	—	458 142,71	1 132 635,94			
н69137 У	—	—	458 150,26	1 132 629,97			

2. Сведения о частях границ уточняемого земельного участка с кадастровым номером 13:20:0112008:862 :

Обозначение части границ		Горизонтальное проложение (S), м	Описание прохождения части границ	Сведения о согласовании местоположения границ (согласовано/спорное)
от т.	до т.			
1	2	3	4	5
н69137У	н69138У	19,32	—	согласовано
н69138У	н69139У	4,13		
н69139У	н69140У	9,15		
н69140У	н69141У	10,48		
н69141У	н69151У	7,09		
н69151У	н69158У	8,79		
н69158У	н69152У	5,11		
н69152У	н69142У	12,64		
н69142У	н69143У	4,34		
н69143У	н69144У	16,18		
н69144У	н69145У	12,87		
н69145У	н69146У	3,31		
н69146У	н69147У	17,81		
н69147У	н69150У	11,87		
н69150У	н69149У	3,70		
н69149У	н69137У	9,63		

3. Сведения о характеристиках уточняемого земельного участка с кадастровым номером 13:20:0112008:862 :

№ п/п	Наименование характеристики земельного участка	Значение характеристики
1	2	3

1	2	3
1.	Адрес земельного участка	—
1.1.	Сведения о местоположении земельного участка (при отсутствии адреса) в структурированном в соответствии с федеральной информационной адресной системой виде	Российская Федерация, Республика Мордовия, Теньгушевский р-н, Теньгушево с, Советская ул, д 14
1.2.	Дополнительные сведения о местоположении земельного участка	—
2.	Площадь земельного участка ± величина погрешности определения (вычисления) площади ($P \pm \Delta P$), м ²	1 463 ± 13,00
3.	Формула, примененная для вычисления предельной погрешности определения площади земельного участка, с подставленными значениями и итоговые (вычисленные) значения	$3,5 * 0,10 * \sqrt{(1\ 463,00)} = 13$
4.	Площадь земельного участка согласно сведениям Единого государственного реестра недвижимости (Ркад), м ²	1 300,00
5.	Оценка расхождения Р и Ркад ($P - P_{кад}$), м ²	163
6.	Предельный минимальный и максимальный размеры земельного участка (Рмин и Рмакс), м ²	— —
7.	Вид (виды) разрешенного использования	Для ведения личного подсобного хозяйства
7.1.	Дополнительные сведения об использовании земельного участка	—
8.	Кадастровый или иной государственный учетный номер (инвентарный) здания, сооружения, объекта незавершенного строительства, расположенного на земельном участке	13:20:0112008:1816
9.	Сведения о земельных участках (землях общего пользования, территории общего пользования), посредством которых обеспечивается доступ	—
10.	Иные сведения	—
4. Пояснения к сведениям об уточняемом земельном участке с кадастровым номером		13:20:0112008:862 :
1.		—

1. Сведения о характерных точках границ уточняемого земельного участка с кадастровым номером 13:20:0112008:864 :
 Система координат МСК-13, зона 1 Зона № 1

Обозначение характерных точек границ	Координаты, м				Метод определения координат	Формулы, примененные для расчета средней квадратической погрешности определения координат характерных точек границ (Mt), с подставленными в такие формулы значениями и итоговые (вычисленные) значения Mt, м	Описание закрепления точки
	содержатся в Едином государственном реестре недвижимости		определены в результате выполнения комплексных кадастровых работ				
	X	Y	X	Y			
1	2	3	4	5	6	7	8
н69170 У	—	—	458 242,75	1 132 524,53	—	—	—
н69171 У	—	—	458 234,33	1 132 533,30			
н69172 У	—	—	458 229,93	1 132 529,08			
н69173 У	—	—	458 227,40	1 132 530,95			
н69174 У	—	—	458 230,11	1 132 533,87			
н69175 У	—	—	458 223,81	1 132 539,71			
н69176 У	—	—	458 213,64	1 132 546,64			
н69177 У	—	—	458 199,15	1 132 532,30			
н69178 У	—	—	458 181,42	1 132 514,75			
н69179 У	—	—	458 208,97	1 132 486,92			
н69180 У	—	—	458 230,19	1 132 509,64			
н69181 У	—	—	458 237,14	1 132 517,08			

1	2	3	4	5	6	7	8
н69170У	—	—	458 242,75	1 132 524,53	—	—	—

2. Сведения о частях границ уточняемого земельного участка с кадастровым номером 13:20:0112008:864 :

Обозначение части границ		Горизонтальное проложение (S), м	Описание прохождения части границ	Сведения о согласовании местоположения границ (согласовано/спорное)
от т.	до т.			
1	2	3	4	5
н69170У	н69171У	12,16	—	согласовано
н69171У	н69172У	6,10		
н69172У	н69173У	3,15		
н69173У	н69174У	3,98		
н69174У	н69175У	8,59		
н69175У	н69176У	12,31		
н69176У	н69177У	20,39		
н69177У	н69178У	24,95		
н69178У	н69179У	39,16		
н69179У	н69180У	31,09		
н69180У	н69181У	10,18		
н69181У	н69170У	9,33		

3. Сведения о характеристиках уточняемого земельного участка с кадастровым номером 13:20:0112008:864 :

№ п/п	Наименование характеристики земельного участка	Значение характеристики
1	2	3
1.	Адрес земельного участка	—
1.1.	Сведения о местоположении земельного участка (при отсутствии адреса) в структурированном в соответствии с федеральной информационной адресной системой виде	Российская Федерация, Республика Мордовия, Теньгушевский р-н, Теньгушево с, Советская ул, д 1
1.2.	Дополнительные сведения о местоположении земельного участка	—
2.	Площадь земельного участка ± величина погрешности определения (вычисления) площади ($P \pm \Delta P$), м ²	1 833 ± 15,00
3.	Формула, примененная для вычисления предельной погрешности определения площади земельного участка, с подставленными значениями и итоговые (вычисленные) значения	$3,5 * 0,10 * \sqrt{(1\ 833,00)} = 15$

1	2	3
4.	Площадь земельного участка согласно сведениям Единого государственного реестра недвижимости (Ркад), м ²	1 700,00
5.	Оценка расхождения Р и Ркад (Р - Ркад), м ²	133
6.	Предельный минимальный и максимальный размеры земельного участка (Рмин и Рмакс), м ²	— —
7.	Вид (виды) разрешенного использования	Для ведения личного подсобного хозяйства
7.1.	Дополнительные сведения об использовании земельного участка	—
8.	Кадастровый или иной государственный учетный номер (инвентарный) здания, сооружения, объекта незавершенного строительства, расположенного на земельном участке	13:20:0112008:1808
9.	Сведения о земельных участках (землях общего пользования, территории общего пользования), посредством которых обеспечивается доступ	—
10.	Иные сведения	—

4. Пояснения к сведениям об уточняемом земельном участке с кадастровым номером 13:20:0112008:864 :

1.	—
----	---

1. Сведения о характерных точках границ уточняемого земельного участка с кадастровым номером 13:20:0112008:865 :
Система координат МСК-13, зона 1 Зона № 1

Обозначение характерных точек границ	Координаты, м				Метод определения координат	Формулы, примененные для расчета средней квадратической погрешности определения координат характерных точек границ (Mt), с подставленными в такие формулы значениями и итоговые (вычисленные) значения Mt, м	Описание закрепления точки
	содержатся в Едином государственном реестре недвижимости		определены в результате выполнения комплексных кадастровых работ				
	X	Y	X	Y			
1	2	3	4	5	6	7	8
н69188 У	—	—	458 192,18	1 132 573,68	—	—	—
н69189 У	—	—	458 168,85	1 132 546,53			
н69190 У	—	—	458 166,57	1 132 548,49			

1	2	3	4	5	6	7	8
н69191 У	—	—	458 147,79	1 132 529,97			
н69192 У	—	—	458 138,08	1 132 518,88			
н69193 У	—	—	458 126,19	1 132 529,97			
н69194 У	—	—	458 144,36	1 132 550,37			
н69195 У	—	—	458 152,03	1 132 558,35			
н69196 У	—	—	458 167,15	1 132 573,10			
н69197 У	—	—	458 174,72	1 132 580,67			
н69198 У	—	—	458 178,31	1 132 577,36			
н69199 У	—	—	458 182,35	1 132 581,14			
н69200 У	—	—	458 183,65	1 132 581,14			
н69188 У	—	—	458 192,18	1 132 573,68			
Вырез 1 из 2							
н4801У	—	—	458 190,01	1 132 572,52		0,10	Закрепление отсутствует
н4802У	—	—	458 190,21	1 132 572,52			
н4803У	—	—	458 190,21	1 132 572,72			
н4804У	—	—	458 190,01	1 132 572,72			
н4801У	—	—	458 190,01	1 132 572,52			
Вырез 2 из 2							
н4913У	—	—	458 184,93	1 132 577,23		0,10	Закрепление отсутствует
н4914У	—	—	458 185,13	1 132 577,23			
н4915У	—	—	458 185,13	1 132 577,43			
н4916У	—	—	458 184,93	1 132 577,43			
н4913У	—	—	458 184,93	1 132 577,23			

2. Сведения о частях границ уточняемого земельного участка с кадастровым номером 13:20:0112008:865 **:**

Обозначение части границ		Горизонтальное проложение (S), м	Описание прохождения части границ	Сведения о согласовании местоположения границ (согласовано/спорное)
от т.	до т.			
1	2	3	4	5
н69188У	н69189У	35,80	—	согласовано
н69189У	н69190У	3,01		
н69190У	н69191У	26,38		
н69191У	н69192У	14,74		
н69192У	н69193У	16,26		
н69193У	н69194У	27,32		
н69194У	н69195У	11,07		
н69195У	н69196У	21,12		
н69196У	н69197У	10,71		
н69197У	н69198У	4,88		
н69198У	н69199У	5,53		
н69199У	н69200У	1,30		
н69200У	н69188У	11,33		

Вырез 1 из 2

н4801У	н4802У	0,20	—	согласовано
н4802У	н4803У	0,20		
н4803У	н4804У	0,20		
н4804У	н4801У	0,20		

Вырез 2 из 2

н4913У	н4914У	0,20	—	согласовано
н4914У	н4915У	0,20		
н4915У	н4916У	0,20		
н4916У	н4913У	0,20		

3. Сведения о характеристиках уточняемого земельного участка с кадастровым номером 13:20:0112008:865 **:**

№ п/п	Наименование характеристики земельного участка	Значение характеристики
1	2	3

1	2	3
1.	Адрес земельного участка	—
1.1.	Сведения о местоположении земельного участка (при отсутствии адреса) в структурированном в соответствии с федеральной информационной адресной системой виде	Российская Федерация, Республика Мордовия, Теньгушевский р-н, Теньгушево с, Советская ул, д 5 кв.1
1.2.	Дополнительные сведения о местоположении земельного участка	—
2.	Площадь земельного участка ± величина погрешности определения (вычисления) площади ($P \pm \Delta P$), м ²	1 317 ± 13,00
3.	Формула, примененная для вычисления предельной погрешности определения площади земельного участка, с подставленными значениями и итоговые (вычисленные) значения	$3,5*0,10*\sqrt{(1\ 317,00)} = 13$
4.	Площадь земельного участка согласно сведениям Единого государственного реестра недвижимости (Ркад), м ²	1 100,00
5.	Оценка расхождения P и Ркад ($P - P_{кад}$), м ²	217
6.	Предельный минимальный и максимальный размеры земельного участка (Pмин и Pмакс), м ²	— —
7.	Вид (виды) разрешенного использования	Для ведения личного подсобного хозяйства
7.1.	Дополнительные сведения об использовании земельного участка	—
8.	Кадастровый или иной государственный учетный номер (инвентарный) здания, сооружения, объекта незавершенного строительства, расположенного на земельном участке	13:20:0112008:1811
9.	Сведения о земельных участках (землях общего пользования, территории общего пользования), посредством которых обеспечивается доступ	—
10.	Иные сведения	—
4. Пояснения к сведениям об уточняемом земельном участке с кадастровым номером		13:20:0112008:865 :
1.		—

1. Сведения о характерных точках границ уточняемого земельного участка с кадастровым номером 13:20:0112008:866 :
 Система координат МСК-13, зона 1 Зона № 1

Обозначение характерных точек границ	Координаты, м				Метод определения координат	Формулы, примененные для расчета средней квадратической погрешности определения координат характерных точек границ (Mt), с подставленными в такие формулы значениями и итоговые (вычисленные) значения Mt, м	Описание закрепления точки
	содержатся в Едином государственном реестре недвижимости		определены в результате выполнения комплексных кадастровых работ				
	X	Y	X	Y			
1	2	3	4	5	6	7	8
н69192 У	—	—	458 138,08	1 132 518,88	—	—	—
н69201 У	—	—	458 151,40	1 132 507,54			
н69202 У	—	—	458 169,21	1 132 527,07			
н69203 У	—	—	458 179,12	1 132 538,61			
н69204 У	—	—	458 191,32	1 132 546,90			
н69205 У	—	—	458 201,89	1 132 558,61			
н69206 У	—	—	458 197,46	1 132 562,60			
н69207 У	—	—	458 200,83	1 132 566,34			
н69188 У	—	—	458 192,18	1 132 573,68			
н69189 У	—	—	458 168,85	1 132 546,53			
н69190 У	—	—	458 166,57	1 132 548,49			
н69191 У	—	—	458 147,79	1 132 529,97			

1	2	3	4	5	6	7	8
н69192У	—	—	458 138,08	1 132 518,88	—	—	—

Вырез 1 из 1

н4837У	—	—	458 195,99	1 132 566,92	—	0,10	Закрепление отсутствует
н4838У	—	—	458 196,19	1 132 566,92			
н4839У	—	—	458 196,19	1 132 567,12			
н4840У	—	—	458 195,99	1 132 567,12			
н4837У	—	—	458 195,99	1 132 566,92			

2. Сведения о частях границ уточняемого земельного участка с кадастровым номером 13:20:0112008:866 :

Обозначение части границ		Горизонтальное проложение (S), м	Описание прохождения части границ	Сведения о согласовании местоположения границ (согласовано/спорное)
от т.	до т.			
1	2	3	4	5
н69192У	н69201У	17,49	—	согласовано
н69201У	н69202У	26,43		
н69202У	н69203У	15,21		
н69203У	н69204У	14,75		
н69204У	н69205У	15,77		
н69205У	н69206У	5,96		
н69206У	н69207У	5,03		
н69207У	н69188У	11,34		
н69188У	н69189У	35,80		
н69189У	н69190У	3,01		
н69190У	н69191У	26,38		
н69191У	н69192У	14,74		

Вырез 1 из 1

н4837У	н4838У	0,20	—	согласовано
н4838У	н4839У	0,20		
н4839У	н4840У	0,20		
н4840У	н4837У	0,20		

3. Сведения о характеристиках уточняемого земельного участка с кадастровым номером 13:20:0112008:866 :

№ п/п	Наименование характеристики земельного участка	Значение характеристики
1	2	3

1	2	3
1.	Адрес земельного участка	—
1.1.	Сведения о местоположении земельного участка (при отсутствии адреса) в структурированном в соответствии с федеральной информационной адресной системой виде	Российская Федерация, Республика Мордовия, Теньгушевский р-н, Теньгушево с, Советская ул, д 5 кв.2
1.2.	Дополнительные сведения о местоположении земельного участка	—
2.	Площадь земельного участка ± величина погрешности определения (вычисления) площади ($P \pm \Delta P$), м ²	1 252 ± 12,00
3.	Формула, примененная для вычисления предельной погрешности определения площади земельного участка, с подставленными значениями и итоговые (вычисленные) значения	$3,5 * 0,10 * \sqrt{(1\ 252,00)} = 12$
4.	Площадь земельного участка согласно сведениям Единого государственного реестра недвижимости (Ркад), м ²	1 200,00
5.	Оценка расхождения P и Ркад ($P - P_{кад}$), м ²	52
6.	Предельный минимальный и максимальный размеры земельного участка (Pмин и Pмакс), м ²	— —
7.	Вид (виды) разрешенного использования	Для ведения личного подсобного хозяйства
7.1.	Дополнительные сведения об использовании земельного участка	—
8.	Кадастровый или иной государственный учетный номер (инвентарный) здания, сооружения, объекта незавершенного строительства, расположенного на земельном участке	13:20:0112008:1811
9.	Сведения о земельных участках (землях общего пользования, территории общего пользования), посредством которых обеспечивается доступ	—
10.	Иные сведения	—
4. Пояснения к сведениям об уточняемом земельном участке с кадастровым номером		13:20:0112008:866 :
1.	—	—

1. Сведения о характерных точках границ уточняемого земельного участка с кадастровым номером 13:20:0112008:867 :
 Система координат МСК-13, зона 1 Зона № 1

Обозначение характерных точек границ	Координаты, м				Метод определения координат	Формулы, примененные для расчета средней квадратической погрешности определения координат характерных точек границ (Mt), с подставленными в такие формулы значениями и итоговые (вычисленные) значения Mt, м	Описание закрепления точки
	содержатся в Едином государственном реестре недвижимости		определены в результате выполнения комплексных кадастровых работ				
	X	Y	X	Y			
1	2	3	4	5	6	7	8
н69211 У	—	—	458 158,46	1 132 596,99	—	—	—
н69222 У	—	—	458 158,14	1 132 597,38			
н69223 У	—	—	458 160,21	1 132 599,49			
н69224 У	—	—	458 152,72	1 132 606,46			
н69225 У	—	—	458 150,74	1 132 604,33			
н69226 У	—	—	458 143,74	1 132 611,51			
н69227 У	—	—	458 128,15	1 132 595,31			
н69228 У	—	—	458 090,54	1 132 554,77			
н69229 У	—	—	458 106,28	1 132 543,68			
н69214 У	—	—	458 106,99	1 132 543,89			
н69213 У	—	—	458 128,07	1 132 566,78			
н69212 У	—	—	458 146,79	1 132 585,37			

1	2	3	4	5	6	7	8
н69211 У	—	—	458 158,46	1 132 596,99	—	—	—

2. Сведения о частях границ уточняемого земельного участка с кадастровым номером 13:20:0112008:867 :

Обозначение части границ		Горизонтальное проложение (S), м	Описание прохождения части границ	Сведения о согласовании местоположения границ (согласовано/спорное)
от т.	до т.			
1	2	3	4	5
н69211У	н69222У	0,50	—	согласовано
н69222У	н69223У	2,96		
н69223У	н69224У	10,23		
н69224У	н69225У	2,91		
н69225У	н69226У	10,03		
н69226У	н69227У	22,48		
н69227У	н69228У	55,30		
н69228У	н69229У	19,25		
н69229У	н69214У	0,74		
н69214У	н69213У	31,12		
н69213У	н69212У	26,38		
н69212У	н69211У	16,47		

3. Сведения о характеристиках уточняемого земельного участка с кадастровым номером 13:20:0112008:867 :

№ п/п	Наименование характеристики земельного участка	Значение характеристики
1	2	3
1.	Адрес земельного участка	—
1.1.	Сведения о местоположении земельного участка (при отсутствии адреса) в структурированном в соответствии с федеральной информационной адресной системой виде	Российская Федерация, Республика Мордовия, Теньгушевский р-н, Теньгушево с, Советская ул, д 9
1.2.	Дополнительные сведения о местоположении земельного участка	—
2.	Площадь земельного участка ± величина погрешности определения (вычисления) площади ($P \pm \Delta P$), м ²	1 537 ± 14,00
3.	Формула, примененная для вычисления предельной погрешности определения площади земельного участка, с подставленными значениями и итоговые (вычисленные) значения	$3,5 * 0,10 * \sqrt{(1\ 537,00)} = 14$

1	2	3
4.	Площадь земельного участка согласно сведениям Единого государственного реестра недвижимости (Ркад), м ²	1 400,00
5.	Оценка расхождения Р и Ркад (Р - Ркад), м ²	137
6.	Предельный минимальный и максимальный размеры земельного участка (Рмин и Рмакс), м ²	— —
7.	Вид (виды) разрешенного использования	Для ведения личного подсобного хозяйства
7.1.	Дополнительные сведения об использовании земельного участка	—
8.	Кадастровый или иной государственный учетный номер (инвентарный) здания, сооружения, объекта незавершенного строительства, расположенного на земельном участке	13:20:0112008:1814
9.	Сведения о земельных участках (землях общего пользования, территории общего пользования), посредством которых обеспечивается доступ	—
10.	Иные сведения	—

4. Пояснения к сведениям об уточняемом земельном участке с кадастровым номером 13:20:0112008:867 :

1.	—
----	---

1. Сведения о характерных точках границ уточняемого земельного участка с кадастровым номером 13:20:0112008:868 :
Система координат МСК-13, зона 1 Зона № 1

Обозначение характерных точек границ	Координаты, м				Метод определения координат	Формулы, примененные для расчета средней квадратической погрешности определения координат характерных точек границ (Mt), с подставленными в такие формулы значениями и итоговые (вычисленные) значения Mt, м	Описание закрепления точки
	содержатся в Едином государственном реестре недвижимости		определены в результате выполнения комплексных кадастровых работ				
	X	Y	X	Y			
1	2	3	4	5	6	7	8
н69226 У	—	—	458 143,74	1 132 611,51	—	0,10	—
14265	—	—	458 130,77	1 132 622,97			Долговременный межевой знак
н69238 У	—	—	458 121,67	1 132 612,19			—

1	2	3	4	5	6	7	8
н69239 У	—	—	458 117,20	1 132 606,75	—	0,10	—
н69240 У	—	—	458 118,25	1 132 605,63			
н69227 У	—	—	458 128,15	1 132 595,31			
н69226 У	—	—	458 143,74	1 132 611,51		—	

2. Сведения о частях границ уточняемого земельного участка с кадастровым номером 13:20:0112008:868 :

Обозначение части границ		Горизонтальное проложение (S), м	Описание прохождения части границ	Сведения о согласовании местоположения границ (согласовано/спорное)
от т.	до т.			
1	2	3	4	5
н69226У	14265	17,31	—	согласовано
14265	н69238У	14,11		
н69238У	н69239У	7,04		
н69239У	н69240У	1,54		
н69240У	н69227У	14,30		
н69227У	н69226У	22,48		

3. Сведения о характеристиках уточняемого земельного участка с кадастровым номером 13:20:0112008:868 :

№ п/п	Наименование характеристики земельного участка	Значение характеристики
1	2	3
1.	Адрес земельного участка	—
1.1.	Сведения о местоположении земельного участка (при отсутствии адреса) в структурированном в соответствии с федеральной информационной адресной системой виде	Российская Федерация, Республика Мордовия, Теньгушевский р-н, Теньгушево с, Советская ул, д 11
1.2.	Дополнительные сведения о местоположении земельного участка	—
2.	Площадь земельного участка ± величина погрешности определения (вычисления) площади ($P \pm \Delta P$), м ²	362 ± 7,00
3.	Формула, примененная для вычисления предельной погрешности определения площади земельного участка, с подставленными значениями и итоговые (вычисленные) значения	$3,5 * 0,10 * \sqrt{(362,00)} = 7$

1	2	3
4.	Площадь земельного участка согласно сведениям Единого государственного реестра недвижимости (Ркад), м ²	200,00
5.	Оценка расхождения Р и Ркад (Р - Ркад), м ²	162
6.	Предельный минимальный и максимальный размеры земельного участка (Рмин и Рмакс), м ²	— —
7.	Вид (виды) разрешенного использования	Для ведения личного подсобного хозяйства
7.1.	Дополнительные сведения об использовании земельного участка	—
8.	Кадастровый или иной государственный учетный номер (инвентарный) здания, сооружения, объекта незавершенного строительства, расположенного на земельном участке	—
9.	Сведения о земельных участках (землях общего пользования, территории общего пользования), посредством которых обеспечивается доступ	—
10.	Иные сведения	—

4. Пояснения к сведениям об уточняемом земельном участке с кадастровым номером 13:20:0112008:868 :

1.	—
----	---

1. Сведения о характерных точках границ уточняемого земельного участка с кадастровым номером 13:20:0112008:870 :
Система координат МСК-13, зона 1 Зона № 1

Обозначение характерных точек границ	Координаты, м				Метод определения координат	Формулы, примененные для расчета средней квадратической погрешности определения координат характерных точек границ (Mt), с подставленными в такие формулы значениями и итоговые (вычисленные) значения Mt, м	Описание закрепления точки
	содержатся в Едином государственном реестре недвижимости		определены в результате выполнения комплексных кадастровых работ				
	X	Y	X	Y			
1	2	3	4	5	6	7	8
н69254 У	—	—	458 118,02	1 132 631,86	—	—	—
н69255 У	—	—	458 111,14	1 132 637,43			
н69256 У	—	—	458 108,53	1 132 639,98			

1	2	3	4	5	6	7	8
н69257 У	—	—	458 111,34	1 132 643,11	—	—	—
н69258 У	—	—	458 101,62	1 132 652,51			
н69259 У	—	—	458 100,40	1 132 650,82			
н69260 У	—	—	458 093,33	1 132 641,05			
н69290 У	—	—	458 046,52	1 132 584,26			
н69264 У	—	—	458 043,03	1 132 579,96			
н69267 У	—	—	458 066,22	1 132 570,64			
н69246 У	—	—	458 068,21	1 132 573,45			
н69245 У	—	—	458 091,98	1 132 601,37			
н69244 У	—	—	458 109,19	1 132 621,84			
н69254 У	—	—	458 118,02	1 132 631,86			

Вырез 1 из 1

4865	—	—	458 103,52	1 132 650,07	—	—	Закрепление отсутствует
4866	—	—	458 103,72	1 132 650,07			
4867	—	—	458 103,72	1 132 650,27			
4868	—	—	458 103,52	1 132 650,27			
4865	—	—	458 103,52	1 132 650,07			

2. Сведения о частях границ уточняемого земельного участка с кадастровым номером

13:20:0112008:870

:

Обозначение части границ		Горизонтальное проложение (S), м	Описание прохождения части границ	Сведения о согласовании местоположения границ (согласовано/спорное)
от т.	до т.			
1	2	3	4	5
н69254У	н69255У	8,85	—	согласовано
н69255У	н69256У	3,65		
н69256У	н69257У	4,21		

1	2	3	4	5
н69257У	н69258У	13,52	—	согласовано
н69258У	н69259У	2,08		
н69259У	н69260У	12,06		
н69260У	н69290У	73,60		
н69290У	н69264У	5,54		
н69264У	н69267У	24,99		
н69267У	н69246У	3,44		
н69246У	н69245У	36,67		
н69245У	н69244У	26,74		
н69244У	н69254У	13,36		

Вырез 1 из 1				
4865	4866	0,20	—	согласовано
4866	4867	0,20		
4867	4868	0,20		
4868	4865	0,20		

3. Сведения о характеристиках уточняемого земельного участка с кадастровым номером 13:20:0112008:870 :

№ п/п	Наименование характеристики земельного участка	Значение характеристики
1	2	3
1.	Адрес земельного участка	—
1.1.	Сведения о местоположении земельного участка (при отсутствии адреса) в структурированном в соответствии с федеральной информационной адресной системой виде	Российская Федерация, Республика Мордовия, Теньгушевский р-н, Теньгушево с, Советская ул, д 15
1.2.	Дополнительные сведения о местоположении земельного участка	—
2.	Площадь земельного участка ± величина погрешности определения (вычисления) площади ($P \pm \Delta P$), м ²	2 096 ± 16,00
3.	Формула, примененная для вычисления предельной погрешности определения площади земельного участка, с подставленными значениями и итоговые (вычисленные) значения	$3,5 * 0,10 * \sqrt{(2\ 096,00)} = 16$
4.	Площадь земельного участка согласно сведениям Единого государственного реестра недвижимости (Ркад), м ²	1 900,00
5.	Оценка расхождения Р и Ркад ($P - P_{кад}$), м ²	196

1	2	3
6.	Предельный минимальный и максимальный размеры земельного участка (Рмин и Рмакс), м ²	— —
7.	Вид (виды) разрешенного использования	Для ведения личного подсобного хозяйства
7.1.	Дополнительные сведения об использовании земельного участка	—
8.	Кадастровый или иной государственный учетный номер (инвентарный) здания, сооружения, объекта незавершенного строительства, расположенного на земельном участке	13:20:0112008:1817
9.	Сведения о земельных участках (землях общего пользования, территории общего пользования), посредством которых обеспечивается доступ	—
10.	Иные сведения	—

4. Пояснения к сведениям об уточняемом земельном участке с кадастровым номером 13:20:0112008:870 :

1. —

1. Сведения о характерных точках границ уточняемого земельного участка с кадастровым номером 13:20:0112008:871 :
Система координат МСК-13, зона 1 Зона № 1

Обозначение характерных точек границ	Координаты, м				Метод определения координат	Формулы, примененные для расчета средней квадратической погрешности определения координат характерных точек границ (Mt), с подставленными в такие формулы значениями и итоговые (вычисленные) значения Mt, м	Описание закрепления точки
	содержатся в Едином государственном реестре недвижимости		определены в результате выполнения комплексных кадастровых работ				
	X	Y	X	Y			
1	2	3	4	5	6	7	8
н69290 У	—	—	458 046,52	1 132 584,26	—	—	—
н69260 У	—	—	458 093,33	1 132 641,05			
н69259 У	—	—	458 100,40	1 132 650,82			
н69278 У	—	—	458 095,16	1 132 655,27			
н69279 У	—	—	458 096,64	1 132 657,01			

1	2	3	4	5	6	7	8
н69280 У	—	—	458 088,51	1 132 663,92	—	—	—
н69281 У	—	—	458 086,68	1 132 661,83			
н69284 У	—	—	458 076,82	1 132 670,38			
н69285 У	—	—	458 069,08	1 132 662,07			
н69286 У	—	—	458 056,57	1 132 646,89			
н69287 У	—	—	458 037,14	1 132 623,83			
н69288 У	—	—	458 020,55	1 132 604,29			
н69290 У	—	—	458 046,52	1 132 584,26			

2. Сведения о частях границ уточняемого земельного участка с кадастровым номером 13:20:0112008:871 :

Обозначение части границ		Горизонтальное проложение (S), м	Описание прохождения части границ	Сведения о согласовании местоположения границ (согласовано/спорное)
от т.	до т.			
1	2	3	4	5
н69290У	н69260У	73,60	—	согласовано
н69260У	н69259У	12,06		
н69259У	н69278У	6,87		
н69278У	н69279У	2,28		
н69279У	н69280У	10,67		
н69280У	н69281У	2,78		
н69281У	н69284У	13,05		
н69284У	н69285У	11,36		
н69285У	н69286У	19,67		
н69286У	н69287У	30,15		
н69287У	н69288У	25,63		
н69288У	н69290У	32,80		

3. Сведения о характеристиках уточняемого земельного участка с кадастровым номером 13:20:0112008:871 :

№ п/п	Наименование характеристики земельного участка	Значение характеристики
-------	--	-------------------------

1	2	3
1.	Адрес земельного участка	—
1.1.	Сведения о местоположении земельного участка (при отсутствии адреса) в структурированном в соответствии с федеральной информационной адресной системой виде	Российская Федерация, Республика Мордовия, Теньгушевский р-н, Теньгушево с, Советская ул, д 17
1.2.	Дополнительные сведения о местоположении земельного участка	—
2.	Площадь земельного участка ± величина погрешности определения (вычисления) площади ($P \pm \Delta P$), м ²	2 799 ± 19,00
3.	Формула, примененная для вычисления предельной погрешности определения площади земельного участка, с подставленными значениями и итоговые (вычисленные) значения	$3,5*0,10*\sqrt{(2\ 799,00)} = 19$
4.	Площадь земельного участка согласно сведениям Единого государственного реестра недвижимости (Ркад), м ²	2 600,00
5.	Оценка расхождения Р и Ркад ($P - P_{кад}$), м ²	199
6.	Предельный минимальный и максимальный размеры земельного участка (Рмин и Рмакс), м ²	— —
7.	Вид (виды) разрешенного использования	Для ведения личного подсобного хозяйства
7.1.	Дополнительные сведения об использовании земельного участка	—
8.	Кадастровый или иной государственный учетный номер (инвентарный) здания, сооружения, объекта незавершенного строительства, расположенного на земельном участке	13:20:0112008:1805
9.	Сведения о земельных участках (землях общего пользования, территории общего пользования), посредством которых обеспечивается доступ	—
10.	Иные сведения	—
4. Пояснения к сведениям об уточняемом земельном участке с кадастровым номером		13:20:0112008:871 :
1.	—	—

1. Сведения о характерных точках границ уточняемого земельного участка с кадастровым номером 13:20:0112008:121 :
 Система координат МСК-13, зона 1 Зона № 1

Обозначение характерных точек границ	Координаты, м				Метод определения координат	Формулы, примененные для расчета средней квадратической погрешности определения координат характерных точек границ (Mt), с подставленными в такие формулы значениями и итоговые (вычисленные) значения Mt, м	Описание закрепления точки
	содержатся в Едином государственном реестре недвижимости		определены в результате выполнения комплексных кадастровых работ				
	X	Y	X	Y			
1	2	3	4	5	6	7	8
н69303 У	—	—	457 961,35	1 132 387,74	—	—	—
н69925 У	—	—	457 964,29	1 132 375,50			
н69304 У	—	—	457 966,57	1 132 366,31			
н69305 У	—	—	457 970,81	1 132 350,83			
н69306 У	—	—	457 968,48	1 132 350,03			
н69307 У	—	—	457 973,69	1 132 333,69			
н69308 У	—	—	457 982,07	1 132 336,36			
н69309 У	—	—	457 982,98	1 132 333,50			
н69310 У	—	—	457 990,67	1 132 335,95			
н69311 У	—	—	457 991,32	1 132 333,90			
н69312 У	—	—	458 000,81	1 132 337,26			
н69313 У	—	—	457 986,50	1 132 394,53			

1	2	3	4	5	6	7	8
н69303У	—	—	457 961,35	1 132 387,74	—	—	—

2. Сведения о частях границ уточняемого земельного участка с кадастровым номером 13:20:0112008:121 :

Обозначение части границ		Горизонтальное проложение (S), м	Описание прохождения части границ	Сведения о согласовании местоположения границ (согласовано/спорное)
от т.	до т.			
1	2	3	4	5
н69303У	н69925У	12,59	—	согласовано
н69925У	н69304У	9,47		
н69304У	н69305У	16,05		
н69305У	н69306У	2,46		
н69306У	н69307У	17,15		
н69307У	н69308У	8,80		
н69308У	н69309У	3,00		
н69309У	н69310У	8,07		
н69310У	н69311У	2,15		
н69311У	н69312У	10,07		
н69312У	н69313У	59,03		
н69313У	н69303У	26,05		

3. Сведения о характеристиках уточняемого земельного участка с кадастровым номером 13:20:0112008:121 :

№ п/п	Наименование характеристики земельного участка	Значение характеристики
1	2	3
1.	Адрес земельного участка	—
1.1.	Сведения о местоположении земельного участка (при отсутствии адреса) в структурированном в соответствии с федеральной информационной адресной системой виде	Российская Федерация, Республика Мордовия, Теньгушевский р-н, Теньгушево с, Садовая ул, д 1
1.2.	Дополнительные сведения о местоположении земельного участка	—
2.	Площадь земельного участка ± величина погрешности определения (вычисления) площади ($P \pm \Delta P$), м ²	1 532 ± 14,00
3.	Формула, примененная для вычисления предельной погрешности определения площади земельного участка, с подставленными значениями и итоговые (вычисленные) значения	$3,5 * 0,10 * \sqrt{(1\ 532,00)} = 14$

1	2	3
4.	Площадь земельного участка согласно сведениям Единого государственного реестра недвижимости (Ркад), м ²	1 500,00
5.	Оценка расхождения Р и Ркад (Р - Ркад), м ²	32
6.	Предельный минимальный и максимальный размеры земельного участка (Рмин и Рмакс), м ²	— —
7.	Вид (виды) разрешенного использования	Для ведения личного подсобного хозяйства
7.1.	Дополнительные сведения об использовании земельного участка	—
8.	Кадастровый или иной государственный учетный номер (инвентарный) здания, сооружения, объекта незавершенного строительства, расположенного на земельном участке	13:20:0112008:1608
9.	Сведения о земельных участках (землях общего пользования, территории общего пользования), посредством которых обеспечивается доступ	—
10.	Иные сведения	—

4. Пояснения к сведениям об уточняемом земельном участке с кадастровым номером 13:20:0112008:121 :

1.	—
----	---

1. Сведения о характерных точках границ уточняемого земельного участка с кадастровым номером 13:20:0112008:122 :
Система координат МСК-13, зона 1 Зона № 1

Обозначение характерных точек границ	Координаты, м				Метод определения координат	Формулы, примененные для расчета средней квадратической погрешности определения координат характерных точек границ (Mt), с подставленными в такие формулы значениями и итоговые (вычисленные) значения Mt, м	Описание закрепления точки
	содержатся в Едином государственном реестре недвижимости		определены в результате выполнения комплексных кадастровых работ				
	X	Y	X	Y			
1	2	3	4	5	6	7	8
н69319 У	—	—	457 918,73	1 132 325,48	—	—	—
н69320 У	—	—	457 921,12	1 132 321,82			
н69321 У	—	—	457 923,87	1 132 321,82			

1	2	3	4	5	6	7	8
н69322 У	—	—	457 926,72	1 132 324,14	—	—	—
н69323 У	—	—	457 926,72	1 132 330,17			
н69324 У	—	—	457 927,85	1 132 341,49			
н69325 У	—	—	457 925,74	1 132 369,81			
н69340 У	—	—	457 904,92	1 132 370,53			
н69326 У	—	—	457 905,54	1 132 345,66			
н69327 У	—	—	457 902,45	1 132 344,06			
н69328 У	—	—	457 904,59	1 132 339,67			
н69332 У	—	—	457 913,31	1 132 325,65			
н69333 У	—	—	457 916,55	1 132 327,61			
н69319 У	—	—	457 918,73	1 132 325,48			

2. Сведения о частях границ уточняемого земельного участка с кадастровым номером 13:20:0112008:122 :

Обозначение части границ		Горизонтальное проложение (S), м	Описание прохождения части границ	Сведения о согласовании местоположения границ (согласовано/спорное)
от т.	до т.			
1	2	3	4	5
н69319У	н69320У	4,37	—	согласовано
н69320У	н69321У	2,75		
н69321У	н69322У	3,67		
н69322У	н69323У	6,03		
н69323У	н69324У	11,38		
н69324У	н69325У	28,40		
н69325У	н69340У	20,83		
н69340У	н69326У	24,88		
н69326У	н69327У	3,48		

1	2	3	4	5
н69327У	н69328У	4,88	—	согласовано
н69328У	н69332У	16,51		
н69332У	н69333У	3,79		
н69333У	н69319У	3,05		

3. Сведения о характеристиках уточняемого земельного участка с кадастровым номером 13:20:0112008:122 :

№ п/п	Наименование характеристики земельного участка	Значение характеристики
1	2	3
1.	Адрес земельного участка	—
1.1.	Сведения о местоположении земельного участка (при отсутствии адреса) в структурированном в соответствии с федеральной информационной адресной системой виде	Российская Федерация, Республика Мордовия, Теньгушевский р-н, Теньгушево с, Садовая ул, д 3
1.2.	Дополнительные сведения о местоположении земельного участка	—
2.	Площадь земельного участка ± величина погрешности определения (вычисления) площади ($P \pm \Delta P$), м ²	940 ± 11,00
3.	Формула, примененная для вычисления предельной погрешности определения площади земельного участка, с подставленными значениями и итоговые (вычисленные) значения	$3,5 * 0,10 * \sqrt{(940,00)} = 11$
4.	Площадь земельного участка согласно сведениям Единого государственного реестра недвижимости (Ркад), м ²	800,00
5.	Оценка расхождения Р и Ркад ($P - P_{кад}$), м ²	140
6.	Предельный минимальный и максимальный размеры земельного участка (Рмин и Рмакс), м ²	— —
7.	Вид (виды) разрешенного использования	Для ведения личного подсобного хозяйства
7.1.	Дополнительные сведения об использовании земельного участка	—
8.	Кадастровый или иной государственный учетный номер (инвентарный) здания, сооружения, объекта незавершенного строительства, расположенного на земельном участке	13:20:0112008:1555
9.	Сведения о земельных участках (землях общего пользования, территории общего пользования), посредством которых обеспечивается доступ	—
10.	Иные сведения	—

4. Пояснения к сведениям об уточняемом земельном участке с кадастровым номером 13:20:0112008:122 :

1.	—
----	---

1. Сведения о характерных точках границ уточняемого земельного участка с кадастровым номером

13:20:0112008:123

Система координат

МСК-13, зона 1

Зона №

1

Обозначение характерных точек границ	Координаты, м				Метод определения координат	Формулы, примененные для расчета средней квадратической погрешности определения координат характерных точек границ (Mt), с подставленными в такие формулы значениями и итоговые (вычисленные) значения Mt, м	Описание закрепления точки
	содержатся в Едином государственном реестре недвижимости		определены в результате выполнения комплексных кадастровых работ				
	X	Y	X	Y			
1	2	3	4	5	6	7	8
н13177 У	—	—	457 904,05	1 132 317,20	—	0,10	—
н13176 У	—	—	457 907,15	1 132 319,20			
н69341 У	—	—	457 908,75	1 132 316,71			
н69342 У	—	—	457 914,48	1 132 319,69			
н69343 У	—	—	457 911,81	1 132 324,83			
н69332 У	—	—	457 913,31	1 132 325,65			
н69328 У	—	—	457 904,59	1 132 339,67			
н69327 У	—	—	457 902,45	1 132 344,06			
н69326 У	—	—	457 905,54	1 132 345,66			
н69340 У	—	—	457 904,92	1 132 370,53			
н69344 У	—	—	457 904,92	1 132 380,16			
н69345 У	—	—	457 902,96	1 132 417,44			

1	2	3	4	5	6	7	8
н69346 у	—	—	457 901,71	1 132 435,45			
н69348 у	—	—	457 875,40	1 132 434,06			
н69350 у	—	—	457 873,93	1 132 405,49			
н69351 у	—	—	457 873,93	1 132 400,75			
н69352 у	—	—	457 874,49	1 132 391,17			
н69353 у	—	—	457 874,71	1 132 387,45			
н69354 у	—	—	457 874,93	1 132 383,75			
н69355 у	—	—	457 874,24	1 132 380,81			
н69356 у	—	—	457 873,22	1 132 376,46	—	—	—
н69357 у	—	—	457 873,22	1 132 369,78			
н69358 у	—	—	457 874,92	1 132 366,53			
н69359 у	—	—	457 878,05	1 132 364,04			
н69360 у	—	—	457 878,94	1 132 361,80			
н69361 у	—	—	457 881,15	1 132 358,67			
н69362 у	—	—	457 884,20	1 132 355,68			
н69363 у	—	—	457 893,96	1 132 337,54			
н69364 у	—	—	457 896,41	1 132 329,32			

1	2	3	4	5	6	7	8
н13177 У	—	—	457 904,05	1 132 317,20	—	0,10	—

2. Сведения о частях границ уточняемого земельного участка с кадастровым номером 13:20:0112008:123 :

Обозначение части границ		Горизонтальное проложение (S), м	Описание прохождения части границ	Сведения о согласовании местоположения границ (согласовано/спорное)
от т.	до т.			
1	2	3	4	5
н13177У	н13176У	3,69	—	СОГЛАСОВАНО
н13176У	н69341У	2,96		
н69341У	н69342У	6,46		
н69342У	н69343У	5,79		
н69343У	н69332У	1,71		
н69332У	н69328У	16,51		
н69328У	н69327У	4,88		
н69327У	н69326У	3,48		
н69326У	н69340У	24,88		
н69340У	н69344У	9,63		
н69344У	н69345У	37,33		
н69345У	н69346У	18,05		
н69346У	н69348У	26,35		
н69348У	н69350У	28,61		
н69350У	н69351У	4,74		
н69351У	н69352У	9,60		
н69352У	н69353У	3,73		
н69353У	н69354У	3,71		
н69354У	н69355У	3,02		
н69355У	н69356У	4,47		
н69356У	н69357У	6,68		
н69357У	н69358У	3,67		
н69358У	н69359У	4,00		
н69359У	н69360У	2,41		
н69360У	н69361У	3,83		
н69361У	н69362У	4,27		
н69362У	н69363У	20,60		
н69363У	н69364У	8,58		

1	2	3	4	5
н69364У	н13177У	14,33	—	согласовано

3. Сведения о характеристиках уточняемого земельного участка с кадастровым номером 13:20:0112008:123 :

№ п/п	Наименование характеристики земельного участка	Значение характеристики
1	2	3
1.	Адрес земельного участка	—
1.1.	Сведения о местоположении земельного участка (при отсутствии адреса) в структурированном в соответствии с федеральной информационной адресной системой виде	Российская Федерация, Республика Мордовия, Теньгушевский р-н, Теньгушево с, Садовая ул, д 5
1.2.	Дополнительные сведения о местоположении земельного участка	—
2.	Площадь земельного участка ± величина погрешности определения (вычисления) площади ($P \pm \Delta P$), м ²	2 824 ± 19,00
3.	Формула, примененная для вычисления предельной погрешности определения площади земельного участка, с подставленными значениями и итоговые (вычисленные) значения	$3,5 * 0,10 * \sqrt{(2\ 824,00)} = 19$
4.	Площадь земельного участка согласно сведениям Единого государственного реестра недвижимости (Ркад), м ²	2 800,00
5.	Оценка расхождения Р и Ркад ($P - P_{кад}$), м ²	24
6.	Предельный минимальный и максимальный размеры земельного участка (Рмин и Рмакс), м ²	— —
7.	Вид (виды) разрешенного использования	Для ведения личного подсобного хозяйства
7.1.	Дополнительные сведения об использовании земельного участка	—
8.	Кадастровый или иной государственный учетный номер (инвентарный) здания, сооружения, объекта незавершенного строительства, расположенного на земельном участке	13:20:0112008:1474
9.	Сведения о земельных участках (землях общего пользования, территории общего пользования), посредством которых обеспечивается доступ	—
10.	Иные сведения	—

4. Пояснения к сведениям об уточняемом земельном участке с кадастровым номером 13:20:0112008:123 :

1.	—
----	---

1. Сведения о характерных точках границ уточняемого земельного участка с кадастровым номером 13:20:0112008:127 :
 Система координат МСК-13, зона 1 Зона № 1

Обозначение характерных точек границ	Координаты, м				Метод определения координат	Формулы, примененные для расчета средней квадратической погрешности определения координат характерных точек границ (Mt), с подставленными в такие формулы значениями и итоговые (вычисленные) значения Mt, м	Описание закрепления точки
	содержатся в Едином государственном реестре недвижимости		определены в результате выполнения комплексных кадастровых работ				
	X	Y	X	Y			
1	2	3	4	5	6	7	8
н69425 У	—	—	457 848,95	1 132 260,63	—	—	—
н69430 У	—	—	457 852,34	1 132 264,61			
н69431 У	—	—	457 854,68	1 132 262,45			
н69432 У	—	—	457 859,75	1 132 268,19			
н69433 У	—	—	457 857,83	1 132 270,11			
н69428 У	—	—	457 864,66	1 132 278,54			
н69418 У	—	—	457 863,61	1 132 279,52			
н69417 У	—	—	457 853,79	1 132 288,07			
н69416 У	—	—	457 852,45	1 132 289,41			
н69415 У	—	—	457 848,67	1 132 293,02			
н69413 У	—	—	457 843,82	1 132 295,50			
н69412 У	—	—	457 826,19	1 132 314,66			

1	2	3	4	5	6	7	8
н69411 У	—	—	457 820,03	1 132 321,12	—	—	—
н69426 У	—	—	457 813,53	1 132 323,11			
н69435 У	—	—	457 808,42	1 132 317,32			
н69434 У	—	—	457 803,64	1 132 309,18			
н69427 У	—	—	457 800,43	1 132 301,74			
н69442 У	—	—	457 803,94	1 132 298,82			
н69451 У	—	—	457 836,85	1 132 270,42			
н69425 У	—	—	457 848,95	1 132 260,63			

2. Сведения о частях границ уточняемого земельного участка с кадастровым номером 13:20:0112008:127 :

Обозначение части границ		Горизонтальное проложение (S), м	Описание прохождения части границ	Сведения о согласовании местоположения границ (согласовано/спорное)
от т.	до т.			
1	2	3	4	5
н69425У	н69430У	5,23	—	согласовано
н69430У	н69431У	3,18		
н69431У	н69432У	7,66		
н69432У	н69433У	2,72		
н69433У	н69428У	10,85		
н69428У	н69418У	1,44		
н69418У	н69417У	13,02		
н69417У	н69416У	1,90		
н69416У	н69415У	5,23		
н69415У	н69413У	5,45		
н69413У	н69412У	26,04		
н69412У	н69411У	8,93		
н69411У	н69426У	6,80		
н69426У	н69435У	7,72		

1	2	3	4	5
н69435У	н69434У	9,44	—	согласовано
н69434У	н69427У	8,10		
н69427У	н69442У	4,57		
н69442У	н69451У	43,47		
н69451У	н69425У	15,56		

3. Сведения о характеристиках уточняемого земельного участка с кадастровым номером 13:20:0112008:127 :

№ п/п	Наименование характеристики земельного участка	Значение характеристики
1	2	3
1.	Адрес земельного участка	—
1.1.	Сведения о местоположении земельного участка (при отсутствии адреса) в структурированном в соответствии с федеральной информационной адресной системой виде	Российская Федерация, Республика Мордовия, Теньгушевский р-н, Теньгушево с, Садовая ул, д 13
1.2.	Дополнительные сведения о местоположении земельного участка	—
2.	Площадь земельного участка ± величина погрешности определения (вычисления) площади ($P \pm \Delta P$), м ²	1 697 ± 14,00
3.	Формула, примененная для вычисления предельной погрешности определения площади земельного участка, с подставленными значениями и итоговые (вычисленные) значения	$3,5*0,10*\sqrt{(1\ 697,00)} = 14$
4.	Площадь земельного участка согласно сведениям Единого государственного реестра недвижимости (Ркад), м ²	1 500,00
5.	Оценка расхождения Р и Ркад ($P - P_{кад}$), м ²	197
6.	Предельный минимальный и максимальный размеры земельного участка (Рмин и Рмакс), м ²	— —
7.	Вид (виды) разрешенного использования	Для ведения личного подсобного хозяйства
7.1.	Дополнительные сведения об использовании земельного участка	—
8.	Кадастровый или иной государственный учетный номер (инвентарный) здания, сооружения, объекта незавершенного строительства, расположенного на земельном участке	13:20:0112008:1553
9.	Сведения о земельных участках (землях общего пользования, территории общего пользования), посредством которых обеспечивается доступ	—
10.	Иные сведения	—

4. Пояснения к сведениям об уточняемом земельном участке с кадастровым номером 13:20:0112008:127 :

1.	—				13:20:0112008:542				
1. Сведения о характерных точках границ уточняемого земельного участка с кадастровым номером					Зона № 1				
Система координат МСК-13, зона 1									
Обозначение характерных точек границ	Координаты, м				Метод определения координат	Формулы, примененные для расчета средней квадратической погрешности определения координат характерных точек границ (Mt), с подставленными в такие формулы значениями и итоговые (вычисленные) значения Mt, м	Описание закрепления точки		
	содержатся в Едином государственном реестре недвижимости		определены в результате выполнения комплексных кадастровых работ						
	X	Y	X	Y					
1	2	3	4	5	6	7	8		
н69462 У	—	—	457 807,98	1 132 246,08	—	—	—		
н69463 У	—	—	457 815,91	1 132 239,20					
н69464 У	—	—	457 820,84	1 132 235,18					
н69465 У	—	—	457 824,75	1 132 231,60					
н69466 У	—	—	457 827,72	1 132 229,02					
н69467 У	—	—	457 835,59	1 132 238,40					
н69468 У	—	—	457 831,97	1 132 241,21					
1061	—	—	457 838,34	1 132 248,90				0,10	Долговременный межевой знак
н69448 У	—	—	457 828,42	1 132 256,48				—	—
н69447 У	—	—	457 818,11	1 132 265,18					
н69446 У	—	—	457 814,52	1 132 268,13					

1	2	3	4	5	6	7	8
н69445 У	—	—	457 812,22	1 132 269,39	—	—	—
н69444 У	—	—	457 804,09	1 132 275,92			
н69443 У	—	—	457 793,06	1 132 283,54			
н69469 У	—	—	457 792,31	1 132 282,75			
69475	—	—	457 790,31	1 132 277,05			
н69470 У	—	—	457 789,33	1 132 272,46			
н69471 У	—	—	457 786,11	1 132 264,20			
н69472 У	—	—	457 785,39	1 132 259,74			
н69473 У	—	—	457 792,76	1 132 255,59			
н69474 У	—	—	457 804,10	1 132 248,52			
н69462 У	—	—	457 807,98	1 132 246,08			

2. Сведения о частях границ уточняемого земельного участка с кадастровым номером 13:20:0112008:542 :

Обозначение части границ		Горизонтальное проложение (S), м	Описание прохождения части границ	Сведения о согласовании местоположения границ (согласовано/спорное)
от т.	до т.			
1	2	3	4	5
н69462У	н69463У	10,50	—	согласовано
н69463У	н69464У	6,36		
н69464У	н69465У	5,30		
н69465У	н69466У	3,93		
н69466У	н69467У	12,24		
н69467У	н69468У	4,58		
н69468У	1061	9,99		
1061	н69448У	12,48		
н69448У	н69447У	13,49		

1	2	3	4	5
н69447У	н69446У	4,65	—	согласовано
н69446У	н69445У	2,62		
н69445У	н69444У	10,43		
н69444У	н69443У	13,41		
н69443У	н69469У	1,09		
н69469У	69475	6,04		
69475	н69470У	4,69		
н69470У	н69471У	8,87		
н69471У	н69472У	4,52		
н69472У	н69473У	8,46		
н69473У	н69474У	13,36		
н69474У	н69462У	4,58		

3. Сведения о характеристиках уточняемого земельного участка с кадастровым номером 13:20:0112008:542 :

№ п/п	Наименование характеристики земельного участка	Значение характеристики
1	2	3
1.	Адрес земельного участка	—
1.1.	Сведения о местоположении земельного участка (при отсутствии адреса) в структурированном в соответствии с федеральной информационной адресной системой виде	Российская Федерация, Республика Мордовия, Теньгушевский р-н, Теньгушево с, Садовая ул, д 17
1.2.	Дополнительные сведения о местоположении земельного участка	—
2.	Площадь земельного участка ± величина погрешности определения (вычисления) площади ($P \pm \Delta P$), м ²	1 228 ± 12,00
3.	Формула, примененная для вычисления предельной погрешности определения площади земельного участка, с подставленными значениями и итоговые (вычисленные) значения	$3,5 * 0,10 * \sqrt{(1\ 228,00)} = 12$
4.	Площадь земельного участка согласно сведениям Единого государственного реестра недвижимости (Ркад), м ²	1 100,00
5.	Оценка расхождения Р и Ркад ($P - P_{кад}$), м ²	128
6.	Предельный минимальный и максимальный размеры земельного участка (Рмин и Рмакс), м ²	— —
7.	Вид (виды) разрешенного использования	Для ведения личного подсобного хозяйства
7.1.	Дополнительные сведения об использовании земельного участка	—

1	2	3
8.	Кадастровый или иной государственный учетный номер (инвентарный) здания, сооружения, объекта незавершенного строительства, расположенного на земельном участке	—
9.	Сведения о земельных участках (землях общего пользования, территории общего пользования), посредством которых обеспечивается доступ	—
10.	Иные сведения	—

4. Пояснения к сведениям об уточняемом земельном участке с кадастровым номером 13:20:0112008:542 :

1.	—
----	---

1. Сведения о характерных точках границ уточняемого земельного участка с кадастровым номером 13:20:0112008:130 :

Система координат МСК-13, зона 1 Зона № 1

Обозначение характерных точек границ	Координаты, м				Метод определения координат	Формулы, примененные для расчета средней квадратической погрешности определения координат характерных точек границ (Mt), с подставленными в такие формулы значениями и итоговые (вычисленные) значения Mt, м	Описание закрепления точки
	содержатся в Едином государственном реестре недвижимости		определены в результате выполнения комплексных кадастровых работ				
	X	Y	X	Y			
1	2	3	4	5	6	7	8
н69488 У	—	—	457 810,74	1 132 214,56	—	—	—
н69465 У	—	—	457 824,75	1 132 231,60			
н69464 У	—	—	457 820,84	1 132 235,18			
н69463 У	—	—	457 815,91	1 132 239,20			
н69462 У	—	—	457 807,98	1 132 246,08			
н69474 У	—	—	457 804,10	1 132 248,52			
н69473 У	—	—	457 792,76	1 132 255,59			

1	2	3	4	5	6	7	8
н69472 У	—	—	457 785,39	1 132 259,74	—	—	—
н69489 У	—	—	457 774,67	1 132 235,18			
н69492 У	—	—	457 780,13	1 132 231,21			
н69507 У	—	—	457 792,19	1 132 226,96			
н69490 У	—	—	457 805,73	1 132 218,17			
н69488 У	—	—	457 810,74	1 132 214,56			

2. Сведения о частях границ уточняемого земельного участка с кадастровым номером 13:20:0112008:130 :

Обозначение части границ		Горизонтальное проложение (S), м	Описание прохождения части границ	Сведения о согласовании местоположения границ (согласовано/спорное)
от т.	до т.			
1	2	3	4	5
н69488У	н69465У	22,06	—	согласовано
н69465У	н69464У	5,30		
н69464У	н69463У	6,36		
н69463У	н69462У	10,50		
н69462У	н69474У	4,58		
н69474У	н69473У	13,36		
н69473У	н69472У	8,46		
н69472У	н69489У	26,80		
н69489У	н69492У	6,75		
н69492У	н69507У	12,79		
н69507У	н69490У	16,14		
н69490У	н69488У	6,18		

3. Сведения о характеристиках уточняемого земельного участка с кадастровым номером 13:20:0112008:130 :

№ п/п	Наименование характеристики земельного участка	Значение характеристики
1	2	3
1	2	3

1	2	3
1.	Адрес земельного участка	—
1.1.	Сведения о местоположении земельного участка (при отсутствии адреса) в структурированном в соответствии с федеральной информационной адресной системой виде	Российская Федерация, Республика Мордовия, Теньгушевский р-н, Теньгушево с, Садовая ул, д 19
1.2.	Дополнительные сведения о местоположении земельного участка	—
2.	Площадь земельного участка ± величина погрешности определения (вычисления) площади ($P \pm \Delta P$), м ²	1 117 ± 12,00
3.	Формула, примененная для вычисления предельной погрешности определения площади земельного участка, с подставленными значениями и итоговые (вычисленные) значения	$3,5 * 0,10 * \sqrt{(1\ 117,00)} = 12$
4.	Площадь земельного участка согласно сведениям Единого государственного реестра недвижимости (Ркад), м ²	1 000,00
5.	Оценка расхождения P и Ркад ($P - P_{кад}$), м ²	117
6.	Предельный минимальный и максимальный размеры земельного участка (Pмин и Pмакс), м ²	— —
7.	Вид (виды) разрешенного использования	Для ведения личного подсобного хозяйства
7.1.	Дополнительные сведения об использовании земельного участка	—
8.	Кадастровый или иной государственный учетный номер (инвентарный) здания, сооружения, объекта незавершенного строительства, расположенного на земельном участке	13:20:0112008:1604
9.	Сведения о земельных участках (землях общего пользования, территории общего пользования), посредством которых обеспечивается доступ	—
10.	Иные сведения	—
4. Пояснения к сведениям об уточняемом земельном участке с кадастровым номером		13:20:0112008:130 :
1.	—	—

1. Сведения о характерных точках границ уточняемого земельного участка с кадастровым номером 13:20:0112008:131 :
 Система координат МСК-13, зона 1 Зона № 1

Обозначение характерных точек границ	Координаты, м				Метод определения координат	Формулы, примененные для расчета средней квадратической погрешности определения координат характерных точек границ (Mt), с подставленными в такие формулы значениями и итоговые (вычисленные) значения Mt, м	Описание закрепления точки
	содержатся в Едином государственном реестре недвижимости		определены в результате выполнения комплексных кадастровых работ				
	X	Y	X	Y			
1	2	3	4	5	6	7	8
н69493 У	—	—	457 746,04	1 132 221,37	—	—	—
н69494 У	—	—	457 751,89	1 132 218,24			
н69523 У	—	—	457 763,11	1 132 212,86			
н69495 У	—	—	457 777,59	1 132 204,98			
н69496 У	—	—	457 781,38	1 132 202,46			
н69497 У	—	—	457 784,63	1 132 201,08			
н69498 У	—	—	457 794,97	1 132 193,85			
н69499 У	—	—	457 797,00	1 132 196,75			
н69500 У	—	—	457 800,46	1 132 194,11			
н69506 У	—	—	457 806,69	1 132 201,99			
н69505 У	—	—	457 804,47	1 132 203,49			
н69501 У	—	—	457 811,85	1 132 213,70			

1	2	3	4	5	6	7	8
н69488 У	—	—	457 810,74	1 132 214,56	—	—	—
н69490 У	—	—	457 805,73	1 132 218,17			
н69507 У	—	—	457 792,19	1 132 226,96			
н69492 У	—	—	457 780,13	1 132 231,21			
н69489 У	—	—	457 774,67	1 132 235,18			
н69504 У	—	—	457 761,13	1 132 243,63			
н69502 У	—	—	457 755,38	1 132 244,01			
н69503 У	—	—	457 749,45	1 132 230,24			
н69493 У	—	—	457 746,04	1 132 221,37			

2. Сведения о частях границ уточняемого земельного участка с кадастровым номером 13:20:0112008:131 **:**

Обозначение части границ		Горизонтальное проложение (S), м	Описание прохождения части границ	Сведения о согласовании местоположения границ (согласовано/спорное)
от т.	до т.			
1	2	3	4	5
н69493У	н69494У	6,63	—	согласовано
н69494У	н69523У	12,44		
н69523У	н69495У	16,49		
н69495У	н69496У	4,55		
н69496У	н69497У	3,53		
н69497У	н69498У	12,62		
н69498У	н69499У	3,54		
н69499У	н69500У	4,35		
н69500У	н69506У	10,05		
н69506У	н69505У	2,68		
н69505У	н69501У	12,60		
н69501У	н69488У	1,40		

1	2	3	4	5
н69488У	н69490У	6,18	—	согласовано
н69490У	н69507У	16,14		
н69507У	н69492У	12,79		
н69492У	н69489У	6,75		
н69489У	н69504У	15,96		
н69504У	н69502У	5,76		
н69502У	н69503У	14,99		
н69503У	н69493У	9,50		

3. Сведения о характеристиках уточняемого земельного участка с кадастровым номером 13:20:0112008:131 :

№ п/п	Наименование характеристики земельного участка	Значение характеристики
1	2	3
1.	Адрес земельного участка	—
1.1.	Сведения о местоположении земельного участка (при отсутствии адреса) в структурированном в соответствии с федеральной информационной адресной системой виде	Российская Федерация, Республика Мордовия, Теньгушевский р-н, Теньгушево с, Садовая ул, д 21
1.2.	Дополнительные сведения о местоположении земельного участка	—
2.	Площадь земельного участка ± величина погрешности определения (вычисления) площади ($P \pm \Delta P$), м ²	1 596 ± 14,00
3.	Формула, примененная для вычисления предельной погрешности определения площади земельного участка, с подставленными значениями и итоговые (вычисленные) значения	$3,5*0,10*\sqrt{(1\ 596,00)} = 14$
4.	Площадь земельного участка согласно сведениям Единого государственного реестра недвижимости (Ркад), м ²	1 600,00
5.	Оценка расхождения Р и Ркад ($P - P_{кад}$), м ²	4
6.	Предельный минимальный и максимальный размеры земельного участка (Рмин и Рмакс), м ²	— —
7.	Вид (виды) разрешенного использования	Для ведения личного подсобного хозяйства
7.1.	Дополнительные сведения об использовании земельного участка	—
8.	Кадастровый или иной государственный учетный номер (инвентарный) здания, сооружения, объекта незавершенного строительства, расположенного на земельном участке	13:20:0112008:1554

1	2	3
9.	Сведения о земельных участках (землях общего пользования, территории общего пользования), посредством которых обеспечивается доступ	—
10.	Иные сведения	—

4. Пояснения к сведениям об уточняемом земельном участке с кадастровым номером 13:20:0112008:131 :

1.	—
----	---

1. Сведения о характерных точках границ уточняемого земельного участка с кадастровым номером 13:20:0112008:132 :
Система координат МСК-13, зона 1 Зона № 1

Обозначение характерных точек границ	Координаты, м				Метод определения координат	Формулы, примененные для расчета средней квадратической погрешности определения координат характерных точек границ (Mt), с подставленными в такие формулы значениями и итоговые (вычисленные) значения Mt, м	Описание закрепления точки
	содержатся в Едином государственном реестре недвижимости		определены в результате выполнения комплексных кадастровых работ				
	X	Y	X	Y			
1	2	3	4	5	6	7	8
н69512 У	—	—	457 783,41	1 132 178,03	—	—	—
н69513 У	—	—	457 784,53	1 132 179,94			
н69514 У	—	—	457 785,25	1 132 179,52			
н69515 У	—	—	457 785,77	1 132 180,28			
н69516 У	—	—	457 787,39	1 132 179,01			
н69517 У	—	—	457 793,27	1 132 186,51			
н69518 У	—	—	457 790,95	1 132 188,07			
н69498 У	—	—	457 794,97	1 132 193,85			

1	2	3	4	5	6	7	8
н69497 У	—	—	457 784,63	1 132 201,08	—	—	—
н69496 У	—	—	457 781,38	1 132 202,46			
н69495 У	—	—	457 777,59	1 132 204,98			
н69523 У	—	—	457 763,11	1 132 212,86			
н69524 У	—	—	457 752,94	1 132 193,79			
н69521 У	—	—	457 768,02	1 132 186,59			
н69522 У	—	—	457 771,69	1 132 184,67			
н69512 У	—	—	457 783,41	1 132 178,03			

2. Сведения о частях границ уточняемого земельного участка с кадастровым номером 13:20:0112008:132 :

Обозначение части границ		Горизонтальное проложение (S), м	Описание прохождения части границ	Сведения о согласовании местоположения границ (согласовано/спорное)
от т.	до т.			
1	2	3	4	5
н69512У	н69513У	2,21	—	согласовано
н69513У	н69514У	0,83		
н69514У	н69515У	0,92		
н69515У	н69516У	2,06		
н69516У	н69517У	9,53		
н69517У	н69518У	2,80		
н69518У	н69498У	7,04		
н69498У	н69497У	12,62		
н69497У	н69496У	3,53		
н69496У	н69495У	4,55		
н69495У	н69523У	16,49		
н69523У	н69524У	21,61		
н69524У	н69521У	16,71		
н69521У	н69522У	4,14		

1	2	3	4	5
н69522У	н69512У	13,47	—	согласовано

3. Сведения о характеристиках уточняемого земельного участка с кадастровым номером 13:20:0112008:132 :

№ п/п	Наименование характеристики земельного участка	Значение характеристики
1	2	3
1.	Адрес земельного участка	—
1.1.	Сведения о местоположении земельного участка (при отсутствии адреса) в структурированном в соответствии с федеральной информационной адресной системой виде	Российская Федерация, Республика Мордовия, Теньгушевский р-н, Теньгушево с, Садовая ул, д 23
1.2.	Дополнительные сведения о местоположении земельного участка	—
2.	Площадь земельного участка ± величина погрешности определения (вычисления) площади ($P \pm \Delta P$), м ²	766 ± 10,00
3.	Формула, примененная для вычисления предельной погрешности определения площади земельного участка, с подставленными значениями и итоговые (вычисленные) значения	$3,5 * 0,10 * \sqrt{(766,00)} = 10$
4.	Площадь земельного участка согласно сведениям Единого государственного реестра недвижимости (Ркад), м ²	700,00
5.	Оценка расхождения Р и Ркад ($P - P_{кад}$), м ²	66
6.	Предельный минимальный и максимальный размеры земельного участка (Рмин и Рмакс), м ²	— —
7.	Вид (виды) разрешенного использования	Для ведения личного подсобного хозяйства
7.1.	Дополнительные сведения об использовании земельного участка	—
8.	Кадастровый или иной государственный учетный номер (инвентарный) здания, сооружения, объекта незавершенного строительства, расположенного на земельном участке	13:20:0112008:1409
9.	Сведения о земельных участках (землях общего пользования, территории общего пользования), посредством которых обеспечивается доступ	—
10.	Иные сведения	—

4. Пояснения к сведениям об уточняемом земельном участке с кадастровым номером 13:20:0112008:132 :

1.	—
----	---

1. Сведения о характерных точках границ уточняемого земельного участка с кадастровым номером 13:20:0112008:202 :
 Система координат МСК-13, зона 1 Зона № 1

Обозначение характерных точек границ	Координаты, м				Метод определения координат	Формулы, примененные для расчета средней квадратической погрешности определения координат характерных точек границ (Mt), с подставленными в такие формулы значениями и итоговые (вычисленные) значения Mt, м	Описание закрепления точки
	содержатся в Едином государственном реестре недвижимости		определены в результате выполнения комплексных кадастровых работ				
	X	Y	X	Y			
1	2	3	4	5	6	7	8
н69579 У	—	—	457 716,51	1 132 108,86	—	—	—
н1810У	—	—	457 716,51	1 132 109,20			
н1811У	—	—	457 715,51	1 132 109,20			
н1812У	—	—	457 715,51	1 132 108,20			
н69580 У	—	—	457 715,89	1 132 108,20			
н69577 У	—	—	457 712,97	1 132 105,17			
н69586 У	—	—	457 686,46	1 132 129,28			
н69596 У	—	—	457 680,38	1 132 123,11			
н69597 У	—	—	457 663,88	1 132 136,86			
н69576 У	—	—	457 668,95	1 132 145,55			
н69575 У	—	—	457 675,84	1 132 149,33			
н69575 У	—	—	457 717,33	1 132 128,00			
н69571 У	—	—	457 723,12	1 132 135,47			

1	2	3	4	5	6	7	8
н69572 У	—	—	457 725,16	1 132 132,71			
н69573 У	—	—	457 733,42	1 132 124,96			
н69598 У	—	—	457 722,43	1 132 113,30			
н69581 У	—	—	457 721,79	1 132 113,99			
н69579 У	—	—	457 716,51	1 132 108,86			

2. Сведения о частях границ уточняемого земельного участка с кадастровым номером 13:20:0112008:202 :

Обозначение части границ		Горизонтальное проложение (S), м	Описание прохождения части границ	Сведения о согласовании местоположения границ (согласовано/спорное)
от т.	до т.			
1	2	3	4	5
н69579У	н1810У	0,34	—	согласовано
н1810У	н1811У	1,00		
н1811У	н1812У	1,00		
н1812У	н69580У	0,38		
н69580У	н69577У	4,21		
н69577У	н69586У	35,83		
н69586У	н69596У	8,66		
н69596У	н69597У	21,48		
н69597У	н69576У	10,06		
н69576У	н69575У	7,86		
н69575У	н69575У	46,65		
н69575У	н69571У	9,45		
н69571У	н69572У	3,43		
н69572У	н69573У	11,33		
н69573У	н69598У	16,02		
н69598У	н69581У	0,94		
н69581У	н69579У	7,36		

3. Сведения о характеристиках уточняемого земельного участка с кадастровым номером 13:20:0112008:202 :

№ п/п	Наименование характеристики земельного участка	Значение характеристики
1	2	3

1	2	3
1.	Адрес земельного участка	—
1.1.	Сведения о местоположении земельного участка (при отсутствии адреса) в структурированном в соответствии с федеральной информационной адресной системой виде	Российская Федерация, Республика Мордовия, Теньгушевский р-н, Теньгушево с, Садовая ул, д 29
1.2.	Дополнительные сведения о местоположении земельного участка	—
2.	Площадь земельного участка ± величина погрешности определения (вычисления) площади ($P \pm \Delta P$), м ²	1 216 ± 12,00
3.	Формула, примененная для вычисления предельной погрешности определения площади земельного участка, с подставленными значениями и итоговые (вычисленные) значения	$3,5*0,10*\sqrt{(1\ 216,00)} = 12$
4.	Площадь земельного участка согласно сведениям Единого государственного реестра недвижимости (Ркад), м ²	1 200,00
5.	Оценка расхождения Р и Ркад ($P - P_{кад}$), м ²	16
6.	Предельный минимальный и максимальный размеры земельного участка ($P_{мин}$ и $P_{макс}$), м ²	— —
7.	Вид (виды) разрешенного использования	Для ведения личного подсобного хозяйства
7.1.	Дополнительные сведения об использовании земельного участка	—
8.	Кадастровый или иной государственный учетный номер (инвентарный) здания, сооружения, объекта незавершенного строительства, расположенного на земельном участке	13:20:0112008:1556
9.	Сведения о земельных участках (землях общего пользования, территории общего пользования), посредством которых обеспечивается доступ	—
10.	Иные сведения	—
4. Пояснения к сведениям об уточняемом земельном участке с кадастровым номером		13:20:0112008:202 :
1.	—	—

1. Сведения о характерных точках границ уточняемого земельного участка с кадастровым номером 13:20:0112008:203 :
 Система координат МСК-13, зона 1 Зона № 1

Обозначение характерных точек границ	Координаты, м				Метод определения координат	Формулы, примененные для расчета средней квадратической погрешности определения координат характерных точек границ (Mt), с подставленными в такие формулы значениями и итоговые (вычисленные) значения Mt, м	Описание закрепления точки
	содержатся в Едином государственном реестре недвижимости		определены в результате выполнения комплексных кадастровых работ				
	X	Y	X	Y			
1	2	3	4	5	6	7	8
н2531У	—	—	457 682,39	1 132 076,39	—	1,00	—
н69584У	—	—	457 683,29	1 132 075,65			
н69585У	—	—	457 699,93	1 132 092,35			
н69577У	—	—	457 712,97	1 132 105,17			
н69586У	—	—	457 686,46	1 132 129,28			
н69596У	—	—	457 680,38	1 132 123,11			
н69587У	—	—	457 655,78	1 132 098,14			
н2531У	—	—	457 682,39	1 132 076,39		1,00	

2. Сведения о частях границ уточняемого земельного участка с кадастровым номером 13:20:0112008:203 :

Обозначение части границ		Горизонтальное проложение (S), м	Описание прохождения части границ	Сведения о согласовании местоположения границ (согласовано/спорное)
от т.	до т.			
1	2	3	4	5
н2531У	н69584У	1,17	—	согласовано
н69584У	н69585У	23,57		
н69585У	н69577У	18,29		
н69577У	н69586У	35,83		
н69586У	н69596У	8,66		
н69596У	н69587У	35,05		

1	2	3	4	5
н69587У	н2531У	34,37	—	согласовано

3. Сведения о характеристиках уточняемого земельного участка с кадастровым номером 13:20:0112008:203 :

№ п/п	Наименование характеристики земельного участка	Значение характеристики
1	2	3
1.	Адрес земельного участка	—
1.1.	Сведения о местоположении земельного участка (при отсутствии адреса) в структурированном в соответствии с федеральной информационной адресной системой виде	Российская Федерация, Республика Мордовия, Теньгушевский р-н, Теньгушево с, Садовая ул, д 31
1.2.	Дополнительные сведения о местоположении земельного участка	—
2.	Площадь земельного участка ± величина погрешности определения (вычисления) площади ($P \pm \Delta P$), м ²	1 520 ± 14,00
3.	Формула, примененная для вычисления предельной погрешности определения площади земельного участка, с подставленными значениями и итоговые (вычисленные) значения	$3,5 * 0,10 * \sqrt{(1\ 520,00)} = 14$
4.	Площадь земельного участка согласно сведениям Единого государственного реестра недвижимости (Ркад), м ²	1 500,00
5.	Оценка расхождения Р и Ркад ($P - P_{кад}$), м ²	20
6.	Предельный минимальный и максимальный размеры земельного участка (Рмин и Рмакс), м ²	— —
7.	Вид (виды) разрешенного использования	Для ведения личного подсобного хозяйства
7.1.	Дополнительные сведения об использовании земельного участка	—
8.	Кадастровый или иной государственный учетный номер (инвентарный) здания, сооружения, объекта незавершенного строительства, расположенного на земельном участке	13:20:0112008:1396
9.	Сведения о земельных участках (землях общего пользования, территории общего пользования), посредством которых обеспечивается доступ	—
10.	Иные сведения	—

4. Пояснения к сведениям об уточняемом земельном участке с кадастровым номером 13:20:0112008:203 :

1.	—
----	---

1. Сведения о характерных точках границ уточняемого земельного участка с кадастровым номером 13:20:0112008:206 :
 Система координат МСК-13, зона 1 Зона № 1

Обозначение характерных точек границ	Координаты, м				Метод определения координат	Формулы, примененные для расчета средней квадратической погрешности определения координат характерных точек границ (Mt), с подставленными в такие формулы значениями и итоговые (вычисленные) значения Mt, м	Описание закрепления точки
	содержатся в Едином государственном реестре недвижимости		определены в результате выполнения комплексных кадастровых работ				
	X	Y	X	Y			
1	2	3	4	5	6	7	8
н69642 У	—	—	457 592,53	1 132 115,91	—	—	—
н69667 У	—	—	457 568,65	1 132 121,09			
н69661 У	—	—	457 566,63	1 132 118,52			
н69662 У	—	—	457 544,16	1 132 088,95			
н69663 У	—	—	457 548,40	1 132 083,46			
н69664 У	—	—	457 547,28	1 132 082,38			
н69665 У	—	—	457 552,95	1 132 075,40			
н69666 У	—	—	457 554,51	1 132 076,67			
н69645 У	—	—	457 558,11	1 132 073,05			
н69644 У	—	—	457 562,64	1 132 078,18			
н69643 У	—	—	457 569,75	1 132 087,49			
н69642 У	—	—	457 592,53	1 132 115,91			

2. Сведения о частях границ уточняемого земельного участка с кадастровым номером 13:20:0112008:206 :

Обозначение части границ		Горизонтальное проложение (S), м	Описание прохождения части границ	Сведения о согласовании местоположения границ (согласовано/спорное)
от т.	до т.			
1	2	3	4	5
н69642У	н69667У	24,44	—	согласовано
н69667У	н69661У	3,27		
н69661У	н69662У	37,14		
н69662У	н69663У	6,94		
н69663У	н69664У	1,56		
н69664У	н69665У	8,99		
н69665У	н69666У	2,01		
н69666У	н69645У	5,11		
н69645У	н69644У	6,84		
н69644У	н69643У	11,71		
н69643У	н69642У	36,42		

3. Сведения о характеристиках уточняемого земельного участка с кадастровым номером 13:20:0112008:206 :

№ п/п	Наименование характеристики земельного участка	Значение характеристики
1	2	3
1.	Адрес земельного участка	—
1.1.	Сведения о местоположении земельного участка (при отсутствии адреса) в структурированном в соответствии с федеральной информационной адресной системой виде	Российская Федерация, Республика Мордовия, Теньгушевский р-н, Теньгушево с, Садовая ул, д 37
1.2.	Дополнительные сведения о местоположении земельного участка	—
2.	Площадь земельного участка ± величина погрешности определения (вычисления) площади ($P \pm \Delta P$), м ²	1 046 ± 11,00
3.	Формула, примененная для вычисления предельной погрешности определения площади земельного участка, с подставленными значениями и итоговые (вычисленные) значения	$3,5*0,10*\sqrt{(1\ 046,00)} = 11$
4.	Площадь земельного участка согласно сведениям Единого государственного реестра недвижимости (Ркад), м ²	1 000,00
5.	Оценка расхождения Р и Ркад ($P - P_{кад}$), м ²	46
6.	Предельный минимальный и максимальный размеры земельного участка ($P_{мин}$ и $P_{макс}$), м ²	— —

1	2	3
7.	Вид (виды) разрешенного использования	Для ведения личного подсобного хозяйства
7.1.	Дополнительные сведения об использовании земельного участка	—
8.	Кадастровый или иной государственный учетный номер (инвентарный) здания, сооружения, объекта незавершенного строительства, расположенного на земельном участке	13:20:0112008:2737
9.	Сведения о земельных участках (землях общего пользования, территории общего пользования), посредством которых обеспечивается доступ	—
10.	Иные сведения	—

4. Пояснения к сведениям об уточняемом земельном участке с кадастровым номером 13:20:0112008:206 :

1.	—
----	---

1. Сведения о характерных точках границ уточняемого земельного участка с кадастровым номером 13:20:0112008:212 :

Система координат МСК-13, зона 1 Зона № 1

Обозначение характерных точек границ	Координаты, м				Метод определения координат	Формулы, примененные для расчета средней квадратической погрешности определения координат характерных точек границ (Mt), с подставленными в такие формулы значениями и итоговые (вычисленные) значения Mt, м	Описание закрепления точки
	содержатся в Едином государственном реестре недвижимости		определены в результате выполнения комплексных кадастровых работ				
	X	Y	X	Y			
1	2	3	4	5	6	7	8
н69744 У	—	—	457 764,61	1 132 135,41	—	—	—
н69745 У	—	—	457 766,89	1 132 131,67			
н69746 У	—	—	457 770,61	1 132 127,07			
н69747 У	—	—	457 787,52	1 132 107,34			
н69748 У	—	—	457 800,44	1 132 120,03			
н69749 У	—	—	457 817,79	1 132 138,54			

1	2	3	4	5	6	7	8
н69750 У	—	—	457 810,13	1 132 146,33	—	—	—
н69751 У	—	—	457 803,39	1 132 153,61			
н69752 У	—	—	457 798,03	1 132 156,78			
н69753 У	—	—	457 789,95	1 132 163,73			
н69754 У	—	—	457 781,93	1 132 154,40			
н69755 У	—	—	457 780,62	1 132 153,25			
н69758 У	—	—	457 778,61	1 132 155,43			
69760	—	—	457 770,94	1 132 147,61			
69759	—	—	457 772,76	1 132 145,81			
н69756 У	—	—	457 769,32	1 132 141,83			
н69757 У	—	—	457 769,93	1 132 141,13			
н69744 У	—	—	457 764,61	1 132 135,41			

2. Сведения о частях границ уточняемого земельного участка с кадастровым номером 13:20:0112008:212 :

Обозначение части границ		Горизонтальное проложение (S), м	Описание прохождения части границ	Сведения о согласовании местоположения границ (согласовано/спорное)
от т.	до т.			
1	2	3	4	5
н69744У	н69745У	4,38	—	согласовано
н69745У	н69746У	5,92		
н69746У	н69747У	25,99		
н69747У	н69748У	18,11		
н69748У	н69749У	25,37		
н69749У	н69750У	10,93		
н69750У	н69751У	9,92		
н69751У	н69752У	6,23		

1	2	3	4	5
н69752У	н69753У	10,66	—	согласовано
н69753У	н69754У	12,30		
н69754У	н69755У	1,74		
н69755У	н69758У	2,97		
н69758У	69760	10,95		
69760	69759	2,56		
69759	н69756У	5,26		
н69756У	н69757У	0,93		
н69757У	н69744У	7,81		

3. Сведения о характеристиках уточняемого земельного участка с кадастровым номером 13:20:0112008:212 :

№ п/п	Наименование характеристики земельного участка	Значение характеристики
1	2	3
1.	Адрес земельного участка	—
1.1.	Сведения о местоположении земельного участка (при отсутствии адреса) в структурированном в соответствии с федеральной информационной адресной системой виде	Российская Федерация, Республика Мордовия, Теньгушевский р-н, Теньгушево с, Садовая ул, д 24
1.2.	Дополнительные сведения о местоположении земельного участка	—
2.	Площадь земельного участка ± величина погрешности определения (вычисления) площади ($P \pm \Delta P$), м ²	1 576 ± 14,00
3.	Формула, примененная для вычисления предельной погрешности определения площади земельного участка, с подставленными значениями и итоговые (вычисленные) значения	$3,5*0,10*\sqrt{(1\ 576,00)} = 14$
4.	Площадь земельного участка согласно сведениям Единого государственного реестра недвижимости (Ркад), м ²	1 500,00
5.	Оценка расхождения Р и Ркад ($P - P_{кад}$), м ²	76
6.	Предельный минимальный и максимальный размеры земельного участка (Рмин и Рмакс), м ²	— —
7.	Вид (виды) разрешенного использования	Для ведения личного подсобного хозяйства
7.1.	Дополнительные сведения об использовании земельного участка	—
8.	Кадастровый или иной государственный учетный номер (инвентарный) здания, сооружения, объекта незавершенного строительства, расположенного на земельном участке	13:20:0112008:1477

1	2	3
9.	Сведения о земельных участках (землях общего пользования, территории общего пользования), посредством которых обеспечивается доступ	—
10.	Иные сведения	—

4. Пояснения к сведениям об уточняемом земельном участке с кадастровым номером 13:20:0112008:212 :

1.	—
----	---

1. Сведения о характерных точках границ уточняемого земельного участка с кадастровым номером 13:20:0112008:1212 :
Система координат МСК-13, зона 1 Зона № 1

Обозначение характерных точек границ	Координаты, м				Метод определения координат	Формулы, примененные для расчета средней квадратической погрешности определения координат характерных точек границ (Mt), с подставленными в такие формулы значениями и итоговые (вычисленные) значения Mt, м	Описание закрепления точки
	содержатся в Едином государственном реестре недвижимости		определены в результате выполнения комплексных кадастровых работ				
	X	Y	X	Y			
1	2	3	4	5	6	7	8
784	456 706,06	1 130 460,00	456 706,06	1 130 460,00	—	—	—
785	456 691,82	1 130 430,22	456 691,82	1 130 430,22			
141	456 733,20	1 130 409,92	456 733,20	1 130 409,92			
140	456 737,64	1 130 419,04	456 737,64	1 130 419,04			
786	456 744,11	1 130 432,59	456 744,11	1 130 432,59			
787	456 747,25	1 130 439,25	456 747,25	1 130 439,25			
784	456 706,06	1 130 460,00	456 706,06	1 130 460,00			

2. Сведения о частях границ уточняемого земельного участка с кадастровым номером 13:20:0112008:1212 :

Обозначение части границ		Горизонтальное проложение (S), м	Описание прохождения части границ	Сведения о согласовании местоположения границ (согласовано/спорное)
от т.	до т.			
1	2	3	4	5
784	785	33,01	—	согласовано
785	141	46,09		
141	140	10,14		
140	786	15,02		
786	787	7,36		

1	2	3	4	5
787	784	46,12	—	согласовано

3. Сведения о характеристиках уточняемого земельного участка с кадастровым номером 13:20:0112008:1212 :

№ п/п	Наименование характеристики земельного участка	Значение характеристики
1	2	3
1.	Адрес земельного участка	—
1.1.	Сведения о местоположении земельного участка (при отсутствии адреса) в структурированном в соответствии с федеральной информационной адресной системой виде	Российская Федерация, Республика Мордовия, Теньгушевский р-н, Теньгушево с, Зеленая ул
1.2.	Дополнительные сведения о местоположении земельного участка	—
2.	Площадь земельного участка ± величина погрешности определения (вычисления) площади ($P \pm \Delta P$), м ²	1 512 ± 14,00
3.	Формула, примененная для вычисления предельной погрешности определения площади земельного участка, с подставленными значениями и итоговые (вычисленные) значения	$3,5 * 0,10 * \sqrt{(1\ 512,00)} = 14$
4.	Площадь земельного участка согласно сведениям Единого государственного реестра недвижимости (Ркад), м ²	1 512,00
5.	Оценка расхождения Р и Ркад ($P - P_{кад}$), м ²	0
6.	Предельный минимальный и максимальный размеры земельного участка (Рмин и Рмакс), м ²	— —
7.	Вид (виды) разрешенного использования	Для индивидуального жилищного строительства
7.1.	Дополнительные сведения об использовании земельного участка	—
8.	Кадастровый или иной государственный учетный номер (инвентарный) здания, сооружения, объекта незавершенного строительства, расположенного на земельном участке	—
9.	Сведения о земельных участках (землях общего пользования, территории общего пользования), посредством которых обеспечивается доступ	—
10.	Иные сведения	—

4. Пояснения к сведениям об уточняемом земельном участке с кадастровым номером 13:20:0112008:1212 :

1.	—
----	---

1. Сведения о характерных точках границ уточняемого земельного участка с кадастровым номером 13:20:0112008:213 :
 Система координат МСК-13, зона 1 Зона № 1

Обозначение характерных точек границ	Координаты, м				Метод определения координат	Формулы, примененные для расчета средней квадратической погрешности определения координат характерных точек границ (Mt), с подставленными в такие формулы значениями и итоговые (вычисленные) значения Mt, м	Описание закрепления точки
	содержатся в Едином государственном реестре недвижимости		определены в результате выполнения комплексных кадастровых работ				
	X	Y	X	Y			
1	2	3	4	5	6	7	8
н69773 У	—	—	457 842,18	1 132 166,23	—	—	—
н69794 У	—	—	457 813,71	1 132 190,46			
н69774 У	—	—	457 812,95	1 132 191,11			
н69775 У	—	—	457 797,85	1 132 173,45			
н69753 У	—	—	457 789,95	1 132 163,73			
н69752 У	—	—	457 798,03	1 132 156,78			
н69751 У	—	—	457 803,39	1 132 153,61			
н69750 У	—	—	457 810,13	1 132 146,33			
н69749 У	—	—	457 817,79	1 132 138,54			
н69782 У	—	—	457 821,23	1 132 141,95			
69783	—	—	457 825,90	1 132 146,86			
н69781 У	—	—	457 829,41	1 132 150,54			
н69784 У	—	—	457 831,75	1 132 153,43			

1	2	3	4	5	6	7	8
н69786 У	—	—	457 830,96	1 132 154,08	—	—	—
н69787 У	—	—	457 834,25	1 132 158,22			
н69785 У	—	—	457 834,94	1 132 157,60			
н69773 У	—	—	457 842,18	1 132 166,23			

2. Сведения о частях границ уточняемого земельного участка с кадастровым номером 13:20:0112008:213 :

Обозначение части границ		Горизонтальное проложение (S), м	Описание прохождения части границ	Сведения о согласовании местоположения границ (согласовано/спорное)
от т.	до т.			
1	2	3	4	5
н69773У	н69794У	37,38	—	согласовано
н69794У	н69774У	1,00		
н69774У	н69775У	23,24		
н69775У	н69753У	12,53		
н69753У	н69752У	10,66		
н69752У	н69751У	6,23		
н69751У	н69750У	9,92		
н69750У	н69749У	10,93		
н69749У	н69782У	4,84		
н69782У	69783	6,78		
69783	н69781У	5,09		
н69781У	н69784У	3,72		
н69784У	н69786У	1,02		
н69786У	н69787У	5,29		
н69787У	н69785У	0,93		
н69785У	н69773У	11,26		

3. Сведения о характеристиках уточняемого земельного участка с кадастровым номером 13:20:0112008:213 :

№ п/п	Наименование характеристики земельного участка	Значение характеристики
1	2	3

1	2	3
1.	Адрес земельного участка	—
1.1.	Сведения о местоположении земельного участка (при отсутствии адреса) в структурированном в соответствии с федеральной информационной адресной системой виде	Российская Федерация, Республика Мордовия, Теньгушевский р-н, Теньгушево с, Садовая ул, д 22
1.2.	Дополнительные сведения о местоположении земельного участка	—
2.	Площадь земельного участка ± величина погрешности определения (вычисления) площади ($P \pm \Delta P$), м ²	1 370 ± 13,00
3.	Формула, примененная для вычисления предельной погрешности определения площади земельного участка, с подставленными значениями и итоговые (вычисленные) значения	$3,5*0,10*\sqrt{(1\ 370,00)} = 13$
4.	Площадь земельного участка согласно сведениям Единого государственного реестра недвижимости (Ркад), м ²	1 300,00
5.	Оценка расхождения P и Ркад ($P - P_{кад}$), м ²	70
6.	Предельный минимальный и максимальный размеры земельного участка ($P_{мин}$ и $P_{макс}$), м ²	— —
7.	Вид (виды) разрешенного использования	Под жилую застройку Индивидуальную
7.1.	Дополнительные сведения об использовании земельного участка	—
8.	Кадастровый или иной государственный учетный номер (инвентарный) здания, сооружения, объекта незавершенного строительства, расположенного на земельном участке	13:20:0112008:1586
9.	Сведения о земельных участках (землях общего пользования, территории общего пользования), посредством которых обеспечивается доступ	—
10.	Иные сведения	—
4. Пояснения к сведениям об уточняемом земельном участке с кадастровым номером		13:20:0112008:213 :
1.	—	—

1. Сведения о характерных точках границ уточняемого земельного участка с кадастровым номером 13:20:0112008:214 :
 Система координат МСК-13, зона 1 Зона № 1

Обозначение характерных точек границ	Координаты, м				Метод определения координат	Формулы, примененные для расчета средней квадратической погрешности определения координат характерных точек границ (Mt), с подставленными в такие формулы значениями и итоговые (вычисленные) значения Mt, м	Описание закрепления точки
	содержатся в Едином государственном реестре недвижимости		определены в результате выполнения комплексных кадастровых работ				
	X	Y	X	Y			
1	2	3	4	5	6	7	8
н69773 У	—	—	457 842,18	1 132 166,23	—	—	—
н69788 У	—	—	457 846,26	1 132 170,84			
н69789 У	—	—	457 852,95	1 132 178,42			
н69790 У	—	—	457 841,40	1 132 189,99			
н69791 У	—	—	457 830,63	1 132 197,19			
н69792 У	—	—	457 823,97	1 132 202,33			
н69793 У	—	—	457 818,81	1 132 196,48			
н69794 У	—	—	457 813,71	1 132 190,46			
н69773 У	—	—	457 842,18	1 132 166,23			

2. Сведения о частях границ уточняемого земельного участка с кадастровым номером 13:20:0112008:214 :

Обозначение части границ		Горизонтальное проложение (S), м	Описание прохождения части границ	Сведения о согласовании местоположения границ (согласовано/спорное)
от т.	до т.			
1	2	3	4	5
н69773У	н69788У	6,16	—	согласовано
н69788У	н69789У	10,11		

1	2	3	4	5
н69789У	н69790У	16,35	—	согласовано
н69790У	н69791У	12,96		
н69791У	н69792У	8,41		
н69792У	н69793У	7,80		
н69793У	н69794У	7,89		
н69794У	н69773У	37,38		

3. Сведения о характеристиках уточняемого земельного участка с кадастровым номером 13:20:0112008:214 :

№ п/п	Наименование характеристики земельного участка	Значение характеристики
1	2	3
1.	Адрес земельного участка	—
1.1.	Сведения о местоположении земельного участка (при отсутствии адреса) в структурированном в соответствии с федеральной информационной адресной системой виде	Российская Федерация, Республика Мордовия, Теньгушевский р-н, Теньгушево с, Садовая ул, д 20
1.2.	Дополнительные сведения о местоположении земельного участка	—
2.	Площадь земельного участка ± величина погрешности определения (вычисления) площади ($P \pm \Delta P$), м ²	625 ± 9,00
3.	Формула, примененная для вычисления предельной погрешности определения площади земельного участка, с подставленными значениями и итоговые (вычисленные) значения	$3,5*0,10*\sqrt{(625,00)} = 9$
4.	Площадь земельного участка согласно сведениям Единого государственного реестра недвижимости ($P_{\text{кад}}$), м ²	600,00
5.	Оценка расхождения P и $P_{\text{кад}}$ ($P - P_{\text{кад}}$), м ²	25
6.	Предельный минимальный и максимальный размеры земельного участка ($P_{\text{мин}}$ и $P_{\text{макс}}$), м ²	— —
7.	Вид (виды) разрешенного использования	Для ведения личного подсобного хозяйства
7.1.	Дополнительные сведения об использовании земельного участка	—
8.	Кадастровый или иной государственный учетный номер (инвентарный) здания, сооружения, объекта незавершенного строительства, расположенного на земельном участке	13:20:0112008:1622
9.	Сведения о земельных участках (землях общего пользования, территории общего пользования), посредством которых обеспечивается доступ	—
10.	Иные сведения	—

4. Пояснения к сведениям об уточняемом земельном участке с кадастровым номером 13:20:0112008:214 :

1. —

1. Сведения о характерных точках границ уточняемого земельного участка с кадастровым номером 13:20:0112008:216 :

Система координат МСК-13, зона 1 Зона № 1

Обозначение характерных точек границ	Координаты, м				Метод определения координат	Формулы, примененные для расчета средней квадратической погрешности определения координат характерных точек границ (Mt), с подставленными в такие формулы значениями и итоговые (вычисленные) значения Mt, м	Описание закрепления точки
	содержатся в Едином государственном реестре недвижимости		определены в результате выполнения комплексных кадастровых работ				
	X	Y	X	Y			
1	2	3	4	5	6	7	8
н69803У	—	—	457 867,90	1 132 192,42	—	—	—
н69804У	—	—	457 874,14	1 132 199,11			
н69818У	—	—	457 876,63	1 132 201,92			
н69811У	—	—	457 845,92	1 132 229,26			
н69800У	—	—	457 837,11	1 132 218,10			
н69803У	—	—	457 867,90	1 132 192,42			

2. Сведения о частях границ уточняемого земельного участка с кадастровым номером 13:20:0112008:216 :

Обозначение части границ		Горизонтальное проложение (S), м	Описание прохождения части границ	Сведения о согласовании местоположения границ (согласовано/спорное)
от т.	до т.			
1	2	3	4	5
н69803У	н69804У	9,15	—	согласовано
н69804У	н69818У	3,75		
н69818У	н69811У	41,12		
н69811У	н69800У	14,22		
н69800У	н69803У	40,09		

3. Сведения о характеристиках уточняемого земельного участка с кадастровым номером <u>13:20:0112008:216</u> :		
№ п/п	Наименование характеристики земельного участка	Значение характеристики
1	2	3
1.	Адрес земельного участка	—
1.1.	Сведения о местоположении земельного участка (при отсутствии адреса) в структурированном в соответствии с федеральной информационной адресной системой виде	Российская Федерация, Республика Мордовия, Теньгушевский р-н, Теньгушево с, Садовая ул, д 14
1.2.	Дополнительные сведения о местоположении земельного участка	—
2.	Площадь земельного участка ± величина погрешности определения (вычисления) площади ($P \pm \Delta P$), м ²	551 ± 8,00
3.	Формула, примененная для вычисления предельной погрешности определения площади земельного участка, с подставленными значениями и итоговые (вычисленные) значения	$3,5 * 0,10 * \sqrt{(551,00)} = 8$
4.	Площадь земельного участка согласно сведениям Единого государственного реестра недвижимости (Ркад), м ²	500,00
5.	Оценка расхождения Р и Ркад ($P - P_{кад}$), м ²	51
6.	Предельный минимальный и максимальный размеры земельного участка (Рмин и Рмакс), м ²	— —
7.	Вид (виды) разрешенного использования	Для ведения личного подсобного хозяйства
7.1.	Дополнительные сведения об использовании земельного участка	—
8.	Кадастровый или иной государственный учетный номер (инвентарный) здания, сооружения, объекта незавершенного строительства, расположенного на земельном участке	—
9.	Сведения о земельных участках (землях общего пользования, территории общего пользования), посредством которых обеспечивается доступ	—
10.	Иные сведения	—
4. Пояснения к сведениям об уточняемом земельном участке с кадастровым номером <u>13:20:0112008:216</u> :		
1.	—	—

1. Сведения о характерных точках границ уточняемого земельного участка с кадастровым номером 13:20:0112008:217 :
 Система координат МСК-13, зона 1 Зона № 1

Обозначение характерных точек границ	Координаты, м				Метод определения координат	Формулы, примененные для расчета средней квадратической погрешности определения координат характерных точек границ (Mt), с подставленными в такие формулы значениями и итоговые (вычисленные) значения Mt, м	Описание закрепления точки
	содержатся в Едином государственном реестре недвижимости		определены в результате выполнения комплексных кадастровых работ				
	X	Y	X	Y			
1	2	3	4	5	6	7	8
н69811У	—	—	457 845,92	1 132 229,26	—	—	—
н69818У	—	—	457 876,63	1 132 201,92			
н69805У	—	—	457 882,41	1 132 208,39			
н69806У	—	—	457 878,48	1 132 212,42			
н69807У	—	—	457 870,93	1 132 220,44			
н69808У	—	—	457 860,95	1 132 229,46			
н69809У	—	—	457 853,11	1 132 236,54			
н69810У	—	—	457 852,27	1 132 237,30			
н69811У	—	—	457 845,92	1 132 229,26			

2. Сведения о частях границ уточняемого земельного участка с кадастровым номером 13:20:0112008:217 :

Обозначение части границ		Горизонтальное проложение (S), м	Описание прохождения части границ	Сведения о согласовании местоположения границ (согласовано/спорное)
от т.	до т.			
1	2	3	4	5
н69811У	н69818У	41,12	—	согласовано
н69818У	н69805У	8,68		

1	2	3	4	5
н69805У	н69806У	5,63	—	согласовано
н69806У	н69807У	11,01		
н69807У	н69808У	13,45		
н69808У	н69809У	10,56		
н69809У	н69810У	1,13		
н69810У	н69811У	10,25		

3. Сведения о характеристиках уточняемого земельного участка с кадастровым номером 13:20:0112008:217 :

№ п/п	Наименование характеристики земельного участка	Значение характеристики
1	2	3
1.	Адрес земельного участка	—
1.1.	Сведения о местоположении земельного участка (при отсутствии адреса) в структурированном в соответствии с федеральной информационной адресной системой виде	Российская Федерация, Республика Мордовия, Теньгушевский р-н, Теньгушево с, Садовая ул, д 14
1.2.	Дополнительные сведения о местоположении земельного участка	—
2.	Площадь земельного участка ± величина погрешности определения (вычисления) площади ($P \pm \Delta P$), м ²	406 ± 7,00
3.	Формула, примененная для вычисления предельной погрешности определения площади земельного участка, с подставленными значениями и итоговые (вычисленные) значения	$3,5 * 0,10 * \sqrt{(406,00)} = 7$
4.	Площадь земельного участка согласно сведениям Единого государственного реестра недвижимости (Ркад), м ²	400,00
5.	Оценка расхождения Р и Ркад ($P - P_{кад}$), м ²	6
6.	Предельный минимальный и максимальный размеры земельного участка (Рмин и Рмакс), м ²	— —
7.	Вид (виды) разрешенного использования	Для ведения личного подсобного хозяйства
7.1.	Дополнительные сведения об использовании земельного участка	—
8.	Кадастровый или иной государственный учетный номер (инвентарный) здания, сооружения, объекта незавершенного строительства, расположенного на земельном участке	—
9.	Сведения о земельных участках (землях общего пользования, территории общего пользования), посредством которых обеспечивается доступ	—
10.	Иные сведения	—

4. Пояснения к сведениям об уточняемом земельном участке с кадастровым номером 13:20:0112008:217 :

1. —

1. Сведения о характерных точках границ уточняемого земельного участка с кадастровым номером 13:20:0112008:215 :

Система координат МСК-13, зона 1 Зона № 1

Обозначение характерных точек границ	Координаты, м				Метод определения координат	Формулы, примененные для расчета средней квадратической погрешности определения координат характерных точек границ (Mt), с подставленными в такие формулы значениями и итоговые (вычисленные) значения Mt, м	Описание закрепления точки
	содержатся в Едином государственном реестре недвижимости		определены в результате выполнения комплексных кадастровых работ				
	X	Y	X	Y			
1	2	3	4	5	6	7	8
н69789 У	—	—	457 852,95	1 132 178,42	—	—	—
н69803 У	—	—	457 867,90	1 132 192,42			
н69800 У	—	—	457 837,11	1 132 218,10			
н69801 У	—	—	457 834,36	1 132 219,66			
н69802 У	—	—	457 821,70	1 132 204,49			
н69792 У	—	—	457 823,97	1 132 202,33			
н69791 У	—	—	457 830,63	1 132 197,19			
н69790 У	—	—	457 841,40	1 132 189,99			
н69789 У	—	—	457 852,95	1 132 178,42			

2. Сведения о частях границ уточняемого земельного участка с кадастровым номером 13:20:0112008:215 :

Обозначение части границ		Горизонтальное проложение (S), м	Описание прохождения части границ	Сведения о согласовании местоположения границ (согласовано/спорное)
от т.	до т.			
1	2	3	4	5

1	2	3	4	5
н69789У	н69803У	20,48	—	согласовано
н69803У	н69800У	40,09		
н69800У	н69801У	3,16		
н69801У	н69802У	19,76		
н69802У	н69792У	3,13		
н69792У	н69791У	8,41		
н69791У	н69790У	12,96		
н69790У	н69789У	16,35		

3. Сведения о характеристиках уточняемого земельного участка с кадастровым номером 13:20:0112008:215 :

№ п/п	Наименование характеристики земельного участка	Значение характеристики
1	2	3
1.	Адрес земельного участка	—
1.1.	Сведения о местоположении земельного участка (при отсутствии адреса) в структурированном в соответствии с федеральной информационной адресной системой виде	Российская Федерация, Республика Мордовия, Теньгушевский р-н, Теньгушево с, Садовая ул, д 18
1.2.	Дополнительные сведения о местоположении земельного участка	—
2.	Площадь земельного участка ± величина погрешности определения (вычисления) площади ($P \pm \Delta P$), м ²	830 ± 10,00
3.	Формула, примененная для вычисления предельной погрешности определения площади земельного участка, с подставленными значениями и итоговые (вычисленные) значения	$3,5*0,10*\sqrt{(830,00)} = 10$
4.	Площадь земельного участка согласно сведениям Единого государственного реестра недвижимости (Ркад), м ²	700,00
5.	Оценка расхождения Р и Ркад ($P - P_{кад}$), м ²	130
6.	Предельный минимальный и максимальный размеры земельного участка ($P_{мин}$ и $P_{макс}$), м ²	— —
7.	Вид (виды) разрешенного использования	Для ведения личного подсобного хозяйства
7.1.	Дополнительные сведения об использовании земельного участка	—
8.	Кадастровый или иной государственный учетный номер (инвентарный) здания, сооружения, объекта незавершенного строительства, расположенного на земельном участке	—

1	2	3
9.	Сведения о земельных участках (землях общего пользования, территории общего пользования), посредством которых обеспечивается доступ	—
10.	Иные сведения	—

4. Пояснения к сведениям об уточняемом земельном участке с кадастровым номером 13:20:0112008:215 :

1.	—
----	---

1. Сведения о характерных точках границ уточняемого земельного участка с кадастровым номером 13:20:0112008:218 :

Система координат МСК-13, зона 1 Зона № 1

Обозначение характерных точек границ	Координаты, м				Метод определения координат	Формулы, примененные для расчета средней квадратической погрешности определения координат характерных точек границ (Mt), с подставленными в такие формулы значениями и итоговые (вычисленные) значения Mt, м	Описание закрепления точки
	содержатся в Едином государственном реестре недвижимости		определены в результате выполнения комплексных кадастровых работ				
	X	Y	X	Y			
1	2	3	4	5	6	7	8
н69823 У	—	—	457 877,70	1 132 234,76	—	—	—
н69831 У	—	—	457 891,15	1 132 248,80			
н69832 У	—	—	457 902,59	1 132 260,74			
н69833 У	—	—	457 908,94	1 132 267,37			
н69834 У	—	—	457 905,42	1 132 271,25			
н69835 У	—	—	457 904,65	1 132 270,55			
н69836 У	—	—	457 894,15	1 132 280,75			
н69837 У	—	—	457 887,55	1 132 273,96			

1	2	3	4	5	6	7	8
н69838 У	—	—	457 885,02	1 132 276,42			
н69839 У	—	—	457 875,06	1 132 266,76			
н69840 У	—	—	457 876,60	1 132 265,17			
н69841 У	—	—	457 864,72	1 132 252,55			
н69821 У	—	—	457 863,53	1 132 247,91			
н69820 У	—	—	457 874,63	1 132 238,15			
н69823 У	—	—	457 877,70	1 132 234,76			

2. Сведения о частях границ уточняемого земельного участка с кадастровым номером 13:20:0112008:218 :

Обозначение части границ		Горизонтальное проложение (S), м	Описание прохождения части границ	Сведения о согласовании местоположения границ (согласовано/спорное)
от т.	до т.			
1	2	3	4	5
н69823У	н69831У	19,44	—	согласовано
н69831У	н69832У	16,54		
н69832У	н69833У	9,18		
н69833У	н69834У	5,24		
н69834У	н69835У	1,04		
н69835У	н69836У	14,64		
н69836У	н69837У	9,47		
н69837У	н69838У	3,53		
н69838У	н69839У	13,88		
н69839У	н69840У	2,21		
н69840У	н69841У	17,33		
н69841У	н69821У	4,79		
н69821У	н69820У	14,78		
н69820У	н69823У	4,57		

3. Сведения о характеристиках уточняемого земельного участка с кадастровым номером 13:20:0112008:218 :

№ п/п	Наименование характеристики земельного участка	Значение характеристики
-------	--	-------------------------

1	2	3
1.	Адрес земельного участка	—
1.1.	Сведения о местоположении земельного участка (при отсутствии адреса) в структурированном в соответствии с федеральной информационной адресной системой виде	Российская Федерация, Республика Мордовия, Теньгушевский р-н, Теньгушево с, Садовая ул, д 10
1.2.	Дополнительные сведения о местоположении земельного участка	—
2.	Площадь земельного участка ± величина погрешности определения (вычисления) площади ($P \pm \Delta P$), м ²	979 ± 11,00
3.	Формула, примененная для вычисления предельной погрешности определения площади земельного участка, с подставленными значениями и итоговые (вычисленные) значения	$3,5*0,10*\sqrt{(979,00)} = 11$
4.	Площадь земельного участка согласно сведениям Единого государственного реестра недвижимости (Ркад), м ²	948,00
5.	Оценка расхождения P и Ркад ($P - P_{кад}$), м ²	31
6.	Предельный минимальный и максимальный размеры земельного участка (Рмин и Рмакс), м ²	— —
7.	Вид (виды) разрешенного использования	Для ведения личного подсобного хозяйства
7.1.	Дополнительные сведения об использовании земельного участка	—
8.	Кадастровый или иной государственный учетный номер (инвентарный) здания, сооружения, объекта незавершенного строительства, расположенного на земельном участке	13:20:0112008:1584
9.	Сведения о земельных участках (землях общего пользования, территории общего пользования), посредством которых обеспечивается доступ	—
10.	Иные сведения	—
4. Пояснения к сведениям об уточняемом земельном участке с кадастровым номером		13:20:0112008:218 :
1.	—	—

1. Сведения о характерных точках границ уточняемого земельного участка с кадастровым номером 13:20:0112008:219 :
 Система координат МСК-13, зона 1 Зона № 1

Обозначение характерных точек границ	Координаты, м				Метод определения координат	Формулы, примененные для расчета средней квадратической погрешности определения координат характерных точек границ (Mt), с подставленными в такие формулы значениями и итоговые (вычисленные) значения Mt, м	Описание закрепления точки
	содержатся в Едином государственном реестре недвижимости		определены в результате выполнения комплексных кадастровых работ				
	X	Y	X	Y			
1	2	3	4	5	6	7	8
н69846 У	—	—	457 924,86	1 132 253,56	—	—	—
н69847 У	—	—	457 914,32	1 132 263,13			
н69848 У	—	—	457 912,09	1 132 261,25			
н69849 У	—	—	457 907,33	1 132 265,74			
н69832 У	—	—	457 902,59	1 132 260,74			
н69831 У	—	—	457 891,15	1 132 248,80			
н69823 У	—	—	457 877,70	1 132 234,76			
н69819 У	—	—	457 893,64	1 132 219,77			
н69850 У	—	—	457 903,37	1 132 230,71			
н69851 У	—	—	457 921,38	1 132 249,08			
н69852 У	—	—	457 923,67	1 132 251,88			
н69846 У	—	—	457 924,86	1 132 253,56			

2. Сведения о частях границ уточняемого земельного участка с кадастровым номером 13:20:0112008:219 :

Обозначение части границ		Горизонтальное проложение (S), м	Описание прохождения части границ	Сведения о согласовании местоположения границ (согласовано/спорное)
от т.	до т.			
1	2	3	4	5
н69846У	н69847У	14,24	—	согласовано
н69847У	н69848У	2,92		
н69848У	н69849У	6,54		
н69849У	н69832У	6,89		
н69832У	н69831У	16,54		
н69831У	н69823У	19,44		
н69823У	н69819У	21,88		
н69819У	н69850У	14,64		
н69850У	н69851У	25,73		
н69851У	н69852У	3,62		
н69852У	н69846У	2,06		

3. Сведения о характеристиках уточняемого земельного участка с кадастровым номером 13:20:0112008:219 :

№ п/п	Наименование характеристики земельного участка	Значение характеристики
1	2	3
1.	Адрес земельного участка	—
1.1.	Сведения о местоположении земельного участка (при отсутствии адреса) в структурированном в соответствии с федеральной информационной адресной системой виде	Российская Федерация, Республика Мордовия, Теньгушевский р-н, Теньгушево с, Садовая ул, д 8
1.2.	Дополнительные сведения о местоположении земельного участка	—
2.	Площадь земельного участка ± величина погрешности определения (вычисления) площади ($P \pm \Delta P$), м ²	967 ± 11,00
3.	Формула, примененная для вычисления предельной погрешности определения площади земельного участка, с подставленными значениями и итоговые (вычисленные) значения	$3,5 * 0,10 * \sqrt{(967,00)} = 11$
4.	Площадь земельного участка согласно сведениям Единого государственного реестра недвижимости (Ркад), м ²	900,00
5.	Оценка расхождения Р и Ркад ($P - P_{кад}$), м ²	67
6.	Предельный минимальный и максимальный размеры земельного участка ($P_{мин}$ и $P_{макс}$), м ²	— —

1	2	3
7.	Вид (виды) разрешенного использования	Для ведения личного подсобного хозяйства
7.1.	Дополнительные сведения об использовании земельного участка	—
8.	Кадастровый или иной государственный учетный номер (инвентарный) здания, сооружения, объекта незавершенного строительства, расположенного на земельном участке	13:20:0112008:1476
9.	Сведения о земельных участках (землях общего пользования, территории общего пользования), посредством которых обеспечивается доступ	—
10.	Иные сведения	—

4. Пояснения к сведениям об уточняемом земельном участке с кадастровым номером 13:20:0112008:219 :

1.	—
----	---

1. Сведения о характерных точках границ уточняемого земельного участка с кадастровым номером 13:20:0112008:222 :
 Система координат МСК-13, зона 1 Зона № 1

Обозначение характерных точек границ	Координаты, м				Метод определения координат	Формулы, примененные для расчета средней квадратической погрешности определения координат характерных точек границ (Mt), с подставленными в такие формулы значениями и итоговые (вычисленные) значения Mt, м	Описание закрепления точки
	содержатся в Едином государственном реестре недвижимости		определены в результате выполнения комплексных кадастровых работ				
	X	Y	X	Y			
1	2	3	4	5	6	7	8
13:20:0112008:222(1)							
н69896 У	—	—	457 946,57	1 132 317,53	—	—	—
н69897 У	—	—	457 954,20	1 132 307,31			
н69898 У	—	—	457 958,34	1 132 302,63			
н69899 У	—	—	457 961,98	1 132 298,15			
н69900 У	—	—	457 961,46	1 132 297,51			

1	2	3	4	5	6	7	8
н69901 у	—	—	457 964,07	1 132 294,19			
н69902 у	—	—	457 967,39	1 132 296,89			
н69903 у	—	—	457 972,93	1 132 302,40			
н69904 у	—	—	457 974,76	1 132 304,22			
н69905 у	—	—	457 977,61	1 132 307,94			
н69906 у	—	—	457 981,70	1 132 312,57			
н69907 у	—	—	457 983,50	1 132 314,61			
н69908 у	—	—	457 981,79	1 132 317,43			
н69909 у	—	—	457 974,67	1 132 326,63	—	—	—
н69910 у	—	—	457 973,42	1 132 328,03			
н69911 у	—	—	457 967,30	1 132 327,98			
н69912 у	—	—	457 959,83	1 132 324,55			
н69913 у	—	—	457 960,40	1 132 323,50			
н69914 у	—	—	457 957,55	1 132 322,07			
н69915 у	—	—	457 956,28	1 132 323,55			
н69916 у	—	—	457 948,58	1 132 318,64			
н69896 у	—	—	457 946,57	1 132 317,53			
13:20:0112008:222(2)							

1	2	3	4	5	6	7	8
н69307 У	—	—	457 973,69	1 132 333,69	—	—	—
н69306 У	—	—	457 968,48	1 132 350,03			
н69305 У	—	—	457 970,81	1 132 350,83			
н69304 У	—	—	457 966,57	1 132 366,31			
н69925 У	—	—	457 964,29	1 132 375,50			
н69926 У	—	—	457 942,61	1 132 373,35			
н69927 У	—	—	457 944,29	1 132 342,71			
н69928 У	—	—	457 946,50	1 132 326,46			
н69307 У	—	—	457 973,69	1 132 333,69			

2. Сведения о частях границ уточняемого земельного участка с кадастровым номером 13:20:0112008:222 :

Обозначение части границ		Горизонтальное проложение (S), м	Описание прохождения части границ	Сведения о согласовании местоположения границ (согласовано/спорное)
от т.	до т.			
1	2	3	4	5

13:20:0112008:222(1)				
н69896У	н69897У	12,75	—	согласовано
н69897У	н69898У	6,25		
н69898У	н69899У	5,77		
н69899У	н69900У	0,82		
н69900У	н69901У	4,22		
н69901У	н69902У	4,28		
н69902У	н69903У	7,81		
н69903У	н69904У	2,58		
н69904У	н69905У	4,69		
н69905У	н69906У	6,18		
н69906У	н69907У	2,72		

1	2	3	4	5
н69907У	н69908У	3,30	—	согласовано
н69908У	н69909У	11,63		
н69909У	н69910У	1,88		
н69910У	н69911У	6,12		
н69911У	н69912У	8,22		
н69912У	н69913У	1,19		
н69913У	н69914У	3,19		
н69914У	н69915У	1,95		
н69915У	н69916У	9,13		
н69916У	н69896У	2,30		

13:20:0112008:222(2)

н69307У	н69306У	17,15	—	согласовано
н69306У	н69305У	2,46		
н69305У	н69304У	16,05		
н69304У	н69925У	9,47		
н69925У	н69926У	21,79		
н69926У	н69927У	30,69		
н69927У	н69928У	16,40		
н69928У	н69307У	28,13		

3. Сведения о характеристиках уточняемого земельного участка с кадастровым номером 13:20:0112008:222 :

№ п/п	Наименование характеристики земельного участка	Значение характеристики
1	2	3
1.	Адрес земельного участка	—
1.1.	Сведения о местоположении земельного участка (при отсутствии адреса) в структурированном в соответствии с федеральной информационной адресной системой виде	Российская Федерация, Республика Мордовия, Теньгушевский р-н, Теньгушево с, Садовая ул, д 2
1.2.	Дополнительные сведения о местоположении земельного участка	—
2.	Площадь земельного участка ± величина погрешности определения (вычисления) площади ($P \pm \Delta P$), м ²	1 817 ± 21,00, 13:20:0112008:222(1) 684,92 ± 9,16, 13:20:0112008:222(2) 1 132,46 ± 11,78
3.	Формула, примененная для вычисления предельной погрешности определения площади земельного участка, с подставленными значениями и итоговые (вычисленные) значения	9,16 + 11,78 = 21

1	2	3
4.	Площадь земельного участка согласно сведениям Единого государственного реестра недвижимости (Ркад), м ²	1 700,00
5.	Оценка расхождения Р и Ркад (Р - Ркад), м ²	117
6.	Предельный минимальный и максимальный размеры земельного участка (Рмин и Рмакс), м ²	— —
7.	Вид (виды) разрешенного использования	Для ведения личного подсобного хозяйства
7.1.	Дополнительные сведения об использовании земельного участка	—
8.	Кадастровый или иной государственный учетный номер (инвентарный) здания, сооружения, объекта незавершенного строительства, расположенного на земельном участке	13:20:0112008:1609
9.	Сведения о земельных участках (землях общего пользования, территории общего пользования), посредством которых обеспечивается доступ	—
10.	Иные сведения	—

4. Пояснения к сведениям об уточняемом земельном участке с кадастровым номером 13:20:0112008:222 :

1.	—
----	---

1. Сведения о характерных точках границ уточняемого земельного участка с кадастровым номером 13:20:0112008:166 :
Система координат МСК-13, зона 1 Зона № 1

Обозначение характерных точек границ	Координаты, м				Метод определения координат	Формулы, примененные для расчета средней квадратической погрешности определения координат характерных точек границ (Mt), с подставленными в такие формулы значениями и итоговые (вычисленные) значения Mt, м	Описание закрепления точки
	содержатся в Едином государственном реестре недвижимости		определены в результате выполнения комплексных кадастровых работ				
	X	Y	X	Y			
1	2	3	4	5	6	7	8
н69986 У	—	—	457 735,31	1 132 426,42	—	—	—
н69985 У	—	—	457 756,61	1 132 433,17			
н69984 У	—	—	457 752,78	1 132 447,23			

1	2	3	4	5	6	7	8
н69983 У	—	—	457 745,04	1 132 444,62	—	—	—
н69982 У	—	—	457 742,73	1 132 451,73			
н69987 У	—	—	457 729,44	1 132 447,36			
н69986 У	—	—	457 735,31	1 132 426,42			

2. Сведения о частях границ уточняемого земельного участка с кадастровым номером 13:20:0112008:166 :

Обозначение части границ		Горизонтальное проложение (S), м	Описание прохождения части границ	Сведения о согласовании местоположения границ (согласовано/спорное)
от т.	до т.			
1	2	3	4	5
н69986У	н69985У	22,34	—	согласовано
н69985У	н69984У	14,57		
н69984У	н69983У	8,17		
н69983У	н69982У	7,48		
н69982У	н69987У	13,99		
н69987У	н69986У	21,75		

3. Сведения о характеристиках уточняемого земельного участка с кадастровым номером 13:20:0112008:166 :

№ п/п	Наименование характеристики земельного участка	Значение характеристики
1	2	3
1.	Адрес земельного участка	—
1.1.	Сведения о местоположении земельного участка (при отсутствии адреса) в структурированном в соответствии с федеральной информационной адресной системой виде	Российская Федерация, Республика Мордовия, Теньгушевский р-н, Теньгушево с, Нагорная ул, д 4
1.2.	Дополнительные сведения о местоположении земельного участка	—
2.	Площадь земельного участка ± величина погрешности определения (вычисления) площади ($P \pm \Delta P$), м ²	428 ± 7,00
3.	Формула, примененная для вычисления предельной погрешности определения площади земельного участка, с подставленными значениями и итоговые (вычисленные) значения	$3,5*0,10*\sqrt{(428,00)} = 7$

1	2	3
4.	Площадь земельного участка согласно сведениям Единого государственного реестра недвижимости (Ркад), м ²	400,00
5.	Оценка расхождения Р и Ркад (Р - Ркад), м ²	28
6.	Предельный минимальный и максимальный размеры земельного участка (Рмин и Рмакс), м ²	— —
7.	Вид (виды) разрешенного использования	Для ведения личного подсобного хозяйства
7.1.	Дополнительные сведения об использовании земельного участка	—
8.	Кадастровый или иной государственный учетный номер (инвентарный) здания, сооружения, объекта незавершенного строительства, расположенного на земельном участке	13:20:0112008:1483
9.	Сведения о земельных участках (землях общего пользования, территории общего пользования), посредством которых обеспечивается доступ	—
10.	Иные сведения	—

4. Пояснения к сведениям об уточняемом земельном участке с кадастровым номером 13:20:0112008:166 :

1.	—
----	---

1. Сведения о характерных точках границ уточняемого земельного участка с кадастровым номером 13:20:0112008:172 :
Система координат МСК-13, зона 1 Зона № 1

Обозначение характерных точек границ	Координаты, м				Метод определения координат	Формулы, примененные для расчета средней квадратической погрешности определения координат характерных точек границ (Mt), с подставленными в такие формулы значениями и итоговые (вычисленные) значения Mt, м	Описание закрепления точки
	содержатся в Едином государственном реестре недвижимости		определены в результате выполнения комплексных кадастровых работ				
	X	Y	X	Y			
1	2	3	4	5	6	7	8
11566	—	—	457 618,12	1 132 444,22	—	0,10	Долговременный межевой знак
70082	—	—	457 617,83	1 132 447,14			
н70062 У	—	—	457 614,72	1 132 469,52			

1	2	3	4	5	6	7	8
н70063 У	—	—	457 611,88	1 132 480,56	—	—	—
н70064 У	—	—	457 612,08	1 132 483,66			
н70065 У	—	—	457 607,96	1 132 504,03			
н70066 У	—	—	457 598,31	1 132 501,47			
н70067 У	—	—	457 582,90	1 132 497,76			
н70068 У	—	—	457 581,37	1 132 497,39			
11568	—	—	457 582,16	1 132 492,73			
11567	—	—	457 591,79	1 132 439,63			
11566	—	—	457 618,12	1 132 444,22	0,10	Долговременный межевой знак	
Вырез 1 из 5							
н4157У	—	—	457 586,49	1 132 497,97	—	0,10	Закрепление отсутствует
н4158У	—	—	457 586,69	1 132 497,97			
н4159У	—	—	457 586,69	1 132 498,17			
н4160У	—	—	457 586,49	1 132 498,17			
н4157У	—	—	457 586,49	1 132 497,97			
Вырез 2 из 5							
н4189У	—	—	457 606,82	1 132 501,39	—	0,10	Закрепление отсутствует
н4190У	—	—	457 607,02	1 132 501,39			
н4191У	—	—	457 607,02	1 132 501,59			
н4192У	—	—	457 606,82	1 132 501,59			
н4189У	—	—	457 606,82	1 132 501,39			
Вырез 3 из 5							
н4229У	—	—	457 594,16	1 132 499,93	—	0,10	Закрепление отсутствует
н4230У	—	—	457 594,36	1 132 499,93			
н4231У	—	—	457 594,36	1 132 500,13			
н4232У	—	—	457 594,16	1 132 500,13			

1	2	3	4	5	6	7	8
н4229У	—	—	457 594,16	1 132 499,93	—	0,10	Закрепление отсутствует
Вырез 4 из 5							
н4281У	—	—	457 605,28	1 132 502,72	—	0,10	Закрепление отсутствует
н4282У	—	—	457 605,48	1 132 502,72			
н4283У	—	—	457 605,48	1 132 502,92			
н4284У	—	—	457 605,28	1 132 502,92			
н4281У	—	—	457 605,28	1 132 502,72			
Вырез 5 из 5							
н4301У	—	—	457 600,24	1 132 501,47	—	0,10	Закрепление отсутствует
н4302У	—	—	457 600,44	1 132 501,47			
н4303У	—	—	457 600,44	1 132 501,67			
н4304У	—	—	457 600,24	1 132 501,67			
н4301У	—	—	457 600,24	1 132 501,47			
2. Сведения о частях границ уточняемого земельного участка с кадастровым номером					13:20:0112008:172 :		
Обозначение части границ		Горизонтальное проложение (S), м	Описание прохождения части границ	Сведения о согласовании местоположения границ (согласовано/спорное)			
от т.	до т.			4	5		
1	2	3	4	5			
11566	70082	2,93	—	согласовано			
70082	н70062У	22,60					
н70062У	н70063У	11,40					
н70063У	н70064У	3,11					
н70064У	н70065У	20,78					
н70065У	н70066У	9,98					
н70066У	н70067У	15,85					
н70067У	н70068У	1,57					
н70068У	11568	4,73					
11568	11567	53,97					
11567	11566	26,73					
Вырез 1 из 5							
н4157У	н4158У	0,20	—	согласовано			
н4158У	н4159У	0,20					
н4159У	н4160У	0,20					
н4160У	н4157У	0,20					
Вырез 2 из 5							

1	2	3	4	5
н4189У	н4190У	0,20	—	согласовано
н4190У	н4191У	0,20		
н4191У	н4192У	0,20		
н4192У	н4189У	0,20		
Вырез 3 из 5				
н4229У	н4230У	0,20	—	согласовано
н4230У	н4231У	0,20		
н4231У	н4232У	0,20		
н4232У	н4229У	0,20		
Вырез 4 из 5				
н4281У	н4282У	0,20	—	согласовано
н4282У	н4283У	0,20		
н4283У	н4284У	0,20		
н4284У	н4281У	0,20		
Вырез 5 из 5				
н4301У	н4302У	0,20	—	согласовано
н4302У	н4303У	0,20		
н4303У	н4304У	0,20		
н4304У	н4301У	0,20		

3. Сведения о характеристиках уточняемого земельного участка с кадастровым номером 13:20:0112008:172 :

№ п/п	Наименование характеристики земельного участка	Значение характеристики
1	2	3
1.	Адрес земельного участка	—
1.1.	Сведения о местоположении земельного участка (при отсутствии адреса) в структурированном в соответствии с федеральной информационной адресной системой виде	Российская Федерация, Республика Мордовия, Теньгушевский р-н, Теньгушево с, Нагорная ул, д 8
1.2.	Дополнительные сведения о местоположении земельного участка	—
2.	Площадь земельного участка ± величина погрешности определения (вычисления) площади ($P \pm \Delta P$), м ²	1 637 ± 14,00
3.	Формула, примененная для вычисления предельной погрешности определения площади земельного участка, с подставленными значениями и итоговые (вычисленные) значения	$3,5*0,10*\sqrt{(1\ 637,00)} = 14$

1	2	3
4.	Площадь земельного участка согласно сведениям Единого государственного реестра недвижимости (Ркад), м ²	1 600,00
5.	Оценка расхождения Р и Ркад (Р - Ркад), м ²	37
6.	Предельный минимальный и максимальный размеры земельного участка (Рмин и Рмакс), м ²	— —
7.	Вид (виды) разрешенного использования	Для ведения личного подсобного хозяйства
7.1.	Дополнительные сведения об использовании земельного участка	—
8.	Кадастровый или иной государственный учетный номер (инвентарный) здания, сооружения, объекта незавершенного строительства, расположенного на земельном участке	13:20:0112008:1402
9.	Сведения о земельных участках (землях общего пользования, территории общего пользования), посредством которых обеспечивается доступ	—
10.	Иные сведения	—

4. Пояснения к сведениям об уточняемом земельном участке с кадастровым номером 13:20:0112008:172 :

1.	—
----	---

1. Сведения о характерных точках границ уточняемого земельного участка с кадастровым номером 13:20:0112008:173 :
Система координат МСК-13, зона 1 Зона № 1

Обозначение характерных точек границ	Координаты, м				Метод определения координат	Формулы, примененные для расчета средней квадратической погрешности определения координат характерных точек границ (Mt), с подставленными в такие формулы значениями и итоговые (вычисленные) значения Mt, м	Описание закрепления точки
	содержатся в Едином государственном реестре недвижимости		определены в результате выполнения комплексных кадастровых работ				
	X	Y	X	Y			
1	2	3	4	5	6	7	8
н70073 У	—	—	457 634,94	1 132 450,35	—	—	—
н70074 У	—	—	457 648,81	1 132 453,12		—	
н70075 У	—	—	457 648,38	1 132 455,79		0,10	

1	2	3	4	5	6	7	8		
н70076 У	—	—	457 647,40	1 132 460,91	—	0,10	—		
н70077 У	—	—	457 645,36	1 132 473,18					
н70078 У	—	—	457 644,19	1 132 479,51		—	—		
н70079 У	—	—	457 643,33	1 132 487,42					
12607	—	—	457 637,88	1 132 512,75		0,10	Временный межевой знак		
н70080 У	—	—	457 625,96	1 132 509,58		—	—		
н70065 У	—	—	457 607,96	1 132 504,03					
н70064 У	—	—	457 612,08	1 132 483,66					
н70063 У	—	—	457 611,88	1 132 480,56					
н70062 У	—	—	457 614,72	1 132 469,52					
70082	—	—	457 617,83	1 132 447,14				0,10	Долговременный межевой знак
70081	—	—	457 624,75	1 132 448,31					
н70073 У	—	—	457 634,94	1 132 450,35				—	—
Вырез 1 из 5									
н4137У	—	—	457 613,36	1 132 502,64	—			0,10	Закрепление отсутствует
н4138У	—	—	457 613,56	1 132 502,64					
н4139У	—	—	457 613,56	1 132 502,84					
н4140У	—	—	457 613,36	1 132 502,84					
н4137У	—	—	457 613,36	1 132 502,64					
Вырез 2 из 5									
н4193У	—	—	457 621,57	1 132 504,22	—	0,10	Закрепление отсутствует		
н4194У	—	—	457 621,77	1 132 504,22					
н4195У	—	—	457 621,77	1 132 504,42					

1	2	3	4	5	6	7	8
н4196У	—	—	457 621,57	1 132 504,42	—	0,10	Закрепление отсутствует
н4193У	—	—	457 621,57	1 132 504,22			
Вырез 3 из 5							
н4197У	—	—	457 629,53	1 132 505,72	—	0,10	Закрепление отсутствует
н4198У	—	—	457 629,73	1 132 505,72			
н4199У	—	—	457 629,73	1 132 505,92			
н4200У	—	—	457 629,53	1 132 505,92			
н4197У	—	—	457 629,53	1 132 505,72			
Вырез 4 из 5							
н4249У	—	—	457 633,55	1 132 506,41	—	0,10	Закрепление отсутствует
н4250У	—	—	457 633,75	1 132 506,41			
н4251У	—	—	457 633,75	1 132 506,61			
н4252У	—	—	457 633,55	1 132 506,61			
н4249У	—	—	457 633,55	1 132 506,41			
Вырез 5 из 5							
н4305У	—	—	457 636,24	1 132 507,06	—	0,10	Закрепление отсутствует
н4306У	—	—	457 636,44	1 132 507,06			
н4307У	—	—	457 636,44	1 132 507,26			
н4308У	—	—	457 636,24	1 132 507,26			
н4305У	—	—	457 636,24	1 132 507,06			

2. Сведения о частях границ уточняемого земельного участка с кадастровым номером 13:20:0112008:173 :

Обозначение части границ		Горизонтальное проложение (S), м	Описание прохождения части границ	Сведения о согласовании местоположения границ (согласовано/спорное)
от т.	до т.			
1	2	3	4	5
н70073У	н70074У	14,14	—	согласовано
н70074У	н70075У	2,70		
н70075У	н70076У	5,21		
н70076У	н70077У	12,44		
н70077У	н70078У	6,44		
н70078У	н70079У	7,96		
н70079У	12607	25,91		
12607	н70080У	12,33		
н70080У	н70065У	18,84		
н70065У	н70064У	20,78		

1	2	3	4	5
н70064У	н70063У	3,11	—	согласовано
н70063У	н70062У	11,40		
н70062У	70082	22,60		
70082	70081	7,02		
70081	н70073У	10,39		

Вырез 1 из 5

н4137У	н4138У	0,20	—	согласовано
н4138У	н4139У	0,20		
н4139У	н4140У	0,20		
н4140У	н4137У	0,20		

Вырез 2 из 5

н4193У	н4194У	0,20	—	согласовано
н4194У	н4195У	0,20		
н4195У	н4196У	0,20		
н4196У	н4193У	0,20		

Вырез 3 из 5

н4197У	н4198У	0,20	—	согласовано
н4198У	н4199У	0,20		
н4199У	н4200У	0,20		
н4200У	н4197У	0,20		

Вырез 4 из 5

н4249У	н4250У	0,20	—	согласовано
н4250У	н4251У	0,20		
н4251У	н4252У	0,20		
н4252У	н4249У	0,20		

Вырез 5 из 5

н4305У	н4306У	0,20	—	согласовано
н4306У	н4307У	0,20		
н4307У	н4308У	0,20		
н4308У	н4305У	0,20		

3. Сведения о характеристиках уточняемого земельного участка с кадастровым номером 13:20:0112008:173 :

№ п/п	Наименование характеристики земельного участка	Значение характеристики
1	2	3

1	2	3
1.	Адрес земельного участка	—
1.1.	Сведения о местоположении земельного участка (при отсутствии адреса) в структурированном в соответствии с федеральной информационной адресной системой виде	Российская Федерация, Республика Мордовия, Теньгушевский р-н, Теньгушевское с/п, Теньгушево с, Нагорная ул, д 9
1.2.	Дополнительные сведения о местоположении земельного участка	—
2.	Площадь земельного участка ± величина погрешности определения (вычисления) площади ($P \pm \Delta P$), м ²	1 856 ± 15,00
3.	Формула, примененная для вычисления предельной погрешности определения площади земельного участка, с подставленными значениями и итоговые (вычисленные) значения	$3,5*0,10*\sqrt{(1\ 856,00)} = 15$
4.	Площадь земельного участка согласно сведениям Единого государственного реестра недвижимости (Ркад), м ²	1 850,00
5.	Оценка расхождения Р и Ркад ($P - P_{кад}$), м ²	6
6.	Предельный минимальный и максимальный размеры земельного участка (Рмин и Рмакс), м ²	— —
7.	Вид (виды) разрешенного использования	Для ведения личного подсобного хозяйства
7.1.	Дополнительные сведения об использовании земельного участка	—
8.	Кадастровый или иной государственный учетный номер (инвентарный) здания, сооружения, объекта незавершенного строительства, расположенного на земельном участке	13:20:0112008:1535
9.	Сведения о земельных участках (землях общего пользования, территории общего пользования), посредством которых обеспечивается доступ	—
10.	Иные сведения	—
4. Пояснения к сведениям об уточняемом земельном участке с кадастровым номером		13:20:0112008:173 :
1.	—	—

1. Сведения о характерных точках границ уточняемого земельного участка с кадастровым номером 13:20:0112008:174 :
 Система координат МСК-13, зона 1 Зона № 1

Обозначение характерных точек границ	Координаты, м				Метод определения координат	Формулы, примененные для расчета средней квадратической погрешности определения координат характерных точек границ (Mt), с подставленными в такие формулы значениями и итоговые (вычисленные) значения Mt, м	Описание закрепления точки
	содержатся в Едином государственном реестре недвижимости		определены в результате выполнения комплексных кадастровых работ				
	X	Y	X	Y			
1	2	3	4	5	6	7	8
н70131У	—	—	457 656,77	1 132 525,24	—	0,10	—
н70132У	—	—	457 655,65	1 132 532,12			
н70133У	—	—	457 641,41	1 132 529,80			
н70134У	—	—	457 642,54	1 132 522,92			
н70131У	—	—	457 656,77	1 132 525,24			

2. Сведения о частях границ уточняемого земельного участка с кадастровым номером 13:20:0112008:174 :

Обозначение части границ		Горизонтальное проложение (S), м	Описание прохождения части границ	Сведения о согласовании местоположения границ (согласовано/спорное)
от т.	до т.			
1	2	3	4	5
н70131У	н70132У	6,97	—	согласовано
н70132У	н70133У	14,43		
н70133У	н70134У	6,97		
н70134У	н70131У	14,42		

3. Сведения о характеристиках уточняемого земельного участка с кадастровым номером 13:20:0112008:174 :

№ п/п	Наименование характеристики земельного участка	Значение характеристики
1	2	3
1	2	3

1	2	3
1.	Адрес земельного участка	—
1.1.	Сведения о местоположении земельного участка (при отсутствии адреса) в структурированном в соответствии с федеральной информационной адресной системой виде	Российская Федерация, Республика Мордовия, Теньгушевский р-н, Теньгушево с, Нагорная ул, д 10а
1.2.	Дополнительные сведения о местоположении земельного участка	—
2.	Площадь земельного участка ± величина погрешности определения (вычисления) площади ($P \pm \Delta P$), м ²	101 ± 4,00
3.	Формула, примененная для вычисления предельной погрешности определения площади земельного участка, с подставленными значениями и итоговые (вычисленные) значения	$3,5*0,10*\sqrt{(101,00)} = 4$
4.	Площадь земельного участка согласно сведениям Единого государственного реестра недвижимости (Ркад), м ²	100,00
5.	Оценка расхождения Р и Ркад ($P - P_{кад}$), м ²	1
6.	Предельный минимальный и максимальный размеры земельного участка ($P_{мин}$ и $P_{макс}$), м ²	— —
7.	Вид (виды) разрешенного использования	Для ведения личного подсобного хозяйства
7.1.	Дополнительные сведения об использовании земельного участка	—
8.	Кадастровый или иной государственный учетный номер (инвентарный) здания, сооружения, объекта незавершенного строительства, расположенного на земельном участке	—
9.	Сведения о земельных участках (землях общего пользования, территории общего пользования), посредством которых обеспечивается доступ	—
10.	Иные сведения	—
4. Пояснения к сведениям об уточняемом земельном участке с кадастровым номером		13:20:0112008:174 :
1.	—	—

1. Сведения о характерных точках границ уточняемого земельного участка с кадастровым номером 13:20:0112008:177 :
 Система координат МСК-13, зона 1 Зона № 1

Обозначение характерных точек границ	Координаты, м				Метод определения координат	Формулы, примененные для расчета средней квадратической погрешности определения координат характерных точек границ (Mt), с подставленными в такие формулы значениями и итоговые (вычисленные) значения Mt, м	Описание закрепления точки
	содержатся в Едином государственном реестре недвижимости		определены в результате выполнения комплексных кадастровых работ				
	X	Y	X	Y			
1	2	3	4	5	6	7	8
н70153 У	—	—	457 708,86	1 132 436,74	—	—	—
н70135 У	—	—	457 718,29	1 132 438,18			
н70136 У	—	—	457 717,36	1 132 441,76			
н70137 У	—	—	457 715,75	1 132 446,95			
н70138 У	—	—	457 714,92	1 132 449,61			
н70139 У	—	—	457 719,13	1 132 451,27			
н70140 У	—	—	457 716,11	1 132 460,00			
н70141 У	—	—	457 713,49	1 132 458,79			
н70115 У	—	—	457 709,67	1 132 468,64			
н70123 У	—	—	457 698,23	1 132 465,96			
н70122 У	—	—	457 684,97	1 132 463,48			
н70121 У	—	—	457 672,38	1 132 460,91			

1	2	3	4	5	6	7	8
н70158 У	—	—	457 667,44	1 132 459,86			
н70157 У	—	—	457 673,72	1 132 430,28			
н70151 У	—	—	457 681,83	1 132 431,71			
н70152 У	—	—	457 700,30	1 132 435,15			
н70153 У	—	—	457 708,86	1 132 436,74			

2. Сведения о частях границ уточняемого земельного участка с кадастровым номером 13:20:0112008:177 :

Обозначение части границ		Горизонтальное проложение (S), м	Описание прохождения части границ	Сведения о согласовании местоположения границ (согласовано/спорное)
от т.	до т.			
1	2	3	4	5
н70153У	н70135У	9,54	—	согласовано
н70135У	н70136У	3,70		
н70136У	н70137У	5,43		
н70137У	н70138У	2,79		
н70138У	н70139У	4,53		
н70139У	н70140У	9,24		
н70140У	н70141У	2,89		
н70141У	н70115У	10,56		
н70115У	н70123У	11,75		
н70123У	н70122У	13,49		
н70122У	н70121У	12,85		
н70121У	н70158У	5,05		
н70158У	н70157У	30,24		
н70157У	н70151У	8,24		
н70151У	н70152У	18,79		
н70152У	н70153У	8,71		

3. Сведения о характеристиках уточняемого земельного участка с кадастровым номером 13:20:0112008:177 :

№ п/п	Наименование характеристики земельного участка	Значение характеристики
1	2	3

1	2	3
1.	Адрес земельного участка	—
1.1.	Сведения о местоположении земельного участка (при отсутствии адреса) в структурированном в соответствии с федеральной информационной адресной системой виде	Российская Федерация, Республика Мордовия, Теньгушевский р-н, Теньгушево с, Нагорная ул, д 12
1.2.	Дополнительные сведения о местоположении земельного участка	—
2.	Площадь земельного участка ± величина погрешности определения (вычисления) площади ($P \pm \Delta P$), м ²	1 400 ± 13,00
3.	Формула, примененная для вычисления предельной погрешности определения площади земельного участка, с подставленными значениями и итоговые (вычисленные) значения	$3,5*0,10*\sqrt{(1\ 400,00)} = 13$
4.	Площадь земельного участка согласно сведениям Единого государственного реестра недвижимости (Ркад), м ²	1 200,00
5.	Оценка расхождения Р и Ркад ($P - P_{кад}$), м ²	200
6.	Предельный минимальный и максимальный размеры земельного участка ($P_{мин}$ и $P_{макс}$), м ²	— —
7.	Вид (виды) разрешенного использования	Для ведения личного подсобного хозяйства
7.1.	Дополнительные сведения об использовании земельного участка	—
8.	Кадастровый или иной государственный учетный номер (инвентарный) здания, сооружения, объекта незавершенного строительства, расположенного на земельном участке	13:20:0112008:1400
9.	Сведения о земельных участках (землях общего пользования, территории общего пользования), посредством которых обеспечивается доступ	—
10.	Иные сведения	—
4. Пояснения к сведениям об уточняемом земельном участке с кадастровым номером		13:20:0112008:177 :
1.	—	—

1. Сведения о характерных точках границ уточняемого земельного участка с кадастровым номером 13:20:0112008:181 :
 Система координат МСК-13, зона 1 Зона № 1

Обозначение характерных точек границ	Координаты, м				Метод определения координат	Формулы, примененные для расчета средней квадратической погрешности определения координат характерных точек границ (Mt), с подставленными в такие формулы значениями и итоговые (вычисленные) значения Mt, м	Описание закрепления точки
	содержатся в Едином государственном реестре недвижимости		определены в результате выполнения комплексных кадастровых работ				
	X	Y	X	Y			
1	2	3	4	5	6	7	8
н70207 О	—	—	457 734,30	1 132 372,49	—	—	—
н70208 О	—	—	457 733,33	1 132 383,99			
н70209 О	—	—	457 728,74	1 132 383,60			
н70203 О	—	—	457 727,85	1 132 389,52			
н70202 О	—	—	457 715,67	1 132 389,34			
н70201 О	—	—	457 694,54	1 132 387,37			
н70200 О	—	—	457 663,82	1 132 382,43			
н70199 О	—	—	457 662,49	1 132 387,36			
н70198 О	—	—	457 659,28	1 132 386,89			
н70210 О	—	—	457 652,40	1 132 384,78			
н70211 О	—	—	457 653,33	1 132 379,88			
н70212 О	—	—	457 655,28	1 132 370,05			

1	2	3	4	5	6	7	8
н70213 У	—	—	457 657,19	1 132 365,50	—	—	—
н70214 У	—	—	457 662,54	1 132 366,10			
н70215 У	—	—	457 677,89	1 132 367,38			
н70216 У	—	—	457 682,53	1 132 368,17			
н70217 У	—	—	457 689,50	1 132 368,68			
н70218 У	—	—	457 704,78	1 132 370,13			
н70219 У	—	—	457 711,39	1 132 370,13			
н70220 У	—	—	457 717,91	1 132 370,92			
н70207 О	—	—	457 734,30	1 132 372,49			

2. Сведения о частях границ уточняемого земельного участка с кадастровым номером 13:20:0112008:181 **:**

Обозначение части границ		Горизонтальное проложение (S), м	Описание прохождения части границ	Сведения о согласовании местоположения границ (согласовано/спорное)
от т.	до т.			
1	2	3	4	5
н70207О	н70208О	11,54	—	согласовано
н70208О	н70209О	4,61		
н70209О	н70203О	5,99		
н70203О	н70202О	12,18		
н70202О	н70201О	21,22		
н70201О	н70200О	31,11		
н70200О	н70199О	5,11		
н70199О	н70198О	3,24		
н70198О	н70210О	7,20		
н70210О	н70211О	4,99		
н70211О	н70212О	10,02		
н70212О	н70213У	4,93		

1	2	3	4	5
н70213У	н70214У	5,38	—	согласовано
н70214У	н70215У	15,40		
н70215У	н70216У	4,71		
н70216У	н70217У	6,99		
н70217У	н70218У	15,35		
н70218У	н70219У	6,61		
н70219У	н70220У	6,57		
н70220У	н70207О	16,47		

3. Сведения о характеристиках уточняемого земельного участка с кадастровым номером 13:20:0112008:181 :

№ п/п	Наименование характеристики земельного участка	Значение характеристики
1	2	3
1.	Адрес земельного участка	—
1.1.	Сведения о местоположении земельного участка (при отсутствии адреса) в структурированном в соответствии с федеральной информационной адресной системой виде	Российская Федерация, Республика Мордовия, Теньгушевский р-н, Теньгушево с, Нагорная ул, д 15
1.2.	Дополнительные сведения о местоположении земельного участка	—
2.	Площадь земельного участка ± величина погрешности определения (вычисления) площади ($P \pm \Delta P$), м ²	1 406 ± 13,00
3.	Формула, примененная для вычисления предельной погрешности определения площади земельного участка, с подставленными значениями и итоговые (вычисленные) значения	$3,5 * 0,10 * \sqrt{(1\ 406,00)} = 13$
4.	Площадь земельного участка согласно сведениям Единого государственного реестра недвижимости (Ркад), м ²	1 500,00
5.	Оценка расхождения Р и Ркад ($P - P_{кад}$), м ²	94
6.	Предельный минимальный и максимальный размеры земельного участка ($P_{мин}$ и $P_{макс}$), м ²	— —
7.	Вид (виды) разрешенного использования	Для ведения личного подсобного хозяйства
7.1.	Дополнительные сведения об использовании земельного участка	—
8.	Кадастровый или иной государственный учетный номер (инвентарный) здания, сооружения, объекта незавершенного строительства, расположенного на земельном участке	13:20:0112008:1364

1	2	3
9.	Сведения о земельных участках (землях общего пользования, территории общего пользования), посредством которых обеспечивается доступ	—
10.	Иные сведения	—

4. Пояснения к сведениям об уточняемом земельном участке с кадастровым номером 13:20:0112008:181 :

1.	—
----	---

1. Сведения о характерных точках границ уточняемого земельного участка с кадастровым номером 13:20:0112008:187 :
Система координат МСК-13, зона 1 Зона № 1

Обозначение характерных точек границ	Координаты, м				Метод определения координат	Формулы, примененные для расчета средней квадратической погрешности определения координат характерных точек границ (Mt), с подставленными в такие формулы значениями и итоговые (вычисленные) значения Mt, м	Описание закрепления точки
	содержатся в Едином государственном реестре недвижимости		определены в результате выполнения комплексных кадастровых работ				
	X	Y	X	Y			
1	2	3	4	5	6	7	8
н70310 У	—	—	457 707,09	1 132 181,00	—	—	—
н70311 У	—	—	457 717,60	1 132 179,44			
н70312 У	—	—	457 719,60	1 132 181,42			
н70313 У	—	—	457 721,69	1 132 183,49			
н70314 У	—	—	457 724,35	1 132 189,83			
н70315 У	—	—	457 725,17	1 132 192,38			
н70316 У	—	—	457 727,45	1 132 198,08			
н70317 У	—	—	457 730,64	1 132 206,05			

1	2	3	4	5	6	7	8
н70318 У	—	—	457 733,42	1 132 214,17	—	—	—
н70319 У	—	—	457 738,19	1 132 228,10			
н70320 У	—	—	457 739,87	1 132 234,16			
н70321 У	—	—	457 740,99	1 132 241,69			
н70322 У	—	—	457 737,82	1 132 242,72			
н70323 У	—	—	457 732,77	1 132 243,80			
н70324 У	—	—	457 722,24	1 132 246,25			
н70308 У	—	—	457 720,34	1 132 248,20			
н70307 У	—	—	457 710,26	1 132 248,97			
н70328 У	—	—	457 709,73	1 132 204,83			
н70329 У	—	—	457 707,54	1 132 186,23			
н70310 У	—	—	457 707,09	1 132 181,00			

2. Сведения о частях границ уточняемого земельного участка с кадастровым номером 13:20:0112008:187 :

Обозначение части границ		Горизонтальное проложение (S), м	Описание прохождения части границ	Сведения о согласовании местоположения границ (согласовано/спорное)
от т.	до т.			
1	2	3	4	5
н70310У	н70311У	10,63	—	согласовано
н70311У	н70312У	2,81		
н70312У	н70313У	2,94		
н70313У	н70314У	6,88		
н70314У	н70315У	2,68		
н70315У	н70316У	6,14		
н70316У	н70317У	8,58		

1	2	3	4	5
н70317У	н70318У	8,58	—	согласовано
н70318У	н70319У	14,72		
н70319У	н70320У	6,29		
н70320У	н70321У	7,61		
н70321У	н70322У	3,33		
н70322У	н70323У	5,16		
н70323У	н70324У	10,81		
н70324У	н70308У	2,72		
н70308У	н70307У	10,11		
н70307У	н70328У	44,14		
н70328У	н70329У	18,73		
н70329У	н70310У	5,25		

3. Сведения о характеристиках уточняемого земельного участка с кадастровым номером 13:20:0112008:187 :

№ п/п	Наименование характеристики земельного участка	Значение характеристики
1	2	3
1.	Адрес земельного участка	—
1.1.	Сведения о местоположении земельного участка (при отсутствии адреса) в структурированном в соответствии с федеральной информационной адресной системой виде	Российская Федерация, Республика Мордовия, Теньгушевский р-н, Теньгушевское с/п, Теньгушево с, Нагорная ул, д 22
1.2.	Дополнительные сведения о местоположении земельного участка	—
2.	Площадь земельного участка ± величина погрешности определения (вычисления) площади ($P \pm \Delta P$), м ²	1 510 ± 14,00
3.	Формула, примененная для вычисления предельной погрешности определения площади земельного участка, с подставленными значениями и итоговые (вычисленные) значения	$3,5*0,10*\sqrt{(1\ 510,00)} = 14$
4.	Площадь земельного участка согласно сведениям Единого государственного реестра недвижимости (Ркад), м ²	1 500,00
5.	Оценка расхождения Р и Ркад ($P - P_{кад}$), м ²	10
6.	Предельный минимальный и максимальный размеры земельного участка (Рмин и Рмакс), м ²	— —
7.	Вид (виды) разрешенного использования	Для ведения личного подсобного хозяйства
7.1.	Дополнительные сведения об использовании земельного участка	—

1	2	3
8.	Кадастровый или иной государственный учетный номер (инвентарный) здания, сооружения, объекта незавершенного строительства, расположенного на земельном участке	13:20:0112008:2663
9.	Сведения о земельных участках (землях общего пользования, территории общего пользования), посредством которых обеспечивается доступ	—
10.	Иные сведения	—

4. Пояснения к сведениям об уточняемом земельном участке с кадастровым номером 13:20:0112008:187 :

1.	—
----	---

1. Сведения о характерных точках границ уточняемого земельного участка с кадастровым номером 13:20:0112008:188 :

Система координат МСК-13, зона 1 Зона № 1

Обозначение характерных точек границ	Координаты, м				Метод определения координат	Формулы, примененные для расчета средней квадратической погрешности определения координат характерных точек границ (Mt), с подставленными в такие формулы значениями и итоговые (вычисленные) значения Mt, м	Описание закрепления точки
	содержатся в Едином государственном реестре недвижимости		определены в результате выполнения комплексных кадастровых работ				
	X	Y	X	Y			
1	2	3	4	5	6	7	8
н70310 У	—	—	457 707,09	1 132 181,00	—	—	—
н70329 У	—	—	457 707,54	1 132 186,23			
н70328 У	—	—	457 709,73	1 132 204,83			
н70307 У	—	—	457 710,26	1 132 248,97			
н70306 У	—	—	457 689,92	1 132 253,46			
н70330 У	—	—	457 686,99	1 132 254,02			
н70331 У	—	—	457 684,36	1 132 234,98			

1	2	3	4	5	6	7	8
н70332 У	—	—	457 683,41	1 132 227,66	—	—	—
н70333 У	—	—	457 682,15	1 132 222,30			
н70334 У	—	—	457 681,19	1 132 216,30			
н70335 У	—	—	457 679,63	1 132 205,37			
н70336 У	—	—	457 678,18	1 132 200,68			
н70337 У	—	—	457 676,61	1 132 186,95			
н70338 У	—	—	457 691,98	1 132 185,33			
н70339 У	—	—	457 691,82	1 132 183,81			
н70310 У	—	—	457 707,09	1 132 181,00			

2. Сведения о частях границ уточняемого земельного участка с кадастровым номером 13:20:0112008:188 **:**

Обозначение части границ		Горизонтальное проложение (S), м	Описание прохождения части границ	Сведения о согласовании местоположения границ (согласовано/спорное)
от т.	до т.			
1	2	3	4	5
н70310У	н70329У	5,25	—	согласовано
н70329У	н70328У	18,73		
н70328У	н70307У	44,14		
н70307У	н70306У	20,83		
н70306У	н70330У	2,98		
н70330У	н70331У	19,22		
н70331У	н70332У	7,38		
н70332У	н70333У	5,51		
н70333У	н70334У	6,08		
н70334У	н70335У	11,04		
н70335У	н70336У	4,91		
н70336У	н70337У	13,82		

1	2	3	4	5
н70337У	н70338У	15,46	—	согласовано
н70338У	н70339У	1,53		
н70339У	н70310У	15,53		

3. Сведения о характеристиках уточняемого земельного участка с кадастровым номером 13:20:0112008:188 :

№ п/п	Наименование характеристики земельного участка	Значение характеристики
1	2	3
1.	Адрес земельного участка	—
1.1.	Сведения о местоположении земельного участка (при отсутствии адреса) в структурированном в соответствии с федеральной информационной адресной системой виде	Российская Федерация, Республика Мордовия, Теньгушевский р-н, Теньгушево с, Нагорная ул, д 23
1.2.	Дополнительные сведения о местоположении земельного участка	—
2.	Площадь земельного участка ± величина погрешности определения (вычисления) площади ($P \pm \Delta P$), м ²	1 890 ± 15,00
3.	Формула, примененная для вычисления предельной погрешности определения площади земельного участка, с подставленными значениями и итоговые (вычисленные) значения	$3,5 * 0,10 * \sqrt{(1\ 890,00)} = 15$
4.	Площадь земельного участка согласно сведениям Единого государственного реестра недвижимости (Ркад), м ²	1 800,00
5.	Оценка расхождения Р и Ркад ($P - P_{кад}$), м ²	90
6.	Предельный минимальный и максимальный размеры земельного участка (Рмин и Рмакс), м ²	— —
7.	Вид (виды) разрешенного использования	Для ведения личного подсобного хозяйства
7.1.	Дополнительные сведения об использовании земельного участка	—
8.	Кадастровый или иной государственный учетный номер (инвентарный) здания, сооружения, объекта незавершенного строительства, расположенного на земельном участке	13:20:0112008:1606
9.	Сведения о земельных участках (землях общего пользования, территории общего пользования), посредством которых обеспечивается доступ	—
10.	Иные сведения	—

4. Пояснения к сведениям об уточняемом земельном участке с кадастровым номером 13:20:0112008:188 :

1.	—
----	---

1. Сведения о характерных точках границ уточняемого земельного участка с кадастровым номером 13:20:0112008:189 :
 Система координат МСК-13, зона 1 Зона № 1

Обозначение характерных точек границ	Координаты, м				Метод определения координат	Формулы, примененные для расчета средней квадратической погрешности определения координат характерных точек границ (Mt), с подставленными в такие формулы значениями и итоговые (вычисленные) значения Mt, м	Описание закрепления точки
	содержатся в Едином государственном реестре недвижимости		определены в результате выполнения комплексных кадастровых работ				
	X	Y	X	Y			
1	2	3	4	5	6	7	8
н70358 У	—	—	457 670,00	1 132 187,18	—	—	—
н70357 У	—	—	457 669,91	1 132 184,62			
н70356 У	—	—	457 659,06	1 132 185,00			
н70355 У	—	—	457 658,98	1 132 186,75			
н70354 У	—	—	457 647,10	1 132 187,26			
н70351 У	—	—	457 650,26	1 132 225,39			
н70350 У	—	—	457 651,37	1 132 239,75			
н70348 У	—	—	457 652,61	1 132 255,67			
н70305 У	—	—	457 657,45	1 132 255,47			
н70330 У	—	—	457 686,99	1 132 254,02			
н70331 У	—	—	457 684,36	1 132 234,98			
н70332 У	—	—	457 683,41	1 132 227,66			

1	2	3	4	5	6	7	8
н70333 У	—	—	457 682,15	1 132 222,30	—	—	—
н70334 У	—	—	457 681,19	1 132 216,30			
н70335 У	—	—	457 679,63	1 132 205,37			
н70336 У	—	—	457 678,18	1 132 200,68			
н70337 У	—	—	457 676,61	1 132 186,95			
н70358 У	—	—	457 670,00	1 132 187,18			

2. Сведения о частях границ уточняемого земельного участка с кадастровым номером 13:20:0112008:189 :

Обозначение части границ		Горизонтальное проложение (S), м	Описание прохождения части границ	Сведения о согласовании местоположения границ (согласовано/спорное)
от т.	до т.			
1	2	3	4	5
н70358У	н70357У	2,56	—	согласовано
н70357У	н70356У	10,86		
н70356У	н70355У	1,75		
н70355У	н70354У	11,89		
н70354У	н70351У	38,26		
н70351У	н70350У	14,40		
н70350У	н70348У	15,97		
н70348У	н70305У	4,84		
н70305У	н70330У	29,58		
н70330У	н70331У	19,22		
н70331У	н70332У	7,38		
н70332У	н70333У	5,51		
н70333У	н70334У	6,08		
н70334У	н70335У	11,04		
н70335У	н70336У	4,91		
н70336У	н70337У	13,82		
н70337У	н70358У	6,61		

3. Сведения о характеристиках уточняемого земельного участка с кадастровым номером <u>13:20:0112008:189</u> :		
№ п/п	Наименование характеристики земельного участка	Значение характеристики
1	2	3
1.	Адрес земельного участка	—
1.1.	Сведения о местоположении земельного участка (при отсутствии адреса) в структурированном в соответствии с федеральной информационной адресной системой виде	Российская Федерация, Республика Мордовия, Теньгушевский р-н, Теньгушево с, Нагорная ул, д 24
1.2.	Дополнительные сведения о местоположении земельного участка	—
2.	Площадь земельного участка ± величина погрешности определения (вычисления) площади ($P \pm \Delta P$), м ²	2 200 ± 16,00
3.	Формула, примененная для вычисления предельной погрешности определения площади земельного участка, с подставленными значениями и итоговые (вычисленные) значения	$3,5*0,10*\sqrt{(2\ 200,00)} = 16$
4.	Площадь земельного участка согласно сведениям Единого государственного реестра недвижимости (Ркад), м ²	2 200,00
5.	Оценка расхождения Р и Ркад ($P - P_{кад}$), м ²	0
6.	Предельный минимальный и максимальный размеры земельного участка (Рмин и Рмакс), м ²	— —
7.	Вид (виды) разрешенного использования	Для ведения личного подсобного хозяйства
7.1.	Дополнительные сведения об использовании земельного участка	—
8.	Кадастровый или иной государственный учетный номер (инвентарный) здания, сооружения, объекта незавершенного строительства, расположенного на земельном участке	13:20:0112008:1392; 13:20:0112008:1464
9.	Сведения о земельных участках (землях общего пользования, территории общего пользования), посредством которых обеспечивается доступ	—
10.	Иные сведения	—
4. Пояснения к сведениям об уточняемом земельном участке с кадастровым номером <u>13:20:0112008:189</u> :		
1.	—	—

1. Сведения о характерных точках границ уточняемого земельного участка с кадастровым номером 13:20:0112008:190 :
 Система координат МСК-13, зона 1 Зона № 1

Обозначение характерных точек границ	Координаты, м				Метод определения координат	Формулы, примененные для расчета средней квадратической погрешности определения координат характерных точек границ (Mt), с подставленными в такие формулы значениями и итоговые (вычисленные) значения Mt, м	Описание закрепления точки
	содержатся в Едином государственном реестре недвижимости		определены в результате выполнения комплексных кадастровых работ				
	X	Y	X	Y			
1	2	3	4	5	6	7	8
н70348 У	—	—	457 652,61	1 132 255,67	—	—	—
н70350 У	—	—	457 651,37	1 132 239,75			
н70351 У	—	—	457 650,26	1 132 225,39			
н70354 У	—	—	457 647,10	1 132 187,26			
н70372 У	—	—	457 628,47	1 132 188,36			
н70371 У	—	—	457 623,36	1 132 188,73			
н70370 У	—	—	457 623,96	1 132 204,94			
н70368 У	—	—	457 625,66	1 132 228,91			
н70367 У	—	—	457 626,05	1 132 235,04			
н70366 У	—	—	457 626,07	1 132 236,55			
н70365 У	—	—	457 642,30	1 132 238,06			
н70364 У	—	—	457 643,01	1 132 251,91			

1	2	3	4	5	6	7	8
н70363 У	—	—	457 641,89	1 132 252,26	—	—	—
н70375 У	—	—	457 641,83	1 132 256,36			
н70348 У	—	—	457 652,61	1 132 255,67			

2. Сведения о частях границ уточняемого земельного участка с кадастровым номером 13:20:0112008:190 :

Обозначение части границ		Горизонтальное проложение (S), м	Описание прохождения части границ	Сведения о согласовании местоположения границ (согласовано/спорное)
от т.	до т.			
1	2	3	4	5
н70348У	н70350У	15,97	—	согласовано
н70350У	н70351У	14,40		
н70351У	н70354У	38,26		
н70354У	н70372У	18,66		
н70372У	н70371У	5,12		
н70371У	н70370У	16,22		
н70370У	н70368У	24,03		
н70368У	н70367У	6,14		
н70367У	н70366У	1,51		
н70366У	н70365У	16,30		
н70365У	н70364У	13,87		
н70364У	н70363У	1,17		
н70363У	н70375У	4,10		
н70375У	н70348У	10,80		

3. Сведения о характеристиках уточняемого земельного участка с кадастровым номером 13:20:0112008:190 :

№ п/п	Наименование характеристики земельного участка	Значение характеристики
1	2	3
1.	Адрес земельного участка	—
1.1.	Сведения о местоположении земельного участка (при отсутствии адреса) в структурированном в соответствии с федеральной информационной адресной системой виде	Российская Федерация, Республика Мордовия, Теньгушевский р-н, Теньгушево с, Нагорная ул, д 25
1.2.	Дополнительные сведения о местоположении земельного участка	—

1	2	3	4	5	6	7	8
н70402 У	—	—	457 602,81	1 132 189,85	—	—	
н70389 У	—	—	457 604,94	1 132 189,84			
н70381 У	—	—	457 605,12	1 132 195,45			
н70380 У	—	—	457 605,71	1 132 202,82			
н70392 У	—	—	457 606,48	1 132 215,05			
11658	—	—	457 590,12	1 132 214,64		0,10	Долговременный межевой знак
н70405 У	—	—	457 583,78	1 132 214,44		—	
н70407 У	—	—	457 583,78	1 132 202,56			
н70406 У	—	—	457 587,21	1 132 202,42			
н70404 У	—	—	457 586,83	1 132 190,33			
н70402 У	—	—	457 602,81	1 132 189,85			

2. Сведения о частях границ уточняемого земельного участка с кадастровым номером 13:20:0112008:192 :

Обозначение части границ		Горизонтальное проложение (S), м	Описание прохождения части границ	Сведения о согласовании местоположения границ (согласовано/спорное)
от т.	до т.			
1	2	3	4	5
н70402У	н70389У	2,13	—	согласовано
н70389У	н70381У	5,61		
н70381У	н70380У	7,39		
н70380У	н70392У	12,25		
н70392У	11658	16,37		
11658	н70405У	6,34		
н70405У	н70407У	11,88		
н70407У	н70406У	3,43		
н70406У	н70404У	12,10		

1	2	3	4	5
н70404У	н70402У	15,99	—	согласовано
3. Сведения о характеристиках уточняемого земельного участка с кадастровым номером			13:20:0112008:192 :	
№ п/п	Наименование характеристики земельного участка		Значение характеристики	
1	2		3	
1.	Адрес земельного участка		—	
1.1.	Сведения о местоположении земельного участка (при отсутствии адреса) в структурированном в соответствии с федеральной информационной адресной системой виде		Российская Федерация, Республика Мордовия, Теньгушевский р-н, Теньгушево с, Нагорная ул, д 27	
1.2.	Дополнительные сведения о местоположении земельного участка		—	
2.	Площадь земельного участка ± величина погрешности определения (вычисления) площади ($P \pm \Delta P$), м ²		500 ± 8,00	
3.	Формула, примененная для вычисления предельной погрешности определения площади земельного участка, с подставленными значениями и итоговые (вычисленные) значения		$3,5*0,10*\sqrt{(500,00)} = 8$	
4.	Площадь земельного участка согласно сведениям Единого государственного реестра недвижимости (Ркад), м ²		500,00	
5.	Оценка расхождения Р и Ркад ($P - P_{кад}$), м ²		0	
6.	Предельный минимальный и максимальный размеры земельного участка ($P_{мин}$ и $P_{макс}$), м ²		— —	
7.	Вид (виды) разрешенного использования		Для ведения личного подсобного хозяйства	
7.1.	Дополнительные сведения об использовании земельного участка		—	
8.	Кадастровый или иной государственный учетный номер (инвентарный) здания, сооружения, объекта незавершенного строительства, расположенного на земельном участке		—	
9.	Сведения о земельных участках (землях общего пользования, территории общего пользования), посредством которых обеспечивается доступ		—	
10.	Иные сведения		—	
4. Пояснения к сведениям об уточняемом земельном участке с кадастровым номером			13:20:0112008:192 :	
1.	—			

1. Сведения о характерных точках границ уточняемого земельного участка с кадастровым номером					13:20:0112008:193				
Система координат			МСК-13, зона 1		Зона № 1				
Обозначение характерных точек границ	Координаты, м				Метод определения координат	Формулы, примененные для расчета средней квадратической погрешности определения координат характерных точек границ (Mt), с подставленными в такие формулы значениями и итоговые (вычисленные) значения Mt, м	Описание закрепления точки		
	содержатся в Едином государственном реестре недвижимости		определены в результате выполнения комплексных кадастровых работ						
	X	Y	X	Y					
1	2	3	4	5	6	7	8		
н70399 У	—	—	457 575,86	1 132 188,84	—	—	—		
н70400 У	—	—	457 586,14	1 132 188,59					
н70401 У	—	—	457 586,18	1 132 190,35					
н70404 У	—	—	457 586,83	1 132 190,33					
н70406 У	—	—	457 587,21	1 132 202,42					
н70407 У	—	—	457 583,78	1 132 202,56					
н70405 У	—	—	457 583,78	1 132 214,44					
11657	—	—	457 563,90	1 132 213,83				0,10	Долговременный межевой знак
н70395 У	—	—	457 564,41	1 132 207,90				—	—
н70396 У	—	—	457 564,45	1 132 191,98					
н70397 У	—	—	457 572,92	1 132 191,91					
н70398 У	—	—	457 575,60	1 132 191,79					

1	2	3	4	5	6	7	8
н70399У	—	—	457 575,86	1 132 188,84	—	—	—
Вырез 1 из 2							
н5445У	—	—	457 579,09	1 132 188,87	—	0,10	Закрепление отсутствует
н5446У	—	—	457 579,29	1 132 188,87			
н5447У	—	—	457 579,29	1 132 189,07			
н5448У	—	—	457 579,09	1 132 189,07			
н5445У	—	—	457 579,09	1 132 188,87			

Вырез 2 из 2							
н5493У	—	—	457 584,75	1 132 188,70	—	0,10	Закрепление отсутствует
н5494У	—	—	457 584,95	1 132 188,70			
н5495У	—	—	457 584,95	1 132 188,90			
н5496У	—	—	457 584,75	1 132 188,90			
н5493У	—	—	457 584,75	1 132 188,70			

2. Сведения о частях границ уточняемого земельного участка с кадастровым номером 13:20:0112008:193 :

Обозначение части границ		Горизонтальное проложение (S), м	Описание прохождения части границ	Сведения о согласовании местоположения границ (согласовано/спорное)
от т.	до т.			
1	2	3	4	5
н70399У	н70400У	10,28	—	согласовано
н70400У	н70401У	1,76		
н70401У	н70404У	0,65		
н70404У	н70406У	12,10		
н70406У	н70407У	3,43		
н70407У	н70405У	11,88		
н70405У	11657	19,89		
11657	н70395У	5,95		
н70395У	н70396У	15,92		
н70396У	н70397У	8,47		
н70397У	н70398У	2,68		
н70398У	н70399У	2,96		

Вырез 1 из 2				
н5445У	н5446У	0,20	—	согласовано
н5446У	н5447У	0,20		
н5447У	н5448У	0,20		

1	2	3	4	5
н5448У	н5445У	0,20	—	согласовано
Вырез 2 из 2				
н5493У	н5494У	0,20	—	согласовано
н5494У	н5495У	0,20		
н5495У	н5496У	0,20		
н5496У	н5493У	0,20		

3. Сведения о характеристиках уточняемого земельного участка с кадастровым номером 13:20:0112008:193 :

№ п/п	Наименование характеристики земельного участка	Значение характеристики
1	2	3
1.	Адрес земельного участка	—
1.1.	Сведения о местоположении земельного участка (при отсутствии адреса) в структурированном в соответствии с федеральной информационной адресной системой виде	Российская Федерация, Республика Мордовия, Теньгушевский р-н, Теньгушево с, Нагорная ул, д 28
1.2.	Дополнительные сведения о местоположении земельного участка	—
2.	Площадь земельного участка ± величина погрешности определения (вычисления) площади ($P \pm \Delta P$), м ²	501 ± 8,00
3.	Формула, примененная для вычисления предельной погрешности определения площади земельного участка, с подставленными значениями и итоговые (вычисленные) значения	$3,5*0,10*\sqrt{(501,00)} = 8$
4.	Площадь земельного участка согласно сведениям Единого государственного реестра недвижимости ($P_{\text{кад}}$), м ²	500,00
5.	Оценка расхождения P и $P_{\text{кад}}$ ($P - P_{\text{кад}}$), м ²	1
6.	Предельный минимальный и максимальный размеры земельного участка ($P_{\text{мин}}$ и $P_{\text{макс}}$), м ²	— —
7.	Вид (виды) разрешенного использования	Для ведения личного подсобного хозяйства
7.1.	Дополнительные сведения об использовании земельного участка	—
8.	Кадастровый или иной государственный учетный номер (инвентарный) здания, сооружения, объекта незавершенного строительства, расположенного на земельном участке	13:20:0112008:1378
9.	Сведения о земельных участках (землях общего пользования, территории общего пользования), посредством которых обеспечивается доступ	—
10.	Иные сведения	—

4. Пояснения к сведениям об уточняемом земельном участке с кадастровым номером 13:20:0112008:193 :

1. —

1. Сведения о характерных точках границ уточняемого земельного участка с кадастровым номером 13:20:0112008:196 :

Система координат МСК-13, зона 1 Зона № 1

Обозначение характерных точек границ	Координаты, м				Метод определения координат	Формулы, примененные для расчета средней квадратической погрешности определения координат характерных точек границ (Mt), с подставленными в такие формулы значениями и итоговые (вычисленные) значения Mt, м	Описание закрепления точки	
	содержатся в Едином государственном реестре недвижимости		определены в результате выполнения комплексных кадастровых работ					
	X	Y	X	Y				
1	2	3	4	5	6	7	8	
н70444 У	—	—	457 600,43	1 132 177,85	—	—	—	
н70459 У	—	—	457 593,21	1 132 177,87				
н70458 У	—	—	457 582,71	1 132 176,37				
н70457 У	—	—	457 559,54	1 132 175,46				
н70481 У	—	—	457 559,46	1 132 173,03				
н70456 У	—	—	457 559,40	1 132 167,77				
13227	—	—	457 558,06	1 132 137,53				0,30
н70454 У	—	—	457 557,65	1 132 131,28				—
н70453 У	—	—	457 567,46	1 132 130,73				
н70452 У	—	—	457 567,29	1 132 121,06				
н69667 У	—	—	457 568,65	1 132 121,09				

1	2	3	4	5	6	7	8
н69642 У	—	—	457 592,53	1 132 115,91	—	—	—
н69641 У	—	—	457 597,48	1 132 113,94			
н70448 У	—	—	457 599,10	1 132 132,17			
н70447 У	—	—	457 600,96	1 132 153,39			
н70446 У	—	—	457 600,96	1 132 161,50			
н70445 У	—	—	457 600,78	1 132 166,96			
н70444 У	—	—	457 600,43	1 132 177,85			

2. Сведения о частях границ уточняемого земельного участка с кадастровым номером 13:20:0112008:196 :

Обозначение части границ		Горизонтальное проложение (S), м	Описание прохождения части границ	Сведения о согласовании местоположения границ (согласовано/спорное)
от т.	до т.			
1	2	3	4	5
н70444У	н70459У	7,22	—	согласовано
н70459У	н70458У	10,61		
н70458У	н70457У	23,19		
н70457У	н70481У	2,43		
н70481У	н70456У	5,26		
н70456У	13227	30,27		
13227	н70454У	6,26		
н70454У	н70453У	9,83		
н70453У	н70452У	9,67		
н70452У	н69667У	1,36		
н69667У	н69642У	24,44		
н69642У	н69641У	5,33		
н69641У	н70448У	18,30		
н70448У	н70447У	21,30		
н70447У	н70446У	8,11		
н70446У	н70445У	5,46		

1	2	3	4	5
н70445У	н70444У	10,90	—	согласовано
3. Сведения о характеристиках уточняемого земельного участка с кадастровым номером			13:20:0112008:196 :	
№ п/п	Наименование характеристики земельного участка		Значение характеристики	
1	2		3	
1.	Адрес земельного участка		—	
1.1.	Сведения о местоположении земельного участка (при отсутствии адреса) в структурированном в соответствии с федеральной информационной адресной системой виде		Российская Федерация, Республика Мордовия, Теньгушевский р-н, Теньгушево с, Нагорная ул, д 34	
1.2.	Дополнительные сведения о местоположении земельного участка		—	
2.	Площадь земельного участка ± величина погрешности определения (вычисления) площади (P ± ΔP), м²		2 302 ± 17,00	
3.	Формула, примененная для вычисления предельной погрешности определения площади земельного участка, с подставленными значениями и итоговые (вычисленные) значения		$3,5*0,10*\sqrt{(2\ 302,00)} = 17$	
4.	Площадь земельного участка согласно сведениям Единого государственного реестра недвижимости (Ркад), м²		2 300,00	
5.	Оценка расхождения P и Ркад (P - Ркад), м²		2	
6.	Предельный минимальный и максимальный размеры земельного участка (Рмин и Рмакс), м²		— —	
7.	Вид (виды) разрешенного использования		Для ведения личного подсобного хозяйства	
7.1.	Дополнительные сведения об использовании земельного участка		—	
8.	Кадастровый или иной государственный учетный номер (инвентарный) здания, сооружения, объекта незавершенного строительства, расположенного на земельном участке		13:20:0112008:1387	
9.	Сведения о земельных участках (землях общего пользования, территории общего пользования), посредством которых обеспечивается доступ		—	
10.	Иные сведения		—	
4. Пояснения к сведениям об уточняемом земельном участке с кадастровым номером			13:20:0112008:196 :	
1.			—	

Сведения об образуемых земельных участках

1. Сведения о характерных точках границ образуемого земельного участка _____ :

_____ обозначение земельного участка

Система координат _____

Зона № _____

Обозначение характерных точек границ	Координаты, м		Метод определения координат	Формулы, примененные для расчета средней квадратической погрешности определения координат характерных точек границ (Mt), с подставленными в такие формулы значениями и итоговые (вычисленные) значения Mt, м	Описание закрепления точки
	X	Y			
1	2	3	4	5	6

2. Сведения о частях границ образуемого земельного участка _____ :

_____ обозначение земельного участка

Обозначение части границ		Горизонтальное проложение (S), м	Описание прохождения части границ	Сведения о согласовании местоположения границ (согласовано/спорное)
от т.	до т.			
1	2	3	4	5

3. Сведения о характеристиках образуемого земельного участка _____ :

_____ обозначение земельного участка

№ п/п	Наименование характеристики земельного участка	Значение характеристики
1	2	3
1.	Адрес земельного участка	
1.1.	Сведения о местоположении земельного участка (при отсутствии адреса) в структурированном в соответствии с федеральной информационной адресной системой виде	
1.2.	Дополнительные сведения о местоположении земельного участка	
2.	Категория земель	
3.	Вид (виды) разрешенного использования	
3.1.	Дополнительные сведения об использовании земельного участка	
4.	Реестровый номер границ территориальной зоны или в случае отсутствия такого реестрового номера ее индивидуальное обозначение (вид, тип, номер, индекс)	
5.	Площадь земельного участка ± величина погрешности определения (вычисления) площади ($P \pm \Delta P$), м ²	

1	2	3
6.	Формула, примененная для вычисления предельной погрешности определения площади земельного участка, с подставленными значениями и итоговые (вычисленные) значения	
7.	Предельный минимальный и максимальный размеры земельного участка (Рмин) и (Рмакс), м ²	
8.	Кадастровый или иной государственный учетный номер (инвентарный) объекта недвижимости, расположенного на образуемом земельном участке	
9.	Кадастровые номера исходных земельных участков	
9.1.	Кадастровый номер входящего в состав земельного участка, представляющего собой единое землепользование (номер контура многоконтурного земельного участка), преобразование которого осуществляется	
9.2.	Кадастровые номера земельных участков, исключаемых из состава измененного (исходного) земельного участка, представляющего собой единое землепользование	
9.3.	Кадастровый или иной государственный учетный номер (инвентарный) объекта недвижимости, расположенного на измененном земельном участке	
10.	Условный номер земельного участка	
11.	Учетный номер проекта межевания территории	
12.	Дополнительные сведения об образовании земельного участка	
13.	Сведения о земельных участках (землях общего пользования, территории общего пользования), посредством которых обеспечивается доступ	
14.	Иные сведения	
4. Пояснения к сведениям об образуемом земельном участке _____: _____ обозначение земельного участка		
1.		

Сведения об уточняемых земельных участках, необходимые для исправления реестровых ошибок в сведениях о местоположении их границ

1. Сведения о характерных точках границ уточняемого земельного участка с кадастровым номером 13:20:0112008:2 :

Система координат МСК-13, зона 1 Зона № 1

Обозначение характерных точек границ	Координаты, м				Метод определения координат	Формулы, примененные для расчета средней квадратической погрешности определения координат характерных точек границ (Mt), с подставленными в такие формулы значениями и итоговые (вычисленные) значения Mt, м	Описание закрепления точки
	содержатся в Едином государственном реестре недвижимости		определены в результате выполнения комплексных кадастровых работ				
	X	Y	X	Y			
1	2	3	4	5	6	7	8
н66377 У	—	—	459 199,17	1 132 438,72	—	—	—
н66398 У	—	—	459 212,93	1 132 425,62			
н66394 У	—	—	459 228,00	1 132 411,12			
н66396 У	—	—	459 251,17	1 132 437,57			
н66397 У	—	—	459 265,43	1 132 456,24			
н66395 У	—	—	459 258,52	1 132 473,60			
н66382 У	—	—	459 240,62	1 132 492,89			
н66380 У	—	—	459 207,43	1 132 459,88			
н66379 У	—	—	459 213,28	1 132 454,72			
н66378 У	—	—	459 209,45	1 132 450,38			
н66377 У	—	—	459 199,17	1 132 438,72			

2. Сведения о частях границ уточняемого земельного участка с кадастровым номером 13:20:0112008:2 :

Обозначение части границ		Горизонтальное проложение (S), м	Описание прохождения части границ	Сведения о согласовании местоположения границ (согласовано/спорное)
от т.	до т.			
1	2	3	4	5
н66377У	н66398У	19,00	—	согласовано
н66398У	н66394У	20,91		
н66394У	н66396У	35,16		
н66396У	н66397У	23,49		
н66397У	н66395У	18,68		
н66395У	н66382У	26,32		
н66382У	н66380У	46,81		
н66380У	н66379У	7,80		
н66379У	н66378У	5,79		
н66378У	н66377У	15,54		

3. Сведения о характеристиках уточняемого земельного участка с кадастровым номером 13:20:0112008:2 :

№ п/п	Наименование характеристики	Значение характеристики
1	2	3
1.	Адрес земельного участка	—
1.1.	Сведения о местоположении земельного участка (при отсутствии адреса) в структурированном в соответствии с федеральной информационной адресной системой виде	Российская Федерация, Республика Мордовия, Теньгушевский р-н, Теньгушевское с/п, Теньгушево с, Муклецова ул, д 45
1.2.	Дополнительные сведения о местоположении земельного участка	—
2.	Площадь земельного участка ± величина погрешности определения (вычисления) площади ($P \pm \Delta P$), м ²	2 846 ± 19,00
3.	Формула, примененная для вычисления предельной погрешности определения площади земельного участка, с подставленными значениями и итоговые (вычисленные) значения	$3,5 * 0,10 * \sqrt{(2\ 846,00)} = 19$
4.	Площадь земельного участка согласно сведениям Единого государственного реестра недвижимости (Ркад), м ²	2 751,00
5.	Оценка расхождения Р и Ркад ($P - P_{кад}$), м ²	95
6.	Предельный минимальный и максимальный размеры земельного участка (Рмин и Рмакс), м ²	Рмин = — Рмакс = —

1	2	3
7.	Кадастровый или иной государственный учетный номер (инвентарный) здания, сооружения, объекта незавершенного строительства, расположенного на земельном участке	—
8.	Вид (виды) разрешенного использования	Для ведения личного подсобного хозяйства
8.1.	Дополнительные сведения об использовании земельного участка	—
9.	Сведения о земельных участках (землях общего пользования, территории общего пользования), посредством которых обеспечивается доступ	—
10.	Иные сведения	—

4. Пояснения к сведениям об уточняемом земельном участке с кадастровым номером 13:20:0112008:2 :

1.	—
----	---

1. Сведения о характерных точках границ уточняемого земельного участка с кадастровым номером 13:20:0112008:7 :

Система координат МСК-13, зона 1 Зона № 1

Обозначение характерных точек границ	Координаты, м				Метод определения координат	Формулы, примененные для расчета средней квадратической погрешности определения координат характерных точек границ (Mt), с подставленными в такие формулы значениями и итоговые (вычисленные) значения Mt, м	Описание закрепления точки
	содержатся в Едином государственном реестре недвижимости		определены в результате выполнения комплексных кадастровых работ				
	X	Y	X	Y			
1	2	3	4	5	6	7	8
н66728 У	—	—	458 845,57	1 132 462,70	—	—	—
н66729 У	—	—	458 836,96	1 132 455,84			
н66730 У	—	—	458 839,47	1 132 452,35			
н66707 У	—	—	458 836,13	1 132 449,18			
н66723 У	—	—	458 841,14	1 132 442,94			
13627	458 850,36	1 132 432,32	458 850,36	1 132 432,32	0,10	Долговременный межевой знак	

1	2	3	4	5	6	7	8
13628	458 874,58	1 132 405,73	458 874,58	1 132 405,73	—	0,10	Долговременный межевой знак
13629	458 870,67	1 132 402,38	458 870,67	1 132 402,38			
н66720 У	—	—	458 891,11	1 132 381,73		—	—
11181	458 911,55	1 132 361,07	458 911,55	1 132 361,07		0,10	Долговременный межевой знак
13623	458 924,90	1 132 347,60	458 924,90	1 132 347,60			
11180	—	—	458 927,01	1 132 345,47			
11316	—	—	458 933,39	1 132 350,89			
13624	458 931,35	1 132 353,22	458 931,35	1 132 353,22			
11324	458 856,44	1 132 438,41	458 856,44	1 132 438,41			
11323	458 861,35	1 132 442,21	458 861,35	1 132 442,21			
13625	458 848,11	1 132 459,58	—	—			
13626	458 836,46	1 132 449,41	—	—			
н66728 У	—	—	458 845,57	1 132 462,70		—	—

2. Сведения о частях границ уточняемого земельного участка с кадастровым номером 13:20:0112008:7 :

Обозначение части границ		Горизонтальное проложение (S), м	Описание прохождения части границ	Сведения о согласовании местоположения границ (согласовано/спорное)
от т.	до т.			
1	2	3	4	5
н66728У	н66729У	11,01	—	согласовано
н66729У	н66730У	4,30		
н66730У	н66707У	4,60		
н66707У	н66723У	8,00		
н66723У	13627	14,06		
13627	13628	35,97		
13628	13629	5,15		
13629	н66720У	29,06		

1	2	3	4	5
н66720У	11181	29,06	—	согласовано
11181	13623	18,96		
13623	11180	3,00		
11180	11316	8,37		
11316	13624	3,10		
13624	11324	113,44		
11324	11323	6,21		
11323	н66728У	25,86		

3. Сведения о характеристиках уточняемого земельного участка с кадастровым номером 13:20:0112008:7 :

№ п/п	Наименование характеристики	Значение характеристики
1	2	3
1.	Адрес земельного участка	—
1.1.	Сведения о местоположении земельного участка (при отсутствии адреса) в структурированном в соответствии с федеральной информационной адресной системой виде	Российская Федерация, Республика Мордовия, Теньгушевский р-н, Теньгушево с, Веденяпина ул, 38
1.2.	Дополнительные сведения о местоположении земельного участка	—
2.	Площадь земельного участка ± величина погрешности определения (вычисления) площади ($P \pm \Delta P$), м ²	1 540 ± 14,00
3.	Формула, примененная для вычисления предельной погрешности определения площади земельного участка, с подставленными значениями и итоговые (вычисленные) значения	$3,5 * 0,10 * \sqrt{(1\ 540,00)} = 14$
4.	Площадь земельного участка согласно сведениям Единого государственного реестра недвижимости (Ркад), м ²	1 461,00
5.	Оценка расхождения Р и Ркад ($P - P_{кад}$), м ²	79
6.	Предельный минимальный и максимальный размеры земельного участка (Рмин и Рмакс), м ²	Рмин = — Рмакс = —
7.	Кадастровый или иной государственный учетный номер (инвентарный) здания, сооружения, объекта незавершенного строительства, расположенного на земельном участке	—
8.	Вид (виды) разрешенного использования	Для ведения личного подсобного хозяйства
8.1.	Дополнительные сведения об использовании земельного участка	—

1	2	3
9.	Сведения о земельных участках (землях общего пользования, территории общего пользования), посредством которых обеспечивается доступ	—
10.	Иные сведения	—

4. Пояснения к сведениям об уточняемом земельном участке с кадастровым номером 13:20:0112008:7 :

1.	—
----	---

1. Сведения о характерных точках границ уточняемого земельного участка с кадастровым номером 13:20:0112008:56 :

Система координат МСК-13, зона 1 Зона № 1

Обозначение характерных точек границ	Координаты, м				Метод определения координат	Формулы, примененные для расчета средней квадратической погрешности определения координат характерных точек границ (Mt), с подставленными в такие формулы значениями и итоговые (вычисленные) значения Mt, м	Описание закрепления точки
	содержатся в Едином государственном реестре недвижимости		определены в результате выполнения комплексных кадастровых работ				
	X	Y	X	Y			
1	2	3	4	5	6	7	8
13235	458 966,19	1 132 872,41	—	—	—	0,10	—
13236	458 966,89	1 132 871,74	—	—			
13237	458 970,23	1 132 869,65	—	—			
13238	458 970,81	1 132 870,34	—	—			
13239	458 979,43	1 132 865,03	—	—			
13240	458 987,96	1 132 859,77	—	—			
13241	458 990,35	1 132 863,24	—	—			
13242	458 992,90	1 132 861,75	—	—			
13243	458 998,50	1 132 858,01	—	—			
13244	459 011,08	1 132 878,13	—	—			
13245	459 011,67	1 132 877,79	—	—			
13246	459 040,70	1 132 922,49	—	—			
13247	459 017,39	1 132 944,71	—	—			
13248	458 968,79	1 132 876,48	—	—			
13249	458 968,46	1 132 875,97	—	—		0,10	

1	2	3	4	5	6	7	8
н66942 у	—	—	459 042,64	1 132 926,32	—	—	—
н66950 у	—	—	459 018,63	1 132 946,46			
н66951 у	—	—	459 016,54	1 132 943,55			
н66952 у	—	—	459 009,75	1 132 934,10			
н66953 у	—	—	458 997,63	1 132 916,09			
н66954 у	—	—	458 989,11	1 132 903,98			
н66955 у	—	—	458 980,30	1 132 890,61			
н66956 у	—	—	458 971,96	1 132 879,35			
н66957 у	—	—	458 967,85	1 132 873,31			
н66958 у	—	—	458 966,10	1 132 870,26			
н66959 у	—	—	458 971,18	1 132 867,35			
н66960 у	—	—	458 971,86	1 132 868,54			
н66961 у	—	—	458 979,45	1 132 863,81			
н66962 у	—	—	458 988,59	1 132 858,11			
н66963 у	—	—	458 990,88	1 132 861,79			
н66964 у	—	—	458 993,78	1 132 859,99			
н66965 у	—	—	458 991,76	1 132 856,73			

1	2	3	4	5	6	7	8
н66966 У	—	—	458 995,91	1 132 854,13		—	
н66967 У	—	—	458 997,61	1 132 857,28			
н66939 У	—	—	458 997,92	1 132 857,09			
н66938 У	—	—	459 010,50	1 132 877,42			
н66937 У	—	—	459 010,98	1 132 877,12			
н66936 У	—	—	459 036,34	1 132 917,81			
13235	458 966,19	1 132 872,41	—	—		0,10	

Вырез 1 из 1

н8241У	—	—	458 996,59	1 132 856,20	—	0,10	Закрепление отсутствует
н8242У	—	—	458 996,99	1 132 856,20			
н8243У	—	—	458 996,99	1 132 856,60			
н8244У	—	—	458 996,59	1 132 856,60			
н8241У	—	—	458 996,59	1 132 856,20			

2. Сведения о частях границ уточняемого земельного участка с кадастровым номером 13:20:0112008:56 :

Обозначение части границ		Горизонтальное проложение (S), м	Описание прохождения части границ	Сведения о согласовании местоположения границ (согласовано/спорное)
от т.	до т.			
1	2	3	4	5
н66942У	н66950У	31,34	—	согласовано
н66950У	н66951У	3,58		
н66951У	н66952У	11,64		
н66952У	н66953У	21,71		
н66953У	н66954У	14,81		
н66954У	н66955У	16,01		
н66955У	н66956У	14,01		
н66956У	н66957У	7,31		
н66957У	н66958У	3,52		
н66958У	н66959У	5,85		
н66959У	н66960У	1,37		

1	2	3	4	5
н66960У	н66961У	8,94	—	согласовано
н66961У	н66962У	10,77		
н66962У	н66963У	4,33		
н66963У	н66964У	3,41		
н66964У	н66965У	3,84		
н66965У	н66966У	4,90		
н66966У	н66967У	3,58		
н66967У	н66939У	0,36		
н66939У	н66938У	23,91		
н66938У	н66937У	0,57		
н66937У	н66936У	47,95		
н66936У	н66942У	10,59		

Вырез 1 из 1

н8241У	н8242У	0,40	—	согласовано
н8242У	н8243У	0,40		
н8243У	н8244У	0,40		
н8244У	н8241У	0,40		

3. Сведения о характеристиках уточняемого земельного участка с кадастровым номером 13:20:0112008:56 :

№ п/п	Наименование характеристики	Значение характеристики
1	2	3
1.	Адрес земельного участка	—
1.1.	Сведения о местоположении земельного участка (при отсутствии адреса) в структурированном в соответствии с федеральной информационной адресной системой виде	Российская Федерация, Республика Мордовия, Теньгушевский р-н, Теньгушево с, Заречная ул, д 32
1.2.	Дополнительные сведения о местоположении земельного участка	—
2.	Площадь земельного участка ± величина погрешности определения (вычисления) площади ($P \pm \Delta P$), м ²	2 862 ± 19,00
3.	Формула, примененная для вычисления предельной погрешности определения площади земельного участка, с подставленными значениями и итоговые (вычисленные) значения	$3,5 * 0,10 * \sqrt{(2\ 862,00)} = 19$
4.	Площадь земельного участка согласно сведениям Единого государственного реестра недвижимости (Ркад), м ²	2 789,00

1	2	3
5.	Оценка расхождения Р и Ркад (Р - Ркад), м ²	73
6.	Предельный минимальный и максимальный размеры земельного участка (Рмин и Рмакс), м ²	Рмин = — Рмакс = —
7.	Кадастровый или иной государственный учетный номер (инвентарный) здания, сооружения, объекта незавершенного строительства, расположенного на земельном участке	13:20:0112008:1896
8.	Вид (виды) разрешенного использования	Для ведения личного подсобного хозяйства
8.1.	Дополнительные сведения об использовании земельного участка	—
9.	Сведения о земельных участках (землях общего пользования, территории общего пользования), посредством которых обеспечивается доступ	—
10.	Иные сведения	—
4. Пояснения к сведениям об уточняемом земельном участке с кадастровым номером		13:20:0112008:56 :

1.	—
1. Сведения о характерных точках границ уточняемого земельного участка с кадастровым номером	
Система координат <u>МСК-13, зона 1</u> Зона № <u>1</u>	

Обозначение характерных точек границ	Координаты, м				Метод определения координат	Формулы, примененные для расчета средней квадратической погрешности определения координат характерных точек границ (Mt), с подставленными в такие формулы значениями и итоговые (вычисленные) значения Mt, м	Описание закрепления точки
	содержатся в Едином государственном реестре недвижимости		определены в результате выполнения комплексных кадастровых работ				
	X	Y	X	Y			
1	2	3	4	5	6	7	8
н66662 У	—	—	458 693,93	1 132 413,77	—	—	—
н66661 У	—	—	458 698,22	1 132 418,08			
н66660 У	—	—	458 700,87	1 132 415,66			
н66659 У	—	—	458 702,70	1 132 417,66			

1	2	3	4	5	6	7	8	
н66658 У	—	—	458 700,14	1 132 420,13	—	—	—	
н66657 У	—	—	458 700,90	1 132 421,03				
н66656 У	—	—	458 699,86	1 132 423,93				
н66655 У	—	—	458 695,97	1 132 427,78				
н66654 У	—	—	458 698,66	1 132 430,63				
13295	458 693,75	1 132 435,89	458 693,75	1 132 435,89		—		0,10
13296	458 682,22	1 132 446,06	458 682,22	1 132 446,06				
13297	458 688,66	1 132 459,25	458 688,66	1 132 459,25				
13298	458 693,91	1 132 468,16	458 693,91	1 132 468,16				
13299	458 698,56	1 132 475,59	458 698,56	1 132 475,59				
13300	458 711,00	1 132 493,02	458 711,00	1 132 493,02				
13301	458 711,00	1 132 494,39	458 711,00	1 132 494,39				
13302	458 698,59	1 132 505,52	458 698,59	1 132 505,52				
13303	458 694,44	1 132 506,41	458 694,44	1 132 506,41				
13304	458 689,25	1 132 504,88	458 689,25	1 132 504,88				
13305	458 682,88	1 132 499,53	458 682,88	1 132 499,53				
13306	458 677,78	1 132 492,17	458 677,78	1 132 492,17				
13307	458 673,75	1 132 483,33	458 673,75	1 132 483,33				
13308	458 668,56	1 132 462,67	458 668,56	1 132 462,67				
13309	458 668,31	1 132 450,78	458 668,31	1 132 450,78				
13310	458 670,25	1 132 442,27	458 670,25	1 132 442,27				
13311	458 669,41	1 132 439,69	458 669,41	1 132 439,69				
13312	458 672,28	1 132 438,23	—	—				
13313	458 680,53	1 132 427,59	—	—				
13314	458 688,22	1 132 419,77	—	—				
13315	458 689,94	1 132 418,31	—	—				
13316	458 690,84	1 132 417,36	—	—				
13317	458 694,19	1 132 414,44	—	—				
13318	458 699,38	1 132 418,20	—	—				

1	2	3	4	5	6	7	8	
13319	458 700,81	1 132 416,41	—	—		0,10		
13320	458 702,72	1 132 418,00	—	—				
13291	458 700,16	1 132 421,23	—	—				
13292	458 698,59	1 132 424,11	—	—				
13293	458 696,34	1 132 428,36	—	—				
13294	458 698,72	1 132 431,05	—	—				
н66695 У	—	—	458 669,08	1 132 438,68		—		—
н66696 У	—	—	458 672,65	1 132 437,09				
н66697 У	—	—	458 677,23	1 132 431,17				
н66698 У	—	—	458 679,79	1 132 427,86				
н66699 У	—	—	458 678,73	1 132 427,24				
н66663 У	—	—	458 692,63	1 132 412,42				
н66662 У	—	—	458 693,93	1 132 413,77				
Вырез 1 из 2								
н3713У	—	—	458 687,15	1 132 419,67	—	0,10	Закрепление отсутствует	
н3714У	—	—	458 687,35	1 132 419,67				
н3715У	—	—	458 687,35	1 132 419,87				
н3716У	—	—	458 687,15	1 132 419,87				
н3713У	—	—	458 687,15	1 132 419,67				
Вырез 2 из 2								
н3941У	—	—	458 692,15	1 132 414,48	—	0,10	Закрепление отсутствует	
н3942У	—	—	458 692,15	1 132 414,28				
н3943У	—	—	458 692,35	1 132 414,28				
н3944У	—	—	458 692,35	1 132 414,48				
н3941У	—	—	458 692,15	1 132 414,48				

2. Сведения о частях границ уточняемого земельного участка с кадастровым номером

13:20:0112008:59

Обозначение части границ		Горизонтальное проложение (S), м	Описание прохождения части границ	Сведения о согласовании местоположения границ (согласовано/спорное)
от т.	до т.			
1	2	3	4	5
н66662У	н66661У	6,08	—	согласовано
н66661У	н66660У	3,59		
н66660У	н66659У	2,71		
н66659У	н66658У	3,56		
н66658У	н66657У	1,18		
н66657У	н66656У	3,08		
н66656У	н66655У	5,47		
н66655У	н66654У	3,92		
н66654У	13295	7,20		
13295	13296	15,37		
13296	13297	14,68		
13297	13298	10,34		
13298	13299	8,77		
13299	13300	21,41		
13300	13301	1,37		
13301	13302	16,67		
13302	13303	4,24		
13303	13304	5,41		
13304	13305	8,32		
13305	13306	8,95		
13306	13307	9,72		
13307	13308	21,30		
13308	13309	11,89		
13309	13310	8,73		
13310	13311	2,71		
13311	н66695У	1,06		
н66695У	н66696У	3,91		
н66696У	н66697У	7,48		
н66697У	н66698У	4,18		
н66698У	н66699У	1,23		
н66699У	н66663У	20,32		

1	2	3	4	5
н66663У	н66662У	1,87	—	согласовано
Вырез 1 из 2				
н3713У	н3714У	0,20	—	согласовано
н3714У	н3715У	0,20		
н3715У	н3716У	0,20		
н3716У	н3713У	0,20		
Вырез 2 из 2				
н3941У	н3942У	0,20	—	согласовано
н3942У	н3943У	0,20		
н3943У	н3944У	0,20		
н3944У	н3941У	0,20		

3. Сведения о характеристиках уточняемого земельного участка с кадастровым номером 13:20:0112008:59 :

№ п/п	Наименование характеристики	Значение характеристики
1	2	3
1.	Адрес земельного участка	—
1.1.	Сведения о местоположении земельного участка (при отсутствии адреса) в структурированном в соответствии с федеральной информационной адресной системой виде	Российская Федерация, Республика Мордовия, Теньгушевский р-н, Теньгушево с, Веденяпина ул, д 31
1.2.	Дополнительные сведения о местоположении земельного участка	—
2.	Площадь земельного участка ± величина погрешности определения (вычисления) площади ($P \pm \Delta P$), м ²	1 955 ± 15,00
3.	Формула, примененная для вычисления предельной погрешности определения площади земельного участка, с подставленными значениями и итоговые (вычисленные) значения	$3,5*0,10*\sqrt{(1\ 955,00)} = 15$
4.	Площадь земельного участка согласно сведениям Единого государственного реестра недвижимости (Ркад), м ²	1 906,00
5.	Оценка расхождения Р и Ркад ($P - P_{кад}$), м ²	49
6.	Предельный минимальный и максимальный размеры земельного участка (Рмин и Рмакс), м ²	Рмин = — Рмакс = —
7.	Кадастровый или иной государственный учетный номер (инвентарный) здания, сооружения, объекта незавершенного строительства, расположенного на земельном участке	13:20:0112007:2229
8.	Вид (виды) разрешенного использования	Для ведения личного подсобного хозяйства

1	2	3
8.1.	Дополнительные сведения об использовании земельного участка	—
9.	Сведения о земельных участках (землях общего пользования, территории общего пользования), посредством которых обеспечивается доступ	—
10.	Иные сведения	—

4. Пояснения к сведениям об уточняемом земельном участке с кадастровым номером 13:20:0112008:59 :

1.	—
----	---

1. Сведения о характерных точках границ уточняемого земельного участка с кадастровым номером 13:20:0112008:66 :
 Система координат МСК-13, зона 1 Зона № 1

Обозначение характерных точек границ	Координаты, м				Метод определения координат	Формулы, примененные для расчета средней квадратической погрешности определения координат характерных точек границ (Mt), с подставленными в такие формулы значениями и итоговые (вычисленные) значения Mt, м	Описание закрепления точки
	содержатся в Едином государственном реестре недвижимости		определены в результате выполнения комплексных кадастровых работ				
	X	Y	X	Y			
1	2	3	4	5	6	7	8
3324	458 967,84	1 132 289,27	458 967,84	1 132 289,27	—	0,10	—
3333	—	—	458 957,48	1 132 279,02			
3337	458 946,69	1 132 268,33	458 946,69	1 132 268,33			
3336	458 927,84	1 132 249,56	458 927,84	1 132 249,56			
3335	458 926,56	1 132 249,73	458 926,56	1 132 249,73			
3334	458 919,91	1 132 241,91	458 919,91	1 132 241,91			
13492	458 930,91	1 132 234,94	—	—			
13493	458 935,91	1 132 241,44	—	—			
13494	458 938,69	1 132 239,86	—	—			
13495	458 946,22	1 132 233,94	—	—			
13496	458 949,56	1 132 231,34	—	—			
13485	458 954,41	1 132 227,53	—	—			
13486	458 963,66	1 132 237,58	—	—			
13487	458 971,00	1 132 245,95	—	—			

1	2	3	4	5	6	7	8
н65864 У	—	—	458 932,87	1 132 232,85	—	—	—
н65865 У	—	—	458 937,46	1 132 239,41			
н65866 У	—	—	458 954,34	1 132 226,59			
13488	458 971,72	1 132 245,66	458 971,72	1 132 245,66		0,10	
13489	458 990,66	1 132 270,09	—	—		—	
н65867 У	—	—	458 984,00	1 132 260,42			
н65863 У	—	—	458 991,85	1 132 269,60		—	
13490	458 989,53	1 132 271,50	458 989,53	1 132 271,50		0,10	
13491	458 981,56	1 132 278,03	458 981,56	1 132 278,03			
3324	458 967,84	1 132 289,27	458 967,84	1 132 289,27			

2. Сведения о частях границ уточняемого земельного участка с кадастровым номером 13:20:0112008:66 :

Обозначение части границ		Горизонтальное проложение (S), м	Описание прохождения части границ	Сведения о согласовании местоположения границ (согласовано/спорное)
от т.	до т.			
1	2	3	4	5
3324	3333	14,57	—	согласовано
3333	3337	15,19		
3337	3336	26,60		
3336	3335	1,29		
3335	3334	10,27		
3334	н65864У	15,81		
н65864У	н65865У	8,01		
н65865У	н65866У	21,20		
н65866У	13488	25,80		
13488	н65867У	19,20		
н65867У	н65863У	12,08		
н65863У	13490	3,00		
13490	13491	10,30		
13491	3324	17,74		

3. Сведения о характеристиках уточняемого земельного участка с кадастровым номером		13:20:0112008:66
№ п/п	Наименование характеристики	Значение характеристики
1	2	3
1.	Адрес земельного участка	—
1.1.	Сведения о местоположении земельного участка (при отсутствии адреса) в структурированном в соответствии с федеральной информационной адресной системой виде	Российская Федерация, Республика Мордовия, Теньгушевский р-н, Теньгушево с, Муклецова ул, 24
1.2.	Дополнительные сведения о местоположении земельного участка	—
2.	Площадь земельного участка ± величина погрешности определения (вычисления) площади ($P \pm \Delta P$), м ²	2 056 ± 16,00
3.	Формула, примененная для вычисления предельной погрешности определения площади земельного участка, с подставленными значениями и итоговые (вычисленные) значения	$3,5 * 0,10 * \sqrt{(2\ 056,00)} = 16$
4.	Площадь земельного участка согласно сведениям Единого государственного реестра недвижимости (Ркад), м ²	1 976,00
5.	Оценка расхождения Р и Ркад ($P - P_{кад}$), м ²	80
6.	Предельный минимальный и максимальный размеры земельного участка (Рмин и Рмакс), м ²	Рмин = — Рмакс = —
7.	Кадастровый или иной государственный учетный номер (инвентарный) здания, сооружения, объекта незавершенного строительства, расположенного на земельном участке	—
8.	Вид (виды) разрешенного использования	Для ведения личного подсобного хозяйства
8.1.	Дополнительные сведения об использовании земельного участка	—
9.	Сведения о земельных участках (землях общего пользования, территории общего пользования), посредством которых обеспечивается доступ	—
10.	Иные сведения	—
4. Пояснения к сведениям об уточняемом земельном участке с кадастровым номером		13:20:0112008:66
1.	—	—

1. Сведения о характерных точках границ уточняемого земельного участка с кадастровым номером 13:20:0112008:68 :
 Система координат МСК-13, зона 1 Зона № 1

Обозначение характерных точек границ	Координаты, м				Метод определения координат	Формулы, примененные для расчета средней квадратической погрешности определения координат характерных точек границ (Mt), с подставленными в такие формулы значениями и итоговые (вычисленные) значения Mt, м	Описание закрепления точки		
	содержатся в Едином государственном реестре недвижимости		определены в результате выполнения комплексных кадастровых работ						
	X	Y	X	Y					
1	2	3	4	5	6	7	8		
842	—	—	459 126,16	1 132 242,72	—	0,10	Долговременный межевой знак		
148	—	—	459 118,37	1 132 246,83					
158	459 085,38	1 132 274,13	459 085,38	1 132 274,13					
157	459 062,69	1 132 295,70	—	—					
156	459 061,63	1 132 296,13	—	—					
155	459 057,72	1 132 299,33	—	—					
154	459 058,16	1 132 299,75	—	—					
153	459 049,03	1 132 309,61	—	—					
13529	459 045,59	1 132 312,47	—	—					
н65904 У	—	—	459 049,85	1 132 309,78				—	Долговременный межевой знак
н65917 У	—	—	459 046,33	1 132 313,31					
13530	459 035,59	1 132 300,36	459 035,59	1 132 300,36				0,10	—
13531	459 038,97	1 132 297,81	—	—					
13532	459 040,00	1 132 296,97	—	—					
13533	459 038,03	1 132 294,73	—	—					

1	2	3	4	5	6	7	8	
13534	459 036,75	1 132 293,50	—	—	—	0,10	—	
13535	459 035,88	1 132 294,48	—	—				
13536	459 028,78	1 132 285,86	—	—				
н65918 У	—	—	459 038,97	1 132 297,99		—		
н65919 У	—	—	459 029,21	1 132 286,18				
н65920 У	—	—	459 036,81	1 132 279,59				
н65921 У	—	—	459 046,47	1 132 270,59				
н65922 У	—	—	459 059,96	1 132 258,02				
13537	459 065,94	1 132 252,02	459 065,94	1 132 252,02		0,10		-
11174	—	—	459 088,67	1 132 231,06				
402	—	—	459 098,00	1 132 222,46				
401	459 099,38	1 132 221,19	459 099,38	1 132 221,19				Долговременный межевой знак
400	459 101,88	1 132 218,97	459 101,88	1 132 218,97				
843	459 122,44	1 132 239,08	459 122,44	1 132 239,08				
13538	459 117,25	1 132 243,67	—	—				
842	—	—	459 126,16	1 132 242,72	—		—	

2. Сведения о частях границ уточняемого земельного участка с кадастровым номером 13:20:0112008:68 :

Обозначение части границ		Горизонтальное проложение (S), м	Описание прохождения части границ	Сведения о согласовании местоположения границ (согласовано/спорное)
от т.	до т.			
1	2	3	4	5
842	148	8,81	—	согласовано
148	158	42,82		
158	н65904У	50,33		
н65904У	н65917У	4,99		
н65917У	13530	16,82		
13530	н65918У	4,13		
н65918У	н65919У	15,32		

1	2	3	4	5
н65919У	н65920У	10,06	—	согласовано
н65920У	н65921У	13,20		
н65921У	н65922У	18,44		
н65922У	13537	8,47		
13537	11174	30,92		
11174	402	12,69		
402	401	1,88		
401	400	3,34		
400	843	28,76		
843	842	5,20		

3. Сведения о характеристиках уточняемого земельного участка с кадастровым номером 13:20:0112008:68 :

№ п/п	Наименование характеристики	Значение характеристики
1	2	3
1.	Адрес земельного участка	—
1.1.	Сведения о местоположении земельного участка (при отсутствии адреса) в структурированном в соответствии с федеральной информационной адресной системой виде	Российская Федерация, Республика Мордовия, Теньгушевский р-н, Теньгушево с, Муклецова ул, д 33
1.2.	Дополнительные сведения о местоположении земельного участка	—
2.	Площадь земельного участка ± величина погрешности определения (вычисления) площади ($P \pm \Delta P$), м ²	3 140 ± 20,00
3.	Формула, примененная для вычисления предельной погрешности определения площади земельного участка, с подставленными значениями и итоговые (вычисленные) значения	$3,5 * 0,10 * \sqrt{(3\ 140,00)} = 20$
4.	Площадь земельного участка согласно сведениям Единого государственного реестра недвижимости (Ркад), м ²	3 024,00
5.	Оценка расхождения P и Ркад ($P - P_{кад}$), м ²	116
6.	Предельный минимальный и максимальный размеры земельного участка ($P_{мин}$ и $P_{макс}$), м ²	$P_{мин} = —$ $P_{макс} = —$
7.	Кадастровый или иной государственный учетный номер (инвентарный) здания, сооружения, объекта незавершенного строительства, расположенного на земельном участке	13:20:0112008:1501
8.	Вид (виды) разрешенного использования	Для ведения личного подсобного хозяйства
8.1.	Дополнительные сведения об использовании земельного участка	—

1	2	3
9.	Сведения о земельных участках (землях общего пользования, территории общего пользования), посредством которых обеспечивается доступ	—
10.	Иные сведения	—

4. Пояснения к сведениям об уточняемом земельном участке с кадастровым номером 13:20:0112008:68 :

1.	—
----	---

1. Сведения о характерных точках границ уточняемого земельного участка с кадастровым номером 13:20:0112008:69 :

Система координат МСК-13, зона 1 Зона № 1

Обозначение характерных точек границ	Координаты, м				Метод определения координат	Формулы, примененные для расчета средней квадратической погрешности определения координат характерных точек границ (Mt), с подставленными в такие формулы значениями и итоговые (вычисленные) значения Mt, м	Описание закрепления точки
	содержатся в Едином государственном реестре недвижимости		определены в результате выполнения комплексных кадастровых работ				
	X	Y	X	Y			
1	2	3	4	5	6	7	8
н66547 У	—	—	458 810,71	1 132 639,40	—	—	—
н66548 У	—	—	458 818,32	1 132 648,20			
н66549 У	—	—	458 821,35	1 132 645,45			
н66550 У	—	—	458 829,74	1 132 655,13			
н66554 У	—	—	458 827,20	1 132 657,47			
н66540 У	—	—	458 830,83	1 132 661,39			
13578	458 814,59	1 132 675,64	458 814,59	1 132 675,64			
13579	458 799,63	1 132 688,50	—	—			
13580	458 793,56	1 132 682,06	—	—			
н66556 У	—	—	458 800,01	1 132 688,05	0,30		

1	2	3	4	5	6	7	8
н66555 У	—	—	458 791,17	1 132 677,98	—	—	—
н13581 У	—	—	458 790,31	1 132 678,63		0,30	
13582	458 782,91	1 132 670,78	—	—		0,30	Долговременный межевой знак
11782	458 779,59	1 132 666,45	—	—			
13569	458 807,41	1 132 641,56	—	—			
13570	458 815,63	1 132 653,06	—	—			
13571	458 819,38	1 132 650,08	—	—			
13572	458 823,09	1 132 654,52	—	—			
13573	458 824,00	1 132 655,91	—	—			
13574	458 823,16	1 132 656,52	—	—			
13575	458 828,53	1 132 662,48	—	—			
13576	458 828,81	1 132 662,97	—	—			
13577	458 824,84	1 132 665,97	—	—			
н66551 У	—	—	458 780,60	1 132 666,80		—	—
н66552 У	—	—	458 790,35	1 132 657,31			
н66553 У	—	—	458 796,72	1 132 651,38			
н66547 У	—	—	458 810,71	1 132 639,40			

2. Сведения о частях границ уточняемого земельного участка с кадастровым номером 13:20:0112008:69 :

Обозначение части границ		Горизонтальное проложение (S), м	Описание прохождения части границ	Сведения о согласовании местоположения границ (согласовано/спорное)
от т.	до т.			
1	2	3	4	5
н66547У	н66548У	11,63	—	согласовано
н66548У	н66549У	4,09		
н66549У	н66550У	12,81		
н66550У	н66554У	3,45		
н66554У	н66540У	5,34		
н66540У	13578	21,61		

1	2	3	4	5
13578	н66556У	19,15	—	согласовано
н66556У	н66555У	13,40		
н66555У	н13581У	1,08		
н13581У	н66551У	15,30		
н66551У	н66552У	13,61		
н66552У	н66553У	8,70		
н66553У	н66547У	18,42		

3. Сведения о характеристиках уточняемого земельного участка с кадастровым номером 13:20:0112008:69 :

№ п/п	Наименование характеристики	Значение характеристики
1	2	3
1.	Адрес земельного участка	—
1.1.	Сведения о местоположении земельного участка (при отсутствии адреса) в структурированном в соответствии с федеральной информационной адресной системой виде	Российская Федерация, Республика Мордовия, Теньгушевский р-н, Теньгушево с, Социалистическая ул, 7
1.2.	Дополнительные сведения о местоположении земельного участка	—
2.	Площадь земельного участка ± величина погрешности определения (вычисления) площади ($P \pm \Delta P$), м ²	1 257 ± 12,00
3.	Формула, примененная для вычисления предельной погрешности определения площади земельного участка, с подставленными значениями и итоговые (вычисленные) значения	$3,5*0,10*\sqrt{(1\ 257,00)} = 12$
4.	Площадь земельного участка согласно сведениям Единого государственного реестра недвижимости (Ркад), м ²	1 150,00
5.	Оценка расхождения Р и Ркад ($P - P_{кад}$), м ²	107
6.	Предельный минимальный и максимальный размеры земельного участка (Рмин и Рмакс), м ²	Рмин = — Рмакс = —
7.	Кадастровый или иной государственный учетный номер (инвентарный) здания, сооружения, объекта незавершенного строительства, расположенного на земельном участке	13:20:0112008:1429
8.	Вид (виды) разрешенного использования	Для обслуживания жилого дома
8.1.	Дополнительные сведения об использовании земельного участка	—
9.	Сведения о земельных участках (землях общего пользования, территории общего пользования), посредством которых обеспечивается доступ	—

1	2				3		
10.	Иные сведения				—		
4. Пояснения к сведениям об уточняемом земельном участке с кадастровым номером					13:20:0112008:69		
1.	—				—		
1. Сведения о характерных точках границ уточняемого земельного участка с кадастровым номером					13:20:0112008:134		
Система координат					МСК-13, зона 1		Зона № 1
Обозначение характерных точек границ	Координаты, м				Метод определения координат	Формулы, примененные для расчета средней квадратической погрешности определения координат характерных точек границ (Mt), с подставленными в такие формулы значениями и итоговые (вычисленные) значения Mt, м	Описание закрепления точки
	содержатся в Едином государственном реестре недвижимости		определены в результате выполнения комплексных кадастровых работ				
	X	Y	X	Y			
1	2	3	4	5	6	7	8
2161	459 329,09	1 132 320,75	—	—	—	0,10	—
2162	459 289,38	1 132 270,83	—	—			
2163	459 276,63	1 132 254,05	—	—			
2164	459 252,75	1 132 224,03	—	—			
2165	459 256,53	1 132 220,86	—	—			
2166	459 253,78	1 132 217,27	—	—			
2167	459 262,25	1 132 211,53	—	—			
2168	459 263,84	1 132 213,58	—	—			
2169	459 272,38	1 132 207,78	—	—			
2170	459 274,34	1 132 210,06	—	—			
2171	459 293,75	1 132 230,73	—	—			
2172	459 312,66	1 132 252,53	—	—			
2173	459 347,25	1 132 292,28	—	—			
н2161У	—	—	459 332,33	1 132 323,19			
н65583У	—	—	459 306,66	1 132 291,49			
н2162У	—	—	459 290,97	1 132 271,12			
н2163У	—	—	459 277,18	1 132 253,58	—	0,10	—
н2164У	—	—	459 253,42	1 132 223,44			

1	2	3	4	5	6	7	8	
н2165У	—	—	459 257,08	1 132 220,39	—	0,10	—	
н2166У	—	—	459 254,55	1 132 216,52				
н2167У	—	—	459 262,70	1 132 210,91				
н2168У	—	—	459 264,46	1 132 213,25				
н2169У	—	—	459 272,88	1 132 207,39				
н2170У	—	—	459 274,51	1 132 209,16				
н2171У	—	—	459 294,30	1 132 230,26				
н2172У	—	—	459 313,99	1 132 252,40				
н11523 У	—	—	459 327,47	1 132 267,44				Долговременный межевой знак
н11522 У	—	—	459 351,52	1 132 294,18				
2161	459 329,09	1 132 320,75	—	—			—	

2. Сведения о частях границ уточняемого земельного участка с кадастровым номером 13:20:0112008:134 :

Обозначение части границ		Горизонтальное проложение (S), м	Описание прохождения части границ	Сведения о согласовании местоположения границ (согласовано/спорное)
от т.	до т.			
1	2	3	4	5
н2161У	н65583У	40,79	—	согласовано
н65583У	н2162У	25,71		
н2162У	н2163У	22,31		
н2163У	н2164У	38,38		
н2164У	н2165У	4,76		
н2165У	н2166У	4,62		
н2166У	н2167У	9,89		
н2167У	н2168У	2,93		
н2168У	н2169У	10,26		
н2169У	н2170У	2,41		
н2170У	н2171У	28,93		
н2171У	н2172У	29,63		
н2172У	н11523У	20,20		
н11523У	н11522У	35,96		
н11522У	н2161У	34,78		

3. Сведения о характеристиках уточняемого земельного участка с кадастровым номером 13:20:0112008:134 :

№ п/п	Наименование характеристики	Значение характеристики
1	2	3
1.	Адрес земельного участка	—
1.1.	Сведения о местоположении земельного участка (при отсутствии адреса) в структурированном в соответствии с федеральной информационной адресной системой виде	Российская Федерация, Республика Мордовия, Теньгушевский р-н, Теньгушево с, Колхозная ул, 18
1.2.	Дополнительные сведения о местоположении земельного участка	—
2.	Площадь земельного участка ± величина погрешности определения (вычисления) площади ($P \pm \Delta P$), м ²	3 670 ± 21,00
3.	Формула, примененная для вычисления предельной погрешности определения площади земельного участка, с подставленными значениями и итоговые (вычисленные) значения	$3,5 * 0,10 * \sqrt{(3\ 670,00)} = 21$
4.	Площадь земельного участка согласно сведениям Единого государственного реестра недвижимости (Ркад), м ²	3 496,00
5.	Оценка расхождения Р и Ркад ($P - P_{кад}$), м ²	174
6.	Предельный минимальный и максимальный размеры земельного участка (Рмин и Рмакс), м ²	Рмин = — Рмакс = —
7.	Кадастровый или иной государственный учетный номер (инвентарный) здания, сооружения, объекта незавершенного строительства, расположенного на земельном участке	—
8.	Вид (виды) разрешенного использования	Для ведения личного подсобного хозяйства
8.1.	Дополнительные сведения об использовании земельного участка	—
9.	Сведения о земельных участках (землях общего пользования, территории общего пользования), посредством которых обеспечивается доступ	—
10.	Иные сведения	—

4. Пояснения к сведениям об уточняемом земельном участке с кадастровым номером 13:20:0112008:134 :

1.	—
----	---

1. Сведения о характерных точках границ уточняемого земельного участка с кадастровым номером 13:20:0112008:135 :
 Система координат МСК-13, зона 1 Зона № 1

Обозначение характерных точек границ	Координаты, м				Метод определения координат	Формулы, примененные для расчета средней квадратической погрешности определения координат характерных точек границ (Mt), с подставленными в такие формулы значениями и итоговые (вычисленные) значения Mt, м	Описание закрепления точки
	содержатся в Едином государственном реестре недвижимости		определены в результате выполнения комплексных кадастровых работ				
	X	Y	X	Y			
1	2	3	4	5	6	7	8
н67307 У	—	—	459 012,99	1 132 771,94	—	—	—
н67306 У	—	—	459 016,33	1 132 778,36			
н67305 У	—	—	459 025,65	1 132 796,55			
н67304 У	—	—	459 028,50	1 132 801,75			
н67303 У	—	—	459 031,65	1 132 805,94			
н67302 У	—	—	459 034,37	1 132 811,03			
2284	459 028,28	1 132 814,25	459 028,28	1 132 814,25			
2285	459 022,25	1 132 817,75	—	—			
2286	459 021,59	1 132 818,13	—	—			
2287	459 022,66	1 132 819,88	—	—			
2288	459 020,88	1 132 820,88	—	—			
2289	459 020,06	1 132 819,00	—	—			
н67309 У	—	—	459 023,38	1 132 817,10			
н67310 У	—	—	459 024,26	1 132 818,64	—		
н67311 У	—	—	459 021,77	1 132 820,38	—		

1	2	3	4	5	6	7	8
н67312 У	—	—	459 020,66	1 132 818,79	—	—	—
2273	459 018,44	1 132 819,88	459 018,44	1 132 819,88			
2274	459 012,22	1 132 823,38	459 012,22	1 132 823,38			
2275	459 013,79	1 132 826,22	—	—		1,00	Долговременный межевой знак
2276	458 998,05	1 132 835,20	—	—			
2277	458 996,03	1 132 831,88	—	—			
2278	458 983,53	1 132 808,13	—	—			
2279	458 987,00	1 132 805,13	—	—			
2280	458 975,91	1 132 785,88	—	—			
2281	459 016,79	1 132 779,30	—	—		0,10	
2282	459 028,88	1 132 802,21	—	—			
2283	459 033,75	1 132 811,28	—	—			
н67313 У	—	—	459 013,87	1 132 826,11			
н67314 У	—	—	458 997,92	1 132 835,05			
н67315 У	—	—	458 994,89	1 132 829,90		—	
н67316 У	—	—	458 983,39	1 132 808,20			
н67317 У	—	—	458 987,10	1 132 805,23			
67318	—	—	458 978,45	1 132 787,88			
н67307 У	—	—	459 012,99	1 132 771,94			

2. Сведения о частях границ уточняемого земельного участка с кадастровым номером 13:20:0112008:135 :

Обозначение части границ		Горизонтальное проложение (S), м	Описание прохождения части границ	Сведения о согласовании местоположения границ (согласовано/спорное)
от т.	до т.			
1	2	3	4	5
н67307У	н67306У	7,24	—	согласовано

1	2	3	4	5
н67306У	н67305У	20,44	—	СОГЛАСОВАНО
н67305У	н67304У	5,93		
н67304У	н67303У	5,24		
н67303У	н67302У	5,77		
н67302У	2284	6,89		
2284	н67309У	5,67		
н67309У	н67310У	1,77		
н67310У	н67311У	3,04		
н67311У	н67312У	1,94		
н67312У	2273	2,47		
2273	2274	7,14		
2274	н67313У	3,19		
н67313У	н67314У	18,28		
н67314У	н67315У	5,98		
н67315У	н67316У	24,56		
н67316У	н67317У	4,75		
н67317У	67318	19,39		
67318	н67307У	38,04		

3. Сведения о характеристиках уточняемого земельного участка с кадастровым номером _____ **13:20:0112008:135** _____ :

№ п/п	Наименование характеристики	Значение характеристики
1	2	3
1.	Адрес земельного участка	—
1.1.	Сведения о местоположении земельного участка (при отсутствии адреса) в структурированном в соответствии с федеральной информационной адресной системой виде	Российская Федерация, Республика Мордовия, Теньгушевский р-н, Теньгушево с, Заречная ул, 42
1.2.	Дополнительные сведения о местоположении земельного участка	—
2.	Площадь земельного участка ± величина погрешности определения (вычисления) площади ($P \pm \Delta P$), м ²	1 957 ± 15,00
3.	Формула, примененная для вычисления предельной погрешности определения площади земельного участка, с подставленными значениями и итоговые (вычисленные) значения	$3,5 * 0,10 * \sqrt{(1\ 957,00)} = 15$

1	2	3
4.	Площадь земельного участка согласно сведениям Единого государственного реестра недвижимости (Ркад), м ²	1 857,00
5.	Оценка расхождения Р и Ркад (Р - Ркад), м ²	100
6.	Предельный минимальный и максимальный размеры земельного участка (Рмин и Рмакс), м ²	Рмин = — Рмакс = —
7.	Кадастровый или иной государственный учетный номер (инвентарный) здания, сооружения, объекта незавершенного строительства, расположенного на земельном участке	13:20:0112008:2660; 13:20:0112008:1872
8.	Вид (виды) разрешенного использования	Для ведения личного подсобного хозяйства
8.1.	Дополнительные сведения об использовании земельного участка	—
9.	Сведения о земельных участках (землях общего пользования, территории общего пользования), посредством которых обеспечивается доступ	—
10.	Иные сведения	—

4. Пояснения к сведениям об уточняемом земельном участке с кадастровым номером 13:20:0112008:135 :

1.	—
----	---

1. Сведения о характерных точках границ уточняемого земельного участка с кадастровым номером 13:20:0112008:141 :

Система координат МСК-13, зона 1 Зона № 1

Обозначение характерных точек границ	Координаты, м				Метод определения координат	Формулы, примененные для расчета средней квадратической погрешности определения координат характерных точек границ (Mt), с подставленными в такие формулы значениями и итоговые (вычисленные) значения Mt, м	Описание закрепления точки
	содержатся в Едином государственном реестре недвижимости		определены в результате выполнения комплексных кадастровых работ				
	X	Y	X	Y			
1	2	3	4	5	6	7	8
2401	459 032,12	1 132 505,89	459 032,12	1 132 505,89	—	0,30	—
н65776 У	—	—	459 015,14	1 132 524,75		—	
н65827 У	—	—	459 002,17	1 132 539,16		—	
2402	458 995,07	1 132 547,04	458 995,07	1 132 547,04		0,30	
2403	458 982,40	1 132 564,72	458 982,40	1 132 564,72			

1	2	3	4	5	6	7	8
2391	458 974,43	1 132 573,02	—	—	—	0,30	—
2392	458 973,46	1 132 572,18	—	—			
2393	458 969,37	1 132 568,33	—	—			
2394	458 970,61	1 132 566,75	—	—			
2395	458 967,38	1 132 563,55	—	—			
2396	458 966,07	1 132 564,25	—	—			
2397	458 960,33	1 132 558,45	—	—			
н66110 У	—	—	458 973,80	1 132 573,67		—	
н66111 У	—	—	458 959,56	1 132 558,80			
н13560 У	—	—	458 967,16	1 132 551,09		0,10	
2398	458 970,32	1 132 547,73	458 970,32	1 132 547,73		0,30	
2399	458 971,24	1 132 546,76	458 971,24	1 132 546,76		0,10	
2400	458 979,07	1 132 537,35	458 979,07	1 132 537,35		0,30	
434	459 016,48	1 132 492,43	459 016,48	1 132 492,43		0,10	
2401	459 032,12	1 132 505,89	459 032,12	1 132 505,89	0,30		

2. Сведения о частях границ уточняемого земельного участка с кадастровым номером 13:20:0112008:141 :

Обозначение части границ		Горизонтальное проложение (S), м	Описание прохождения части границ	Сведения о согласовании местоположения границ (согласовано/спорное)
от т.	до т.			
1	2	3	4	5
2401	н65776У	25,38	—	согласовано
н65776У	н65827У	19,39		
н65827У	2402	10,61		
2402	2403	21,75		
2403	н66110У	12,41		
н66110У	н66111У	20,59		
н66111У	н13560У	10,83		
н13560У	2398	4,61		
2398	2399	1,34		
2399	2400	12,24		
2400	434	58,46		
434	2401	20,63		

3. Сведения о характеристиках уточняемого земельного участка с кадастровым номером		13:20:0112008:141
№ п/п	Наименование характеристики	Значение характеристики
1	2	3
1.	Адрес земельного участка	—
1.1.	Сведения о местоположении земельного участка (при отсутствии адреса) в структурированном в соответствии с федеральной информационной адресной системой виде	Российская Федерация, Республика Мордовия, Теньгушевский р-н, Теньгушево с, Веденяпина ул, д 18
1.2.	Дополнительные сведения о местоположении земельного участка	—
2.	Площадь земельного участка ± величина погрешности определения (вычисления) площади ($P \pm \Delta P$), м ²	1 736 ± 15,00
3.	Формула, примененная для вычисления предельной погрешности определения площади земельного участка, с подставленными значениями и итоговые (вычисленные) значения	$3,5 * 0,10 * \sqrt{(1\ 736,00)} = 15$
4.	Площадь земельного участка согласно сведениям Единого государственного реестра недвижимости (Ркад), м ²	1 711,00
5.	Оценка расхождения Р и Ркад ($P - P_{кад}$), м ²	25
6.	Предельный минимальный и максимальный размеры земельного участка (Рмин и Рмакс), м ²	Рмин = — Рмакс = —
7.	Кадастровый или иной государственный учетный номер (инвентарный) здания, сооружения, объекта незавершенного строительства, расположенного на земельном участке	—
8.	Вид (виды) разрешенного использования	Для ведения личного подсобного хозяйства
8.1.	Дополнительные сведения об использовании земельного участка	—
9.	Сведения о земельных участках (землях общего пользования, территории общего пользования), посредством которых обеспечивается доступ	—
10.	Иные сведения	—
4. Пояснения к сведениям об уточняемом земельном участке с кадастровым номером		13:20:0112008:141
1.	—	—

1. Сведения о характерных точках границ уточняемого земельного участка с кадастровым номером 13:20:0112008:162 :
 Система координат МСК-13, зона 1 Зона № 1

Обозначение характерных точек границ	Координаты, м				Метод определения координат	Формулы, примененные для расчета средней квадратической погрешности определения координат характерных точек границ (Mt), с подставленными в такие формулы значениями и итоговые (вычисленные) значения Mt, м	Описание закрепления точки
	содержатся в Едином государственном реестре недвижимости		определены в результате выполнения комплексных кадастровых работ				
	X	Y	X	Y			
1	2	3	4	5	6	7	8
2546	458 657,66	1 132 993,50	—	—	—	0,30	—
2547	458 658,06	1 132 993,50	—	—			
2548	458 659,59	1 133 001,55	—	—			
2549	458 666,41	1 133 037,30	—	—			
2550	458 670,50	1 133 067,14	—	—			
2551	458 645,33	1 133 068,77	—	—			
2552	458 642,19	1 133 042,41	—	—			
2553	458 632,13	1 132 997,48	—	—			
2554	458 627,63	1 132 978,42	—	—			
2555	458 643,97	1 132 973,56	—	—			
2556	458 645,03	1 132 977,39	—	—			
2557	458 648,19	1 132 976,48	—	—			
2558	458 647,47	1 132 973,48	—	—			
2559	458 645,75	1 132 967,05	—	—			
2560	458 651,06	1 132 965,50	—	—			
2561	458 652,69	1 132 972,17	—	—			
2562	458 653,66	1 132 976,25	—	—			
2563	458 654,88	1 132 981,20	—	—			
2564	458 655,59	1 132 984,30	—	—			
н67169 У	—	—	458 627,79	1 132 978,45			
н67170 У	—	—	458 626,04	1 132 973,17			

1	2	3	4	5	6	7	8
н67171 У	—	—	458 634,56	1 132 970,91	—	—	—
н67172 У	—	—	458 637,57	1 132 970,11			
н67173 У	—	—	458 642,05	1 132 968,66			
н67174 У	—	—	458 641,73	1 132 967,66			
н67175 У	—	—	458 651,05	1 132 965,21			
н67176 У	—	—	458 657,79	1 132 993,27			
н67177 У	—	—	458 666,86	1 133 040,10			
н67178 У	—	—	458 667,59	1 133 049,43			
н67189 У	—	—	458 668,51	1 133 056,08			
н67179 У	—	—	458 669,29	1 133 061,70			
н67180 У	—	—	458 644,68	1 133 063,14			
н67181 У	—	—	458 641,82	1 133 042,93			
н67182 У	—	—	458 633,65	1 133 005,64			
н67183 У	—	—	458 632,32	1 132 999,79			
2546	458 657,66	1 132 993,50	—	—			
Вырез 1 из 2							
н8085У	—	—	458 628,44	1 132 974,79	—	0,10	Закрепление отсутствует
н8086У	—	—	458 628,84	1 132 974,79			
н8087У	—	—	458 628,84	1 132 975,19			
н8088У	—	—	458 628,44	1 132 975,19			
н8085У	—	—	458 628,44	1 132 974,79			

1	2	3	4	5	6	7	8
Вырез 2 из 2							
н8261У	—	—	458 637,50	1 132 972,87	—	0,10	Закрепление отсутствует
н8262У	—	—	458 637,10	1 132 972,87			
н8263У	—	—	458 637,10	1 132 972,47			
н8264У	—	—	458 637,50	1 132 972,47			
н8261У	—	—	458 637,50	1 132 972,87			

2. Сведения о частях границ уточняемого земельного участка с кадастровым номером 13:20:0112008:162 :

Обозначение части границ		Горизонтальное проложение (S), м	Описание прохождения части границ	Сведения о согласовании местоположения границ (согласовано/спорное)
от т.	до т.			
1	2	3	4	5
н67169У	н67170У	5,56	—	согласовано
н67170У	н67171У	8,81		
н67171У	н67172У	3,11		
н67172У	н67173У	4,71		
н67173У	н67174У	1,05		
н67174У	н67175У	9,64		
н67175У	н67176У	28,86		
н67176У	н67177У	47,70		
н67177У	н67178У	9,36		
н67178У	н67189У	6,71		
н67189У	н67179У	5,67		
н67179У	н67180У	24,65		
н67180У	н67181У	20,41		
н67181У	н67182У	38,17		
н67182У	н67183У	6,00		
н67183У	н67169У	21,82		

Вырез 1 из 2				
н8085У	н8086У	0,40	—	согласовано
н8086У	н8087У	0,40		
н8087У	н8088У	0,40		
н8088У	н8085У	0,40		

Вырез 2 из 2				
н8261У	н8262У	0,40	—	согласовано
н8262У	н8263У	0,40		

1	2	3	4	5
н8263У	н8264У	0,40	—	согласовано
н8264У	н8261У	0,40		

3. Сведения о характеристиках уточняемого земельного участка с кадастровым номером 13:20:0112008:162 :

№ п/п	Наименование характеристики	Значение характеристики
1	2	3
1.	Адрес земельного участка	—
1.1.	Сведения о местоположении земельного участка (при отсутствии адреса) в структурированном в соответствии с федеральной информационной адресной системой виде	Российская Федерация, Республика Мордовия, Теньгушевский р-н, Теньгушево с, Заречная ул, 20
1.2.	Дополнительные сведения о местоположении земельного участка	—
2.	Площадь земельного участка ± величина погрешности определения (вычисления) площади ($P \pm \Delta P$), м ²	2 426 ± 17,00
3.	Формула, примененная для вычисления предельной погрешности определения площади земельного участка, с подставленными значениями и итоговые (вычисленные) значения	$3,5*0,10*\sqrt{(2\ 426,00)} = 17$
4.	Площадь земельного участка согласно сведениям Единого государственного реестра недвижимости (Ркад), м ²	2 428,00
5.	Оценка расхождения Р и Ркад ($P - P_{кад}$), м ²	2
6.	Предельный минимальный и максимальный размеры земельного участка (Рмин и Рмакс), м ²	Рмин = — Рмакс = —
7.	Кадастровый или иной государственный учетный номер (инвентарный) здания, сооружения, объекта незавершенного строительства, расположенного на земельном участке	13:20:0112008:1875
8.	Вид (виды) разрешенного использования	Для ведения личного подсобного хозяйства
8.1.	Дополнительные сведения об использовании земельного участка	—
9.	Сведения о земельных участках (землях общего пользования, территории общего пользования), посредством которых обеспечивается доступ	—
10.	Иные сведения	—

4. Пояснения к сведениям об уточняемом земельном участке с кадастровым номером 13:20:0112008:162 :

1.	—
----	---

1. Сведения о характерных точках границ уточняемого земельного участка с кадастровым номером 13:20:0112008:226 :
 Система координат МСК-13, зона 1 Зона № 1

Обозначение характерных точек границ	Координаты, м				Метод определения координат	Формулы, примененные для расчета средней квадратической погрешности определения координат характерных точек границ (Mt), с подставленными в такие формулы значениями и итоговые (вычисленные) значения Mt, м	Описание закрепления точки		
	содержатся в Едином государственном реестре недвижимости		определены в результате выполнения комплексных кадастровых работ						
	X	Y	X	Y					
1	2	3	4	5	6	7	8		
2858	458 773,18	1 132 481,65	—	—	—	0,10	Долговременный межевой знак		
2859	458 749,70	1 132 504,89	—	—					
2860	458 729,68	1 132 525,77	—	—					
2861	458 727,19	1 132 528,30	—	—					
2862	458 713,06	1 132 515,54	—	—					
2863	458 715,57	1 132 513,05	—	—					
2864	458 730,55	1 132 499,44	—	—					
2865	458 758,84	1 132 474,21	—	—					
н66330 У	—	—	458 726,49	1 132 526,94				—	—
н66333 У	—	—	458 712,78	1 132 516,26					
н66334 У	—	—	458 726,57	1 132 502,77					
н66335 У	—	—	458 763,23	1 132 470,12					

1	2	3	4	5	6	7	8
н66336 У	—	—	458 776,06	1 132 478,91		—	—
н66337 У	—	—	458 744,13	1 132 508,77			
н66338 У	—	—	458 738,77	1 132 513,35			
н66339 У	—	—	458 735,32	1 132 515,73			
2858	458 773,18	1 132 481,65	—	—		0,10	Долговременный межевой знак

2. Сведения о частях границ уточняемого земельного участка с кадастровым номером 13:20:0112008:226 :

Обозначение части границ		Горизонтальное проложение (S), м	Описание прохождения части границ	Сведения о согласовании местоположения границ (согласовано/спорное)
от т.	до т.			
1	2	3	4	5
н66330У	н66333У	17,38	—	согласовано
н66333У	н66334У	19,29		
н66334У	н66335У	49,09		
н66335У	н66336У	15,55		
н66336У	н66337У	43,72		
н66337У	н66338У	7,05		
н66338У	н66339У	4,19		
н66339У	н66330У	14,27		

3. Сведения о характеристиках уточняемого земельного участка с кадастровым номером 13:20:0112008:226 :

№ п/п	Наименование характеристики	Значение характеристики
1	2	3
1.	Адрес земельного участка	—
1.1.	Сведения о местоположении земельного участка (при отсутствии адреса) в структурированном в соответствии с федеральной информационной адресной системой виде	Российская Федерация, Республика Мордовия, Теньгушевский р-н, Теньгушево с, Социалистическая ул, д 24
1.2.	Дополнительные сведения о местоположении земельного участка	—
2.	Площадь земельного участка ± величина погрешности определения (вычисления) площади ($P \pm \Delta P$), м ²	1 090 ± 12,00

1	2	3
3.	Формула, примененная для вычисления предельной погрешности определения площади земельного участка, с подставленными значениями и итоговые (вычисленные) значения	$3,5*0,10*\sqrt{(1\ 090,00)} = 12$
4.	Площадь земельного участка согласно сведениям Единого государственного реестра недвижимости (Ркад), м ²	1 086,00
5.	Оценка расхождения Р и Ркад (Р - Ркад), м ²	4
6.	Предельный минимальный и максимальный размеры земельного участка (Рмин и Рмакс), м ²	Рмин = — Рмакс = —
7.	Кадастровый или иной государственный учетный номер (инвентарный) здания, сооружения, объекта незавершенного строительства, расположенного на земельном участке	13:20:0112008:1563
8.	Вид (виды) разрешенного использования	Для ведения личного подсобного хозяйства
8.1.	Дополнительные сведения об использовании земельного участка	—
9.	Сведения о земельных участках (землях общего пользования, территории общего пользования), посредством которых обеспечивается доступ	—
10.	Иные сведения	—

4. Пояснения к сведениям об уточняемом земельном участке с кадастровым номером 13:20:0112008:226 :

1.	—
----	---

1. Сведения о характерных точках границ уточняемого земельного участка с кадастровым номером 13:20:0112008:613 :
Система координат МСК-13, зона 1 Зона № 1

Обозначение характерных точек границ	Координаты, м				Метод определения координат	Формулы, примененные для расчета средней квадратической погрешности определения координат характерных точек границ (Mt), с подставленными в такие формулы значениями и итоговые (вычисленные) значения Mt, м	Описание закрепления точки
	содержатся в Едином государственном реестре недвижимости		определены в результате выполнения комплексных кадастровых работ				
	X	Y	X	Y			
1	2	3	4	5	6	7	8
н16333 У	—	—	459 482,85	1 131 862,73	Метод спутниковых геодезических измерений (определений)	0,10	—

1	2	3	4	5	6	7	8
н16278 У	—	—	459 484,15	1 131 864,49	Метод спутниковых геодезических измерений (определений)	0,10	—
н16277 У	—	—	459 497,69	1 131 883,47			
1670	459 449,06	1 131 888,39	—	—	—		
1671	459 444,90	1 131 882,74	—	—			
1672	459 459,17	1 131 872,70	—	—			
1673	459 459,90	1 131 872,20	—	—			
1674	459 470,09	1 131 865,44	—	—			
1675	459 470,65	1 131 864,99	—	—			
1676	459 478,91	1 131 859,48	—	—			
1677	459 482,85	1 131 865,02	—	—			
1678	459 492,30	1 131 877,90	—	—			
1679	459 493,69	1 131 879,84	—	—			
1680	459 496,18	1 131 883,33	—	—			
1681	459 496,84	1 131 884,28	—	—			
н65215 У	—	—	459 478,94	1 131 896,62			
16313	459 472,44	1 131 901,43	—	—	—		
16312	459 471,85	1 131 900,69	—	—			
16311	459 467,61	1 131 903,81	—	—			
16310	459 463,12	1 131 907,29	—	—			
1687	459 462,70	1 131 906,72	—	—			
1688	459 456,75	1 131 898,74	—	—			
н16335 У	—	—	459 464,83	1 131 907,45	Метод спутниковых геодезических измерений (определений)		
н16336 У	—	—	459 458,13	1 131 898,43			
н16337 У	—	—	459 450,98	1 131 888,26			
н16328 У	—	—	459 444,60	1 131 878,96			
н16329 У	—	—	459 459,41	1 131 868,14			

1	2	3	4	5	6	7	8
н16330 У	—	—	459 461,92	1 131 872,21	Метод спутниковых геодезических измерений (определений)	0,10	—
н16331 У	—	—	459 471,82	1 131 865,12			
н16332 У	—	—	459 474,49	1 131 869,05			
н16333 У	—	—	459 482,85	1 131 862,73			

2. Сведения о частях границ уточняемого земельного участка с кадастровым номером 13:20:0112008:613 :

Обозначение части границ		Горизонтальное проложение (S), м	Описание прохождения части границ	Сведения о согласовании местоположения границ (согласовано/спорное)
от т.	до т.			
1	2	3	4	5
н16333У	н16278У	2,19	—	согласовано
н16278У	н16277У	23,31		
н16277У	н65215У	22,90		
н65215У	н16335У	17,79		
н16335У	н16336У	11,24		
н16336У	н16337У	12,43		
н16337У	н16328У	11,28		
н16328У	н16329У	18,34		
н16329У	н16330У	4,78		
н16330У	н16331У	12,18		
н16331У	н16332У	4,75		
н16332У	н16333У	10,48		

3. Сведения о характеристиках уточняемого земельного участка с кадастровым номером 13:20:0112008:613 :

№ п/п	Наименование характеристики	Значение характеристики
1	2	3
1.	Адрес земельного участка	—
1.1.	Сведения о местоположении земельного участка (при отсутствии адреса) в структурированном в соответствии с федеральной информационной адресной системой виде	Российская Федерация, Республика Мордовия, Теньгушевский р-н, Теньгушево с, Колхозная ул, 23
1.2.	Дополнительные сведения о местоположении земельного участка	—

1	2	3	4	5	6	7	8
н13387 У	—	—	459 417,54	1 132 026,66	—	0,30	—
н65281 У	—	—	459 383,40	1 132 056,39			
н65282 У	—	—	459 347,82	1 132 009,63			
н65283 У	—	—	459 343,30	1 132 003,55			
н65284 У	—	—	459 331,35	1 131 988,17			
н65285 У	—	—	459 324,91	1 131 979,70			
н65286 У	—	—	459 317,15	1 131 970,23			
13380	459 351,15	1 131 945,25	459 351,15	1 131 945,25			
13381	459 358,71	1 131 954,37	—	—			
н65287 У	—	—	459 358,97	1 131 954,12			
н13382 У	—	—	459 360,08	1 131 953,37			
н13383 У	—	—	459 366,20	1 131 962,26			
н13384 У	—	—	459 367,23	1 131 961,49			
13385	459 374,22	1 131 971,31	—	—			
13386	459 382,86	1 131 983,64	—	—			
65288	459 418,23	1 132 027,55	—	—			
3005	459 386,95	1 132 061,04	—	—			
13388	459 337,74	1 131 997,35	—	—			
13389	459 339,91	1 131 995,60	—	—			
13390	459 320,75	1 131 969,11	—	—			
н65279 У	—	—	459 372,20	1 131 967,32			
н65278 У	—	—	459 375,23	1 131 969,61			

1	2	3	4	5	6	7	8
н65277 У	—	—	459 384,00	1 131 983,11		—	
н65276 У	—	—	459 386,17	1 131 986,21		—	
н13387 У	—	—	459 417,54	1 132 026,66		0,30	

2. Сведения о частях границ уточняемого земельного участка с кадастровым номером 13:20:0112008:620 :

Обозначение части границ		Горизонтальное проложение (S), м	Описание прохождения части границ	Сведения о согласовании местоположения границ (согласовано/спорное)
от т.	до т.			
1	2	3	4	5
н13387У	н65281У	45,27	—	согласовано
н65281У	н65282У	58,76		
н65282У	н65283У	7,58		
н65283У	н65284У	19,48		
н65284У	н65285У	10,64		
н65285У	н65286У	12,24		
н65286У	13380	42,19		
13380	н65287У	11,82		
н65287У	н13382У	1,34		
н13382У	н13383У	10,79		
н13383У	н13384У	1,29		
н13384У	н65279У	7,66		
н65279У	н65278У	3,80		
н65278У	н65277У	16,10		
н65277У	н65276У	3,78		
н65276У	н13387У	51,19		

3. Сведения о характеристиках уточняемого земельного участка с кадастровым номером 13:20:0112008:620 :

№ п/п	Наименование характеристики	Значение характеристики
1	2	3
1		

1	2	3
1.	Адрес земельного участка	—
1.1.	Сведения о местоположении земельного участка (при отсутствии адреса) в структурированном в соответствии с федеральной информационной адресной системой виде	Российская Федерация, Республика Мордовия, Теньгушевский р-н, Теньгушево с, Колхозная ул, д 15
1.2.	Дополнительные сведения о местоположении земельного участка	—
2.	Площадь земельного участка ± величина погрешности определения (вычисления) площади ($P \pm \Delta P$), м ²	4 765 ± 24,00
3.	Формула, примененная для вычисления предельной погрешности определения площади земельного участка, с подставленными значениями и итоговые (вычисленные) значения	$3,5*0,10*\sqrt{(4\ 765,00)} = 24$
4.	Площадь земельного участка согласно сведениям Единого государственного реестра недвижимости (Ркад), м ²	4 765,00
5.	Оценка расхождения P и Ркад ($P - P_{кад}$), м ²	0
6.	Предельный минимальный и максимальный размеры земельного участка (Рмин и Рмакс), м ²	Рмин = — Рмакс = —
7.	Кадастровый или иной государственный учетный номер (инвентарный) здания, сооружения, объекта незавершенного строительства, расположенного на земельном участке	13:20:0112008:1456
8.	Вид (виды) разрешенного использования	Для ведения личного подсобного хозяйства
8.1.	Дополнительные сведения об использовании земельного участка	—
9.	Сведения о земельных участках (землях общего пользования, территории общего пользования), посредством которых обеспечивается доступ	—
10.	Иные сведения	—
4. Пояснения к сведениям об уточняемом земельном участке с кадастровым номером		13:20:0112008:620 :
1.	—	—

1. Сведения о характерных точках границ уточняемого земельного участка с кадастровым номером 13:20:0112008:621 :
 Система координат МСК-13, зона 1 Зона № 1

Обозначение характерных точек границ	Координаты, м				Метод определения координат	Формулы, примененные для расчета средней квадратической погрешности определения координат характерных точек границ (Mt), с подставленными в такие формулы значениями и итоговые (вычисленные) значения Mt, м	Описание закрепления точки
	содержатся в Едином государственном реестре недвижимости		определены в результате выполнения комплексных кадастровых работ				
	X	Y	X	Y			
1	2	3	4	5	6	7	8
65355	459 316,28	1 132 044,06	459 316,28	1 132 044,06	—	0,20	—
н65356 У	—	—	459 331,33	1 132 066,94		—	
н65537 У	—	—	459 300,63	1 132 088,24		—	
3007	459 328,16	1 132 061,62	—	—		0,20	
65353	459 297,81	1 132 084,11	—	—		—	
н65318 У	—	—	459 297,93	1 132 083,90			
н65319 У	—	—	459 274,51	1 132 049,25			
13398	459 268,34	1 132 041,29	459 268,34	1 132 041,29			
н65357 У	—	—	459 257,65	1 132 024,41			
13399	459 259,78	1 132 027,37	—	—			
13400	459 257,90	1 132 024,61	—	—			
13401	459 252,45	1 132 016,16	459 252,45	1 132 016,16			
13402	459 269,10	1 132 004,48	459 269,10	1 132 004,48			
13391	459 281,13	1 131 997,04	459 281,13	1 131 997,04			
65558	459 288,53	1 132 006,92	—	—			
65559	459 292,72	1 132 012,56	—	—			
13394	459 293,24	1 132 012,20	—	—			
13395	459 297,55	1 132 018,19	—	—			
13396	459 305,23	1 132 027,60	459 305,23	1 132 027,60			

1	2	3	4	5	6	7	8
65355	459 316,28	1 132 044,06	459 316,28	1 132 044,06	—	0,20	—

2. Сведения о частях границ уточняемого земельного участка с кадастровым номером 13:20:0112008:621 :

Обозначение части границ		Горизонтальное проложение (S), м	Описание прохождения части границ	Сведения о согласовании местоположения границ (согласовано/спорное)
от т.	до т.			
1	2	3	4	5
65355	н65356У	27,39	—	согласовано
н65356У	н65537У	37,37		
н65537У	н65318У	5,11		
н65318У	н65319У	41,82		
н65319У	13398	10,07		
13398	н65357У	19,98		
н65357У	13401	9,75		
13401	13402	20,34		
13402	13391	14,14		
13391	13396	38,92		
13396	65355	19,83		

3. Сведения о характеристиках уточняемого земельного участка с кадастровым номером 13:20:0112008:621 :

№ п/п	Наименование характеристики	Значение характеристики
1	2	3
1.	Адрес земельного участка	—
1.1.	Сведения о местоположении земельного участка (при отсутствии адреса) в структурированном в соответствии с федеральной информационной адресной системой виде	Российская Федерация, Республика Мордовия, Теньгушевский р-н, Теньгушево с, Колхозная ул, 13
1.2.	Дополнительные сведения о местоположении земельного участка	—
2.	Площадь земельного участка ± величина погрешности определения (вычисления) площади ($P \pm \Delta P$), м ²	3 200 ± 20,00
3.	Формула, примененная для вычисления предельной погрешности определения площади земельного участка, с подставленными значениями и итоговые (вычисленные) значения	$3,5 * 0,10 * \sqrt{(3\ 200,00)} = 20$
4.	Площадь земельного участка согласно сведениям Единого государственного реестра недвижимости (Ркад), м ²	3 005,00
5.	Оценка расхождения Р и Ркад ($P - P_{кад}$), м ²	195

1	2	3	4	5	6	7	8
13413	459 130,03	1 132 135,37	459 130,03	1 132 135,37		0,10	Долговременный межевой знак
13412	459 129,46	1 132 135,81	459 129,46	1 132 135,81			
13411	459 139,34	1 132 149,50	459 139,34	1 132 149,50			
13417	459 132,10	1 132 153,62	459 132,10	1 132 153,62			
13418	459 122,24	1 132 159,92	459 122,24	1 132 159,92			
13419	459 116,98	1 132 152,11	459 116,98	1 132 152,11			
13420	459 105,27	1 132 133,18	459 105,27	1 132 133,18			
13421	459 110,60	1 132 129,41	459 110,60	1 132 129,41			
13422	459 107,53	1 132 124,47	459 107,53	1 132 124,47			
н65419 У	—	—	459 106,29	1 132 122,10			

Вырез 1 из 1

7393	459 112,99	1 132 127,04	459 112,99	1 132 127,04	—	—	Закрепление отсутствует
7394	459 112,99	1 132 126,84	459 112,99	1 132 126,84			
7395	459 113,19	1 132 126,84	459 113,19	1 132 126,84			
7396	459 113,19	1 132 127,04	459 113,19	1 132 127,04			
7393	459 112,99	1 132 127,04	459 112,99	1 132 127,04			
7393	459 112,99	1 132 127,04	459 112,99	1 132 127,04			

2. Сведения о частях границ уточняемого земельного участка с кадастровым номером 13:20:0112008:631 :

Обозначение части границ		Горизонтальное проложение (S), м	Описание прохождения части границ	Сведения о согласовании местоположения границ (согласовано/спорное)
от т.	до т.			
1	2	3	4	5
н65419У	н65420У	12,14	—	согласовано
н65420У	13415	2,99		
13415	65421	2,74		
65421	13414	2,73		
13414	13413	16,19		
13413	13412	0,72		
13412	13411	16,88		
13411	13417	8,33		
13417	13418	11,70		
13418	13419	9,42		

1	2	3	4	5
13419	13420	22,26	—	согласовано
13420	13421	6,53		
13421	13422	5,82		
13422	н65419У	2,67		

Вырез 1 из 1

7393	7394	0,20	—	согласовано
7394	7395	0,20		
7395	7396	0,20		
7396	7393	0,20		

3. Сведения о характеристиках уточняемого земельного участка с кадастровым номером 13:20:0112008:631 :

№ п/п	Наименование характеристики	Значение характеристики
1	2	3
1.	Адрес земельного участка	—
1.1.	Сведения о местоположении земельного участка (при отсутствии адреса) в структурированном в соответствии с федеральной информационной адресной системой виде	Российская Федерация, Республика Мордовия, Теньгушевский р-н, Теньгушевское с/п, Теньгушево с, Колхозная ул, д 3, кв 2
1.2.	Дополнительные сведения о местоположении земельного участка	—
2.	Площадь земельного участка ± величина погрешности определения (вычисления) площади ($P \pm \Delta P$), м ²	734 ± 9,00
3.	Формула, примененная для вычисления предельной погрешности определения площади земельного участка, с подставленными значениями и итоговые (вычисленные) значения	$3,5 * 0,10 * \sqrt{(734,00)} = 9$
4.	Площадь земельного участка согласно сведениям Единого государственного реестра недвижимости (Ркад), м ²	699,00
5.	Оценка расхождения Р и Ркад ($P - P_{кад}$), м ²	35
6.	Предельный минимальный и максимальный размеры земельного участка (Рмин и Рмакс), м ²	Рмин = — Рмакс = —
7.	Кадастровый или иной государственный учетный номер (инвентарный) здания, сооружения, объекта незавершенного строительства, расположенного на земельном участке	—
8.	Вид (виды) разрешенного использования	Для ведения личного подсобного хозяйства
8.1.	Дополнительные сведения об использовании земельного участка	—

1	2	3
9.	Сведения о земельных участках (землях общего пользования, территории общего пользования), посредством которых обеспечивается доступ	—
10.	Иные сведения	—

4. Пояснения к сведениям об уточняемом земельном участке с кадастровым номером 13:20:0112008:631 :

1.	—
----	---

1. Сведения о характерных точках границ уточняемого земельного участка с кадастровым номером 13:20:0112008:655 :

Система координат МСК-13, зона 1 Зона № 1

Обозначение характерных точек границ	Координаты, м				Метод определения координат	Формулы, примененные для расчета средней квадратической погрешности определения координат характерных точек границ (Mt), с подставленными в такие формулы значениями и итоговые (вычисленные) значения Mt, м	Описание закрепления точки
	содержатся в Едином государственном реестре недвижимости		определены в результате выполнения комплексных кадастровых работ				
	X	Y	X	Y			
1	2	3	4	5	6	7	8
13482	459 100,40	1 132 368,15	459 100,40	1 132 368,15	—	0,10	Долговременный межевой знак
13483	459 081,90	1 132 347,34	—	—			
н65897 У	—	—	459 092,07	1 132 358,94		—	—
н65898 У	—	—	459 088,77	1 132 361,92			
н65899 У	—	—	459 079,25	1 132 349,34			
13484	459 082,88	1 132 346,37	459 082,88	1 132 346,37		0,10	Долговременный межевой знак
152	459 076,15	1 132 338,96	459 076,15	1 132 338,96			
151	459 095,99	1 132 322,05	459 095,99	1 132 322,05			

1	2	3	4	5	6	7	8
150	459 132,33	1 132 292,45	459 132,33	1 132 292,45	—	0,10	Долговременный межевой знак
13480	459 156,36	1 132 320,16	459 156,36	1 132 320,16			
13481	459 121,61	1 132 350,86	459 121,61	1 132 350,86			
13482	459 100,40	1 132 368,15	459 100,40	1 132 368,15			

2. Сведения о частях границ уточняемого земельного участка с кадастровым номером 13:20:0112008:655 :

Обозначение части границ		Горизонтальное проложение (S), м	Описание прохождения части границ	Сведения о согласовании местоположения границ (согласовано/спорное)
от т.	до т.			
1	2	3	4	5
13482	н65897У	12,42	—	согласовано
н65897У	н65898У	4,45		
н65898У	н65899У	15,78		
н65899У	13484	4,69		
13484	152	10,01		
152	151	26,07		
151	150	46,87		
150	13480	36,68		
13480	13481	46,37		
13481	13482	27,36		

3. Сведения о характеристиках уточняемого земельного участка с кадастровым номером 13:20:0112008:655 :

№ п/п	Наименование характеристики	Значение характеристики
1	2	3
1.	Адрес земельного участка	—
1.1.	Сведения о местоположении земельного участка (при отсутствии адреса) в структурированном в соответствии с федеральной информационной адресной системой виде	Российская Федерация, Республика Мордовия, Теньгушевский р-н, Теньгушево с, Муклецова ул, 37
1.2.	Дополнительные сведения о местоположении земельного участка	—
2.	Площадь земельного участка ± величина погрешности определения (вычисления) площади ($P \pm \Delta P$), м ²	2 848 ± 19,00

1	2	3
3.	Формула, примененная для вычисления предельной погрешности определения площади земельного участка, с подставленными значениями и итоговые (вычисленные) значения	$3,5*0,10*\sqrt{(2\ 848,00)} = 19$
4.	Площадь земельного участка согласно сведениям Единого государственного реестра недвижимости (Ркад), м ²	2 785,00
5.	Оценка расхождения Р и Ркад (Р - Ркад), м ²	63
6.	Предельный минимальный и максимальный размеры земельного участка (Рмин и Рмакс), м ²	Рмин = — Рмакс = —
7.	Кадастровый или иной государственный учетный номер (инвентарный) здания, сооружения, объекта незавершенного строительства, расположенного на земельном участке	—
8.	Вид (виды) разрешенного использования	Для ведения личного подсобного хозяйства
8.1.	Дополнительные сведения об использовании земельного участка	—
9.	Сведения о земельных участках (землях общего пользования, территории общего пользования), посредством которых обеспечивается доступ	—
10.	Иные сведения	—

4. Пояснения к сведениям об уточняемом земельном участке с кадастровым номером 13:20:0112008:655 :

1.	—
----	---

1. Сведения о характерных точках границ уточняемого земельного участка с кадастровым номером 13:20:0112008:665 :

Система координат МСК-13, зона 1 Зона № 1

Обозначение характерных точек границ	Координаты, м				Метод определения координат	Формулы, примененные для расчета средней квадратической погрешности определения координат характерных точек границ (Mt), с подставленными в такие формулы значениями и итоговые (вычисленные) значения Mt, м	Описание закрепления точки
	содержатся в Едином государственном реестре недвижимости		определены в результате выполнения комплексных кадастровых работ				
	X	Y	X	Y			
1	2	3	4	5	6	7	8
н13504 У	—	—	459 014,35	1 132 346,25	—	0,10	—
13505	459 019,40	1 132 339,78	—	—			

1	2	3	4	5	6	7	8
13497	459 030,12	1 132 327,04	—	—	—	0,10	—
н65802 У	—	—	459 021,00	1 132 336,81			
н65803 У	—	—	459 024,37	1 132 332,03			
н65804 У	—	—	459 026,36	1 132 329,21			
н65805 У	—	—	459 030,43	1 132 326,15			
н13498 У	—	—	459 032,94	1 132 329,75			
н13499 У	—	—	459 044,40	1 132 344,02			
н13500 У	—	—	459 050,91	1 132 351,92			
н13501 У	—	—	459 035,62	1 132 366,08			
н13502 У	—	—	459 015,07	1 132 387,99			
н65807 У	—	—	459 010,32	1 132 393,46			
н65806 У	—	—	458 993,31	1 132 380,57			
н13503 У	—	—	458 997,90	1 132 372,74			
н13504 У	—	—	459 014,35	1 132 346,25			

2. Сведения о частях границ уточняемого земельного участка с кадастровым номером 13:20:0112008:665 :

Обозначение части границ		Горизонтальное проложение (S), м	Описание прохождения части границ	Сведения о согласовании местоположения границ (согласовано/спорное)
от т.	до т.			
1	2	3	4	5
н13504У	н65802У	11,55	—	согласовано
н65802У	н65803У	5,85		
н65803У	н65804У	3,45		
н65804У	н65805У	5,09		

1	2	3	4	5
н65805У	н13498У	4,39	—	согласовано
н13498У	н13499У	18,30		
н13499У	н13500У	10,24		
н13500У	н13501У	20,84		
н13501У	н13502У	30,04		
н13502У	н65807У	7,24		
н65807У	н65806У	21,34		
н65806У	н13503У	9,08		
н13503У	н13504У	31,18		

3. Сведения о характеристиках уточняемого земельного участка с кадастровым номером 13:20:0112008:665 :

№ п/п	Наименование характеристики	Значение характеристики
1	2	3
1.	Адрес земельного участка	—
1.1.	Сведения о местоположении земельного участка (при отсутствии адреса) в структурированном в соответствии с федеральной информационной адресной системой виде	Российская Федерация, Республика Мордовия, Теньгушевский р-н, Теньгушево с, Муклецова ул, д 30
1.2.	Дополнительные сведения о местоположении земельного участка	—
2.	Площадь земельного участка ± величина погрешности определения (вычисления) площади ($P \pm \Delta P$), м ²	1 695 ± 14,00
3.	Формула, примененная для вычисления предельной погрешности определения площади земельного участка, с подставленными значениями и итоговые (вычисленные) значения	$3,5*0,10*\sqrt{(1\ 695,00)} = 14$
4.	Площадь земельного участка согласно сведениям Единого государственного реестра недвижимости (Ркад), м ²	1 496,00
5.	Оценка расхождения Р и Ркад ($P - P_{кад}$), м ²	199
6.	Предельный минимальный и максимальный размеры земельного участка (Рмин и Рмакс), м ²	Рмин = — Рмакс = —
7.	Кадастровый или иной государственный учетный номер (инвентарный) здания, сооружения, объекта незавершенного строительства, расположенного на земельном участке	—
8.	Вид (виды) разрешенного использования	Для ведения личного подсобного хозяйства
8.1.	Дополнительные сведения об использовании земельного участка	—

1	2	3
9.	Сведения о земельных участках (землях общего пользования, территории общего пользования), посредством которых обеспечивается доступ	—
10.	Иные сведения	—

4. Пояснения к сведениям об уточняемом земельном участке с кадастровым номером 13:20:0112008:665 :

1.	—
----	---

1. Сведения о характерных точках границ уточняемого земельного участка с кадастровым номером 13:20:0112008:669 :

Система координат МСК-13, зона 1 Зона № 1

Обозначение характерных точек границ	Координаты, м				Метод определения координат	Формулы, примененные для расчета средней квадратической погрешности определения координат характерных точек границ (Mt), с подставленными в такие формулы значениями и итоговые (вычисленные) значения Mt, м	Описание закрепления точки
	содержатся в Едином государственном реестре недвижимости		определены в результате выполнения комплексных кадастровых работ				
	X	Y	X	Y			
1	2	3	4	5	6	7	8
13510	458 892,51	1 132 285,43	458 892,51	1 132 285,43	—	—	—
13511	458 882,06	1 132 272,03	—	—			
13512	458 878,48	1 132 267,09	—	—			
3329	458 895,83	1 132 255,24	—	—			
66322	458 897,77	1 132 258,18	—	—			
3327	458 904,32	1 132 267,12	—	—			
3326	458 907,61	1 132 271,35	—	—			
н65956 У	—	—	458 887,03	1 132 278,67			
н65955 У	—	—	458 882,18	1 132 271,64			
н66319 У	—	—	458 891,59	1 132 264,59			
н66320 У	—	—	458 890,63	1 132 263,31			
н66321 У	—	—	458 897,91	1 132 257,27			

1	2	3	4	5	6	7	8
н66318 У	—	—	458 898,40	1 132 257,99	—	—	—
н66317 У	—	—	458 905,84	1 132 267,55			
3325	458 946,11	1 132 309,98	458 946,11	1 132 309,98		0,10	
н66316 У	—	—	458 953,76	1 132 316,59		—	
13506	458 962,98	1 132 324,56	458 962,98	1 132 324,56			
13507	458 973,65	1 132 333,77	458 973,65	1 132 333,77			
н66324 У	—	—	458 983,19	1 132 341,10			
н66323 У	—	—	458 972,62	1 132 358,59			
13508	458 962,15	1 132 350,58	458 962,15	1 132 350,58			
13509	458 931,19	1 132 325,21	458 931,19	1 132 325,21			
13510	458 892,51	1 132 285,43	458 892,51	1 132 285,43			

2. Сведения о частях границ уточняемого земельного участка с кадастровым номером 13:20:0112008:669 :

Обозначение части границ		Горизонтальное проложение (S), м	Описание прохождения части границ	Сведения о согласовании местоположения границ (согласовано/спорное)
от т.	до т.			
1	2	3	4	5
13510	н65956У	8,70	—	согласовано
н65956У	н65955У	8,54		
н65955У	н66319У	11,76		
н66319У	н66320У	1,60		
н66320У	н66321У	9,46		
н66321У	н66318У	0,87		
н66318У	н66317У	12,11		
н66317У	3325	58,50		
3325	н66316У	10,11		
н66316У	13506	12,19		
13506	13507	14,10		
13507	н66324У	12,03		
н66324У	н66323У	20,44		
н66323У	13508	13,18		

1	2	3	4	5
13508	13509	40,03	—	согласовано
13509	13510	55,49		

3. Сведения о характеристиках уточняемого земельного участка с кадастровым номером 13:20:0112008:669 :

№ п/п	Наименование характеристики	Значение характеристики
1	2	3
1.	Адрес земельного участка	—
1.1.	Сведения о местоположении земельного участка (при отсутствии адреса) в структурированном в соответствии с федеральной информационной адресной системой виде	Российская Федерация, Республика Мордовия, Теньгушевский р-н, Теньгушево с, Муклецова ул, д 18
1.2.	Дополнительные сведения о местоположении земельного участка	—
2.	Площадь земельного участка ± величина погрешности определения (вычисления) площади ($P \pm \Delta P$), м ²	2 604 ± 18,00
3.	Формула, примененная для вычисления предельной погрешности определения площади земельного участка, с подставленными значениями и итоговые (вычисленные) значения	$3,5*0,10*\sqrt{(2\ 604,00)} = 18$
4.	Площадь земельного участка согласно сведениям Единого государственного реестра недвижимости (Ркад), м ²	2 393,00
5.	Оценка расхождения Р и Ркад ($P - P_{кад}$), м ²	211
6.	Предельный минимальный и максимальный размеры земельного участка (Рмин и Рмакс), м ²	Рмин = — Рмакс = —
7.	Кадастровый или иной государственный учетный номер (инвентарный) здания, сооружения, объекта незавершенного строительства, расположенного на земельном участке	13:20:0112008:1405
8.	Вид (виды) разрешенного использования	Для ведения личного подсобного хозяйства
8.1.	Дополнительные сведения об использовании земельного участка	—
9.	Сведения о земельных участках (землях общего пользования, территории общего пользования), посредством которых обеспечивается доступ	—
10.	Иные сведения	—

4. Пояснения к сведениям об уточняемом земельном участке с кадастровым номером 13:20:0112008:669 :

1.	—
----	---

1. Сведения о характерных точках границ уточняемого земельного участка с кадастровым номером 13:20:0112008:674 :
 Система координат МСК-13, зона 1 Зона № 1

Обозначение характерных точек границ	Координаты, м				Метод определения координат	Формулы, примененные для расчета средней квадратической погрешности определения координат характерных точек границ (Mt), с подставленными в такие формулы значениями и итоговые (вычисленные) значения Mt, м	Описание закрепления точки	
	содержатся в Едином государственном реестре недвижимости		определены в результате выполнения комплексных кадастровых работ					
	X	Y	X	Y				
1	2	3	4	5	6	7	8	
н65995 У	—	—	458 811,05	1 132 309,75	—	—	—	
13513	458 812,19	1 132 310,99	458 812,19	1 132 310,99		0,30		
13514	458 813,97	1 132 313,43	—	—		—		
н65985 У	—	—	458 813,59	1 132 312,58		—		
13515	458 823,62	1 132 326,72	458 823,62	1 132 326,72		0,30		
13516	458 825,57	1 132 328,95	458 825,57	1 132 328,95				
13517	458 831,94	1 132 337,47	458 831,94	1 132 337,47				
13518	458 833,90	1 132 340,22	458 833,90	1 132 340,22				
13519	458 843,31	1 132 352,32	458 843,31	1 132 352,32				
н65984 У	—	—	458 848,15	1 132 358,54		—		
13520	458 854,15	1 132 366,23	458 854,15	1 132 366,23		0,30		Долговременный межевой знак
13521	458 840,46	1 132 378,43	458 840,46	1 132 378,43				
13522	458 838,90	1 132 376,76	458 838,90	1 132 376,76				—
11164	—	—	458 838,32	1 132 375,89		0,10		-
11163	458 836,44	1 132 373,05	458 836,44	1 132 373,05				
11162	—	—	458 822,32	1 132 354,22				
13523	458 817,82	1 132 348,21	458 817,82	1 132 348,21		0,30	—	
13524	458 809,68	1 132 336,13	458 809,68	1 132 336,13				
13525	458 801,93	1 132 325,84	—	—				

1	2	3	4	5	6	7	8
13526	458 801,67	1 132 326,01	—	—	—	0,30	—
3540	458 799,89	1 132 323,00	—	—			
н66329 У	—	—	458 799,46	1 132 322,22		—	
13528	458 798,09	1 132 320,58	458 798,09	1 132 320,58		0,30	
н65996 У	—	—	458 805,63	1 132 315,45		—	
н65997 У	—	—	458 804,77	1 132 314,19			
н65995 У	—	—	458 811,05	1 132 309,75			

2. Сведения о частях границ уточняемого земельного участка с кадастровым номером 13:20:0112008:674 :

Обозначение части границ		Горизонтальное проложение (S), м	Описание прохождения части границ	Сведения о согласовании местоположения границ (согласовано/спорное)
от т.	до т.			
1	2	3	4	5
н65995У	13513	1,68	—	согласовано
13513	н65985У	2,12		
н65985У	13515	17,34		
13515	13516	2,96		
13516	13517	10,64		
13517	13518	3,38		
13518	13519	15,33		
13519	н65984У	7,88		
н65984У	13520	9,75		
13520	13521	18,34		
13521	13522	2,29		
13522	11164	1,05		
11164	11163	3,41		
11163	11162	23,54		
11162	13523	7,51		
13523	13524	14,57		
13524	н66329У	17,26		
н66329У	13528	2,14		
13528	н65996У	9,12		

1	2	3	4	5
н65996У	н65997У	1,53	—	согласовано
н65997У	н65995У	7,69		

3. Сведения о характеристиках уточняемого земельного участка с кадастровым номером 13:20:0112008:674 :

№ п/п	Наименование характеристики	Значение характеристики
1	2	3
1.	Адрес земельного участка	—
1.1.	Сведения о местоположении земельного участка (при отсутствии адреса) в структурированном в соответствии с федеральной информационной адресной системой виде	Российская Федерация, Республика Мордовия, Теньгушевский р-н, Теньгушево с, Муклецова ул, д 8
1.2.	Дополнительные сведения о местоположении земельного участка	—
2.	Площадь земельного участка ± величина погрешности определения (вычисления) площади ($P \pm \Delta P$), м ²	1 252 ± 12,00
3.	Формула, примененная для вычисления предельной погрешности определения площади земельного участка, с подставленными значениями и итоговые (вычисленные) значения	$3,5*0,10*\sqrt{(1\ 252,00)} = 12$
4.	Площадь земельного участка согласно сведениям Единого государственного реестра недвижимости (Ркад), м ²	1 241,00
5.	Оценка расхождения Р и Ркад ($P - P_{кад}$), м ²	11
6.	Предельный минимальный и максимальный размеры земельного участка (Рмин и Рмакс), м ²	Рмин = — Рмакс = —
7.	Кадастровый или иной государственный учетный номер (инвентарный) здания, сооружения, объекта незавершенного строительства, расположенного на земельном участке	13:20:0112008:1457
8.	Вид (виды) разрешенного использования	Для ведения личного подсобного хозяйства
8.1.	Дополнительные сведения об использовании земельного участка	—
9.	Сведения о земельных участках (землях общего пользования, территории общего пользования), посредством которых обеспечивается доступ	—
10.	Иные сведения	—

4. Пояснения к сведениям об уточняемом земельном участке с кадастровым номером 13:20:0112008:674 :

1.	—
----	---

1. Сведения о характерных точках границ уточняемого земельного участка с кадастровым номером

13:20:0112008:681

Система координат

МСК-13, зона 1

Зона №

1

Обозначение характерных точек границ	Координаты, м				Метод определения координат	Формулы, примененные для расчета средней квадратической погрешности определения координат характерных точек границ (Mt), с подставленными в такие формулы значениями и итоговые (вычисленные) значения Mt, м	Описание закрепления точки	
	содержатся в Едином государственном реестре недвижимости		определены в результате выполнения комплексных кадастровых работ					
	X	Y	X	Y				
1	2	3	4	5	6	7	8	
н66704 У	—	—	458 817,29	1 132 437,94	—	—	—	
н66705 У	—	—	458 809,04	1 132 431,72				
н66706 У	—	—	458 809,50	1 132 430,97				
13546	458 803,29	1 132 425,30	458 803,29	1 132 425,30		0,10	Долговременный межевой знак	
13547	458 818,04	1 132 408,36	458 818,04	1 132 408,36				
13548	458 843,68	1 132 382,77	458 843,68	1 132 382,77				
13521	458 840,46	1 132 378,43	458 840,46	1 132 378,43				0,30
13520	458 854,15	1 132 366,23	458 854,15	1 132 366,23				
н65986 У	—	—	458 857,10	1 132 369,54		—	—	
13539	458 871,53	1 132 385,73	458 871,53	1 132 385,73		0,10	Долговременный межевой знак	
13540	458 862,58	1 132 395,21	458 862,58	1 132 395,21				
13541	458 858,08	1 132 390,89	458 858,08	1 132 390,89				

1	2	3	4	5	6	7	8
13542	458 834,51	1 132 417,17	458 834,51	1 132 417,17	—	0,10	Долговременный межевой знак
13543	458 817,63	1 132 437,56	458 817,63	1 132 437,56			
13544	458 810,10	1 132 431,27	—	—			
13545	458 810,27	1 132 431,07	—	—			
н66704У	—	—	458 817,29	1 132 437,94			

Вырез 1 из 1

н3837У	—	—	458 812,40	1 132 433,61	—	0,10	Закрепление отсутствует
н3838У	—	—	458 812,40	1 132 433,41			
н3839У	—	—	458 812,60	1 132 433,41			
н3840У	—	—	458 812,60	1 132 433,61			
н3837У	—	—	458 812,40	1 132 433,61			

2. Сведения о частях границ уточняемого земельного участка с кадастровым номером

13:20:0112008:681

:

Обозначение части границ		Горизонтальное проложение (S), м	Описание прохождения части границ	Сведения о согласовании местоположения границ (согласовано/спорное)
от т.	до т.			
1	2	3	4	5
н66704У	н66705У	10,33	—	согласовано
н66705У	н66706У	0,88		
н66706У	13546	8,41		
13546	13547	22,46		
13547	13548	36,23		
13548	13521	5,40		
13521	13520	18,34		
13520	н65986У	4,43		
н65986У	13539	21,69		
13539	13540	13,04		
13540	13541	6,24		
13541	13542	35,30		
13542	13543	26,47		
13543	н66704У	0,51		

1	2	3	4	5
Вырез 1 из 1				
н3837У	н3838У	0,20	—	согласовано
н3838У	н3839У	0,20		
н3839У	н3840У	0,20		
н3840У	н3837У	0,20		

3. Сведения о характеристиках уточняемого земельного участка с кадастровым номером 13:20:0112008:681 :

№ п/п	Наименование характеристики	Значение характеристики
1	2	3
1.	Адрес земельного участка	—
1.1.	Сведения о местоположении земельного участка (при отсутствии адреса) в структурированном в соответствии с федеральной информационной адресной системой виде	Российская Федерация, Республика Мордовия, Теньгушевский р-н, Теньгушево с, Веденяпина ул, д 42
1.2.	Дополнительные сведения о местоположении земельного участка	—
2.	Площадь земельного участка ± величина погрешности определения (вычисления) площади ($P \pm \Delta P$), м ²	1 500 ± 14,00
3.	Формула, примененная для вычисления предельной погрешности определения площади земельного участка, с подставленными значениями и итоговые (вычисленные) значения	$3,5*0,10*\sqrt{(1\ 500,00)} = 14$
4.	Площадь земельного участка согласно сведениям Единого государственного реестра недвижимости (Ркад), м ²	1 490,00
5.	Оценка расхождения Р и Ркад ($P - P_{кад}$), м ²	10
6.	Предельный минимальный и максимальный размеры земельного участка (Рмин и Рмакс), м ²	Рмин = — Рмакс = —
7.	Кадастровый или иной государственный учетный номер (инвентарный) здания, сооружения, объекта незавершенного строительства, расположенного на земельном участке	13:20:0112008:285
8.	Вид (виды) разрешенного использования	Для ведения личного подсобного хозяйства
8.1.	Дополнительные сведения об использовании земельного участка	—
9.	Сведения о земельных участках (землях общего пользования, территории общего пользования), посредством которых обеспечивается доступ	—
10.	Иные сведения	—

4. Пояснения к сведениям об уточняемом земельном участке с кадастровым номером 13:20:0112008:681 :

1.							
1. Сведения о характерных точках границ уточняемого земельного участка с кадастровым номером					13:20:0112008:685		
Система координат <u>МСК-13, зона 1</u>					Зона № <u>1</u>		
Обозначение характерных точек границ	Координаты, м				Метод определения координат	Формулы, примененные для расчета средней квадратической погрешности определения координат характерных точек границ (Mt), с подставленными в такие формулы значениями и итоговые (вычисленные) значения Mt, м	Описание закрепления точки
	содержатся в Едином государственном реестре недвижимости		определены в результате выполнения комплексных кадастровых работ				
	X	Y	X	Y			
1	2	3	4	5	6	7	8
н66747 У	—	—	458 965,22	1 132 411,07	—	—	—
н66748 У	—	—	458 960,44	1 132 416,95			
н66749 У	—	—	458 953,89	1 132 424,98			
н66750 У	—	—	458 938,08	1 132 441,50			
н13552 У	—	—	458 928,65	1 132 452,24			
н66751 У	—	—	458 912,11	1 132 469,93			
13553	458 901,23	1 132 479,81	458 901,23	1 132 479,81			
13554	458 887,42	1 132 496,03	—	—			
13555	458 869,44	1 132 479,19	—	—			
13556	458 870,78	1 132 477,62	—	—			
н66752 У	—	—	458 888,88	1 132 494,21			
н66753 У	—	—	458 875,23	1 132 482,52			
н66754 У	—	—	458 876,34	1 132 481,18			

1	2	3	4	5	6	7	8
н66739 У	—	—	458 871,19	1 132 476,93	—	—	—
13557	458 883,81	1 132 462,67	458 883,81	1 132 462,67			
13558	458 930,61	1 132 417,29	458 930,61	1 132 417,29			
13559	458 947,14	1 132 400,76	458 947,14	1 132 400,76			
13549	458 959,65	1 132 390,03	458 959,65	1 132 390,03			
13550	458 972,50	1 132 401,33	—	—			
13551	458 965,78	1 132 411,99	—	—			
н66755 У	—	—	458 962,46	1 132 386,39			
н66756 У	—	—	458 974,63	1 132 397,43			
н66747 У	—	—	458 965,22	1 132 411,07			

2. Сведения о частях границ уточняемого земельного участка с кадастровым номером 13:20:0112008:685 :

Обозначение части границ		Горизонтальное проложение (S), м	Описание прохождения части границ	Сведения о согласовании местоположения границ (согласовано/спорное)
от т.	до т.			
1	2	3	4	5
н66747У	н66748У	7,58	—	согласовано
н66748У	н66749У	10,36		
н66749У	н66750У	22,87		
н66750У	н13552У	14,29		
н13552У	н66751У	24,22		
н66751У	13553	14,70		
13553	н66752У	18,97		
н66752У	н66753У	17,97		
н66753У	н66754У	1,74		
н66754У	н66739У	6,68		
н66739У	13557	19,04		
13557	13558	65,19		
13558	13559	23,38		
13559	13549	16,48		
13549	н66755У	4,60		
н66755У	н66756У	16,43		

1	2	3	4	5
н66756У	н66747У	16,57	—	согласовано

3. Сведения о характеристиках уточняемого земельного участка с кадастровым номером 13:20:0112008:685 :

№ п/п	Наименование характеристики	Значение характеристики
1	2	3
1.	Адрес земельного участка	—
1.1.	Сведения о местоположении земельного участка (при отсутствии адреса) в структурированном в соответствии с федеральной информационной адресной системой виде	Российская Федерация, Республика Мордовия, Теньгушевский р-н, Теньгушево с, Веденяпина ул, д 32
1.2.	Дополнительные сведения о местоположении земельного участка	—
2.	Площадь земельного участка ± величина погрешности определения (вычисления) площади ($P \pm \Delta P$), м ²	2 922 ± 19,00
3.	Формула, примененная для вычисления предельной погрешности определения площади земельного участка, с подставленными значениями и итоговые (вычисленные) значения	$3,5 * 0,10 * \sqrt{(2\ 922,00)} = 19$
4.	Площадь земельного участка согласно сведениям Единого государственного реестра недвижимости (Ркад), м ²	2 911,00
5.	Оценка расхождения Р и Ркад ($P - P_{кад}$), м ²	11
6.	Предельный минимальный и максимальный размеры земельного участка ($R_{мин}$ и $R_{макс}$), м ²	$R_{мин} = —$ $R_{макс} = —$
7.	Кадастровый или иной государственный учетный номер (инвентарный) здания, сооружения, объекта незавершенного строительства, расположенного на земельном участке	13:20:0112007:2214
8.	Вид (виды) разрешенного использования	Для ведения личного подсобного хозяйства
8.1.	Дополнительные сведения об использовании земельного участка	—
9.	Сведения о земельных участках (землях общего пользования, территории общего пользования), посредством которых обеспечивается доступ	—
10.	Иные сведения	—

4. Пояснения к сведениям об уточняемом земельном участке с кадастровым номером 13:20:0112008:685 :

1.	—
----	---

1. Сведения о характерных точках границ уточняемого земельного участка с кадастровым номером

13:20:0112008:689

Система координат

МСК-13, зона 1

Зона №

1

Обозначение характерных точек границ	Координаты, м				Метод определения координат	Формулы, примененные для расчета средней квадратической погрешности определения координат характерных точек границ (Mt), с подставленными в такие формулы значениями и итоговые (вычисленные) значения Mt, м	Описание закрепления точки
	содержатся в Едином государственном реестре недвижимости		определены в результате выполнения комплексных кадастровых работ				
	X	Y	X	Y			
1	2	3	4	5	6	7	8
н66111 У	—	—	458 959,56	1 132 558,80	—	0,10	—
н66112 У	—	—	458 945,16	1 132 544,74			
13563	458 946,08	1 132 543,79	458 946,08	1 132 543,79			
13564	458 957,39	1 132 532,76	458 957,39	1 132 532,76			
13565	458 987,37	1 132 500,31	458 987,37	1 132 500,31			
13566	459 015,54	1 132 467,90	459 015,54	1 132 467,90			
13567	459 029,22	1 132 453,74	459 029,22	1 132 453,74			
419	459 041,39	1 132 464,32	459 041,39	1 132 464,32			
н13568 У	—	—	459 017,94	1 132 490,63			
434	—	—	459 016,48	1 132 492,43			
2400	—	—	458 979,07	1 132 537,35			
2399	458 971,24	1 132 546,76	458 971,24	1 132 546,76			
2398	—	—	458 970,32	1 132 547,73			
н13560 У	—	—	458 967,16	1 132 551,09			
2397	458 960,33	1 132 558,45	—	—			
13561	458 958,35	1 132 556,50	—	—			
13562	458 954,39	1 132 552,61	—	—			
н66111 У	—	—	458 959,56	1 132 558,80			

2. Сведения о частях границ уточняемого земельного участка с кадастровым номером 13:20:0112008:689 :

Обозначение части границ		Горизонтальное проложение (S), м	Описание прохождения части границ	Сведения о согласовании местоположения границ (согласовано/спорное)
от т.	до т.			
1	2	3	4	5
н66111У	н66112У	20,13	—	согласовано
н66112У	13563	1,32		
13563	13564	15,80		
13564	13565	44,18		
13565	13566	42,94		
13566	13567	19,69		
13567	419	16,13		
419	н13568У	35,24		
н13568У	434	2,32		
434	2400	58,46		
2400	2399	12,24		
2399	2398	1,34		
2398	н13560У	4,61		
н13560У	н66111У	10,83		

3. Сведения о характеристиках уточняемого земельного участка с кадастровым номером 13:20:0112008:689 :

№ п/п	Наименование характеристики	Значение характеристики
1	2	3
1.	Адрес земельного участка	—
1.1.	Сведения о местоположении земельного участка (при отсутствии адреса) в структурированном в соответствии с федеральной информационной адресной системой виде	Российская Федерация, Республика Мордовия, Теньгушевский р-н, Теньгушево с, Веденяпина ул, д 20
1.2.	Дополнительные сведения о местоположении земельного участка	—
2.	Площадь земельного участка ± величина погрешности определения (вычисления) площади ($P \pm \Delta P$), м ²	2 221 ± 16,00
3.	Формула, примененная для вычисления предельной погрешности определения площади земельного участка, с подставленными значениями и итоговые (вычисленные) значения	$3,5 * 0,10 * \sqrt{(2\ 221,00)} = 16$
4.	Площадь земельного участка согласно сведениям Единого государственного реестра недвижимости (Ркад), м ²	2 203,00

1	2	3
5.	Оценка расхождения Р и Ркад (Р - Ркад), м ²	18
6.	Предельный минимальный и максимальный размеры земельного участка (Рмин и Рмакс), м ²	Рмин = — Рмакс = —
7.	Кадастровый или иной государственный учетный номер (инвентарный) здания, сооружения, объекта незавершенного строительства, расположенного на земельном участке	13:20:0112007:2182
8.	Вид (виды) разрешенного использования	Для ведения личного подсобного хозяйства
8.1.	Дополнительные сведения об использовании земельного участка	—
9.	Сведения о земельных участках (землях общего пользования, территории общего пользования), посредством которых обеспечивается доступ	—
10.	Иные сведения	—
4. Пояснения к сведениям об уточняемом земельном участке с кадастровым номером		13:20:0112008:689 :

1.	—
1. Сведения о характерных точках границ уточняемого земельного участка с кадастровым номером	
Система координат <u>МСК-13, зона 1</u> Зона № <u>1</u>	

Обозначение характерных точек границ	Координаты, м				Метод определения координат	Формулы, примененные для расчета средней квадратической погрешности определения координат характерных точек границ (Mt), с подставленными в такие формулы значениями и итоговые (вычисленные) значения Mt, м	Описание закрепления точки
	содержатся в Едином государственном реестре недвижимости		определены в результате выполнения комплексных кадастровых работ				
	X	Y	X	Y			
1	2	3	4	5	6	7	8
13586	459 021,62	1 132 626,42	459 021,62	1 132 626,42	—	0,10	Долговременный межевой знак
13587	459 006,38	1 132 609,57	—	—			
н66102 У	—	—	459 020,81	1 132 627,08	—	—	—
н66103 У	—	—	459 005,58	1 132 609,56			

1	2	3	4	5	6	7	8	
13588	459 011,47	1 132 604,66	459 011,47	1 132 604,66	—	0,10	Долговременный межевой знак	
13589	459 005,75	1 132 598,72	459 005,75	1 132 598,72				
13590	459 018,70	1 132 587,52	—	—				
13591	459 017,89	1 132 586,55	—	—				
13592	459 022,55	1 132 582,23	—	—				
13593	459 024,16	1 132 583,96	—	—				
13583	459 045,08	1 132 566,84	—	—				
н66104 У	—	—	459 018,45	1 132 587,15		—	—	—
н66105 У	—	—	459 017,58	1 132 586,20				
н66106 У	—	—	459 022,70	1 132 581,51				
н66107 У	—	—	459 024,19	1 132 582,88				
н66108 У	—	—	459 043,38	1 132 564,86				
13584	459 062,88	1 132 584,43	459 062,88	1 132 584,43				
13585	459 046,98	1 132 600,63	459 046,98	1 132 600,63	0,10	Долговременный межевой знак		
13586	459 021,62	1 132 626,42	459 021,62	1 132 626,42				

2. Сведения о частях границ уточняемого земельного участка с кадастровым номером 13:20:0112008:690 :

Обозначение части границ		Горизонтальное проложение (S), м	Описание прохождения части границ	Сведения о согласовании местоположения границ (согласовано/спорное)
от т.	до т.			
1	2	3	4	5
13586	н66102У	1,04	—	согласовано

1	2	3	4	5
н66102У	н66103У	23,21	—	согласовано
н66103У	13588	7,66		
13588	13589	8,25		
13589	н66104У	17,18		
н66104У	н66105У	1,29		
н66105У	н66106У	6,94		
н66106У	н66107У	2,02		
н66107У	н66108У	26,32		
н66108У	13584	27,63		
13584	13585	22,70		
13585	13586	36,17		

3. Сведения о характеристиках уточняемого земельного участка с кадастровым номером 13:20:0112008:690 :

№ п/п	Наименование характеристики	Значение характеристики
1	2	3
1.	Адрес земельного участка	—
1.1.	Сведения о местоположении земельного участка (при отсутствии адреса) в структурированном в соответствии с федеральной информационной адресной системой виде	Российская Федерация, Республика Мордовия, Теньгушевский р-н, Теньгушево с, Веденяпина ул, д 14
1.2.	Дополнительные сведения о местоположении земельного участка	—
2.	Площадь земельного участка ± величина погрешности определения (вычисления) площади ($P \pm \Delta P$), м ²	1 676 ± 14,00
3.	Формула, примененная для вычисления предельной погрешности определения площади земельного участка, с подставленными значениями и итоговые (вычисленные) значения	$3,5*0,10*\sqrt{(1\ 676,00)} = 14$
4.	Площадь земельного участка согласно сведениям Единого государственного реестра недвижимости (Ркад), м ²	1 599,00
5.	Оценка расхождения Р и Ркад ($P - P_{кад}$), м ²	77
6.	Предельный минимальный и максимальный размеры земельного участка (Рмин и Рмакс), м ²	Рмин = — Рмакс = —
7.	Кадастровый или иной государственный учетный номер (инвентарный) здания, сооружения, объекта незавершенного строительства, расположенного на земельном участке	13:20:0112008:2632
8.	Вид (виды) разрешенного использования	Для ведения личного подсобного хозяйства

1	2	3
8.1.	Дополнительные сведения об использовании земельного участка	—
9.	Сведения о земельных участках (землях общего пользования, территории общего пользования), посредством которых обеспечивается доступ	—
10.	Иные сведения	—

4. Пояснения к сведениям об уточняемом земельном участке с кадастровым номером 13:20:0112008:690 :

1.	—
----	---

1. Сведения о характерных точках границ уточняемого земельного участка с кадастровым номером 13:20:0112008:693 :

Система координат МСК-13, зона 1 Зона № 1

Обозначение характерных точек границ	Координаты, м				Метод определения координат	Формулы, примененные для расчета средней квадратической погрешности определения координат характерных точек границ (Mt), с подставленными в такие формулы значениями и итоговые (вычисленные) значения Mt, м	Описание закрепления точки
	содержатся в Едином государственном реестре недвижимости		определены в результате выполнения комплексных кадастровых работ				
	X	Y	X	Y			
1	2	3	4	5	6	7	8
н66076 У	—	—	459 058,19	1 132 666,37	—	—	—
н66084 У	—	—	459 057,37	1 132 667,23			
н66085 У	—	—	459 042,84	1 132 653,02			
н66086 У	—	—	459 058,41	1 132 639,10			
13597	459 081,83	1 132 616,92	459 081,83	1 132 616,92			
13598	459 140,13	1 132 560,74	459 140,13	1 132 560,74			
13599	459 155,03	1 132 573,27	459 155,03	1 132 573,27			
13600	459 094,93	1 132 630,86	459 094,93	1 132 630,86			
13601	459 077,28	1 132 648,68	—	—			
13602	459 073,62	1 132 652,12	—	—			
13603	459 069,48	1 132 656,49	—	—			
13604	459 059,33	1 132 666,36	—	—			

1	2	3	4	5	6	7	8
13605	459 057,96	1 132 667,80	—	—	—	0,30	—
13594	459 043,99	1 132 654,32	—	—			
13595	459 046,24	1 132 652,03	—	—			
13596	459 059,87	1 132 638,68	—	—			
н66081 У	—	—	459 086,42	1 132 639,21		—	
н66080 У	—	—	459 080,54	1 132 644,61			
н66079 У	—	—	459 076,79	1 132 648,39			
н66078 У	—	—	459 064,41	1 132 660,35			
н66077 У	—	—	459 062,43	1 132 661,96			
н66076 У	—	—	459 058,19	1 132 666,37			

2. Сведения о частях границ уточняемого земельного участка с кадастровым номером 13:20:0112008:693 :

Обозначение части границ		Горизонтальное проложение (S), м	Описание прохождения части границ	Сведения о согласовании местоположения границ (согласовано/спорное)
от т.	до т.			
1	2	3	4	5
н66076У	н66084У	1,19	—	согласовано
н66084У	н66085У	20,32		
н66085У	н66086У	20,89		
н66086У	13597	32,26		
13597	13598	80,96		
13598	13599	19,47		
13599	13600	83,24		
13600	н66081У	11,92		
н66081У	н66080У	7,98		
н66080У	н66079У	5,32		
н66079У	н66078У	17,21		
н66078У	н66077У	2,55		
н66077У	н66076У	6,12		

3. Сведения о характеристиках уточняемого земельного участка с кадастровым номером		13:20:0112008:693
№ п/п	Наименование характеристики	Значение характеристики
1	2	3
1.	Адрес земельного участка	—
1.1.	Сведения о местоположении земельного участка (при отсутствии адреса) в структурированном в соответствии с федеральной информационной адресной системой виде	Российская Федерация, Республика Мордовия, Теньгушевский р-н, Теньгушево с, Веденяпина ул, 8
1.2.	Дополнительные сведения о местоположении земельного участка	—
2.	Площадь земельного участка ± величина погрешности определения (вычисления) площади ($P \pm \Delta P$), м ²	2 607 ± 18,00
3.	Формула, примененная для вычисления предельной погрешности определения площади земельного участка, с подставленными значениями и итоговые (вычисленные) значения	$3,5 * 0,10 * \sqrt{(2\ 607,00)} = 18$
4.	Площадь земельного участка согласно сведениям Единого государственного реестра недвижимости (Ркад), м ²	2 598,00
5.	Оценка расхождения Р и Ркад ($P - P_{кад}$), м ²	9
6.	Предельный минимальный и максимальный размеры земельного участка (Рмин и Рмакс), м ²	Рмин = — Рмакс = —
7.	Кадастровый или иной государственный учетный номер (инвентарный) здания, сооружения, объекта незавершенного строительства, расположенного на земельном участке	13:20:0112008:3050
8.	Вид (виды) разрешенного использования	Для ведения личного подсобного хозяйства
8.1.	Дополнительные сведения об использовании земельного участка	—
9.	Сведения о земельных участках (землях общего пользования, территории общего пользования), посредством которых обеспечивается доступ	—
10.	Иные сведения	—
4. Пояснения к сведениям об уточняемом земельном участке с кадастровым номером		13:20:0112008:693
1.	—	—

1. Сведения о характерных точках границ уточняемого земельного участка с кадастровым номером 13:20:0112008:695 :

Система координат МСК-13, зона 1 Зона № 1

Обозначение характерных точек границ	Координаты, м				Метод определения координат	Формулы, примененные для расчета средней квадратической погрешности определения координат характерных точек границ (Mt), с подставленными в такие формулы значениями и итоговые (вычисленные) значения Mt, м	Описание закрепления точки		
	содержатся в Едином государственном реестре недвижимости		определены в результате выполнения комплексных кадастровых работ						
	X	Y	X	Y					
1	2	3	4	5	6	7	8		
863	459 083,92	1 132 698,50	—	—	—	0,30	—		
13606	459 070,26	1 132 683,28	—	—					
13607	459 072,59	1 132 681,28	—	—					
13608	459 080,04	1 132 674,60	—	—					
13609	459 093,71	1 132 661,45	—	—					
13610	459 105,93	1 132 649,75	—	—					
13611	459 167,18	1 132 589,51	—	—					
13612	459 170,01	1 132 586,38	—	—					
13613	459 175,82	1 132 581,11	—	—					
873	459 191,51	1 132 595,24	—	—					
872	459 167,36	1 132 621,27	—	—					
871	459 120,34	1 132 665,62	—	—					
870	459 106,37	1 132 678,32	—	—					
869	459 105,04	1 132 676,83	—	—					
868	459 100,01	1 132 681,08	—	—					
867	459 101,35	1 132 682,49	—	—					
866	459 097,83	1 132 685,45	—	—					
865	459 092,83	1 132 689,85	—	—					
864	459 093,47	1 132 690,62	—	—					
н66053 У	—	—	459 079,98	1 132 672,21				—	—
н66054 У	—	—	459 084,66	1 132 667,83					

1	2	3	4	5	6	7	8		
н66055 у	—	—	459 090,53	1 132 662,34	—	—	—		
н66056 у	—	—	459 101,41	1 132 652,69					
н66057 у	—	—	459 104,38	1 132 649,95					
н66058 у	—	—	459 105,84	1 132 648,46					
н66059 у	—	—	459 108,60	1 132 645,90					
н66083 у	—	—	459 165,82	1 132 583,61					
н66060 у	—	—	459 171,88	1 132 576,92					
н66061 у	—	—	459 190,11	1 132 592,46					
н66070 у	—	—	459 169,46	1 132 614,03					
н66062 у	—	—	459 107,30	1 132 678,70					
н66063 у	—	—	459 104,19	1 132 675,38					
н66064 у	—	—	459 096,62	1 132 683,10					
н66065 у	—	—	459 097,60	1 132 683,98					
н66066 у	—	—	459 083,06	1 132 697,72					
н66067 у	—	—	459 073,61	1 132 687,33					
н66068 у	—	—	459 069,14	1 132 682,51					
н66069 у	—	—	459 071,74	1 132 679,92					
863	459 083,92	1 132 698,50	—	—				0,30	

2. Сведения о частях границ уточняемого земельного участка с кадастровым номером 13:20:0112008:695 :

Обозначение части границ		Горизонтальное проложение (S), м	Описание прохождения части границ	Сведения о согласовании местоположения границ (согласовано/спорное)
от т.	до т.			
1	2	3	4	5
н66053У	н66054У	6,41	—	согласовано
н66054У	н66055У	8,04		
н66055У	н66056У	14,54		
н66056У	н66057У	4,04		
н66057У	н66058У	2,09		
н66058У	н66059У	3,76		
н66059У	н66083У	84,58		
н66083У	н66060У	9,03		
н66060У	н66061У	23,95		
н66061У	н66070У	29,86		
н66070У	н66062У	89,70		
н66062У	н66063У	4,55		
н66063У	н66064У	10,81		
н66064У	н66065У	1,32		
н66065У	н66066У	20,00		
н66066У	н66067У	14,04		
н66067У	н66068У	6,57		
н66068У	н66069У	3,67		
н66069У	н66053У	11,28		

3. Сведения о характеристиках уточняемого земельного участка с кадастровым номером 13:20:0112008:695 :

№ п/п	Наименование характеристики	Значение характеристики
1	2	3
1.	Адрес земельного участка	—
1.1.	Сведения о местоположении земельного участка (при отсутствии адреса) в структурированном в соответствии с федеральной информационной адресной системой виде	Российская Федерация, Республика Мордовия, Теньгушевский р-н, Теньгушево с, Веденяпина ул, 4
1.2.	Дополнительные сведения о местоположении земельного участка	—
2.	Площадь земельного участка ± величина погрешности определения (вычисления) площади ($P \pm \Delta P$), м ²	3 308 ± 20,00

1	2				3		
3.	Формула, примененная для вычисления предельной погрешности определения площади земельного участка, с подставленными значениями и итоговые (вычисленные) значения				$3,5*0,10*\sqrt{(3\ 308,00)} = 20$		
4.	Площадь земельного участка согласно сведениям Единого государственного реестра недвижимости (Ркад), м ²				3 221,00		
5.	Оценка расхождения Р и Ркад (Р - Ркад), м ²				87		
6.	Предельный минимальный и максимальный размеры земельного участка (Рмин и Рмакс), м ²				Рмин = — Рмакс = —		
7.	Кадастровый или иной государственный учетный номер (инвентарный) здания, сооружения, объекта незавершенного строительства, расположенного на земельном участке				13:20:0112007:2196		
8.	Вид (виды) разрешенного использования				Для ведения личного подсобного хозяйства		
8.1.	Дополнительные сведения об использовании земельного участка				—		
9.	Сведения о земельных участках (землях общего пользования, территории общего пользования), посредством которых обеспечивается доступ				—		
10.	Иные сведения				—		
4. Пояснения к сведениям об уточняемом земельном участке с кадастровым номером					13:20:0112008:695 :		
1.	—				—		
1. Сведения о характерных точках границ уточняемого земельного участка с кадастровым номером					13:20:0112008:698 :		
Система координат _____ МСК-13, зона 1					Зона № _____ 1		
Обозначение характерных точек границ	Координаты, м				Метод определения координат	Формулы, примененные для расчета средней квадратической погрешности определения координат характерных точек границ (Mt), с подставленными в такие формулы значениями и итоговые (вычисленные) значения Mt, м	Описание закрепления точки
	содержатся в Едином государственном реестре недвижимости		определены в результате выполнения комплексных кадастровых работ				
	X	Y	X	Y			
1	2	3	4	5	6	7	8
н66163 У	—	—	459 006,74	1 132 699,50	—	—	—

1	2	3	4	5	6	7	8
13622	459 025,59	1 132 683,25	459 025,59	1 132 683,25	—	0,10	Долговременный межевой знак
13614	459 038,11	1 132 670,69	—	—			
н66164 О	—	—	459 039,02	1 132 669,78		—	—
13615	459 056,11	1 132 688,53	459 056,11	1 132 688,53		0,10	Долговременный межевой знак
13616	459 030,53	1 132 714,80	—	—			
4	458 984,38	1 132 756,37	—	—			
5	458 958,13	1 132 745,43	—	—		—	—
н66148 У	—	—	459 044,04	1 132 699,47			
н66147 У	—	—	459 042,81	1 132 703,16		0,10	Долговременный межевой знак
н66162 У	—	—	459 017,02	1 132 727,41			
н66159 У	—	—	458 991,89	1 132 749,60			
н66166 У	—	—	458 985,39	1 132 755,46			
н66167 У	—	—	458 959,29	1 132 744,38		—	—
н66165 О	—	—	458 983,87	1 132 722,19		0,10	Долговременный межевой знак
13619	459 001,36	1 132 704,94	459 001,36	1 132 704,94			
13620	459 014,05	1 132 696,17	—	—			
13621	459 019,15	1 132 690,04	—	—			

1	2	3	4	5	6	7	8
н66163 У	—	—	459 006,74	1 132 699,50	—	—	—

2. Сведения о частях границ уточняемого земельного участка с кадастровым номером 13:20:0112008:698 :

Обозначение части границ		Горизонтальное проложение (S), м	Описание прохождения части границ	Сведения о согласовании местоположения границ (согласовано/спорное)
от т.	до т.			
1	2	3	4	5
н66163У	13622	24,89	—	согласовано
13622	н66164О	19,02		
н66164О	13615	25,37		
13615	н66148У	16,29		
н66148У	н66147У	3,89		
н66147У	н66162У	35,40		
н66162У	н66159У	33,52		
н66159У	н66166У	8,75		
н66166У	н66167У	28,35		
н66167У	н66165О	33,11		
н66165О	13619	24,57		
13619	н66163У	7,65		

3. Сведения о характеристиках уточняемого земельного участка с кадастровым номером 13:20:0112008:698 :

№ п/п	Наименование характеристики	Значение характеристики
1	2	3
1.	Адрес земельного участка	—
1.1.	Сведения о местоположении земельного участка (при отсутствии адреса) в структурированном в соответствии с федеральной информационной адресной системой виде	Российская Федерация, Республика Мордовия, Теньгушевский р-н, Теньгушево с, Веденяпина ул, д 3
1.2.	Дополнительные сведения о местоположении земельного участка	—
2.	Площадь земельного участка ± величина погрешности определения (вычисления) площади ($P \pm \Delta P$), м ²	2 702 ± 18,00
3.	Формула, примененная для вычисления предельной погрешности определения площади земельного участка, с подставленными значениями и итоговые (вычисленные) значения	$3,5 * 0,10 * \sqrt{(2\ 702,00)} = 18$

1	2	3
4.	Площадь земельного участка согласно сведениям Единого государственного реестра недвижимости (Ркад), м ²	2 702,00
5.	Оценка расхождения Р и Ркад (Р - Ркад), м ²	0
6.	Предельный минимальный и максимальный размеры земельного участка (Рмин и Рмакс), м ²	Рмин = — Рмакс = —
7.	Кадастровый или иной государственный учетный номер (инвентарный) здания, сооружения, объекта незавершенного строительства, расположенного на земельном участке	13:20:0112008:2578
8.	Вид (виды) разрешенного использования	Для ведения личного подсобного хозяйства
8.1.	Дополнительные сведения об использовании земельного участка	—
9.	Сведения о земельных участках (землях общего пользования, территории общего пользования), посредством которых обеспечивается доступ	—
10.	Иные сведения	—

4. Пояснения к сведениям об уточняемом земельном участке с кадастровым номером 13:20:0112008:698 :

1.	—
----	---

1. Сведения о характерных точках границ уточняемого земельного участка с кадастровым номером 13:20:0112008:702 :

Система координат МСК-13, зона 1 Зона № 1

Обозначение характерных точек границ	Координаты, м				Метод определения координат	Формулы, примененные для расчета средней квадратической погрешности определения координат характерных точек границ (Mt), с подставленными в такие формулы значениями и итоговые (вычисленные) значения Mt, м	Описание закрепления точки
	содержатся в Едином государственном реестре недвижимости		определены в результате выполнения комплексных кадастровых работ				
	X	Y	X	Y			
1	2	3	4	5	6	7	8
н66206 У	—	—	458 980,14	1 132 606,05	—	—	—
н66207 У	—	—	458 988,26	1 132 614,20			
н66208 У	—	—	458 993,72	1 132 619,78			
13655	458 990,20	1 132 623,26	458 990,20	1 132 623,26		0,10	

1	2	3	4	5	6	7	8
13656	458 988,91	1 132 624,07	458 988,91	1 132 624,07	—	0,10	—
13657	458 986,12	1 132 626,48	—	—		—	
н66205 У	—	—	458 985,28	1 132 627,69		—	
13658	458 981,40	1 132 632,26	458 981,40	1 132 632,26		0,10	
13659	458 977,92	1 132 636,14	458 977,92	1 132 636,14			
13660	458 977,76	1 132 635,77	—	—			
13661	458 973,43	1 132 640,66	458 973,43	1 132 640,66			
13662	458 958,94	1 132 657,21	458 958,94	1 132 657,21			
11179	458 925,20	1 132 695,47	—	—			
13663	458 917,00	1 132 679,48	—	—			
11175	—	—	458 937,75	1 132 681,25			
н66208 У	—	—	458 929,11	1 132 691,05		—	
н66209 У	—	—	458 914,77	1 132 682,21		0,10	
н13664 У	—	—	458 957,40	1 132 629,72			
13653	458 979,58	1 132 606,83	—	—			
13654	458 993,26	1 132 620,11	—	—			
н66206 У	—	—	458 980,14	1 132 606,05	—		

2. Сведения о частях границ уточняемого земельного участка с кадастровым номером 13:20:0112008:702 :

Обозначение части границ		Горизонтальное проложение (S), м	Описание прохождения части границ	Сведения о согласовании местоположения границ (согласовано/спорное)
от т.	до т.			
1	2	3	4	5
н66206У	н66207У	11,50	—	согласовано
н66207У	н66208У	7,81		
н66208У	13655	4,95		
13655	13656	1,52		
13656	н66205У	5,13		
н66205У	13658	5,99		
13658	13659	5,21		
13659	13661	6,37		

1	2	3	4	5
13661	13662	22,00	—	согласовано
13662	11175	32,05		
11175	н66208У	13,06		
н66208У	н66209У	16,85		
н66209У	н13664У	67,62		
н13664У	н66206У	32,82		

3. Сведения о характеристиках уточняемого земельного участка с кадастровым номером 13:20:0112008:702 :

№ п/п	Наименование характеристики	Значение характеристики
1	2	3
1.	Адрес земельного участка	—
1.1.	Сведения о местоположении земельного участка (при отсутствии адреса) в структурированном в соответствии с федеральной информационной адресной системой виде	Российская Федерация, Республика Мордовия, Теньгушевский р-н, Теньгушево с, Веденяпина ул, д 11
1.2.	Дополнительные сведения о местоположении земельного участка	—
2.	Площадь земельного участка ± величина погрешности определения (вычисления) площади ($P \pm \Delta P$), м ²	1 803 ± 15,00
3.	Формула, примененная для вычисления предельной погрешности определения площади земельного участка, с подставленными значениями и итоговые (вычисленные) значения	$3,5*0,10*\sqrt{(1\ 803,00)} = 15$
4.	Площадь земельного участка согласно сведениям Единого государственного реестра недвижимости ($R_{\text{кад}}$), м ²	1 803,00
5.	Оценка расхождения P и $R_{\text{кад}}$ ($P - R_{\text{кад}}$), м ²	0
6.	Предельный минимальный и максимальный размеры земельного участка ($R_{\text{мин}}$ и $R_{\text{макс}}$), м ²	$R_{\text{мин}} = \text{—}$ $R_{\text{макс}} = \text{—}$
7.	Кадастровый или иной государственный учетный номер (инвентарный) здания, сооружения, объекта незавершенного строительства, расположенного на земельном участке	13:20:0112007:2219
8.	Вид (виды) разрешенного использования	Для ведения личного подсобного хозяйства
8.1.	Дополнительные сведения об использовании земельного участка	—
9.	Сведения о земельных участках (землях общего пользования, территории общего пользования), посредством которых обеспечивается доступ	—
10.	Иные сведения	—

4. Пояснения к сведениям об уточняемом земельном участке с кадастровым номером 13:20:0112008:702 :

1. —

1. Сведения о характерных точках границ уточняемого земельного участка с кадастровым номером 13:20:0112008:704 :

Система координат МСК-13, зона 1 Зона № 1

Обозначение характерных точек границ	Координаты, м				Метод определения координат	Формулы, примененные для расчета средней квадратической погрешности определения координат характерных точек границ (Mt), с подставленными в такие формулы значениями и итоговые (вычисленные) значения Mt, м	Описание закрепления точки
	содержатся в Едином государственном реестре недвижимости		определены в результате выполнения комплексных кадастровых работ				
	X	Y	X	Y			
1	2	3	4	5	6	7	8
н66227 У	—	—	458 943,28	1 132 568,01	—	—	—
н66228 У	—	—	458 939,34	1 132 571,72			
н66229 У	—	—	458 930,59	1 132 578,28			
н66230 У	—	—	458 929,41	1 132 579,16			
н66231 У	—	—	458 924,94	1 132 583,09			
13667	458 924,28	1 132 585,73	458 924,28	1 132 585,73		0,30	
13668	458 922,42	1 132 586,57	458 922,42	1 132 586,57			
13669	458 916,77	1 132 589,36	458 916,77	1 132 589,36			
13670	458 906,62	1 132 588,19	458 906,62	1 132 588,19			
13671	458 898,62	1 132 585,47	458 898,62	1 132 585,47			
13672	458 881,62	1 132 576,82	—	—			
н66235 У	—	—	458 881,71	1 132 577,23			
н66232 У	—	—	458 886,33	1 132 570,31		—	
13673	458 895,52	1 132 560,04	458 895,52	1 132 560,04		0,30	
13674	458 912,60	1 132 540,04	458 912,60	1 132 540,04			

1	2	3	4	5	6	7	8
13675	458 914,62	1 132 537,70	458 914,62	1 132 537,70	—	0,30	—
13676	458 926,08	1 132 548,88	—	—		—	
н66233 У	—	—	458 926,35	1 132 548,82		—	
13677	458 936,38	1 132 558,73	458 936,38	1 132 558,73		0,30	
13678	458 943,95	1 132 566,65	—	—			
13665	458 941,86	1 132 568,67	—	—			
13666	458 925,90	1 132 584,26	—	—			
н66234 У	—	—	458 944,27	1 132 567,01		—	
н66227 У	—	—	458 943,28	1 132 568,01		—	

2. Сведения о частях границ уточняемого земельного участка с кадастровым номером 13:20:0112008:704 :

Обозначение части границ		Горизонтальное проложение (S), м	Описание прохождения части границ	Сведения о согласовании местоположения границ (согласовано/спорное)
от т.	до т.			
1	2	3	4	5
н66227У	н66228У	5,41	—	согласовано
н66228У	н66229У	10,94		
н66229У	н66230У	1,47		
н66230У	н66231У	5,95		
н66231У	13667	2,72		
13667	13668	2,04		
13668	13669	6,30		
13669	13670	10,22		
13670	13671	8,45		
13671	н66235У	18,81		
н66235У	н66232У	8,32		
н66232У	13673	13,78		
13673	13674	26,30		
13674	13675	3,09		
13675	н66233У	16,16		
н66233У	13677	14,10		
13677	н66234У	11,44		
н66234У	н66227У	1,41		

3. Сведения о характеристиках уточняемого земельного участка с кадастровым номером		13:20:0112008:704
№ п/п	Наименование характеристики	Значение характеристики
1	2	3
1.	Адрес земельного участка	—
1.1.	Сведения о местоположении земельного участка (при отсутствии адреса) в структурированном в соответствии с федеральной информационной адресной системой виде	431210, Российская Федерация, Республика Мордовия, Теньгушевский р-н, Теньгушево с, Веденяпина ул, д 15
1.2.	Дополнительные сведения о местоположении земельного участка	—
2.	Площадь земельного участка ± величина погрешности определения (вычисления) площади ($P \pm \Delta P$), м ²	1 722 ± 15,00
3.	Формула, примененная для вычисления предельной погрешности определения площади земельного участка, с подставленными значениями и итоговые (вычисленные) значения	$3,5 * 0,10 * \sqrt{(1\ 722,00)} = 15$
4.	Площадь земельного участка согласно сведениям Единого государственного реестра недвижимости (Ркад), м ²	1 723,00
5.	Оценка расхождения Р и Ркад ($P - P_{кад}$), м ²	1
6.	Предельный минимальный и максимальный размеры земельного участка (Рмин и Рмакс), м ²	Рмин = — Рмакс = —
7.	Кадастровый или иной государственный учетный номер (инвентарный) здания, сооружения, объекта незавершенного строительства, расположенного на земельном участке	13:20:0112007:2228
8.	Вид (виды) разрешенного использования	Для ведения личного подсобного хозяйства
8.1.	Дополнительные сведения об использовании земельного участка	—
9.	Сведения о земельных участках (землях общего пользования, территории общего пользования), посредством которых обеспечивается доступ	—
10.	Иные сведения	—
4. Пояснения к сведениям об уточняемом земельном участке с кадастровым номером		13:20:0112008:704
1.	—	—

1. Сведения о характерных точках границ уточняемого земельного участка с кадастровым номером 13:20:0112008:711 :
 Система координат МСК-13, зона 1 Зона № 1

Обозначение характерных точек границ	Координаты, м				Метод определения координат	Формулы, примененные для расчета средней квадратической погрешности определения координат характерных точек границ (Mt), с подставленными в такие формулы значениями и итоговые (вычисленные) значения Mt, м	Описание закрепления точки
	содержатся в Едином государственном реестре недвижимости		определены в результате выполнения комплексных кадастровых работ				
	X	Y	X	Y			
1	2	3	4	5	6	7	8
н66633 У	—	—	458 695,77	1 132 406,64	—	—	—
н66634 У	—	—	458 698,16	1 132 403,24			
н66635 У	—	—	458 708,85	1 132 391,89			
н66636 У	—	—	458 711,14	1 132 394,04			
н66637 У	—	—	458 718,51	1 132 387,26			
н66623 У	—	—	458 721,82	1 132 391,73			
н66629 У	—	—	458 727,37	1 132 398,59		0,30	
н66630 У	—	—	458 725,41	1 132 400,34			
н66631 У	—	—	458 729,78	1 132 404,75			
н66632 У	—	—	458 720,08	1 132 414,95			
н13698 У	—	—	458 717,64	1 132 418,95			
н13699 У	—	—	458 735,83	1 132 445,31			
13700	458 741,28	1 132 454,35	458 741,28	1 132 454,35			

1	2	3	4	5	6	7	8
13701	458 723,04	1 132 464,34	458 723,04	1 132 464,34	—	0,30	—
13702	458 731,16	1 132 474,35	458 731,16	1 132 474,35			
13300	458 711,00	1 132 493,02	458 711,00	1 132 493,02			
13299	458 698,56	1 132 475,59	458 698,56	1 132 475,59			
13298	458 693,91	1 132 468,16	458 693,91	1 132 468,16			
13297	458 688,66	1 132 459,25	458 688,66	1 132 459,25			
13296	458 682,22	1 132 446,06	458 682,22	1 132 446,06			
13295	458 693,75	1 132 435,89	458 693,75	1 132 435,89			
13294	458 698,72	1 132 431,05	—	—			
13293	458 696,34	1 132 428,36	—	—			
13292	458 698,59	1 132 424,11	—	—			
13291	458 700,16	1 132 421,23	—	—			
13320	458 702,72	1 132 418,00	—	—			
13319	458 700,81	1 132 416,41	—	—			
13318	458 699,38	1 132 418,20	—	—			
13317	458 694,19	1 132 414,44	—	—			
13689	458 693,69	1 132 414,05	—	—			
13690	458 700,84	1 132 405,34	—	—			
13691	458 717,59	1 132 386,46	—	—			
13692	458 719,21	1 132 388,51	—	—			
13693	458 719,97	1 132 389,53	—	—			
13694	458 727,46	1 132 399,26	—	—			
13695	458 725,63	1 132 400,74	—	—			
13696	458 729,76	1 132 405,37	—	—			
13697	458 720,66	1 132 415,02	—	—			
н66654 У	—	—	458 698,66	1 132 430,63			
н66655 У	—	—	458 695,97	1 132 427,78			
н66656 У	—	—	458 699,86	1 132 423,93			
н66657 У	—	—	458 700,90	1 132 421,03			

1	2	3	4	5	6	7	8
н66658 У	—	—	458 700,14	1 132 420,13			
н66659 У	—	—	458 702,70	1 132 417,66			
н66660 У	—	—	458 700,87	1 132 415,66			
н66661 У	—	—	458 698,22	1 132 418,08			
н66662 У	—	—	458 693,93	1 132 413,77			
н66663 У	—	—	458 692,63	1 132 412,42			
н66664 У	—	—	458 697,36	1 132 408,14			
н66633 У	—	—	458 695,77	1 132 406,64			
Вырез 1 из 4							
н3665У	—	—	458 705,59	1 132 399,60		0,10	Закрепление отсутствует
н3666У	—	—	458 705,59	1 132 399,40			
н3667У	—	—	458 705,79	1 132 399,40			
н3668У	—	—	458 705,79	1 132 399,60			
н3665У	—	—	458 705,59	1 132 399,60			
Вырез 2 из 4							
н3821У	—	—	458 709,83	1 132 394,68		0,10	Закрепление отсутствует
н3822У	—	—	458 710,03	1 132 394,68			
н3823У	—	—	458 710,03	1 132 394,88			
н3824У	—	—	458 709,83	1 132 394,88			
н3821У	—	—	458 709,83	1 132 394,68			
Вырез 3 из 4							
н3985У	—	—	458 696,67	1 132 409,27		0,10	Закрепление отсутствует
н3986У	—	—	458 696,87	1 132 409,27			
н3987У	—	—	458 696,87	1 132 409,47			
н3988У	—	—	458 696,67	1 132 409,47			
н3985У	—	—	458 696,67	1 132 409,27			
Вырез 4 из 4							

1	2	3	4	5	6	7	8
н4049У	—	—	458 701,08	1 132 404,34	—	0,10	Закрепление отсутствует
н4050У	—	—	458 701,28	1 132 404,34			
н4051У	—	—	458 701,28	1 132 404,54			
н4052У	—	—	458 701,08	1 132 404,54			
н4049У	—	—	458 701,08	1 132 404,34			

2. Сведения о частях границ уточняемого земельного участка с кадастровым номером 13:20:0112008:711 :

Обозначение части границ		Горизонтальное проложение (S), м	Описание прохождения части границ	Сведения о согласовании местоположения границ (согласовано/спорное)
от т.	до т.			
1	2	3	4	5
н66633У	н66634У	4,16	—	согласовано
н66634У	н66635У	15,59		
н66635У	н66636У	3,14		
н66636У	н66637У	10,01		
н66637У	н66623У	5,56		
н66623У	н66629У	8,82		
н66629У	н66630У	2,63		
н66630У	н66631У	6,21		
н66631У	н66632У	14,08		
н66632У	н13698У	4,69		
н13698У	н13699У	32,03		
н13699У	13700	10,56		
13700	13701	20,80		
13701	13702	12,89		
13702	13300	27,48		
13300	13299	21,41		
13299	13298	8,77		
13298	13297	10,34		
13297	13296	14,68		
13296	13295	15,37		
13295	н66654У	7,20		
н66654У	н66655У	3,92		
н66655У	н66656У	5,47		
н66656У	н66657У	3,08		
н66657У	н66658У	1,18		

1	2	3	4	5
н66658У	н66659У	3,56	—	согласовано
н66659У	н66660У	2,71		
н66660У	н66661У	3,59		
н66661У	н66662У	6,08		
н66662У	н66663У	1,87		
н66663У	н66664У	6,38		
н66664У	н66633У	2,19		

Вырез 1 из 4

н3665У	н3666У	0,20	—	согласовано
н3666У	н3667У	0,20		
н3667У	н3668У	0,20		
н3668У	н3665У	0,20		

Вырез 2 из 4

н3821У	н3822У	0,20	—	согласовано
н3822У	н3823У	0,20		
н3823У	н3824У	0,20		
н3824У	н3821У	0,20		

Вырез 3 из 4

н3985У	н3986У	0,20	—	согласовано
н3986У	н3987У	0,20		
н3987У	н3988У	0,20		
н3988У	н3985У	0,20		

Вырез 4 из 4

н4049У	н4050У	0,20	—	согласовано
н4050У	н4051У	0,20		
н4051У	н4052У	0,20		
н4052У	н4049У	0,20		

3. Сведения о характеристиках уточняемого земельного участка с кадастровым номером 13:20:0112008:711 :

№ п/п	Наименование характеристики	Значение характеристики
1	2	3

1	2	3
1.	Адрес земельного участка	—
1.1.	Сведения о местоположении земельного участка (при отсутствии адреса) в структурированном в соответствии с федеральной информационной адресной системой виде	Российская Федерация, Республика Мордовия, Теньгушевский р-н, Теньгушево с, Веденяпина ул, д 29
1.2.	Дополнительные сведения о местоположении земельного участка	—
2.	Площадь земельного участка ± величина погрешности определения (вычисления) площади ($P \pm \Delta P$), м ²	3 102 ± 19,00
3.	Формула, примененная для вычисления предельной погрешности определения площади земельного участка, с подставленными значениями и итоговые (вычисленные) значения	$3,5 * 0,10 * \sqrt{(3\ 102,00)} = 19$
4.	Площадь земельного участка согласно сведениям Единого государственного реестра недвижимости (Ркад), м ²	3 045,00
5.	Оценка расхождения P и Ркад ($P - P_{кад}$), м ²	57
6.	Предельный минимальный и максимальный размеры земельного участка (Рмин и Рмакс), м ²	Рмин = — Рмакс = —
7.	Кадастровый или иной государственный учетный номер (инвентарный) здания, сооружения, объекта незавершенного строительства, расположенного на земельном участке	13:20:0112007:2184
8.	Вид (виды) разрешенного использования	Для ведения личного подсобного хозяйства
8.1.	Дополнительные сведения об использовании земельного участка	—
9.	Сведения о земельных участках (землях общего пользования, территории общего пользования), посредством которых обеспечивается доступ	—
10.	Иные сведения	—
4. Пояснения к сведениям об уточняемом земельном участке с кадастровым номером		13:20:0112008:711 :
1.	—	—

1. Сведения о характерных точках границ уточняемого земельного участка с кадастровым номером 13:20:0112008:714 :
 Система координат МСК-13, зона 1 Зона № 1

Обозначение характерных точек границ	Координаты, м				Метод определения координат	Формулы, примененные для расчета средней квадратической погрешности определения координат характерных точек границ (Mt), с подставленными в такие формулы значениями и итоговые (вычисленные) значения Mt, м	Описание закрепления точки
	содержатся в Едином государственном реестре недвижимости		определены в результате выполнения комплексных кадастровых работ				
	X	Y	X	Y			
1	2	3	4	5	6	7	8
13703	458 791,65	1 132 519,00	—	—	—	0,10	—
13704	458 801,30	1 132 529,60	—	—			
13705	458 749,60	1 132 573,50	—	—			
13706	458 745,55	1 132 568,70	—	—			
13707	458 747,00	1 132 567,40	—	—			
13708	458 741,50	1 132 561,10	—	—			
13709	458 764,50	1 132 540,80	—	—			
н66403 У	—	—	458 803,89	1 132 506,45			
н66404 У	—	—	458 813,89	1 132 519,20			
н66412 У	—	—	458 777,18	1 132 549,71		—	
н66413 У	—	—	458 771,91	1 132 554,59			
н66405 У	—	—	458 765,79	1 132 561,81			
н66406 У	—	—	458 760,34	1 132 556,78		0,10	
н66407 У	—	—	458 761,18	1 132 555,85			
н66408 У	—	—	458 756,07	1 132 550,90			

1	2	3	4	5	6	7	8
н66409 У	—	—	458 768,07	1 132 538,33	—	0,10	—
н66410 У	—	—	458 776,94	1 132 530,41		—	
н66411 У	—	—	458 796,37	1 132 512,30		—	
13703	458 791,65	1 132 519,00	—	—		0,10	

2. Сведения о частях границ уточняемого земельного участка с кадастровым номером 13:20:0112008:714 :

Обозначение части границ		Горизонтальное проложение (S), м	Описание прохождения части границ	Сведения о согласовании местоположения границ (согласовано/спорное)
от т.	до т.			
1	2	3	4	5
н66403У	н66404У	16,20	—	согласовано
н66404У	н66412У	47,73		
н66412У	н66413У	7,18		
н66413У	н66405У	9,46		
н66405У	н66406У	7,42		
н66406У	н66407У	1,25		
н66407У	н66408У	7,11		
н66408У	н66409У	17,38		
н66409У	н66410У	11,89		
н66410У	н66411У	26,56		
н66411У	н66403У	9,53		

3. Сведения о характеристиках уточняемого земельного участка с кадастровым номером 13:20:0112008:714 :

№ п/п	Наименование характеристики	Значение характеристики
1	2	3
1.	Адрес земельного участка	—
1.1.	Сведения о местоположении земельного участка (при отсутствии адреса) в структурированном в соответствии с федеральной информационной адресной системой виде	Российская Федерация, Республика Мордовия, Теньгушевский р-н, Теньгушево с, Социалистическая ул, 18
1.2.	Дополнительные сведения о местоположении земельного участка	—
2.	Площадь земельного участка ± величина погрешности определения (вычисления) площади ($P \pm \Delta P$), м ²	991 ± 11,00

1	2	3
3.	Формула, примененная для вычисления предельной погрешности определения площади земельного участка, с подставленными значениями и итоговые (вычисленные) значения	$3,5*0,10*\sqrt{(991,00)} = 11$
4.	Площадь земельного участка согласно сведениям Единого государственного реестра недвижимости (Ркад), м ²	990,00
5.	Оценка расхождения Р и Ркад (Р - Ркад), м ²	1
6.	Предельный минимальный и максимальный размеры земельного участка (Рмин и Рмакс), м ²	Рмин = — Рмакс = —
7.	Кадастровый или иной государственный учетный номер (инвентарный) здания, сооружения, объекта незавершенного строительства, расположенного на земельном участке	13:20:0112008:1589
8.	Вид (виды) разрешенного использования	Для ведения личного подсобного хозяйства
8.1.	Дополнительные сведения об использовании земельного участка	—
9.	Сведения о земельных участках (землях общего пользования, территории общего пользования), посредством которых обеспечивается доступ	—
10.	Иные сведения	—

4. Пояснения к сведениям об уточняемом земельном участке с кадастровым номером 13:20:0112008:714 :

1.	—
----	---

1. Сведения о характерных точках границ уточняемого земельного участка с кадастровым номером 13:20:0112008:716 :
Система координат МСК-13, зона 1 Зона № 1

Обозначение характерных точек границ	Координаты, м				Метод определения координат	Формулы, примененные для расчета средней квадратической погрешности определения координат характерных точек границ (Mt), с подставленными в такие формулы значениями и итоговые (вычисленные) значения Mt, м	Описание закрепления точки
	содержатся в Едином государственном реестре недвижимости		определены в результате выполнения комплексных кадастровых работ				
	X	Y	X	Y			
1	2	3	4	5	6	7	8
13716	458 839,48	1 132 523,28	458 839,48	1 132 523,28	—	0,30	—
13717	458 851,47	1 132 539,37	—	—			
159	458 827,65	1 132 558,26	—	—			

1	2	3	4	5	6	7	8	
н66430 У	—	—	458 852,83	1 132 538,84	—	—	—	
н66443 У	—	—	458 851,14	1 132 539,77				
н66444 У	—	—	458 828,23	1 132 558,13				
168	458 812,61	1 132 570,43	458 812,61	1 132 570,43				
167	458 804,50	1 132 577,43	458 804,50	1 132 577,43				
166	458 791,78	1 132 588,68	458 791,78	1 132 588,68				
165	458 789,56	1 132 590,65	458 789,56	1 132 590,65				
13710	458 775,76	1 132 575,75	458 775,76	1 132 575,75				
н66425 У	—	—	458 777,23	1 132 574,47		—		—
13711	458 778,00	1 132 573,79	458 778,00	1 132 573,79				
13712	458 789,16	1 132 564,21	—	—		0,30		—
н66421 У	—	—	458 778,50	1 132 573,27		—		
13713	458 799,54	1 132 555,46	458 799,54	1 132 555,46		0,30		
13714	458 804,73	1 132 551,09	458 804,73	1 132 551,09		—		
н66419 У	—	—	458 814,90	1 132 542,49		0,30		
13715	458 814,54	1 132 543,26	—	—		—		
н66424 У	—	—	458 827,38	1 132 532,76	0,30			
13716	458 839,48	1 132 523,28	458 839,48	1 132 523,28	—			

2. Сведения о частях границ уточняемого земельного участка с кадастровым номером 13:20:0112008:716 :

Обозначение части границ		Горизонтальное проложение (S), м	Описание прохождения части границ	Сведения о согласовании местоположения границ (согласовано/спорное)
от т.	до т.			
1	2	3	4	5
13716	н66430У	20,50	—	согласовано
н66430У	н66443У	1,93		
н66443У	н66444У	29,36		
н66444У	168	19,88		
168	167	10,71		

1	2	3	4	5
167	166	16,98	—	согласовано
166	165	2,97		
165	13710	20,31		
13710	н66425У	1,95		
н66425У	13711	1,03		
13711	н66421У	0,72		
н66421У	13713	27,57		
13713	13714	6,78		
13714	н66419У	13,32		
н66419У	н66424У	15,82		
н66424У	13716	15,37		

3. Сведения о характеристиках уточняемого земельного участка с кадастровым номером 13:20:0112008:716 :

№ п/п	Наименование характеристики	Значение характеристики
1	2	3
1.	Адрес земельного участка	—
1.1.	Сведения о местоположении земельного участка (при отсутствии адреса) в структурированном в соответствии с федеральной информационной адресной системой виде	Российская Федерация, Республика Мордовия, Теньгушевский р-н, Теньгушево с, Социалистическая ул, д 14
1.2.	Дополнительные сведения о местоположении земельного участка	—
2.	Площадь земельного участка ± величина погрешности определения (вычисления) площади ($P \pm \Delta P$), м ²	1 661 ± 14,00
3.	Формула, примененная для вычисления предельной погрешности определения площади земельного участка, с подставленными значениями и итоговые (вычисленные) значения	$3,5*0,10*\sqrt{(1\ 661,00)} = 14$
4.	Площадь земельного участка согласно сведениям Единого государственного реестра недвижимости (Ркад), м ²	1 631,00
5.	Оценка расхождения Р и Ркад ($P - P_{кад}$), м ²	30
6.	Предельный минимальный и максимальный размеры земельного участка (Рмин и Рмакс), м ²	Рмин = — Рмакс = —
7.	Кадастровый или иной государственный учетный номер (инвентарный) здания, сооружения, объекта незавершенного строительства, расположенного на земельном участке	13:20:0112008:1571
8.	Вид (виды) разрешенного использования	Для ведения личного подсобного хозяйства

1	2	3
8.1.	Дополнительные сведения об использовании земельного участка	—
9.	Сведения о земельных участках (землях общего пользования, территории общего пользования), посредством которых обеспечивается доступ	—
10.	Иные сведения	—

4. Пояснения к сведениям об уточняемом земельном участке с кадастровым номером 13:20:0112008:716 :

1.	—
----	---

1. Сведения о характерных точках границ уточняемого земельного участка с кадастровым номером 13:20:0112008:719 :
Система координат МСК-13, зона 1 Зона № 1

Обозначение характерных точек границ	Координаты, м				Метод определения координат	Формулы, примененные для расчета средней квадратической погрешности определения координат характерных точек границ (Mt), с подставленными в такие формулы значениями и итоговые (вычисленные) значения Mt, м	Описание закрепления точки
	содержатся в Едином государственном реестре недвижимости		определены в результате выполнения комплексных кадастровых работ				
	X	Y	X	Y			
1	2	3	4	5	6	7	8
н66487 У	—	—	458 896,30	1 132 637,65	—	—	—
н66488 У	—	—	458 881,63	1 132 647,58			
н66489 У	—	—	458 867,17	1 132 657,01			
н66490 У	—	—	458 856,88	1 132 664,33			
н66491 У	—	—	458 851,29	1 132 657,04			
н66492 У	—	—	458 846,83	1 132 659,72			
н66493 У	—	—	458 843,57	1 132 655,13			
н66477 У	—	—	458 844,55	1 132 654,35			

1	2	3	4	5	6	7	8
13718	458 863,86	1 132 641,12	458 863,86	1 132 641,12	—	0,10	—
13719	458 880,39	1 132 629,42	458 880,39	1 132 629,42			
13720	458 916,13	1 132 604,77	—	—			
13721	458 922,28	1 132 613,14	—	—			
н66480 У	—	—	458 908,83	1 132 609,71		—	
н66494 У	—	—	458 916,63	1 132 620,11			
13722	458 912,02	1 132 624,90	458 912,02	1 132 624,90		0,10	
н67801 У	—	—	458 907,53	1 132 630,50		—	
13723	458 872,07	1 132 652,82	—	—		0,10	
13724	458 867,99	1 132 655,93	—	—			
13725	458 858,34	1 132 663,16	—	—			
13726	458 857,29	1 132 661,88	—	—			
13727	458 852,84	1 132 655,83	—	—			
13728	458 853,25	1 132 655,45	—	—			
13729	458 852,32	1 132 654,14	—	—			
13730	458 850,11	1 132 651,27	—	—			
13731	458 853,51	1 132 648,43	—	—			
н66487 У	—	—	458 896,30	1 132 637,65			

2. Сведения о частях границ уточняемого земельного участка с кадастровым номером 13:20:0112008:719 :

Обозначение части границ		Горизонтальное проложение (S), м	Описание прохождения части границ	Сведения о согласовании местоположения границ (согласовано/спорное)
от т.	до т.			
1	2	3	4	5
н66487У	н66488У	17,71	—	согласовано
н66488У	н66489У	17,26		
н66489У	н66490У	12,63		
н66490У	н66491У	9,19		
н66491У	н66492У	5,20		
н66492У	н66493У	5,63		
н66493У	н66477У	1,25		
н66477У	13718	23,41		

1	2	3	4	5
13718	13719	20,25	—	согласовано
13719	н66480У	34,60		
н66480У	н66494У	13,00		
н66494У	13722	6,65		
13722	н67801У	7,18		
н67801У	н66487У	13,31		

3. Сведения о характеристиках уточняемого земельного участка с кадастровым номером 13:20:0112008:719 :

№ п/п	Наименование характеристики	Значение характеристики
1	2	3
1.	Адрес земельного участка	—
1.1.	Сведения о местоположении земельного участка (при отсутствии адреса) в структурированном в соответствии с федеральной информационной адресной системой виде	Российская Федерация, Республика Мордовия, Теньгушевский р-н, Теньгушево с, Социалистическая ул, 4
1.2.	Дополнительные сведения о местоположении земельного участка	—
2.	Площадь земельного участка ± величина погрешности определения (вычисления) площади ($P \pm \Delta P$), м ²	1 172 ± 12,00
3.	Формула, примененная для вычисления предельной погрешности определения площади земельного участка, с подставленными значениями и итоговые (вычисленные) значения	$3,5*0,10*\sqrt{(1\ 172,00)} = 12$
4.	Площадь земельного участка согласно сведениям Единого государственного реестра недвижимости ($R_{\text{кад}}$), м ²	1 134,00
5.	Оценка расхождения P и $R_{\text{кад}}$ ($P - R_{\text{кад}}$), м ²	38
6.	Предельный минимальный и максимальный размеры земельного участка ($R_{\text{мин}}$ и $R_{\text{макс}}$), м ²	$R_{\text{мин}} = \text{—}$ $R_{\text{макс}} = \text{—}$
7.	Кадастровый или иной государственный учетный номер (инвентарный) здания, сооружения, объекта незавершенного строительства, расположенного на земельном участке	13:20:0112008:1573
8.	Вид (виды) разрешенного использования	Для ведения личного подсобного хозяйства
8.1.	Дополнительные сведения об использовании земельного участка	—
9.	Сведения о земельных участках (землях общего пользования, территории общего пользования), посредством которых обеспечивается доступ	—
10.	Иные сведения	—

4. Пояснения к сведениям об уточняемом земельном участке с кадастровым номером 13:20:0112008:719 :

1. —

1. Сведения о характерных точках границ уточняемого земельного участка с кадастровым номером 13:20:0112008:725 :

Система координат МСК-13, зона 1 Зона № 1

Обозначение характерных точек границ	Координаты, м				Метод определения координат	Формулы, примененные для расчета средней квадратической погрешности определения координат характерных точек границ (Mt), с подставленными в такие формулы значениями и итоговые (вычисленные) значения Mt, м	Описание закрепления точки
	содержатся в Едином государственном реестре недвижимости		определены в результате выполнения комплексных кадастровых работ				
	X	Y	X	Y			
1	2	3	4	5	6	7	8
13750	458 780,92	1 132 611,21	—	—	—	0,30	—
13751	458 782,79	1 132 609,19	—	—			
13752	458 790,72	1 132 618,39	—	—			
13753	458 785,80	1 132 623,68	—	—			
13754	458 781,13	1 132 628,47	—	—			
13755	458 777,00	1 132 632,70	—	—			
13756	458 773,89	1 132 635,97	—	—			
13757	458 759,85	1 132 648,60	—	—			
13758	458 751,45	1 132 639,67	—	—			
13759	458 769,12	1 132 623,07	—	—			
н66577 У	—	—	458 759,18	1 132 648,67	—	0,10	—
н66578 У	—	—	458 751,20	1 132 639,87			
н66586 У	—	—	458 766,90	1 132 624,34			
н66579 У	—	—	458 774,88	1 132 616,22			
н66580 У	—	—	458 777,87	1 132 613,19			
н66581 У	—	—	458 780,65	1 132 610,08			

1	2	3	4	5	6	7	8
н66582 У	—	—	458 790,43	1 132 620,39			
н66583 У	—	—	458 787,69	1 132 623,49			
н66584 У	—	—	458 772,96	1 132 636,46			
н66585 У	—	—	458 770,57	1 132 638,64			
13750	458 780,92	1 132 611,21	—	—			

2. Сведения о частях границ уточняемого земельного участка с кадастровым номером 13:20:0112008:725 :

Обозначение части границ		Горизонтальное проложение (S), м	Описание прохождения части границ	Сведения о согласовании местоположения границ (согласовано/спорное)
от т. 1	до т. 2			
н66577У	н66578У	11,88	—	согласовано
н66578У	н66586У	22,08		
н66586У	н66579У	11,38		
н66579У	н66580У	4,26		
н66580У	н66581У	4,17		
н66581У	н66582У	14,21		
н66582У	н66583У	4,14		
н66583У	н66584У	19,63		
н66584У	н66585У	3,23		
н66585У	н66577У	15,18		

3. Сведения о характеристиках уточняемого земельного участка с кадастровым номером 13:20:0112008:725 :

№ п/п	Наименование характеристики	Значение характеристики
1	2	3
1.	Адрес земельного участка	—
1.1.	Сведения о местоположении земельного участка (при отсутствии адреса) в структурированном в соответствии с федеральной информационной адресной системой виде	431210, Российская Федерация, Республика Мордовия, Теньгушевский р-н, Теньгушево с, Социалистическая ул, 11 кв.1
1.2.	Дополнительные сведения о местоположении земельного участка	—
2.	Площадь земельного участка ± величина погрешности определения (вычисления) площади ($P \pm \Delta P$), м ²	551 ± 8,00

1	2	3
3.	Формула, примененная для вычисления предельной погрешности определения площади земельного участка, с подставленными значениями и итоговые (вычисленные) значения	$3,5*0,10*\sqrt{(551,00)} = 8$
4.	Площадь земельного участка согласно сведениям Единого государственного реестра недвижимости (Ркад), м ²	537,00
5.	Оценка расхождения Р и Ркад (Р - Ркад), м ²	14
6.	Предельный минимальный и максимальный размеры земельного участка (Рмин и Рмакс), м ²	Рмин = — Рмакс = —
7.	Кадастровый или иной государственный учетный номер (инвентарный) здания, сооружения, объекта незавершенного строительства, расположенного на земельном участке	13:20:0112008:1819; 13:20:0112008:1823
8.	Вид (виды) разрешенного использования	Для ведения личного подсобного хозяйства
8.1.	Дополнительные сведения об использовании земельного участка	—
9.	Сведения о земельных участках (землях общего пользования, территории общего пользования), посредством которых обеспечивается доступ	—
10.	Иные сведения	—

4. Пояснения к сведениям об уточняемом земельном участке с кадастровым номером 13:20:0112008:725 :

1.	—
----	---

1. Сведения о характерных точках границ уточняемого земельного участка с кадастровым номером 13:20:0112008:726 :

Система координат МСК-13, зона 1 Зона № 1

Обозначение характерных точек границ	Координаты, м				Метод определения координат	Формулы, примененные для расчета средней квадратической погрешности определения координат характерных точек границ (Mt), с подставленными в такие формулы значениями и итоговые (вычисленные) значения Mt, м	Описание закрепления точки
	содержатся в Едином государственном реестре недвижимости		определены в результате выполнения комплексных кадастровых работ				
	X	Y	X	Y			
1	2	3	4	5	6	7	8
13761	458 746,39	1 132 634,14	—	—	—	0,10	—
13762	458 743,05	1 132 630,41	—	—			
13763	458 757,85	1 132 616,54	—	—			

1	2	3	4	5	6	7	8
13764	458 760,39	1 132 614,01	—	—	—	0,10	—
13765	458 770,32	1 132 604,41	—	—			
13767	458 774,59	1 132 608,54	—	—			
13768	458 776,39	1 132 606,74	—	—			
13750	458 780,92	1 132 611,21	—	—			
13759	458 769,12	1 132 623,07	—	—			
13758	458 751,45	1 132 639,67	—	—			
н66578 У	—	—	458 751,20	1 132 639,87			
н66587 У	—	—	458 743,34	1 132 630,61			
н66588 У	—	—	458 745,46	1 132 628,81			
н66589 У	—	—	458 749,50	1 132 624,95			
н66590 У	—	—	458 751,44	1 132 622,80			
н66591 У	—	—	458 772,45	1 132 601,96			
н66581 У	—	—	458 780,65	1 132 610,08			
н66580 У	—	—	458 777,87	1 132 613,19			
н66579 У	—	—	458 774,88	1 132 616,22			
н66586 У	—	—	458 766,90	1 132 624,34			
13761	458 746,39	1 132 634,14	—	—	—	0,10	—

2. Сведения о частях границ уточняемого земельного участка с кадастровым номером 13:20:0112008:726 :

Обозначение части границ		Горизонтальное проложение (S), м	Описание прохождения части границ	Сведения о согласовании местоположения границ (согласовано/спорное)
от т.	до т.			
1	2	3	4	5
н66578У	н66587У	12,15	—	согласовано
н66587У	н66588У	2,78	—	

1	2	3	4	5
н66588У	н66589У	5,59	—	согласовано
н66589У	н66590У	2,90		
н66590У	н66591У	29,59		
н66591У	н66581У	11,54		
н66581У	н66580У	4,17		
н66580У	н66579У	4,26		
н66579У	н66586У	11,38		
н66586У	н66578У	22,08		

3. Сведения о характеристиках уточняемого земельного участка с кадастровым номером 13:20:0112008:726 :

№ п/п	Наименование характеристики	Значение характеристики
1	2	3
1.	Адрес земельного участка	—
1.1.	Сведения о местоположении земельного участка (при отсутствии адреса) в структурированном в соответствии с федеральной информационной адресной системой виде	Российская Федерация, Республика Мордовия, Теньгушевский р-н, Теньгушевское с/п, Теньгушево с, Социалистическая ул, д 11/2
1.2.	Дополнительные сведения о местоположении земельного участка	—
2.	Площадь земельного участка ± величина погрешности определения (вычисления) площади ($P \pm \Delta P$), м ²	492 ± 8,00
3.	Формула, примененная для вычисления предельной погрешности определения площади земельного участка, с подставленными значениями и итоговые (вычисленные) значения	$3,5 * 0,10 * \sqrt{(492,00)} = 8$
4.	Площадь земельного участка согласно сведениям Единого государственного реестра недвижимости (Ркад), м ²	492,00
5.	Оценка расхождения Р и Ркад ($P - P_{кад}$), м ²	0
6.	Предельный минимальный и максимальный размеры земельного участка (Рмин и Рмакс), м ²	Рмин = — Рмакс = —
7.	Кадастровый или иной государственный учетный номер (инвентарный) здания, сооружения, объекта незавершенного строительства, расположенного на земельном участке	13:20:0112008:1819
8.	Вид (виды) разрешенного использования	Для ведения личного подсобного хозяйства
8.1.	Дополнительные сведения об использовании земельного участка	—

1	2	3
9.	Сведения о земельных участках (землях общего пользования, территории общего пользования), посредством которых обеспечивается доступ	—
10.	Иные сведения	—

4. Пояснения к сведениям об уточняемом земельном участке с кадастровым номером 13:20:0112008:726 :

1.	—
----	---

1. Сведения о характерных точках границ уточняемого земельного участка с кадастровым номером 13:20:0112008:738 :

Система координат МСК-13, зона 1 Зона № 1

Обозначение характерных точек границ	Координаты, м				Метод определения координат	Формулы, примененные для расчета средней квадратической погрешности определения координат характерных точек границ (Mt), с подставленными в такие формулы значениями и итоговые (вычисленные) значения Mt, м	Описание закрепления точки		
	содержатся в Едином государственном реестре недвижимости		определены в результате выполнения комплексных кадастровых работ						
	X	Y	X	Y					
1	2	3	4	5	6	7	8		
13820	458 733,66	1 132 553,45	—	—	—	0,30	—		
13821	458 724,25	1 132 541,94	—	—					
13822	458 771,41	1 132 497,38	—	—					
13823	458 781,00	1 132 506,69	—	—					
13824	458 749,97	1 132 538,52	—	—					
н66347 У	—	—	458 743,76	1 132 544,45		—		—	
н66352 У	—	—	458 741,68	1 132 542,75					
н66353 У	—	—	458 743,57	1 132 540,53					
н66348 У	—	—	458 732,43	1 132 529,27					0,30
н66365 У	—	—	458 733,06	1 132 528,57					—
н66364 У	—	—	458 742,52	1 132 519,19					

1	2	3	4	5	6	7	8
н66363 У	—	—	458 750,38	1 132 511,21	—	—	—
н66349 У	—	—	458 767,86	1 132 495,00		0,30	
н66350 У	—	—	458 780,33	1 132 508,44			
н66351 У	—	—	458 759,22	1 132 530,21			
н66354 У	—	—	458 747,20	1 132 542,46			
н66355 У	—	—	458 746,43	1 132 541,95			
13820	458 733,66	1 132 553,45	—	—			

2. Сведения о частях границ уточняемого земельного участка с кадастровым номером 13:20:0112008:738 :

Обозначение части границ		Горизонтальное проложение (S), м	Описание прохождения части границ	Сведения о согласовании местоположения границ (согласовано/спорное)
от т.	до т.			
1	2	3	4	5
н66347У	н66352У	2,69	—	согласовано
н66352У	н66353У	2,92		
н66353У	н66348У	15,84		
н66348У	н66365У	0,94		
н66365У	н66364У	13,32		
н66364У	н66363У	11,20		
н66363У	н66349У	23,84		
н66349У	н66350У	18,33		
н66350У	н66351У	30,32		
н66351У	н66354У	17,16		
н66354У	н66355У	0,92		
н66355У	н66347У	3,66		

3. Сведения о характеристиках уточняемого земельного участка с кадастровым номером 13:20:0112008:738 :

№ п/п	Наименование характеристики	Значение характеристики
1	2	3

1	2	3
1.	Адрес земельного участка	—
1.1.	Сведения о местоположении земельного участка (при отсутствии адреса) в структурированном в соответствии с федеральной информационной адресной системой виде	Российская Федерация, Республика Мордовия, Теньгушевский р-н, Теньгушево с, Социалистическая ул, д 22
1.2.	Дополнительные сведения о местоположении земельного участка	—
2.	Площадь земельного участка ± величина погрешности определения (вычисления) площади ($P \pm \Delta P$), м ²	954 ± 11,00
3.	Формула, примененная для вычисления предельной погрешности определения площади земельного участка, с подставленными значениями и итоговые (вычисленные) значения	$3,5*0,10*\sqrt{(954,00)} = 11$
4.	Площадь земельного участка согласно сведениям Единого государственного реестра недвижимости (Ркад), м ²	954,00
5.	Оценка расхождения P и Ркад ($P - P_{кад}$), м ²	0
6.	Предельный минимальный и максимальный размеры земельного участка (Рмин и Рмакс), м ²	Рмин = — Рмакс = —
7.	Кадастровый или иной государственный учетный номер (инвентарный) здания, сооружения, объекта незавершенного строительства, расположенного на земельном участке	13:20:0112008:1386
8.	Вид (виды) разрешенного использования	Для индивидуального жилищного строительства
8.1.	Дополнительные сведения об использовании земельного участка	—
9.	Сведения о земельных участках (землях общего пользования, территории общего пользования), посредством которых обеспечивается доступ	—
10.	Иные сведения	—
4. Пояснения к сведениям об уточняемом земельном участке с кадастровым номером		13:20:0112008:738 :
1.	—	—

1. Сведения о характерных точках границ уточняемого земельного участка с кадастровым номером 13:20:0112008:911 :
 Система координат МСК-13, зона 1 Зона № 1

Обозначение характерных точек границ	Координаты, м				Метод определения координат	Формулы, примененные для расчета средней квадратической погрешности определения координат характерных точек границ (Mt), с подставленными в такие формулы значениями и итоговые (вычисленные) значения Mt, м	Описание закрепления точки
	содержатся в Едином государственном реестре недвижимости		определены в результате выполнения комплексных кадастровых работ				
	X	Y	X	Y			
1	2	3	4	5	6	7	8
14384	458 183,08	1 133 264,02	—	—	—	0,10	Долговременный межевой знак
14385	458 184,56	1 133 266,57	—	—			
14386	458 156,96	1 133 285,67	—	—			
14387	458 131,26	1 133 256,29	—	—			
14388	458 151,03	1 133 241,28	—	—			
14389	458 153,17	1 133 243,81	—	—			
14390	458 162,77	1 133 238,05	—	—			
14391	458 162,52	1 133 237,70	—	—			
14392	458 153,13	1 133 243,31	—	—			
14393	458 151,24	1 133 241,09	—	—			
14394	458 163,40	1 133 231,73	—	—			
н67375 У	—	—	458 131,63	1 133 256,29			

1	2	3	4	5	6	7	8			
н67389 У	—	—	458 150,52	1 133 241,67						
н67390 У	—	—	458 158,23	1 133 235,19						
н67391 У	—	—	458 163,00	1 133 231,41						
н67392 У	—	—	458 168,32	1 133 240,01						
н67393 У	—	—	458 173,87	1 133 248,99						
н67394 У	—	—	458 183,14	1 133 264,05						
н67395 У	—	—	458 181,52	1 133 264,82						
н67396 У	—	—	458 183,47	1 133 267,82						
н67377 У	—	—	458 157,64	1 133 286,33						
н67376 У	—	—	458 153,81	1 133 280,99						
14384	458 183,08	1 133 264,02	—	—					0,10	Долговременный межевой знак
Вырез 1 из 4										
н4413У	—	—	458 153,24	1 133 243,36		0,10	Закрепление отсутствует			
н4414У	—	—	458 153,44	1 133 243,36						
н4415У	—	—	458 153,44	1 133 243,56						
н4416У	—	—	458 153,24	1 133 243,56						
н4413У	—	—	458 153,24	1 133 243,36						
Вырез 2 из 4										
н4469У	—	—	458 162,33	1 133 237,94		0,10	Закрепление отсутствует			
н4470У	—	—	458 162,53	1 133 237,94						
н4471У	—	—	458 162,53	1 133 238,14						
н4472У	—	—	458 162,33	1 133 238,14						
н4469У	—	—	458 162,33	1 133 237,94						
Вырез 3 из 4										

1	2	3	4	5	6	7	8
н4489У	—	—	458 157,74	1 133 240,70	—	0,10	Закрепление отсутствует
н4490У	—	—	458 157,94	1 133 240,70			
н4491У	—	—	458 157,94	1 133 240,90			
н4492У	—	—	458 157,74	1 133 240,90			
н4489У	—	—	458 157,74	1 133 240,70			

Вырез 4 из 4

н4597У	—	—	458 156,38	1 133 241,47	—	0,10	Закрепление отсутствует
н4598У	—	—	458 156,58	1 133 241,47			
н4599У	—	—	458 156,58	1 133 241,67			
н4600У	—	—	458 156,38	1 133 241,67			
н4597У	—	—	458 156,38	1 133 241,47			

2. Сведения о частях границ уточняемого земельного участка с кадастровым номером 13:20:0112008:911 :

Обозначение части границ		Горизонтальное проложение (S), м	Описание прохождения части границ	Сведения о согласовании местоположения границ (согласовано/спорное)
от т.	до т.			
1	2	3	4	5
н67375У	н67389У	23,89	—	согласовано
н67389У	н67390У	10,07		
н67390У	н67391У	6,09		
н67391У	н67392У	10,11		
н67392У	н67393У	10,56		
н67393У	н67394У	17,68		
н67394У	н67395У	1,79		
н67395У	н67396У	3,58		
н67396У	н67377У	31,78		
н67377У	н67376У	6,57		
н67376У	н67375У	33,20		

Вырез 1 из 4

н4413У	н4414У	0,20	—	согласовано
н4414У	н4415У	0,20		
н4415У	н4416У	0,20		
н4416У	н4413У	0,20		

Вырез 2 из 4

н4469У	н4470У	0,20	—	согласовано
н4470У	н4471У	0,20		

1	2	3	4	5
н4471У	н4472У	0,20	—	согласовано
н4472У	н4469У	0,20		
Вырез 3 из 4				
н4489У	н4490У	0,20	—	согласовано
н4490У	н4491У	0,20		
н4491У	н4492У	0,20		
н4492У	н4489У	0,20		
Вырез 4 из 4				
н4597У	н4598У	0,20	—	согласовано
н4598У	н4599У	0,20		
н4599У	н4600У	0,20		
н4600У	н4597У	0,20		

3. Сведения о характеристиках уточняемого земельного участка с кадастровым номером 13:20:0112008:911 :

№ п/п	Наименование характеристики	Значение характеристики
1	2	3
1.	Адрес земельного участка	—
1.1.	Сведения о местоположении земельного участка (при отсутствии адреса) в структурированном в соответствии с федеральной информационной адресной системой виде	Российская Федерация, Республика Мордовия, Теньгушевский р-н, Теньгушево с, Заречная ул, д 2
1.2.	Дополнительные сведения о местоположении земельного участка	—
2.	Площадь земельного участка ± величина погрешности определения (вычисления) площади ($P \pm \Delta P$), м ²	1 467 ± 13,00
3.	Формула, примененная для вычисления предельной погрешности определения площади земельного участка, с подставленными значениями и итоговые (вычисленные) значения	$3,5*0,10*\sqrt{(1\ 467,00)} = 13$
4.	Площадь земельного участка согласно сведениям Единого государственного реестра недвижимости (Ркад), м ²	1 465,00
5.	Оценка расхождения Р и Ркад ($P - P_{кад}$), м ²	2
6.	Предельный минимальный и максимальный размеры земельного участка (Рмин и Рмакс), м ²	Рмин = — Рмакс = —
7.	Кадастровый или иной государственный учетный номер (инвентарный) здания, сооружения, объекта незавершенного строительства, расположенного на земельном участке	13:20:0112008:2595

1	2	3
8.	Вид (виды) разрешенного использования	Для ведения личного подсобного хозяйства
8.1.	Дополнительные сведения об использовании земельного участка	—
9.	Сведения о земельных участках (землях общего пользования, территории общего пользования), посредством которых обеспечивается доступ	—
10.	Иные сведения	—

4. Пояснения к сведениям об уточняемом земельном участке с кадастровым номером 13:20:0112008:911 :

1.	—
----	---

1. Сведения о характерных точках границ уточняемого земельного участка с кадастровым номером 13:20:0112008:912 :

Система координат МСК-13, зона 1 Зона № 1

Обозначение характерных точек границ	Координаты, м				Метод определения координат	Формулы, примененные для расчета средней квадратической погрешности определения координат характерных точек границ (Mt), с подставленными в такие формулы значениями и итоговые (вычисленные) значения Mt, м	Описание закрепления точки
	содержатся в Едином государственном реестре недвижимости		определены в результате выполнения комплексных кадастровых работ				
	X	Y	X	Y			
1	2	3	4	5	6	7	8
1	458 193,56	1 133 219,71	—	—	—	0,10	Долговременный межевой знак
2	458 198,38	1 133 227,18	—	—			
3	458 210,96	1 133 245,93	—	—			
4	458 208,10	1 133 247,70	—	—			
5	458 208,74	1 133 248,82	—	—			
1	458 183,08	1 133 264,02	—	—			
2	458 163,40	1 133 231,73	—	—			

1	2	3	4	5	6	7	8			
6	458 181,94	1 133 218,49	—	—	—	0,10	Долговременный межевой знак			
7	458 185,79	1 133 224,43	—	—						
н67394 У	—	—	458 183,14	1 133 264,05		—	—	—		
н67393 У	—	—	458 173,87	1 133 248,99						
н67392 У	—	—	458 168,32	1 133 240,01						
н67391 У	—	—	458 163,00	1 133 231,41						
н67405 У	—	—	458 179,58	1 133 220,64						
н67406 У	—	—	458 181,96	1 133 224,30						
н67407 У	—	—	458 184,02	1 133 222,96						
14407	—	—	458 193,26	1 133 218,41					0,20	Долговременный межевой знак
н67411 У	—	—	458 200,19	1 133 229,58						
н67412 У	—	—	458 211,14	1 133 246,27					—	—
н67413 У	—	—	458 209,05	1 133 248,10						
н67414 У	—	—	458 207,28	1 133 248,74						
н67415 У	—	—	458 204,27	1 133 251,04						
н67416 У	—	—	458 200,95	1 133 252,64						
1	458 193,56	1 133 219,71	—	—		0,10	Долговременный межевой знак			
Вырез 1 из 3										

1	2	3	4	5	6	7	8
н4418У	—	—	458 173,71	1 133 231,32	—	0,10	Долговременный межевой знак
н4419У	—	—	458 173,71	1 133 231,52			
н4420У	—	—	458 173,51	1 133 231,52			
н4417У	—	—	458 173,51	1 133 231,32			
н4418У	—	—	458 173,71	1 133 231,32			

Вырез 2 из 3

н4338У	—	—	458 169,07	1 133 234,11	—	0,10	Долговременный межевой знак
н4339У	—	—	458 169,07	1 133 234,31			
н4340У	—	—	458 168,87	1 133 234,31			
н4337У	—	—	458 168,87	1 133 234,11			
н4338У	—	—	458 169,07	1 133 234,11			

Вырез 3 из 3

н4534У	—	—	458 179,54	1 133 227,83	—	0,10	Долговременный межевой знак
н4535У	—	—	458 179,54	1 133 228,03			
н4536У	—	—	458 179,34	1 133 228,03			
н4533У	—	—	458 179,34	1 133 227,83			
н4534У	—	—	458 179,54	1 133 227,83			

2. Сведения о частях границ уточняемого земельного участка с кадастровым номером 13:20:0112008:912 :

Обозначение части границ		Горизонтальное проложение (S), м	Описание прохождения части границ	Сведения о согласовании местоположения границ (согласовано/спорное)
от т.	до т.			

1	2	3	4	5
н67394У	н67393У	17,68	—	согласовано
н67393У	н67392У	10,56		
н67392У	н67391У	10,11		
н67391У	н67405У	19,77		
н67405У	н67406У	4,37		
н67406У	н67407У	2,46		
н67407У	14407	10,30		
14407	н67411У	13,15		
н67411У	н67412У	19,96		
н67412У	н67413У	2,78		
н67413У	н67414У	1,88		
н67414У	н67415У	3,79		
н67415У	н67416У	3,69		
н67416У	н67394У	21,15		

Вырез 1 из 3

н4418У	н4419У	0,20	—	согласовано
н4419У	н4420У	0,20		
н4420У	н4417У	0,20		
н4417У	н4418У	0,20		

Вырез 2 из 3

н4338У	н4339У	0,20	—	согласовано
н4339У	н4340У	0,20		
н4340У	н4337У	0,20		
н4337У	н4338У	0,20		

Вырез 3 из 3

н4534У	н4535У	0,20	—	согласовано
н4535У	н4536У	0,20		
н4536У	н4533У	0,20		
н4533У	н4534У	0,20		

3. Сведения о характеристиках уточняемого земельного участка с кадастровым номером 13:20:0112008:912 :

№ п/п	Наименование характеристики	Значение характеристики
1	2	3

1	2	3
1.	Адрес земельного участка	—
1.1.	Сведения о местоположении земельного участка (при отсутствии адреса) в структурированном в соответствии с федеральной информационной адресной системой виде	Российская Федерация, Республика Мордовия, Теньгушевский р-н, Теньгушевское с/п, Теньгушево с, Заречная ул, д 3
1.2.	Дополнительные сведения о местоположении земельного участка	—
2.	Площадь земельного участка ± величина погрешности определения (вычисления) площади ($P \pm \Delta P$), м ²	1 200 ± 12,00
3.	Формула, примененная для вычисления предельной погрешности определения площади земельного участка, с подставленными значениями и итоговые (вычисленные) значения	$3,5 * 0,10 * \sqrt{(1\ 200,00)} = 12$
4.	Площадь земельного участка согласно сведениям Единого государственного реестра недвижимости (Ркад), м ²	1 200,00
5.	Оценка расхождения P и Ркад ($P - P_{кад}$), м ²	0
6.	Предельный минимальный и максимальный размеры земельного участка (Рмин и Рмакс), м ²	Рмин = — Рмакс = —
7.	Кадастровый или иной государственный учетный номер (инвентарный) здания, сооружения, объекта незавершенного строительства, расположенного на земельном участке	13:20:0112008:3067
8.	Вид (виды) разрешенного использования	Для ведения личного подсобного хозяйства
8.1.	Дополнительные сведения об использовании земельного участка	—
9.	Сведения о земельных участках (землях общего пользования, территории общего пользования), посредством которых обеспечивается доступ	—
10.	Иные сведения	—
4. Пояснения к сведениям об уточняемом земельном участке с кадастровым номером		13:20:0112008:912 :
1.	—	—

1. Сведения о характерных точках границ уточняемого земельного участка с кадастровым номером 13:20:0112008:913 :
 Система координат МСК-13, зона 1 Зона № 1

Обозначение характерных точек границ	Координаты, м				Метод определения координат	Формулы, примененные для расчета средней квадратической погрешности определения координат характерных точек границ (Mt), с подставленными в такие формулы значениями и итоговые (вычисленные) значения Mt, м	Описание закрепления точки
	содержатся в Едином государственном реестре недвижимости		определены в результате выполнения комплексных кадастровых работ				
	X	Y	X	Y			
1	2	3	4	5	6	7	8
н67418 У	—	—	458 221,95	1 133 200,96	—	—	—
н67419 У	—	—	458 225,81	1 133 208,37			
н67420 У	—	—	458 228,27	1 133 213,09			
н67421 У	—	—	458 238,02	1 133 229,40			
н67412 У	—	—	458 211,14	1 133 246,27			
н67411 У	—	—	458 200,19	1 133 229,58			
14402	458 221,21	1 133 201,32	—	—	0,20	Долговременный межевой знак	
14403	458 223,01	1 133 204,61	—	—			
14404	458 228,11	1 133 214,30	—	—			
14405	458 237,44	1 133 230,48	—	—			
14406	458 211,35	1 133 246,41	—	—			
14407	458 193,26	1 133 218,41	458 193,26	1 133 218,41			

1	2	3	4	5	6	7	8
н67426 У	—	—	458 203,56	1 133 211,34	—	—	—
н67427 У	—	—	458 213,93	1 133 205,53			
н67418 У	—	—	458 221,95	1 133 200,96			

2. Сведения о частях границ уточняемого земельного участка с кадастровым номером 13:20:0112008:913 :

Обозначение части границ		Горизонтальное проложение (S), м	Описание прохождения части границ	Сведения о согласовании местоположения границ (согласовано/спорное)
от т.	до т.			
1	2	3	4	5
н67418У	н67419У	8,36	—	согласовано
н67419У	н67420У	5,32		
н67420У	н67421У	19,00		
н67421У	н67412У	31,74		
н67412У	н67411У	19,96		
н67411У	14407	13,15		
14407	н67426У	12,49		
н67426У	н67427У	11,89		
н67427У	н67418У	9,23		

3. Сведения о характеристиках уточняемого земельного участка с кадастровым номером 13:20:0112008:913 :

№ п/п	Наименование характеристики	Значение характеристики
1	2	3
1.	Адрес земельного участка	—
1.1.	Сведения о местоположении земельного участка (при отсутствии адреса) в структурированном в соответствии с федеральной информационной адресной системой виде	Российская Федерация, Республика Мордовия, Теньгушевский р-н, Теньгушевское с/п, Теньгушево с, Заречная ул, д 4
1.2.	Дополнительные сведения о местоположении земельного участка	—
2.	Площадь земельного участка ± величина погрешности определения (вычисления) площади ($P \pm \Delta P$), м ²	1 080 ± 12,00
3.	Формула, примененная для вычисления предельной погрешности определения площади земельного участка, с подставленными значениями и итоговые (вычисленные) значения	$3,5 * 0,10 * \sqrt{(1\ 080,00)} = 12$

1	2	3
4.	Площадь земельного участка согласно сведениям Единого государственного реестра недвижимости (Ркад), м ²	1 051,00
5.	Оценка расхождения Р и Ркад (Р - Ркад), м ²	29
6.	Предельный минимальный и максимальный размеры земельного участка (Рмин и Рмакс), м ²	Рмин = — Рмакс = —
7.	Кадастровый или иной государственный учетный номер (инвентарный) здания, сооружения, объекта незавершенного строительства, расположенного на земельном участке	13:20:0112008:1877
8.	Вид (виды) разрешенного использования	Для ведения личного подсобного хозяйства
8.1.	Дополнительные сведения об использовании земельного участка	—
9.	Сведения о земельных участках (землях общего пользования, территории общего пользования), посредством которых обеспечивается доступ	—
10.	Иные сведения	—

4. Пояснения к сведениям об уточняемом земельном участке с кадастровым номером 13:20:0112008:913 :

1.	—
----	---

1. Сведения о характерных точках границ уточняемого земельного участка с кадастровым номером 13:20:0112008:917 :

Система координат МСК-13, зона 1 Зона № 1

Обозначение характерных точек границ	Координаты, м				Метод определения координат	Формулы, примененные для расчета средней квадратической погрешности определения координат характерных точек границ (Mt), с подставленными в такие формулы значениями и итоговые (вычисленные) значения Mt, м	Описание закрепления точки
	содержатся в Едином государственном реестре недвижимости		определены в результате выполнения комплексных кадастровых работ				
	X	Y	X	Y			
1	2	3	4	5	6	7	8
14408	458 355,66	1 133 124,02	—	—	—	0,30	—
14409	458 357,97	1 133 128,34	—	—			
14410	458 368,90	1 133 148,27	—	—			
11066	458 377,13	1 133 163,40	—	—		0,10	-
11065	458 343,88	1 133 182,03	—	—			
14411	458 323,06	1 133 140,95	—	—			
14412	458 339,01	1 133 132,81	—	—			

1	2	3	4	5	6	7	8
14413	458 353,05	1 133 125,49	—	—	—	0,30	—
н67571 У	—	—	458 378,65	1 133 162,83			
н67562 У	—	—	458 345,44	1 133 181,09			
н67561 У	—	—	458 340,75	1 133 171,41			
н67560 У	—	—	458 336,85	1 133 164,20			
н67559 У	—	—	458 329,39	1 133 151,06			
н67558 У	—	—	458 326,27	1 133 144,85			
н67557 У	—	—	458 324,25	1 133 140,72			
н67578 У	—	—	458 339,90	1 133 131,63			
н67579 У	—	—	458 356,83	1 133 123,57			
н67580 У	—	—	458 369,50	1 133 146,78			
14408	458 355,66	1 133 124,02	—	—		0,30	

2. Сведения о частях границ уточняемого земельного участка с кадастровым номером 13:20:0112008:917 :

Обозначение части границ		Горизонтальное проложение (S), м	Описание прохождения части границ	Сведения о согласовании местоположения границ (согласовано/спорное)
от т.	до т.			
1	2	3	4	5
н67571У	н67562У	37,90	—	согласовано
н67562У	н67561У	10,76		
н67561У	н67560У	8,20		
н67560У	н67559У	15,11		
н67559У	н67558У	6,95		
н67558У	н67557У	4,60		
н67557У	н67578У	18,10		
н67578У	н67579У	18,75		

1	2	3	4	5
н67579У	н67580У	26,44	—	согласовано
н67580У	н67571У	18,47		

3. Сведения о характеристиках уточняемого земельного участка с кадастровым номером 13:20:0112008:917 :

№ п/п	Наименование характеристики	Значение характеристики
1	2	3
1.	Адрес земельного участка	—
1.1.	Сведения о местоположении земельного участка (при отсутствии адреса) в структурированном в соответствии с федеральной информационной адресной системой виде	Российская Федерация, Республика Мордовия, Теньгушевский р-н, Теньгушево с, Заречная ул, 9
1.2.	Дополнительные сведения о местоположении земельного участка	—
2.	Площадь земельного участка ± величина погрешности определения (вычисления) площади ($P \pm \Delta P$), м ²	1 697 ± 14,00
3.	Формула, примененная для вычисления предельной погрешности определения площади земельного участка, с подставленными значениями и итоговые (вычисленные) значения	$3,5*0,10*\sqrt{(1\ 697,00)} = 14$
4.	Площадь земельного участка согласно сведениям Единого государственного реестра недвижимости (Ркад), м ²	1 697,00
5.	Оценка расхождения Р и Ркад ($P - P_{кад}$), м ²	0
6.	Предельный минимальный и максимальный размеры земельного участка (Рмин и Рмакс), м ²	Рмин = — Рмакс = —
7.	Кадастровый или иной государственный учетный номер (инвентарный) здания, сооружения, объекта незавершенного строительства, расположенного на земельном участке	13:20:0112008:1867
8.	Вид (виды) разрешенного использования	Для ведения личного подсобного хозяйства
8.1.	Дополнительные сведения об использовании земельного участка	—
9.	Сведения о земельных участках (землях общего пользования, территории общего пользования), посредством которых обеспечивается доступ	—
10.	Иные сведения	—

4. Пояснения к сведениям об уточняемом земельном участке с кадастровым номером 13:20:0112008:917 :

1.	—
----	---

1. Сведения о характерных точках границ уточняемого земельного участка с кадастровым номером					13:20:0112008:931		:
Система координат			МСК-13, зона 1		Зона № 1		
Обозначение характерных точек границ	Координаты, м				Метод определения координат	Формулы, примененные для расчета средней квадратической погрешности определения координат характерных точек границ (Mt), с подставленными в такие формулы значениями и итоговые (вычисленные) значения Mt, м	Описание закрепления точки
	содержатся в Едином государственном реестре недвижимости		определены в результате выполнения комплексных кадастровых работ				
	X	Y	X	Y			
1	2	3	4	5	6	7	8
н67245 У	—	—	458 503,01	1 133 007,06	—	—	—
н67246 У	—	—	458 540,46	1 132 998,62			
н67231 У	—	—	458 541,39	1 133 002,84			
н67230 У	—	—	458 542,79	1 133 007,25			
14423	458 551,22	1 133 046,61	458 551,22	1 133 046,61		0,30	Долговременный межевой знак
14415	458 554,49	1 133 061,15	458 554,49	1 133 061,15			
н67248 У	—	—	458 537,06	1 133 066,88		0,30	—
н67249 У	—	—	458 517,50	1 133 072,32			
14416	458 517,29	1 133 071,47	458 517,29	1 133 071,47			
14417	458 508,00	1 133 029,82	458 508,00	1 133 029,82			
14418	458 503,34	1 133 006,88	—	—			
14419	458 535,11	1 132 999,26	—	—			
14420	458 534,72	1 132 997,38	—	—			
14421	458 540,27	1 132 996,33	—	—			
14422	458 540,57	1 132 996,27	—	—	Долговременный межевой знак		

1	2	3	4	5	6	7	8
н67247 У	—	—	458 506,14	1 133 021,48	—	—	—
н67245 У	—	—	458 503,01	1 133 007,06			

2. Сведения о частях границ уточняемого земельного участка с кадастровым номером 13:20:0112008:931 :

Обозначение части границ		Горизонтальное проложение (S), м	Описание прохождения части границ	Сведения о согласовании местоположения границ (согласовано/спорное)
от т. 1	до т. 2			
1	2	3	4	5
н67245У	н67246У	38,39	—	согласовано
н67246У	н67231У	4,32		
н67231У	н67230У	4,63		
н67230У	14423	40,25		
14423	14415	14,90		
14415	н67248У	18,35		
н67248У	н67249У	20,30		
н67249У	14416	0,88		
14416	14417	42,67		
14417	н67247У	8,54		
н67247У	н67245У	14,76		

3. Сведения о характеристиках уточняемого земельного участка с кадастровым номером 13:20:0112008:931 :

№ п/п	Наименование характеристики	Значение характеристики
1	2	3
1.	Адрес земельного участка	—
1.1.	Сведения о местоположении земельного участка (при отсутствии адреса) в структурированном в соответствии с федеральной информационной адресной системой виде	Российская Федерация, Республика Мордовия, Теньгушевский р-н, Теньгушево с, Заречная ул, д 16
1.2.	Дополнительные сведения о местоположении земельного участка	—
2.	Площадь земельного участка ± величина погрешности определения (вычисления) площади ($P \pm \Delta P$), м ²	2 538 ± 18,00
3.	Формула, примененная для вычисления предельной погрешности определения площади земельного участка, с подставленными значениями и итоговые (вычисленные) значения	$3,5 * 0,10 * \sqrt{2\ 538,00} = 18$

1	2	3
4.	Площадь земельного участка согласно сведениям Единого государственного реестра недвижимости (Ркад), м ²	2 539,00
5.	Оценка расхождения Р и Ркад (Р - Ркад), м ²	1
6.	Предельный минимальный и максимальный размеры земельного участка (Рмин и Рмакс), м ²	Рмин = — Рмакс = —
7.	Кадастровый или иной государственный учетный номер (инвентарный) здания, сооружения, объекта незавершенного строительства, расположенного на земельном участке	13:20:0112008:1856
8.	Вид (виды) разрешенного использования	Для ведения личного подсобного хозяйства
8.1.	Дополнительные сведения об использовании земельного участка	—
9.	Сведения о земельных участках (землях общего пользования, территории общего пользования), посредством которых обеспечивается доступ	—
10.	Иные сведения	—

4. Пояснения к сведениям об уточняемом земельном участке с кадастровым номером 13:20:0112008:931 :

1.	—
----	---

1. Сведения о характерных точках границ уточняемого земельного участка с кадастровым номером 13:20:0112008:932 :

Система координат МСК-13, зона 1 Зона № 1

Обозначение характерных точек границ	Координаты, м				Метод определения координат	Формулы, примененные для расчета средней квадратической погрешности определения координат характерных точек границ (Mt), с подставленными в такие формулы значениями и итоговые (вычисленные) значения Mt, м	Описание закрепления точки
	содержатся в Едином государственном реестре недвижимости		определены в результате выполнения комплексных кадастровых работ				
	X	Y	X	Y			
1	2	3	4	5	6	7	8
н67235 У	—	—	458 566,80	1 132 999,63	—	—	—
н67217 У	—	—	458 574,79	1 132 997,90			
н67216 У	—	—	458 581,41	1 133 028,79			

1	2	3	4	5	6	7	8	
н67215 У	—	—	458 583,34	1 133 038,12	—	—	—	
н67223 У	—	—	458 584,96	1 133 045,97				
14427	458 586,65	1 133 054,42	458 586,65	1 133 054,42			Долговременный межевой знак	
н67236 У	—	—	458 590,22	1 133 074,99				
14428	458 595,88	1 133 130,64	458 595,88	1 133 130,64			Долговременный межевой знак	
14429	458 563,72	1 133 134,56	458 563,72	1 133 134,56				
14415	458 554,49	1 133 061,15	458 554,49	1 133 061,15				
14423	458 551,22	1 133 046,61	458 551,22	1 133 046,61				0,30
14422	458 540,57	1 132 996,27	—	—				
14430	458 564,71	1 132 992,18	—	—				
14424	458 573,11	1 132 992,03	—	—				
14425	458 574,55	1 132 998,02	—	—				0,10
14426	458 581,87	1 133 032,21	—	—				
н67230 У	—	—	458 542,79	1 133 007,25				—
н67231 У	—	—	458 541,39	1 133 002,84				
н67232 У	—	—	458 540,12	1 132 997,03				
н67233 У	—	—	458 556,46	1 132 993,87				
							—	

1	2	3	4	5	6	7	8
н67234 У	—	—	458 565,04	1 132 991,81	—	—	—
н67235 У	—	—	458 566,80	1 132 999,63			

Вырез 1 из 3

н8195У	—	—	458 562,37	1 132 993,15	—	0,10	Долговременный межевой знак
н8194У	—	—	458 562,37	1 132 992,75			
н8196У	—	—	458 561,97	1 132 993,15			
н8195У	—	—	458 562,37	1 132 993,15			

Вырез 2 из 3

н8199У	—	—	458 545,87	1 132 997,70	—	0,10	Долговременный межевой знак
н8198У	—	—	458 545,87	1 132 997,30			
н8200У	—	—	458 545,47	1 132 997,70			
н8199У	—	—	458 545,87	1 132 997,70			

Вырез 3 из 3

н8433У	—	—	458 553,38	1 132 995,57	—	0,10	Долговременный межевой знак
н8436У	—	—	458 553,38	1 132 995,17			
н8434У	—	—	458 552,98	1 132 995,57			
н8433У	—	—	458 553,38	1 132 995,57			

2. Сведения о частях границ уточняемого земельного участка с кадастровым номером 13:20:0112008:932 :

Обозначение части границ		Горизонтальное проложение (S), м	Описание прохождения части границ	Сведения о согласовании местоположения границ (согласовано/спорное)
от т.	до т.			
1	2	3	4	5

1	2	3	4	5
н67235У	н67217У	8,18	—	согласовано
н67217У	н67216У	31,59		
н67216У	н67215У	9,53		
н67215У	н67223У	8,02		
н67223У	14427	8,62		
14427	н67236У	20,88		
н67236У	14428	55,94		
14428	14429	32,40		
14429	14415	73,99		
14415	14423	14,90		
14423	н67230У	40,25		
н67230У	н67231У	4,63		
н67231У	н67232У	5,95		
н67232У	н67233У	16,64		
н67233У	н67234У	8,82		
н67234У	н67235У	8,02		
Вырез 1 из 3				
н8195У	н8194У	0,40	—	согласовано
н8194У	н8196У	0,57		
н8196У	н8195У	0,40		
Вырез 2 из 3				
н8199У	н8198У	0,40	—	согласовано
н8198У	н8200У	0,57		
н8200У	н8199У	0,40		
Вырез 3 из 3				
н8433У	н8436У	0,40	—	согласовано
н8436У	н8434У	0,57		
н8434У	н8433У	0,40		
3. Сведения о характеристиках уточняемого земельного участка с кадастровым номером _____ 13:20:0112008:932 _____ :				
№ п/п	Наименование характеристики		Значение характеристики	
1	2		3	

1	2	3
1.	Адрес земельного участка	—
1.1.	Сведения о местоположении земельного участка (при отсутствии адреса) в структурированном в соответствии с федеральной информационной адресной системой виде	Российская Федерация, Республика Мордовия, Теньгушевский р-н, Теньгушево с, Заречная ул, д 17
1.2.	Дополнительные сведения о местоположении земельного участка	—
2.	Площадь земельного участка ± величина погрешности определения (вычисления) площади ($P \pm \Delta P$), м ²	4 612 ± 24,00
3.	Формула, примененная для вычисления предельной погрешности определения площади земельного участка, с подставленными значениями и итоговые (вычисленные) значения	$3,5*0,10*\sqrt{(4\ 612,00)} = 24$
4.	Площадь земельного участка согласно сведениям Единого государственного реестра недвижимости (Ркад), м ²	4 613,00
5.	Оценка расхождения Р и Ркад ($P - P_{кад}$), м ²	1
6.	Предельный минимальный и максимальный размеры земельного участка (Рмин и Рмакс), м ²	Рмин = — Рмакс = —
7.	Кадастровый или иной государственный учетный номер (инвентарный) здания, сооружения, объекта незавершенного строительства, расположенного на земельном участке	13:20:0112008:1873
8.	Вид (виды) разрешенного использования	Для ведения личного подсобного хозяйства
8.1.	Дополнительные сведения об использовании земельного участка	—
9.	Сведения о земельных участках (землях общего пользования, территории общего пользования), посредством которых обеспечивается доступ	—
10.	Иные сведения	—
4. Пояснения к сведениям об уточняемом земельном участке с кадастровым номером		13:20:0112008:932 :
1.	—	—

1. Сведения о характерных точках границ уточняемого земельного участка с кадастровым номером 13:20:0112008:934 :
 Система координат МСК-13, зона 1 Зона № 1

Обозначение характерных точек границ	Координаты, м				Метод определения координат	Формулы, примененные для расчета средней квадратической погрешности определения координат характерных точек границ (Mt), с подставленными в такие формулы значениями и итоговые (вычисленные) значения Mt, м	Описание закрепления точки
	содержатся в Едином государственном реестре недвижимости		определены в результате выполнения комплексных кадастровых работ				
	X	Y	X	Y			
1	2	3	4	5	6	7	8
14431	458 627,12	1 132 979,03	—	—	—	0,10	Долговременный межевой знак
14432	458 633,95	1 133 007,98	—	—			
14433	458 641,39	1 133 043,59	—	—			
14434	458 615,15	1 133 048,14	—	—			
14435	458 609,91	1 133 019,17	—	—			
14436	458 604,04	1 132 984,96	—	—			
н67202 У	—	—	458 603,83	1 132 984,65			
н67169 У	—	—	458 627,79	1 132 978,45			
н67183 У	—	—	458 632,32	1 132 999,79			
н67182 У	—	—	458 633,65	1 133 005,64			
н67181 У	—	—	458 641,82	1 133 042,93			
н67203 У	—	—	458 615,18	1 133 048,46	—	—	—

1	2	3	4	5	6	7	8
н67222 У	—	—	458 613,59	1 133 039,12		—	—
н67204 У	—	—	458 611,52	1 133 026,92			
н67205 У	—	—	458 610,08	1 133 020,17			
н67206 У	—	—	458 608,81	1 133 012,65			
14431	458 627,12	1 132 979,03	—	—		0,10	Долговременный межевой знак

2. Сведения о частях границ уточняемого земельного участка с кадастровым номером 13:20:0112008:934 :

Обозначение части границ		Горизонтальное проложение (S), м	Описание прохождения части границ	Сведения о согласовании местоположения границ (согласовано/спорное)
от т.	до т.			
1	2	3	4	5
н67202У	н67169У	24,75	—	согласовано
н67169У	н67183У	21,82		
н67183У	н67182У	6,00		
н67182У	н67181У	38,17		
н67181У	н67203У	27,21		
н67203У	н67222У	9,47		
н67222У	н67204У	12,37		
н67204У	н67205У	6,90		
н67205У	н67206У	7,63		
н67206У	н67202У	28,44		

3. Сведения о характеристиках уточняемого земельного участка с кадастровым номером 13:20:0112008:934 :

№ п/п	Наименование характеристики	Значение характеристики
1	2	3
1.	Адрес земельного участка	431210, Российская Федерация, Республика Мордовия, Теньгушевский р-н, Теньгушевское с/с, Теньгушево с, Заречная ул, уч 19
1.1.	Сведения о местоположении земельного участка (при отсутствии адреса) в структурированном в соответствии с федеральной информационной адресной системой виде	—
1.2.	Дополнительные сведения о местоположении земельного участка	—

1	2	3
2.	Площадь земельного участка ± величина погрешности определения (вычисления) площади ($P \pm \Delta P$), м ²	1 693 ± 14,00
3.	Формула, примененная для вычисления предельной погрешности определения площади земельного участка, с подставленными значениями и итоговые (вычисленные) значения	$3,5 * 0,10 * \sqrt{(1\ 693,00)} = 14$
4.	Площадь земельного участка согласно сведениям Единого государственного реестра недвижимости (Ркад), м ²	1 660,00
5.	Оценка расхождения Р и Ркад ($P - P_{кад}$), м ²	33
6.	Предельный минимальный и максимальный размеры земельного участка (Рмин и Рмакс), м ²	Рмин = — Рмакс = —
7.	Кадастровый или иной государственный учетный номер (инвентарный) здания, сооружения, объекта незавершенного строительства, расположенного на земельном участке	13:20:0112008:1870
8.	Вид (виды) разрешенного использования	Для ведения личного подсобного хозяйства
8.1.	Дополнительные сведения об использовании земельного участка	—
9.	Сведения о земельных участках (землях общего пользования, территории общего пользования), посредством которых обеспечивается доступ	—
10.	Иные сведения	—

4. Пояснения к сведениям об уточняемом земельном участке с кадастровым номером 13:20:0112008:934 :

1.	—
----	---

1. Сведения о характерных точках границ уточняемого земельного участка с кадастровым номером 13:20:0112008:941 :

Система координат МСК-13, зона 1 Зона № 1

Обозначение характерных точек границ	Координаты, м				Метод определения координат	Формулы, примененные для расчета средней квадратической погрешности определения координат характерных точек границ (Mt), с подставленными в такие формулы значениями и итоговые (вычисленные) значения Mt, м	Описание закрепления точки
	содержатся в Едином государственном реестре недвижимости		определены в результате выполнения комплексных кадастровых работ				
	X	Y	X	Y			
1	2	3	4	5	6	7	8
14452	458 792,53	1 133 018,00	—	—	—	0,10	—

1	2	3	4	5	6	7	8		
14453	458 779,66	1 132 982,50	—	—		0,10			
14454	458 776,59	1 132 972,00	—	—					
14455	458 775,50	1 132 968,13	—	—					
14456	458 775,66	1 132 968,00	—	—					
14457	458 767,28	1 132 940,13	—	—					
14458	458 790,47	1 132 935,13	—	—					
14459	458 794,66	1 132 955,00	—	—					
14460	458 799,34	1 132 953,75	—	—					
14461	458 801,41	1 132 962,50	—	—					
14462	458 802,47	1 132 966,75	—	—					
14463	458 802,00	1 132 966,88	—	—					
14464	458 804,31	1 132 975,63	—	—					
14465	458 813,34	1 133 010,75	—	—					
н67088 У	—	—	458 813,40	1 133 011,45				—	—
н67089 У	—	—	458 806,14	1 133 013,93					
н67090 У	—	—	458 792,93	1 133 018,01					
н67091 У	—	—	458 781,57	1 132 985,29					
н67092 У	—	—	458 776,71	1 132 971,30					
н67093 У	—	—	458 772,83	1 132 958,59					
н67094 У	—	—	458 769,59	1 132 950,00					
н67095 У	—	—	458 766,47	1 132 941,63					
н67096 У	—	—	458 782,29	1 132 936,40					
н67097 У	—	—	458 789,09	1 132 935,30					
н67098 У	—	—	458 793,10	1 132 948,16					

1	2	3	4	5	6	7	8
н67099 У	—	—	458 795,15	1 132 954,74	—	—	—
н67077 У	—	—	458 799,27	1 132 952,99			
н67076 У	—	—	458 802,38	1 132 963,00			
н67075 У	—	—	458 803,90	1 132 969,72			
н67074 У	—	—	458 804,75	1 132 975,23			
н67073 У	—	—	458 807,24	1 132 984,48			
н67072 У	—	—	458 812,03	1 133 004,28			
14452	458 792,53	1 133 018,00	—	—		0,10	

2. Сведения о частях границ уточняемого земельного участка с кадастровым номером 13:20:0112008:941 :

Обозначение части границ		Горизонтальное проложение (S), м	Описание прохождения части границ	Сведения о согласовании местоположения границ (согласовано/спорное)
от т.	до т.			
1	2	3	4	5
н67088У	н67089У	7,67	—	согласовано
н67089У	н67090У	13,83		
н67090У	н67091У	34,64		
н67091У	н67092У	14,81		
н67092У	н67093У	13,29		
н67093У	н67094У	9,18		
н67094У	н67095У	8,93		
н67095У	н67096У	16,66		
н67096У	н67097У	6,89		
н67097У	н67098У	13,47		
н67098У	н67099У	6,89		
н67099У	н67077У	4,48		
н67077У	н67076У	10,48		
н67076У	н67075У	6,89		
н67075У	н67074У	5,58		

1	2	3	4	5
н67074У	н67073У	9,58	—	согласовано
н67073У	н67072У	20,37		
н67072У	н67088У	7,30		

3. Сведения о характеристиках уточняемого земельного участка с кадастровым номером 13:20:0112008:941 :

№ п/п	Наименование характеристики	Значение характеристики
1	2	3
1.	Адрес земельного участка	—
1.1.	Сведения о местоположении земельного участка (при отсутствии адреса) в структурированном в соответствии с федеральной информационной адресной системой виде	Российская Федерация, Республика Мордовия, Теньгушевский р-н, Теньгушево с, Заречная ул, д 25
1.2.	Дополнительные сведения о местоположении земельного участка	—
2.	Площадь земельного участка ± величина погрешности определения (вычисления) площади ($P \pm \Delta P$), м ²	1 959 ± 15,00
3.	Формула, примененная для вычисления предельной погрешности определения площади земельного участка, с подставленными значениями и итоговые (вычисленные) значения	$3,5 * 0,10 * \sqrt{(1\ 959,00)} = 15$
4.	Площадь земельного участка согласно сведениям Единого государственного реестра недвижимости (Ркад), м ²	1 947,00
5.	Оценка расхождения Р и Ркад ($P - P_{кад}$), м ²	12
6.	Предельный минимальный и максимальный размеры земельного участка (Рмин и Рмакс), м ²	Рмин = — Рмакс = —
7.	Кадастровый или иной государственный учетный номер (инвентарный) здания, сооружения, объекта незавершенного строительства, расположенного на земельном участке	13:20:0112008:1884
8.	Вид (виды) разрешенного использования	Для ведения личного подсобного хозяйства
8.1.	Дополнительные сведения об использовании земельного участка	—
9.	Сведения о земельных участках (землях общего пользования, территории общего пользования), посредством которых обеспечивается доступ	—
10.	Иные сведения	—

4. Пояснения к сведениям об уточняемом земельном участке с кадастровым номером 13:20:0112008:941 :

1.	—
----	---

1. Сведения о характерных точках границ уточняемого земельного участка с кадастровым номером 13:20:0112008:942 :
 Система координат МСК-13, зона 1 Зона № 1

Обозначение характерных точек границ	Координаты, м				Метод определения координат	Формулы, примененные для расчета средней квадратической погрешности определения координат характерных точек границ (Mt), с подставленными в такие формулы значениями и итоговые (вычисленные) значения Mt, м	Описание закрепления точки
	содержатся в Едином государственном реестре недвижимости		определены в результате выполнения комплексных кадастровых работ				
	X	Y	X	Y			
1	2	3	4	5	6	7	8
14460	458 799,34	1 132 953,75	—	—	—	0,10	—
14466	458 794,66	1 132 936,58	—	—			
14467	458 799,40	1 132 935,67	—	—			
14468	458 817,69	1 132 934,53	—	—			
14469	458 820,36	1 132 945,17	—	—			
14470	458 827,27	1 132 968,54	—	—			
14471	458 839,88	1 133 009,21	—	—			
14472	458 843,01	1 133 020,86	—	—			
14473	458 834,53	1 133 023,81	—	—			
14474	458 817,64	1 133 027,94	—	—			
14465	458 813,34	1 133 010,75	—	—			
14464	458 804,31	1 132 975,63	—	—			
14463	458 802,00	1 132 966,88	—	—			
14462	458 802,47	1 132 966,75	—	—			
14461	458 801,41	1 132 962,50	—	—			
н67065 У	—	—	458 816,84	1 132 931,22		—	
н67053 У	—	—	458 817,52	1 132 934,08			
н67057 У	—	—	458 831,94	1 132 983,50			
н67066 У	—	—	458 839,39	1 133 006,81			

1	2	3	4	5	6	7	8
н67067 У	—	—	458 843,94	1 133 022,99	—	—	—
н67069 У	—	—	458 818,71	1 133 030,21			
н67070 У	—	—	458 815,73	1 133 020,56			
н67071 У	—	—	458 813,99	1 133 014,53			
н67072 У	—	—	458 812,03	1 133 004,28			
н67073 У	—	—	458 807,24	1 132 984,48			
н67074 У	—	—	458 804,75	1 132 975,23			
н67075 У	—	—	458 803,90	1 132 969,72			
н67076 У	—	—	458 802,38	1 132 963,00			
н67077 У	—	—	458 799,27	1 132 952,99			
н67078 У	—	—	458 803,61	1 132 951,64			
н67079 У	—	—	458 799,30	1 132 934,99			
14460	458 799,34	1 132 953,75	—	—			

2. Сведения о частях границ уточняемого земельного участка с кадастровым номером 13:20:0112008:942 :

Обозначение части границ		Горизонтальное проложение (S), м	Описание прохождения части границ	Сведения о согласовании местоположения границ (согласовано/спорное)
от т.	до т.			
1	2	3	4	5
н67065У	н67053У	2,94	—	согласовано
н67053У	н67057У	51,48		
н67057У	н67066У	24,47		
н67066У	н67067У	16,81		
н67067У	н67069У	26,24		
н67069У	н67070У	10,10		

1	2	3	4	5
н67070У	н67071У	6,28	—	согласовано
н67071У	н67072У	10,44		
н67072У	н67073У	20,37		
н67073У	н67074У	9,58		
н67074У	н67075У	5,58		
н67075У	н67076У	6,89		
н67076У	н67077У	10,48		
н67077У	н67078У	4,55		
н67078У	н67079У	17,20		
н67079У	н67065У	17,94		

3. Сведения о характеристиках уточняемого земельного участка с кадастровым номером 13:20:0112008:942 :

№ п/п	Наименование характеристики	Значение характеристики
1	2	3
1.	Адрес земельного участка	—
1.1.	Сведения о местоположении земельного участка (при отсутствии адреса) в структурированном в соответствии с федеральной информационной адресной системой виде	431210, Российская Федерация, Республика Мордовия, Теньгушевский р-н, Теньгушево с, Заречная ул, д 26
1.2.	Дополнительные сведения о местоположении земельного участка	—
2.	Площадь земельного участка ± величина погрешности определения (вычисления) площади ($P \pm \Delta P$), м ²	2 258 ± 17,00
3.	Формула, примененная для вычисления предельной погрешности определения площади земельного участка, с подставленными значениями и итоговые (вычисленные) значения	$3,5 * 0,10 * \sqrt{2\ 258,00} = 17$
4.	Площадь земельного участка согласно сведениям Единого государственного реестра недвижимости (Ркад), м ²	2 258,00
5.	Оценка расхождения P и Ркад ($P - P_{кад}$), м ²	0
6.	Предельный минимальный и максимальный размеры земельного участка ($P_{мин}$ и $P_{макс}$), м ²	$P_{мин} = —$ $P_{макс} = —$
7.	Кадастровый или иной государственный учетный номер (инвентарный) здания, сооружения, объекта незавершенного строительства, расположенного на земельном участке	13:20:0112008:1895
8.	Вид (виды) разрешенного использования	Для ведения личного подсобного хозяйства
8.1.	Дополнительные сведения об использовании земельного участка	—

1	2				3				
9.	Сведения о земельных участках (землях общего пользования, территории общего пользования), посредством которых обеспечивается доступ				—				
10.	Иные сведения				—				
4. Пояснения к сведениям об уточняемом земельном участке с кадастровым номером					13:20:0112008:942				
1.	—				—				
1. Сведения о характерных точках границ уточняемого земельного участка с кадастровым номером					13:20:0112008:947				
Система координат МСК-13, зона 1					Зона № 1				
Обозначение характерных точек границ	Координаты, м				Метод определения координат	Формулы, примененные для расчета средней квадратической погрешности определения координат характерных точек границ (Mt), с подставленными в такие формулы значениями и итоговые (вычисленные) значения Mt, м	Описание закрепления точки		
	содержатся в Едином государственном реестре недвижимости		определены в результате выполнения комплексных кадастровых работ						
	X	Y	X	Y					
1	2	3	4	5	6	7	8		
13248	458 968,79	1 132 876,48	—	—	—	0,10	—		
14475	459 017,39	1 132 944,70	—	—					
14476	459 026,23	1 132 957,32	—	—					
14477	459 015,89	1 132 982,16	—	—					
14478	459 005,91	1 132 992,65	—	—					
14479	458 985,54	1 132 964,44	—	—					
14480	458 972,97	1 132 943,35	—	—					
14481	458 942,57	1 132 890,46	—	—					
14482	458 940,27	1 132 885,58	—	—					
14483	458 954,84	1 132 878,36	—	—					
13235	458 966,19	1 132 872,41	—	—					
13249	458 968,46	1 132 875,97	—	—					
н66950 У	—	—	459 018,63	1 132 946,46				—	—
н66974 У	—	—	459 025,10	1 132 955,47					

1	2	3	4	5	6	7	8
н66975 у	—	—	459 019,52	1 132 969,87			
н66976 у	—	—	459 016,62	1 132 977,34			
н66977 у	—	—	459 013,90	1 132 982,32			
н66978 у	—	—	459 009,94	1 132 988,07			
н66979 у	—	—	459 005,49	1 132 996,08			
н66980 у	—	—	459 001,77	1 132 990,97			
н66981 у	—	—	458 994,98	1 132 980,17			
н66982 у	—	—	458 985,28	1 132 965,33			
н66983 у	—	—	458 983,60	1 132 961,20	—	—	—
н66984 у	—	—	458 977,49	1 132 950,23			
н66985 у	—	—	458 968,52	1 132 934,73			
н66986 у	—	—	458 962,82	1 132 924,52			
н66987 у	—	—	458 952,87	1 132 906,21			
н66988 у	—	—	458 951,28	1 132 903,82			
н66989 у	—	—	458 945,49	1 132 894,38			
н66990 у	—	—	458 942,87	1 132 889,79			
н66991 у	—	—	458 940,25	1 132 884,60			

1	2	3	4	5	6	7	8
н66992 У	—	—	458 954,63	1 132 876,56	—	—	—
н66993 У	—	—	458 956,61	1 132 880,00			
н66957 У	—	—	458 967,85	1 132 873,31			
н66956 У	—	—	458 971,96	1 132 879,35			
н66955 У	—	—	458 980,30	1 132 890,61			
н66954 У	—	—	458 989,11	1 132 903,98			
н66953 У	—	—	458 997,63	1 132 916,09			
н66952 У	—	—	459 009,75	1 132 934,10			
13248	458 968,79	1 132 876,48	—	—			

2. Сведения о частях границ уточняемого земельного участка с кадастровым номером 13:20:0112008:947 :

Обозначение части границ		Горизонтальное проложение (S), м	Описание прохождения части границ	Сведения о согласовании местоположения границ (согласовано/спорное)
от т. 1	до т. 2			
1	2	3	4	5
н66950У	н66974У	11,09	—	согласовано
н66974У	н66975У	15,44		
н66975У	н66976У	8,01		
н66976У	н66977У	5,67		
н66977У	н66978У	6,98		
н66978У	н66979У	9,16		
н66979У	н66980У	6,32		
н66980У	н66981У	12,76		
н66981У	н66982У	17,73		
н66982У	н66983У	4,46		
н66983У	н66984У	12,56		
н66984У	н66985У	17,91		
н66985У	н66986У	11,69		

1	2	3	4	5
н66986У	н66987У	20,84	—	согласовано
н66987У	н66988У	2,87		
н66988У	н66989У	11,07		
н66989У	н66990У	5,29		
н66990У	н66991У	5,81		
н66991У	н66992У	16,48		
н66992У	н66993У	3,97		
н66993У	н66957У	13,08		
н66957У	н66956У	7,31		
н66956У	н66955У	14,01		
н66955У	н66954У	16,01		
н66954У	н66953У	14,81		
н66953У	н66952У	21,71		
н66952У	н66950У	15,22		

3. Сведения о характеристиках уточняемого земельного участка с кадастровым номером 13:20:0112008:947 :

№ п/п	Наименование характеристики	Значение характеристики
1	2	3
1.	Адрес земельного участка	—
1.1.	Сведения о местоположении земельного участка (при отсутствии адреса) в структурированном в соответствии с федеральной информационной адресной системой виде	Российская Федерация, Республика Мордовия, Теньгушевский р-н, Теньгушево с, Заречная ул, д 31
1.2.	Дополнительные сведения о местоположении земельного участка	—
2.	Площадь земельного участка ± величина погрешности определения (вычисления) площади ($P \pm \Delta P$), м ²	4 014 ± 22,00
3.	Формула, примененная для вычисления предельной погрешности определения площади земельного участка, с подставленными значениями и итоговые (вычисленные) значения	$3,5 * 0,10 * \sqrt{(4\ 014,00)} = 22$
4.	Площадь земельного участка согласно сведениям Единого государственного реестра недвижимости (Ркад), м ²	4 000,00
5.	Оценка расхождения Р и Ркад ($P - P_{кад}$), м ²	14
6.	Предельный минимальный и максимальный размеры земельного участка (Рмин и Рмакс), м ²	Рмин = — Рмакс = —

1	2	3
7.	Кадастровый или иной государственный учетный номер (инвентарный) здания, сооружения, объекта незавершенного строительства, расположенного на земельном участке	13:20:0112008:1871
8.	Вид (виды) разрешенного использования	Для ведения личного подсобного хозяйства
8.1.	Дополнительные сведения об использовании земельного участка	—
9.	Сведения о земельных участках (землях общего пользования, территории общего пользования), посредством которых обеспечивается доступ	—
10.	Иные сведения	—

4. Пояснения к сведениям об уточняемом земельном участке с кадастровым номером 13:20:0112008:947 :

1. —

1. Сведения о характерных точках границ уточняемого земельного участка с кадастровым номером 13:20:0112008:948 :

Система координат МСК-13, зона 1 Зона № 1

Обозначение характерных точек границ	Координаты, м				Метод определения координат	Формулы, примененные для расчета средней квадратической погрешности определения координат характерных точек границ (Mt), с подставленными в такие формулы значениями и итоговые (вычисленные) значения Mt, м	Описание закрепления точки
	содержатся в Едином государственном реестре недвижимости		определены в результате выполнения комплексных кадастровых работ				
	X	Y	X	Y			
1	2	3	4	5	6	7	8
13243	458 998,50	1 132 858,01	—	—	—	0,30	—
14484	459 007,37	1 132 852,65	—	—			
14485	459 009,48	1 132 851,37	—	—			
14486	459 016,37	1 132 846,98	—	—			
14487	459 024,11	1 132 842,19	—	—			
14488	459 064,12	1 132 903,43	—	—			
13246	459 040,70	1 132 922,49	—	—			
13245	459 011,67	1 132 877,79	—	—			
13244	459 011,08	1 132 878,13	—	—			
н66925 У	—	—	459 059,95	1 132 898,59			

1	2	3	4	5	6	7	8
н66943 У	—	—	459 065,35	1 132 907,40	—	—	—
н66942 У	—	—	459 042,64	1 132 926,32			
н66936 У	—	—	459 036,34	1 132 917,81			
н66937 У	—	—	459 010,98	1 132 877,12			
н66938 У	—	—	459 010,50	1 132 877,42			
н66939 У	—	—	458 997,92	1 132 857,09			
н66940 У	—	—	459 016,07	1 132 845,72			
н66941 У	—	—	459 016,97	1 132 845,79			
н66929 У	—	—	459 023,53	1 132 841,93			
н66928 У	—	—	459 026,28	1 132 846,67			
н66927 У	—	—	459 030,63	1 132 854,28			
н66935 У	—	—	459 032,44	1 132 857,22			
н66926 У	—	—	459 035,42	1 132 861,10			
13243	458 998,50	1 132 858,01	—	—	0,30		

2. Сведения о частях границ уточняемого земельного участка с кадастровым номером 13:20:0112008:948 :

Обозначение части границ		Горизонтальное проложение (S), м	Описание прохождения части границ	Сведения о согласовании местоположения границ (согласовано/спорное)
от т.	до т.			
1	2	3	4	5
н66925У	н66943У	10,33	—	согласовано
н66943У	н66942У	29,56		
н66942У	н66936У	10,59		
н66936У	н66937У	47,95		

1	2	3	4	5
н66937У	н66938У	0,57	—	согласовано
н66938У	н66939У	23,91		
н66939У	н66940У	21,42		
н66940У	н66941У	0,90		
н66941У	н66929У	7,61		
н66929У	н66928У	5,48		
н66928У	н66927У	8,77		
н66927У	н66935У	3,45		
н66935У	н66926У	4,89		
н66926У	н66925У	44,80		

3. Сведения о характеристиках уточняемого земельного участка с кадастровым номером 13:20:0112008:948 :

№ п/п	Наименование характеристики	Значение характеристики
1	2	3
1.	Адрес земельного участка	—
1.1.	Сведения о местоположении земельного участка (при отсутствии адреса) в структурированном в соответствии с федеральной информационной адресной системой виде	Российская Федерация, Республика Мордовия, Теньгушевский р-н, Теньгушево с, Заречная ул, д 33
1.2.	Дополнительные сведения о местоположении земельного участка	—
2.	Площадь земельного участка ± величина погрешности определения (вычисления) площади ($P \pm \Delta P$), м ²	2 382 ± 17,00
3.	Формула, примененная для вычисления предельной погрешности определения площади земельного участка, с подставленными значениями и итоговые (вычисленные) значения	$3,5 * 0,10 * \sqrt{(2\ 382,00)} = 17$
4.	Площадь земельного участка согласно сведениям Единого государственного реестра недвижимости (Ркад), м ²	2 258,00
5.	Оценка расхождения P и Ркад ($P - P_{кад}$), м ²	124
6.	Предельный минимальный и максимальный размеры земельного участка (P _{мин} и P _{макс}), м ²	P _{мин} = — P _{макс} = —
7.	Кадастровый или иной государственный учетный номер (инвентарный) здания, сооружения, объекта незавершенного строительства, расположенного на земельном участке	13:20:0112008:948
8.	Вид (виды) разрешенного использования	Для ведения личного подсобного хозяйства
8.1.	Дополнительные сведения об использовании земельного участка	—

1	2	3
9.	Сведения о земельных участках (землях общего пользования, территории общего пользования), посредством которых обеспечивается доступ	—
10.	Иные сведения	—

4. Пояснения к сведениям об уточняемом земельном участке с кадастровым номером 13:20:0112008:948 :

1.	—
----	---

1. Сведения о характерных точках границ уточняемого земельного участка с кадастровым номером 13:20:0112008:957 :
 Система координат МСК-13, зона 1 Зона № 1

Обозначение характерных точек границ	Координаты, м				Метод определения координат	Формулы, примененные для расчета средней квадратической погрешности определения координат характерных точек границ (Mt), с подставленными в такие формулы значениями и итоговые (вычисленные) значения Mt, м	Описание закрепления точки		
	содержатся в Едином государственном реестре недвижимости		определены в результате выполнения комплексных кадастровых работ						
	X	Y	X	Y					
1	2	3	4	5	6	7	8		
14489	459 075,79	1 132 792,05	—	—	—	0,30	—		
14490	459 075,37	1 132 792,25	—	—					
14491	459 069,49	1 132 795,26	—	—					
14492	459 063,42	1 132 799,62	—	—					
14493	459 044,72	1 132 810,26	—	—					
14494	459 041,12	1 132 811,79	—	—					
14495	459 039,37	1 132 808,41	—	—					
2283	459 033,75	1 132 811,28	—	—					
2282	459 028,88	1 132 802,21	—	—					
2281	459 016,79	1 132 779,30	—	—					
14496	459 013,72	1 132 773,64	—	—					
11480	459 056,56	1 132 754,89	—	—				0,10	Долговременный межевой знак
14497	459 069,42	1 132 779,79	—	—				0,30	—
н67277 У	—	—	459 073,62	1 132 789,35				—	

1	2	3	4	5	6	7	8
н67293 У	—	—	459 073,08	1 132 789,61	—	—	—
н67294 У	—	—	459 073,65	1 132 790,82			
н67297 У	—	—	459 064,11	1 132 795,56			
н67298 У	—	—	459 065,37	1 132 797,95			
н67299 У	—	—	459 051,60	1 132 805,27			
н67300 У	—	—	459 039,52	1 132 810,93			
н67301 У	—	—	459 038,26	1 132 808,65			
н67302 У	—	—	459 034,37	1 132 811,03			
н67303 У	—	—	459 031,65	1 132 805,94			
н67304 У	—	—	459 028,50	1 132 801,75			
н67305 У	—	—	459 025,65	1 132 796,55			
н67306 У	—	—	459 016,33	1 132 778,36			
н67307 У	—	—	459 012,99	1 132 771,94			
н67308 У	—	—	459 058,32	1 132 754,10			
11479	—	—	459 065,35	1 132 771,91	0,10	Долговременный межевой знак	
14489	459 075,79	1 132 792,05	—	—	0,30	—	

2. Сведения о частях границ уточняемого земельного участка с кадастровым номером 13:20:0112008:957 :

Обозначение части границ		Горизонтальное проложение (S), м	Описание прохождения части границ	Сведения о согласовании местоположения границ (согласовано/спорное)
от т.	до т.			
1	2	3	4	5

1	2	3	4	5
н67277У	н67293У	0,60	—	согласовано
н67293У	н67294У	1,34		
н67294У	н67297У	10,65		
н67297У	н67298У	2,70		
н67298У	н67299У	15,59		
н67299У	н67300У	13,34		
н67300У	н67301У	2,60		
н67301У	н67302У	4,56		
н67302У	н67303У	5,77		
н67303У	н67304У	5,24		
н67304У	н67305У	5,93		
н67305У	н67306У	20,44		
н67306У	н67307У	7,24		
н67307У	н67308У	48,71		
н67308У	11479	19,15		
11479	н67277У	19,30		

3. Сведения о характеристиках уточняемого земельного участка с кадастровым номером 13:20:0112008:957 :

№ п/п	Наименование характеристики	Значение характеристики
1	2	3
1.	Адрес земельного участка	—
1.1.	Сведения о местоположении земельного участка (при отсутствии адреса) в структурированном в соответствии с федеральной информационной адресной системой виде	Российская Федерация, Республика Мордовия, Теньгушевский р-н, Теньгушево с, Заречная ул, 41
1.2.	Дополнительные сведения о местоположении земельного участка	—
2.	Площадь земельного участка ± величина погрешности определения (вычисления) площади ($P \pm \Delta P$), м ²	2 039 ± 16,00
3.	Формула, примененная для вычисления предельной погрешности определения площади земельного участка, с подставленными значениями и итоговые (вычисленные) значения	$3,5 * 0,10 * \sqrt{(2\ 039,00)} = 16$
4.	Площадь земельного участка согласно сведениям Единого государственного реестра недвижимости (Ркад), м ²	2 039,00
5.	Оценка расхождения Р и Ркад ($P - P_{кад}$), м ²	0

1	2	3
6.	Предельный минимальный и максимальный размеры земельного участка (Р _{мин} и Р _{макс}), м ²	Р _{мин} = — Р _{макс} = —
7.	Кадастровый или иной государственный учетный номер (инвентарный) здания, сооружения, объекта незавершенного строительства, расположенного на земельном участке	13:20:0112008:1860
8.	Вид (виды) разрешенного использования	Для ведения личного подсобного хозяйства
8.1.	Дополнительные сведения об использовании земельного участка	—
9.	Сведения о земельных участках (землях общего пользования, территории общего пользования), посредством которых обеспечивается доступ	—
10.	Иные сведения	—

4. Пояснения к сведениям об уточняемом земельном участке с кадастровым номером 13:20:0112008:957 :

1.	—
----	---

1. Сведения о характерных точках границ уточняемого земельного участка с кадастровым номером 13:20:0112008:958 :

Система координат МСК-13, зона 1 Зона № 1

Обозначение характерных точек границ	Координаты, м				Метод определения координат	Формулы, примененные для расчета средней квадратической погрешности определения координат характерных точек границ (Mt), с подставленными в такие формулы значениями и итоговые (вычисленные) значения Mt, м	Описание закрепления точки
	содержатся в Едином государственном реестре недвижимости		определены в результате выполнения комплексных кадастровых работ				
	X	Y	X	Y			
1	2	3	4	5	6	7	8
н67314 У	—	—	458 997,92	1 132 835,05	—	—	—
н67319 У	—	—	458 991,99	1 132 838,75			
н67320 У	—	—	458 974,15	1 132 851,01			
н67321 У	—	—	458 974,63	1 132 852,28			
н67322 У	—	—	458 961,54	1 132 859,52			

1	2	3	4	5	6	7	8
н67323 У	—	—	458 950,74	1 132 864,76	—	—	—
н67324 У	—	—	458 937,65	1 132 871,83			
н67325 У	—	—	458 935,05	1 132 867,39			
н67326 У	—	—	458 933,95	1 132 867,86			
н67327 У	—	—	458 931,15	1 132 863,38			
н67328 У	—	—	458 924,41	1 132 866,92			
н67329 У	—	—	458 916,97	1 132 854,30			
н67330 У	—	—	458 924,59	1 132 849,57			
н67331 У	—	—	458 922,57	1 132 846,31			
н67332 У	—	—	458 930,11	1 132 842,61			
н67333 У	—	—	458 928,86	1 132 840,05			
н67334 У	—	—	458 934,75	1 132 836,22			
н67335 У	—	—	458 937,48	1 132 833,58			
н67336 У	—	—	458 939,05	1 132 833,16			
н67337 У	—	—	458 940,14	1 132 831,97			
н67338 У	—	—	458 946,11	1 132 828,58			
14498	458 982,44	1 132 807,39	—	—			

1	2	3	4	5	6	7	8	
2278	458 983,53	1 132 808,13	—	—	—	—	Долговременный межевой знак	
67339	—	—	458 983,39	1 132 808,20				
2277	458 996,03	1 132 831,88	—	—				
2276	458 998,05	1 132 835,20	—	—		0,10		
14499	458 974,02	1 132 851,03	—	—				
14500	458 974,42	1 132 852,21	—	—				
14501	458 937,66	1 132 871,32	—	—				
14502	458 932,39	1 132 862,70	—	—		—		
7	458 926,20	1 132 865,89	—	—				
8	458 918,97	1 132 853,24	—	—				
9	458 924,35	1 132 849,74	—	—				
10	458 922,13	1 132 846,55	—	—		—		
11	458 930,06	1 132 842,20	—	—				
14508	458 928,76	1 132 840,11	—	—				
н67315 У	—	—	458 994,89	1 132 829,90		—		—
н67314 У	—	—	458 997,92	1 132 835,05				
Вырез 1 из 3								
8441	458 927,23	1 132 856,52	458 927,23	1 132 856,52	—	—	-	
8442	458 926,83	1 132 856,52	458 926,83	1 132 856,52				

1	2	3	4	5	6	7	8
8443	458 926,83	1 132 856,12	458 926,83	1 132 856,12	—	—	-
8444	458 927,23	1 132 856,12	458 927,23	1 132 856,12			
8441	458 927,23	1 132 856,52	458 927,23	1 132 856,52			

Вырез 2 из 3

8393	458 923,81	1 132 850,71	458 923,81	1 132 850,71	—	—	-
8394	458 924,21	1 132 850,71	458 924,21	1 132 850,71			
8395	458 924,21	1 132 851,11	458 924,21	1 132 851,11			
8396	458 923,81	1 132 851,11	458 923,81	1 132 851,11			
8393	458 923,81	1 132 850,71	458 923,81	1 132 850,71			

Вырез 3 из 3

8437	458 929,73	1 132 861,39	458 929,73	1 132 861,39	—	—	-
8438	458 930,13	1 132 861,39	458 930,13	1 132 861,39			
8439	458 930,13	1 132 861,79	458 930,13	1 132 861,79			
8440	458 929,73	1 132 861,79	458 929,73	1 132 861,79			
8437	458 929,73	1 132 861,39	458 929,73	1 132 861,39			

2. Сведения о частях границ уточняемого земельного участка с кадастровым номером 13:20:0112008:958 :

Обозначение части границ		Горизонтальное проложение (S), м	Описание прохождения части границ	Сведения о согласовании местоположения границ (согласовано/спорное)
от т.	до т.			
1	2	3	4	5
н67314У	н67319У	6,99	—	согласовано
н67319У	н67320У	21,65		
н67320У	н67321У	1,36		
н67321У	н67322У	14,96		
н67322У	н67323У	12,00		
н67323У	н67324У	14,88		
н67324У	н67325У	5,15		
н67325У	н67326У	1,20		
н67326У	н67327У	5,28		
н67327У	н67328У	7,61		
н67328У	н67329У	14,65		
н67329У	н67330У	8,97		
н67330У	н67331У	3,84		
н67331У	н67332У	8,40		
н67332У	н67333У	2,85		

1	2	3	4	5
н67333У	н67334У	7,03	—	согласовано
н67334У	н67335У	3,80		
н67335У	н67336У	1,63		
н67336У	н67337У	1,61		
н67337У	н67338У	6,87		
н67338У	67339	42,49		
67339	н67315У	24,56		
н67315У	н67314У	5,98		

Вырез 1 из 3

8441	8442	0,40	—	согласовано
8442	8443	0,40		
8443	8444	0,40		
8444	8441	0,40		

Вырез 2 из 3

8393	8394	0,40	—	согласовано
8394	8395	0,40		
8395	8396	0,40		
8396	8393	0,40		

Вырез 3 из 3

8437	8438	0,40	—	согласовано
8438	8439	0,40		
8439	8440	0,40		
8440	8437	0,40		

3. Сведения о характеристиках уточняемого земельного участка с кадастровым номером 13:20:0112008:958 :

№ п/п	Наименование характеристики	Значение характеристики
1	2	3
1.	Адрес земельного участка	—
1.1.	Сведения о местоположении земельного участка (при отсутствии адреса) в структурированном в соответствии с федеральной информационной адресной системой виде	Российская Федерация, Республика Мордовия, Теньгушевский р-н, Теньгушево с, Заречная ул, 43
1.2.	Дополнительные сведения о местоположении земельного участка	—
2.	Площадь земельного участка ± величина погрешности определения (вычисления) площади ($P \pm \Delta P$), м ²	2 446 ± 17,00

1	2	3
3.	Формула, примененная для вычисления предельной погрешности определения площади земельного участка, с подставленными значениями и итоговые (вычисленные) значения	$3,5*0,10*\sqrt{(2\ 446,00)} = 17$
4.	Площадь земельного участка согласно сведениям Единого государственного реестра недвижимости (Ркад), м ²	2 398,00
5.	Оценка расхождения Р и Ркад (Р - Ркад), м ²	48
6.	Предельный минимальный и максимальный размеры земельного участка (Рмин и Рмакс), м ²	Рмин = — Рмакс = —
7.	Кадастровый или иной государственный учетный номер (инвентарный) здания, сооружения, объекта незавершенного строительства, расположенного на земельном участке	—
8.	Вид (виды) разрешенного использования	Для ведения личного подсобного хозяйства
8.1.	Дополнительные сведения об использовании земельного участка	—
9.	Сведения о земельных участках (землях общего пользования, территории общего пользования), посредством которых обеспечивается доступ	—
10.	Иные сведения	—

4. Пояснения к сведениям об уточняемом земельном участке с кадастровым номером 13:20:0112008:958 :

1.	—
----	---

1. Сведения о характерных точках границ уточняемого земельного участка с кадастровым номером 13:20:0112008:959 :
Система координат МСК-13, зона 1 Зона № 1

Обозначение характерных точек границ	Координаты, м				Метод определения координат	Формулы, примененные для расчета средней квадратической погрешности определения координат характерных точек границ (Mt), с подставленными в такие формулы значениями и итоговые (вычисленные) значения Mt, м	Описание закрепления точки
	содержатся в Едином государственном реестре недвижимости		определены в результате выполнения комплексных кадастровых работ				
	X	Y	X	Y			
1	2	3	4	5	6	7	8
14509	458 959,82	1 132 789,39	—	—	—	0,10	Долговременный межевой знак

1	2	3	4	5	6	7	8			
14510	458 973,04	1 132 813,12	—	—		0,10	Долговременный межевой знак			
14508	458 928,76	1 132 840,11	—	—						
14507	458 930,06	1 132 842,20	—	—						
14506	458 922,13	1 132 846,55	—	—						
14511	458 918,76	1 132 840,73	—	—						
14512	458 904,40	1 132 848,30	—	—						
14513	458 893,34	1 132 829,29	—	—						
14514	458 914,85	1 132 818,11	—	—						
н67340 У	—	—	458 973,31	1 132 813,56				—		
н67338 У	—	—	458 946,11	1 132 828,58						
н67337 У	—	—	458 940,14	1 132 831,97						
н67336 У	—	—	458 939,05	1 132 833,16						
н67335 У	—	—	458 937,48	1 132 833,58						
н67334 У	—	—	458 934,75	1 132 836,22						
н67333 У	—	—	458 928,86	1 132 840,05						
н67332 У	—	—	458 930,11	1 132 842,61						
н67331 У	—	—	458 922,57	1 132 846,31						

1	2	3	4	5	6	7	8
н67341 У	—	—	458 918,14	1 132 840,89		—	—
н67342 У	—	—	458 904,50	1 132 848,15			
н67343 У	—	—	458 893,37	1 132 829,21			
н67344 У	—	—	458 908,41	1 132 821,79			
н67345 У	—	—	458 912,85	1 132 819,10			
н67346 У	—	—	458 935,05	1 132 805,39			
н67347 У	—	—	458 956,41	1 132 791,81			
н67348 У	—	—	458 960,28	1 132 789,09			
14509	458 959,82	1 132 789,39	—	—			
Вырез 1 из 3							
8269	458 910,79	1 132 827,28	458 910,79	1 132 827,28	—	—	Закрепление отсутствует
8270	458 911,19	1 132 827,28	458 911,19	1 132 827,28			
8271	458 911,19	1 132 827,68	458 911,19	1 132 827,68			
8272	458 910,79	1 132 827,68	458 910,79	1 132 827,68			
8269	458 910,79	1 132 827,28	458 910,79	1 132 827,28			
Вырез 2 из 3							
8445	458 914,60	1 132 833,80	458 914,60	1 132 833,80	—	—	Закрепление отсутствует
8446	458 914,20	1 132 833,80	458 914,20	1 132 833,80			
8447	458 914,20	1 132 833,40	458 914,20	1 132 833,40			
8448	458 914,60	1 132 833,40	458 914,60	1 132 833,40			
8445	458 914,60	1 132 833,80	458 914,60	1 132 833,80			
Вырез 3 из 3							
8141	458 917,33	1 132 839,08	458 917,33	1 132 839,08	—	—	Закрепление отсутствует
8142	458 917,73	1 132 839,08	458 917,73	1 132 839,08			
8143	458 917,73	1 132 839,48	458 917,73	1 132 839,48			
8144	458 917,33	1 132 839,48	458 917,33	1 132 839,48			

1	2	3	4	5	6	7	8
8141	458 917,33	1 132 839,08	458 917,33	1 132 839,08	—	—	Закрепление отсутствует

2. Сведения о частях границ уточняемого земельного участка с кадастровым номером 13:20:0112008:959 :

Обозначение части границ		Горизонтальное проложение (S), м	Описание прохождения части границ	Сведения о согласовании местоположения границ (согласовано/спорное)
от т.	до т.			
1	2	3	4	5
н67340У	н67338У	31,07	—	согласовано
н67338У	н67337У	6,87		
н67337У	н67336У	1,61		
н67336У	н67335У	1,63		
н67335У	н67334У	3,80		
н67334У	н67333У	7,03		
н67333У	н67332У	2,85		
н67332У	н67331У	8,40		
н67331У	н67341У	7,00		
н67341У	н67342У	15,45		
н67342У	н67343У	21,97		
н67343У	н67344У	16,77		
н67344У	н67345У	5,19		
н67345У	н67346У	26,09		
н67346У	н67347У	25,31		
н67347У	н67348У	4,73		
н67348У	н67340У	27,72		

Вырез 1 из 3

8269	8270	0,40	—	согласовано
8270	8271	0,40		
8271	8272	0,40		
8272	8269	0,40		

Вырез 2 из 3

8445	8446	0,40	—	согласовано
8446	8447	0,40		
8447	8448	0,40		
8448	8445	0,40		

Вырез 3 из 3

8141	8142	0,40	—	согласовано
------	------	------	---	-------------

1	2	3	4	5
8142	8143	0,40	—	согласовано
8143	8144	0,40		
8144	8141	0,40		

3. Сведения о характеристиках уточняемого земельного участка с кадастровым номером 13:20:0112008:959 :

№ п/п	Наименование характеристики	Значение характеристики
1	2	3
1.	Адрес земельного участка	—
1.1.	Сведения о местоположении земельного участка (при отсутствии адреса) в структурированном в соответствии с федеральной информационной адресной системой виде	Российская Федерация, Республика Мордовия, Теньгушевский р-н, Теньгушево с, Заречная ул, д 44
1.2.	Дополнительные сведения о местоположении земельного участка	—
2.	Площадь земельного участка ± величина погрешности определения (вычисления) площади ($P \pm \Delta P$), м ²	1 979 ± 16,00
3.	Формула, примененная для вычисления предельной погрешности определения площади земельного участка, с подставленными значениями и итоговые (вычисленные) значения	$3,5 * 0,10 * \sqrt{(1\ 979,00)} = 16$
4.	Площадь земельного участка согласно сведениям Единого государственного реестра недвижимости (Ркад), м ²	1 997,00
5.	Оценка расхождения Р и Ркад ($P - P_{кад}$), м ²	18
6.	Предельный минимальный и максимальный размеры земельного участка (Рмин и Рмакс), м ²	Рмин = — Рмакс = —
7.	Кадастровый или иной государственный учетный номер (инвентарный) здания, сооружения, объекта незавершенного строительства, расположенного на земельном участке	—
8.	Вид (виды) разрешенного использования	Для ведения личного подсобного хозяйства
8.1.	Дополнительные сведения об использовании земельного участка	—
9.	Сведения о земельных участках (землях общего пользования, территории общего пользования), посредством которых обеспечивается доступ	—
10.	Иные сведения	—

4. Пояснения к сведениям об уточняемом земельном участке с кадастровым номером 13:20:0112008:959 :

1.	—
----	---

1. Сведения о характерных точках границ уточняемого земельного участка с кадастровым номером 13:20:0112008:984 :
 Система координат МСК-13, зона 1 Зона № 1

Обозначение характерных точек границ	Координаты, м				Метод определения координат	Формулы, примененные для расчета средней квадратической погрешности определения координат характерных точек границ (Mt), с подставленными в такие формулы значениями и итоговые (вычисленные) значения Mt, м	Описание закрепления точки
	содержатся в Едином государственном реестре недвижимости		определены в результате выполнения комплексных кадастровых работ				
	X	Y	X	Y			
1	2	3	4	5	6	7	8
14613/н 14613У	458 967,50	1 132 979,63	458 968,60	1 132 985,60	—	0,10	—
14614/н 14614У	458 967,34	1 132 987,00	458 962,32	1 132 989,47			
14615/н 14615У	458 960,94	1 132 986,63	458 959,16	1 132 983,90			
14616/н 14616У	458 961,13	1 132 979,38	458 965,35	1 132 980,12			
14613/н 14613У	458 967,50	1 132 979,63	458 968,60	1 132 985,60			

2. Сведения о частях границ уточняемого земельного участка с кадастровым номером 13:20:0112008:984 :

Обозначение части границ		Горизонтальное проложение (S), м	Описание прохождения части границ	Сведения о согласовании местоположения границ (согласовано/спорное)
от т.	до т.			
1	2	3	4	5
н14613У	н14614У	7,38	—	согласовано
н14614У	н14615У	6,40		
н14615У	н14616У	7,25		
н14616У	н14613У	6,37		

3. Сведения о характеристиках уточняемого земельного участка с кадастровым номером 13:20:0112008:984 :

№ п/п	Наименование характеристики	Значение характеристики
1	2	3

1	2	3
10	Адрес земельного участка	—
1.1.	Сведения о местоположении земельного участка (при отсутствии адреса) в структурированном в соответствии с федеральной информационной адресной системой виде	Российская Федерация, Республика Мордовия, Т

Сведения о

1. Сведения о характерных точках границ уточняемого земельного участка с кадастровым номером 13:20:0112008:1052 :
 Система координат МСК-13, зона 1 Зона № 1

Обозначение характерных точек границ	Координаты, м				Метод определения координат	Формулы, примененные для расчета средней квадратической погрешности определения координат характерных точек границ (Mt), с подставленными в такие формулы значениями и итоговые (вычисленные) значения Mt, м	Описание закрепления точки
	содержатся в Едином государственном реестре недвижимости		определены в результате выполнения комплексных кадастровых работ				
	X	Y	X	Y			
1	2	3	4	5	6	7	8
149	459 149,30	1 132 277,83	459 149,30	1 132 277,83	—	0,10	Долговременный межевой знак
150	459 132,33	1 132 292,45	459 132,33	1 132 292,45			
151	459 095,99	1 132 322,05	459 095,99	1 132 322,05			
152	459 076,15	1 132 338,96	459 076,15	1 132 338,96			
153	459 049,03	1 132 309,61	—	—			
154	459 058,16	1 132 299,75	—	—			
155	459 057,72	1 132 299,33	—	—			
156	459 061,63	1 132 296,13	—	—			
157	459 062,69	1 132 295,70	—	—			
н65900 У	—	—	459 069,05	1 132 331,56			
н65901 У	—	—	459 065,00	1 132 334,85			
н65902 У	—	—	459 055,02	1 132 323,35			

1	2	3	4	5	6	7	8
н65903 У	—	—	459 058,74	1 132 320,12	—	—	—
н65904 У	—	—	459 049,85	1 132 309,78		0,10	Долговременный межевой знак
158	459 085,38	1 132 274,13	459 085,38	1 132 274,13			
148	459 118,37	1 132 246,83	459 118,37	1 132 246,83			
149	459 149,30	1 132 277,83	459 149,30	1 132 277,83			

2. Сведения о частях границ уточняемого земельного участка с кадастровым номером 13:20:0112008:1052 :

Обозначение части границ		Горизонтальное проложение (S), м	Описание прохождения части границ	Сведения о согласовании местоположения границ (согласовано/спорное)
от т.	до т.			
1	2	3	4	5
149	150	22,40	—	согласовано
150	151	46,87		
151	152	26,07		
152	н65900У	10,26		
н65900У	н65901У	5,22		
н65901У	н65902У	15,23		
н65902У	н65903У	4,93		
н65903У	н65904У	13,64		
н65904У	158	50,33		
158	148	42,82		
148	149	43,79		

3. Сведения о характеристиках уточняемого земельного участка с кадастровым номером 13:20:0112008:1052 :

№ п/п	Наименование характеристики	Значение характеристики
1	2	3
1.	Адрес земельного участка	—
1.1.	Сведения о местоположении земельного участка (при отсутствии адреса) в структурированном в соответствии с федеральной информационной адресной системой виде	Российская Федерация, Республика Мордовия, Теньгушевский р-н, Теньгушево с, Муклецова ул, 35
1.2.	Дополнительные сведения о местоположении земельного участка	—

1	2	3
2.	Площадь земельного участка ± величина погрешности определения (вычисления) площади ($P \pm \Delta P$), м ²	4 099 ± 22,00
3.	Формула, примененная для вычисления предельной погрешности определения площади земельного участка, с подставленными значениями и итоговые (вычисленные) значения	$3,5*0,10*\sqrt{(4\ 099,00)} = 22$
4.	Площадь земельного участка согласно сведениям Единого государственного реестра недвижимости (Ркад), м ²	4 057,00
5.	Оценка расхождения Р и Ркад ($P - P_{кад}$), м ²	42
6.	Предельный минимальный и максимальный размеры земельного участка (Рмин и Рмакс), м ²	Рмин = — Рмакс = —
7.	Кадастровый или иной государственный учетный номер (инвентарный) здания, сооружения, объекта незавершенного строительства, расположенного на земельном участке	13:20:0112008:1530
8.	Вид (виды) разрешенного использования	Для ведения личного подсобного хозяйства
8.1.	Дополнительные сведения об использовании земельного участка	—
9.	Сведения о земельных участках (землях общего пользования, территории общего пользования), посредством которых обеспечивается доступ	—
10.	Иные сведения	—

4. Пояснения к сведениям об уточняемом земельном участке с кадастровым номером 13:20:0112008:1052 :

1. —

1. Сведения о характерных точках границ уточняемого земельного участка с кадастровым номером 13:20:0112008:1054 :

Система координат МСК-13, зона 1 Зона № 1

Обозначение характерных точек границ	Координаты, м				Метод определения координат	Формулы, примененные для расчета средней квадратической погрешности определения координат характерных точек границ (Mt), с подставленными в такие формулы значениями и итоговые (вычисленные) значения Mt, м	Описание закрепления точки
	содержатся в Едином государственном реестре недвижимости		определены в результате выполнения комплексных кадастровых работ				
	X	Y	X	Y			
1	2	3	4	5	6	7	8

1	2	3	4	5	6	7	8
н66430 У	—	—	458 852,83	1 132 538,84	—	—	—
н66431 У	—	—	458 854,79	1 132 544,36			
н66432 У	—	—	458 854,61	1 132 550,16			
н66433 У	—	—	458 851,73	1 132 554,58			
н66434 У	—	—	458 848,02	1 132 560,09			
н66435 У	—	—	458 842,94	1 132 567,86			
н162У	—	—	458 839,42	1 132 572,37		0,30	
163	458 826,29	1 132 584,21	—	—			
164	458 803,73	1 132 605,08	—	—			
н66436 У	—	—	458 835,89	1 132 576,14		—	
н66437 У	—	—	458 830,70	1 132 581,39			
н66438 У	—	—	458 822,82	1 132 589,13			
н66439 У	—	—	458 807,17	1 132 604,53			
н66440 У	—	—	458 804,02	1 132 607,59			
н66441 У	—	—	458 791,56	1 132 594,72			
н66442 У	—	—	458 792,58	1 132 593,75			
165	458 789,56	1 132 590,65	458 789,56	1 132 590,65			
166	458 791,78	1 132 588,68	458 791,78	1 132 588,68			
167	458 804,50	1 132 577,43	458 804,50	1 132 577,43			
168	458 812,61	1 132 570,43	458 812,61	1 132 570,43		0,30	
159	458 827,65	1 132 558,26	—	—			

1	2	3	4	5	6	7	8
н66444 У	—	—	458 828,23	1 132 558,13	—	0,30	—
160	458 845,87	1 132 543,83	458 845,87	1 132 543,83			
161	458 856,35	1 132 556,30	—	—			
н66443 У	—	—	458 851,14	1 132 539,77			
н66430 У	—	—	458 852,83	1 132 538,84			

2. Сведения о частях границ уточняемого земельного участка с кадастровым номером 13:20:0112008:1054 :

Обозначение части границ		Горизонтальное проложение (S), м	Описание прохождения части границ	Сведения о согласовании местоположения границ (согласовано/спорное)
от т.	до т.			
1	2	3	4	5
н66430У	н66431У	5,86	—	согласовано
н66431У	н66432У	5,80		
н66432У	н66433У	5,28		
н66433У	н66434У	6,64		
н66434У	н66435У	9,28		
н66435У	н162У	5,72		
н162У	н66436У	5,16		
н66436У	н66437У	7,38		
н66437У	н66438У	11,05		
н66438У	н66439У	21,96		
н66439У	н66440У	4,39		
н66440У	н66441У	17,91		
н66441У	н66442У	1,41		
н66442У	165	4,33		
165	166	2,97		
166	167	16,98		
167	168	10,71		
168	н66444У	19,88		
н66444У	160	22,71		
160	н66443У	6,65		
н66443У	н66430У	1,93		

3. Сведения о характеристиках уточняемого земельного участка с кадастровым номером		13:20:0112008:1054
№ п/п	Наименование характеристики	Значение характеристики
1	2	3
1.	Адрес земельного участка	—
1.1.	Сведения о местоположении земельного участка (при отсутствии адреса) в структурированном в соответствии с федеральной информационной адресной системой виде	Российская Федерация, Республика Мордовия, Теньгушевский р-н, Теньгушево с, Социалистическая ул
1.2.	Дополнительные сведения о местоположении земельного участка	—
2.	Площадь земельного участка ± величина погрешности определения (вычисления) площади ($P \pm \Delta P$), м ²	1 452 ± 13,00
3.	Формула, примененная для вычисления предельной погрешности определения площади земельного участка, с подставленными значениями и итоговые (вычисленные) значения	$3,5*0,10*\sqrt{(1\ 452,00)} = 13$
4.	Площадь земельного участка согласно сведениям Единого государственного реестра недвижимости (Ркад), м ²	1 361,00
5.	Оценка расхождения Р и Ркад ($P - P_{кад}$), м ²	91
6.	Предельный минимальный и максимальный размеры земельного участка (Рмин и Рмакс), м ²	Рмин = — Рмакс = —
7.	Кадастровый или иной государственный учетный номер (инвентарный) здания, сооружения, объекта незавершенного строительства, расположенного на земельном участке	13:20:0112008:1821
8.	Вид (виды) разрешенного использования	Для ведения личного подсобного хозяйства с правом строительства жилого дома
8.1.	Дополнительные сведения об использовании земельного участка	—
9.	Сведения о земельных участках (землях общего пользования, территории общего пользования), посредством которых обеспечивается доступ	—
10.	Иные сведения	—
4. Пояснения к сведениям об уточняемом земельном участке с кадастровым номером		13:20:0112008:1054
1.	—	—

1. Сведения о характерных точках границ уточняемого земельного участка с кадастровым номером 13:20:0112008:1055 :
 Система координат МСК-13, зона 1 Зона № 1

Обозначение характерных точек границ	Координаты, м				Метод определения координат	Формулы, примененные для расчета средней квадратической погрешности определения координат характерных точек границ (Mt), с подставленными в такие формулы значениями и итоговые (вычисленные) значения Mt, м	Описание закрепления точки
	содержатся в Едином государственном реестре недвижимости		определены в результате выполнения комплексных кадастровых работ				
	X	Y	X	Y			
1	2	3	4	5	6	7	8
170	458 872,12	1 132 592,10	458 872,12	1 132 592,10	—	—	—
171	458 850,59	1 132 609,81	—	—			
172	458 829,42	1 132 626,62	—	—			
173	458 827,93	1 132 628,07	—	—			
174	458 811,86	1 132 611,08	—	—			
н66460 У	—	—	458 862,46	1 132 600,04			
н66461 У	—	—	458 845,03	1 132 613,80			
н66462 У	—	—	458 836,06	1 132 620,88			
н66463 У	—	—	458 826,47	1 132 628,45			
н66464 У	—	—	458 811,84	1 132 610,28			
н66465 У	—	—	458 843,36	1 132 581,00			
169	458 854,84	1 132 569,63	458 854,84	1 132 569,63			
170	458 872,12	1 132 592,10	458 872,12	1 132 592,10			

2. Сведения о частях границ уточняемого земельного участка с кадастровым номером 13:20:0112008:1055 :

Обозначение части границ		Горизонтальное проложение (S), м	Описание прохождения части границ	Сведения о согласовании местоположения границ (согласовано/спорное)
от т.	до т.			
1	2	3	4	5
170	н66460У	12,50	—	согласовано

1	2	3	4	5
н66460У	н66461У	22,21	—	согласовано
н66461У	н66462У	11,43		
н66462У	н66463У	12,22		
н66463У	н66464У	23,33		
н66464У	н66465У	43,02		
н66465У	169	16,16		
169	170	28,35		

3. Сведения о характеристиках уточняемого земельного участка с кадастровым номером 13:20:0112008:1055 :

№ п/п	Наименование характеристики	Значение характеристики
1	2	3
1.	Адрес земельного участка	—
1.1.	Сведения о местоположении земельного участка (при отсутствии адреса) в структурированном в соответствии с федеральной информационной адресной системой виде	Российская Федерация, Республика Мордовия, Теньгушевский р-н, Теньгушевское с/п, Теньгушево с, Социалистическая ул, д 10
1.2.	Дополнительные сведения о местоположении земельного участка	—
2.	Площадь земельного участка ± величина погрешности определения (вычисления) площади ($P \pm \Delta P$), м ²	1 510 ± 14,00
3.	Формула, примененная для вычисления предельной погрешности определения площади земельного участка, с подставленными значениями и итоговые (вычисленные) значения	$3,5*0,10*\sqrt{(1\ 510,00)} = 14$
4.	Площадь земельного участка согласно сведениям Единого государственного реестра недвижимости (Ркад), м ²	1 507,00
5.	Оценка расхождения Р и Ркад ($P - P_{кад}$), м ²	3
6.	Предельный минимальный и максимальный размеры земельного участка (Рмин и Рмакс), м ²	Рмин = — Рмакс = —
7.	Кадастровый или иной государственный учетный номер (инвентарный) здания, сооружения, объекта незавершенного строительства, расположенного на земельном участке	—
8.	Вид (виды) разрешенного использования	Для ведения личного подсобного хозяйства
8.1.	Дополнительные сведения об использовании земельного участка	—
9.	Сведения о земельных участках (землях общего пользования, территории общего пользования), посредством которых обеспечивается доступ	—

1	2				3				
10.	Иные сведения				—				
4. Пояснения к сведениям об уточняемом земельном участке с кадастровым номером					13:20:0112008:1055				
1.	—				—				
1. Сведения о характерных точках границ уточняемого земельного участка с кадастровым номером					13:20:0112008:1074				
Система координат					МСК-13, зона 1		Зона № 1		
Обозначение характерных точек границ	Координаты, м				Метод определения координат	Формулы, примененные для расчета средней квадратической погрешности определения координат характерных точек границ (Mt), с подставленными в такие формулы значениями и итоговые (вычисленные) значения Mt, м	Описание закрепления точки		
	содержатся в Едином государственном реестре недвижимости		определены в результате выполнения комплексных кадастровых работ						
	X	Y	X	Y					
1	2	3	4	5	6	7	8		
н67547 У	—	—	458 318,89	1 133 090,61	—	—	—		
н67548 У	—	—	458 335,60	1 133 078,93					
н67549 У	—	—	458 351,30	1 133 106,13					
н67550 У	—	—	458 355,38	1 133 113,92					
188	458 335,13	1 133 078,95	—	—					
189	458 355,19	1 133 113,93	—	—					
190	458 337,18	1 133 123,53	458 337,18	1 133 123,53					
191	458 318,12	1 133 089,20	—	—					
н67547 У	—	—	458 318,89	1 133 090,61				0,10	Долговременный межевой знак
								—	—

2. Сведения о частях границ уточняемого земельного участка с кадастровым номером 13:20:0112008:1074 :

Обозначение части границ		Горизонтальное проложение (S), м	Описание прохождения части границ	Сведения о согласовании местоположения границ (согласовано/спорное)
от т.	до т.			
1	2	3	4	5
н67547У	н67548У	20,39	—	согласовано
н67548У	н67549У	31,41		
н67549У	н67550У	8,79		
н67550У	190	20,58		
190	н67547У	37,66		

3. Сведения о характеристиках уточняемого земельного участка с кадастровым номером 13:20:0112008:1074 :

№ п/п	Наименование характеристики	Значение характеристики
1	2	3
1.	Адрес земельного участка	—
1.1.	Сведения о местоположении земельного участка (при отсутствии адреса) в структурированном в соответствии с федеральной информационной адресной системой виде	Российская Федерация, Республика Мордовия, Теньгушевский р-н, Теньгушево с, Заречная ул, уч 10 а
1.2.	Дополнительные сведения о местоположении земельного участка	—
2.	Площадь земельного участка ± величина погрешности определения (вычисления) площади ($P \pm \Delta P$), м ²	801 ± 10,00
3.	Формула, примененная для вычисления предельной погрешности определения площади земельного участка, с подставленными значениями и итоговые (вычисленные) значения	$3,5 * 0,10 * \sqrt{801,00} = 10$
4.	Площадь земельного участка согласно сведениям Единого государственного реестра недвижимости (Ркад), м ²	801,00
5.	Оценка расхождения Р и Ркад ($P - P_{кад}$), м ²	0
6.	Предельный минимальный и максимальный размеры земельного участка (Рмин и Рмакс), м ²	Рмин = — Рмакс = —
7.	Кадастровый или иной государственный учетный номер (инвентарный) здания, сооружения, объекта незавершенного строительства, расположенного на земельном участке	13:20:0112008:3166
8.	Вид (виды) разрешенного использования	Для ведения личного подсобного хозяйства
8.1.	Дополнительные сведения об использовании земельного участка	—

1	2	3
9.	Сведения о земельных участках (землях общего пользования, территории общего пользования), посредством которых обеспечивается доступ	—
10.	Иные сведения	—

4. Пояснения к сведениям об уточняемом земельном участке с кадастровым номером 13:20:0112008:1074 :

1.	—
----	---

1. Сведения о характерных точках границ уточняемого земельного участка с кадастровым номером 13:20:0112008:1075 :

Система координат МСК-13, зона 1 Зона № 1

Обозначение характерных точек границ	Координаты, м				Метод определения координат	Формулы, примененные для расчета средней квадратической погрешности определения координат характерных точек границ (Mt), с подставленными в такие формулы значениями и итоговые (вычисленные) значения Mt, м	Описание закрепления точки
	содержатся в Едином государственном реестре недвижимости		определены в результате выполнения комплексных кадастровых работ				
	X	Y	X	Y			
1	2	3	4	5	6	7	8
192	458 317,27	1 133 089,75	—	—	—	0,30	—
193	458 335,96	1 133 123,77	—	—			
194	458 329,24	1 133 127,11	—	—			
195	458 323,85	1 133 129,56	—	—			
196	458 311,12	1 133 135,44	—	—			
197	458 294,92	1 133 101,45	—	—		0,10	Долговременный межевой знак
190	—	—	458 337,18	1 133 123,53			
н67545 У	—	—	458 330,84	1 133 126,64			
н67546 У	—	—	458 311,71	1 133 135,89		—	—
н67541 У	—	—	458 311,37	1 133 135,14		—	—

1	2	3	4	5	6	7	8
н67543 У	—	—	458 307,16	1 133 126,02	—	—	—
н67544 У	—	—	458 295,66	1 133 103,30			
н67547 У	—	—	458 318,89	1 133 090,61			
192	458 317,27	1 133 089,75	—	—			

2. Сведения о частях границ уточняемого земельного участка с кадастровым номером 13:20:0112008:1075 :

Обозначение части границ		Горизонтальное проложение (S), м	Описание прохождения части границ	Сведения о согласовании местоположения границ (согласовано/спорное)
от т.	до т.			
1	2	3	4	5
190	н67545У	7,06	—	согласовано
н67545У	н67546У	21,25		
н67546У	н67541У	0,82		
н67541У	н67543У	10,04		
н67543У	н67544У	25,46		
н67544У	н67547У	26,47		
н67547У	190	37,66		

3. Сведения о характеристиках уточняемого земельного участка с кадастровым номером 13:20:0112008:1075 :

№ п/п	Наименование характеристики	Значение характеристики
1	2	3
1.	Адрес земельного участка	—
1.1.	Сведения о местоположении земельного участка (при отсутствии адреса) в структурированном в соответствии с федеральной информационной адресной системой виде	Российская Федерация, Республика Мордовия, Теньгушевский р-н, Теньгушево с, Заречная ул
1.2.	Дополнительные сведения о местоположении земельного участка	—
2.	Площадь земельного участка ± величина погрешности определения (вычисления) площади ($P \pm \Delta P$), м ²	1 008 ± 11,00
3.	Формула, примененная для вычисления предельной погрешности определения площади земельного участка, с подставленными значениями и итоговые (вычисленные) значения	$3,5 * 0,10 * \sqrt{(1\ 008,00)} = 11$

1	2	3
4.	Площадь земельного участка согласно сведениям Единого государственного реестра недвижимости (Ркад), м ²	1 008,00
5.	Оценка расхождения Р и Ркад (Р - Ркад), м ²	0
6.	Предельный минимальный и максимальный размеры земельного участка (Рмин и Рмакс), м ²	Рмин = — Рмакс = —
7.	Кадастровый или иной государственный учетный номер (инвентарный) здания, сооружения, объекта незавершенного строительства, расположенного на земельном участке	—
8.	Вид (виды) разрешенного использования	Для ведения личного подсобного хозяйства
8.1.	Дополнительные сведения об использовании земельного участка	—
9.	Сведения о земельных участках (землях общего пользования, территории общего пользования), посредством которых обеспечивается доступ	—
10.	Иные сведения	—

4. Пояснения к сведениям об уточняемом земельном участке с кадастровым номером 13:20:0112008:1075 :

1. —

1. Сведения о характерных точках границ уточняемого земельного участка с кадастровым номером 13:20:0112008:1076 :

Система координат МСК-13, зона 1 Зона № 1

Обозначение характерных точек границ	Координаты, м				Метод определения координат	Формулы, примененные для расчета средней квадратической погрешности определения координат характерных точек границ (Mt), с подставленными в такие формулы значениями и итоговые (вычисленные) значения Mt, м	Описание закрепления точки
	содержатся в Едином государственном реестре недвижимости		определены в результате выполнения комплексных кадастровых работ				
	X	Y	X	Y			
1	2	3	4	5	6	7	8
198	458 282,91	1 133 077,36	—	—	—	0,10	Долговременный межевой знак
197	458 294,92	1 133 101,45	—	—		0,30	
196	458 311,12	1 133 135,44	—	—			

1	2	3	4	5	6	7	8
199	458 300,53	1 133 140,78	—	—	—	0,10	Долговременный межевой знак
200	458 291,27	1 133 145,53	—	—			
201	458 261,67	1 133 089,01	—	—			
н67541 У	—	—	458 311,37	1 133 135,14		—	—
н67491 У	—	—	458 291,11	1 133 145,93			
н67500 У	—	—	458 261,74	1 133 089,35			
н67542 У	—	—	458 283,34	1 133 078,57			
н67544 У	—	—	458 295,66	1 133 103,30			
н67543 У	—	—	458 307,16	1 133 126,02			
198	458 282,91	1 133 077,36	—	—		0,10	Долговременный межевой знак

2. Сведения о частях границ уточняемого земельного участка с кадастровым номером 13:20:0112008:1076 :

Обозначение части границ		Горизонтальное проложение (S), м	Описание прохождения части границ	Сведения о согласовании местоположения границ (согласовано/спорное)
от т.	до т.			
1	2	3	4	5
н67541У	н67491У	22,95	—	согласовано
н67491У	н67500У	63,75		
н67500У	н67542У	24,14		
н67542У	н67544У	27,63		
н67544У	н67543У	25,46		
н67543У	н67541У	10,04		

3. Сведения о характеристиках уточняемого земельного участка с кадастровым номером 13:20:0112008:1076 :

№ п/п	Наименование характеристики	Значение характеристики
1	2	3

1	2	3
1.	Адрес земельного участка	—
1.1.	Сведения о местоположении земельного участка (при отсутствии адреса) в структурированном в соответствии с федеральной информационной адресной системой виде	Российская Федерация, Республика Мордовия, Теньгушевский р-н, Теньгушево с, Заречная ул, уч 8а
1.2.	Дополнительные сведения о местоположении земельного участка	—
2.	Площадь земельного участка ± величина погрешности определения (вычисления) площади ($P \pm \Delta P$), м ²	1 500 ± 14,00
3.	Формула, примененная для вычисления предельной погрешности определения площади земельного участка, с подставленными значениями и итоговые (вычисленные) значения	$3,5 * 0,10 * \sqrt{(1\ 500,00)} = 14$
4.	Площадь земельного участка согласно сведениям Единого государственного реестра недвижимости (Ркад), м ²	1 500,00
5.	Оценка расхождения Р и Ркад ($P - P_{кад}$), м ²	0
6.	Предельный минимальный и максимальный размеры земельного участка (Рмин и Рмакс), м ²	Рмин = — Рмакс = —
7.	Кадастровый или иной государственный учетный номер (инвентарный) здания, сооружения, объекта незавершенного строительства, расположенного на земельном участке	—
8.	Вид (виды) разрешенного использования	Для ведения личного подсобного хозяйства
8.1.	Дополнительные сведения об использовании земельного участка	—
9.	Сведения о земельных участках (землях общего пользования, территории общего пользования), посредством которых обеспечивается доступ	—
10.	Иные сведения	—
4. Пояснения к сведениям об уточняемом земельном участке с кадастровым номером		13:20:0112008:1076 :
1.	—	—

1. Сведения о характерных точках границ уточняемого земельного участка с кадастровым номером

13:20:0112008:1077

Система координат

МСК-13, зона 1

Зона №

1

Обозначение характерных точек границ	Координаты, м				Метод определения координат	Формулы, примененные для расчета средней квадратической погрешности определения координат характерных точек границ (Mt), с подставленными в такие формулы значениями и итоговые (вычисленные) значения Mt, м	Описание закрепления точки		
	содержатся в Едином государственном реестре недвижимости		определены в результате выполнения комплексных кадастровых работ						
	X	Y	X	Y					
1	2	3	4	5	6	7	8		
201	458 261,67	1 133 089,01	—	—	—	0,10	Долговременный межевой знак		
200	458 291,27	1 133 145,53	—	—					
202	458 289,98	1 133 146,24	—	—					
203	458 291,05	1 133 148,62	—	—					
204	458 286,24	1 133 151,22	—	—					
205	458 285,10	1 133 148,90	—	—					
206	458 268,37	1 133 156,95	—	—					
207	458 236,73	1 133 097,12	—	—					
н67491 У	—	—	458 291,11	1 133 145,93				—	—
н67492 У	—	—	458 290,32	1 133 146,41					
н67493 У	—	—	458 291,34	1 133 148,78					
н67494 У	—	—	458 286,10	1 133 151,66					

1	2	3	4	5	6	7	8
н67495 У	—	—	458 284,48	1 133 148,68	—	—	—
н67496 У	—	—	458 278,21	1 133 151,84			
н67497 У	—	—	458 268,12	1 133 157,64			
н67498 У	—	—	458 263,21	1 133 148,15			
н67540 У	—	—	458 254,35	1 133 131,17			
н67499 У	—	—	458 236,80	1 133 097,57			
н67500 У	—	—	458 261,74	1 133 089,35			
201	458 261,67	1 133 089,01	—	—	0,10	Долговременный межевой знак	

2. Сведения о частях границ уточняемого земельного участка с кадастровым номером 13:20:0112008:1077 :

Обозначение части границ		Горизонтальное проложение (S), м	Описание прохождения части границ	Сведения о согласовании местоположения границ (согласовано/спорное)
от т.	до т.			
1	2	3	4	5
н67491У	н67492У	0,92	—	согласовано
н67492У	н67493У	2,58		
н67493У	н67494У	5,98		
н67494У	н67495У	3,39		
н67495У	н67496У	7,02		
н67496У	н67497У	11,64		
н67497У	н67498У	10,68		
н67498У	н67540У	19,15		
н67540У	н67499У	37,91		
н67499У	н67500У	26,26		
н67500У	н67491У	63,75		

3. Сведения о характеристиках уточняемого земельного участка с кадастровым номером 13:20:0112008:1077 :

№ п/п	Наименование характеристики	Значение характеристики
1	2	3

1	2	3
1.	Адрес земельного участка	—
1.1.	Сведения о местоположении земельного участка (при отсутствии адреса) в структурированном в соответствии с федеральной информационной адресной системой виде	Российская Федерация, Республика Мордовия, Теньгушевский р-н, Теньгушево с, Заречная ул, уч 7а
1.2.	Дополнительные сведения о местоположении земельного участка	—
2.	Площадь земельного участка ± величина погрешности определения (вычисления) площади ($P \pm \Delta P$), м ²	1 708 ± 14,00
3.	Формула, примененная для вычисления предельной погрешности определения площади земельного участка, с подставленными значениями и итоговые (вычисленные) значения	$3,5*0,10*\sqrt{(1\ 708,00)} = 14$
4.	Площадь земельного участка согласно сведениям Единого государственного реестра недвижимости (Ркад), м ²	1 708,00
5.	Оценка расхождения Р и Ркад ($P - P_{кад}$), м ²	0
6.	Предельный минимальный и максимальный размеры земельного участка (Рмин и Рмакс), м ²	Рмин = — Рмакс = —
7.	Кадастровый или иной государственный учетный номер (инвентарный) здания, сооружения, объекта незавершенного строительства, расположенного на земельном участке	—
8.	Вид (виды) разрешенного использования	Для ведения личного подсобного хозяйства
8.1.	Дополнительные сведения об использовании земельного участка	—
9.	Сведения о земельных участках (землях общего пользования, территории общего пользования), посредством которых обеспечивается доступ	—
10.	Иные сведения	—
4. Пояснения к сведениям об уточняемом земельном участке с кадастровым номером		13:20:0112008:1077 :
1.	—	—

1. Сведения о характерных точках границ уточняемого земельного участка с кадастровым номером

13:20:0112008:1078

Система координат

МСК-13, зона 1

Зона №

1

Обозначение характерных точек границ	Координаты, м				Метод определения координат	Формулы, примененные для расчета средней квадратической погрешности определения координат характерных точек границ (Mt), с подставленными в такие формулы значениями и итоговые (вычисленные) значения Mt, м	Описание закрепления точки
	содержатся в Едином государственном реестре недвижимости		определены в результате выполнения комплексных кадастровых работ				
	X	Y	X	Y			
1	2	3	4	5	6	7	8
н 1	458 191,85	1 133 113,72	—	—	—	0,10	Долговременный межевой знак
н 2	458 221,65	1 133 166,48	—	—			
н 3	458 228,03	1 133 178,85	—	—			
н 4	458 213,36	1 133 186,52	—	—			
н 5	458 207,17	1 133 174,33	—	—			
н 6	458 206,38	1 133 174,77	—	—			
н 7	458 176,06	1 133 122,82	—	—			
н67463 У	—	—	458 213,49	1 133 186,67	—	—	
н67464 У	—	—	458 205,37	1 133 174,00			
н67465 У	—	—	458 176,56	1 133 122,89			
н67466 У	—	—	458 191,82	1 133 114,20			
н67467 У	—	—	458 221,34	1 133 165,78			

1	2	3	4	5	6	7	8
н67468 У	—	—	458 227,99	1 133 178,54	—	—	—
н 1	458 191,85	1 133 113,72	—	—		0,10	Долговременный межевой знак

2. Сведения о частях границ уточняемого земельного участка с кадастровым номером 13:20:0112008:1078 :

Обозначение части границ		Горизонтальное проложение (S), м	Описание прохождения части границ	Сведения о согласовании местоположения границ (согласовано/спорное)
от т. 1	до т. 2			
1	2	3	4	5
н67463У	н67464У	15,05	—	согласовано
н67464У	н67465У	58,67		
н67465У	н67466У	17,56		
н67466У	н67467У	59,43		
н67467У	н67468У	14,39		
н67468У	н67463У	16,62		

3. Сведения о характеристиках уточняемого земельного участка с кадастровым номером 13:20:0112008:1078 :

№ п/п	Наименование характеристики	Значение характеристики
1	2	3
1.	Адрес земельного участка	—
1.1.	Сведения о местоположении земельного участка (при отсутствии адреса) в структурированном в соответствии с федеральной информационной адресной системой виде	Российская Федерация, Республика Мордовия, Теньгушевский р-н, Теньгушево с, Заречная ул, уч 5а
1.2.	Дополнительные сведения о местоположении земельного участка	—
2.	Площадь земельного участка ± величина погрешности определения (вычисления) площади ($P \pm \Delta P$), м ²	1 302 ± 13,00
3.	Формула, примененная для вычисления предельной погрешности определения площади земельного участка, с подставленными значениями и итоговые (вычисленные) значения	$3,5 * 0,10 * \sqrt{(1\ 302,00)} = 13$
4.	Площадь земельного участка согласно сведениям Единого государственного реестра недвижимости (Ркад), м ²	1 302,00
5.	Оценка расхождения Р и Ркад ($P - P_{кад}$), м ²	0
6.	Предельный минимальный и максимальный размеры земельного участка ($P_{мин}$ и $P_{макс}$), м ²	$P_{мин} = —$ $P_{макс} = —$

1	2	3
7.	Кадастровый или иной государственный учетный номер (инвентарный) здания, сооружения, объекта незавершенного строительства, расположенного на земельном участке	—
8.	Вид (виды) разрешенного использования	Для ведения личного подсобного хозяйства
8.1.	Дополнительные сведения об использовании земельного участка	—
9.	Сведения о земельных участках (землях общего пользования, территории общего пользования), посредством которых обеспечивается доступ	—
10.	Иные сведения	—

4. Пояснения к сведениям об уточняемом земельном участке с кадастровым номером 13:20:0112008:1078 :

1.	—
----	---

1. Сведения о характерных точках границ уточняемого земельного участка с кадастровым номером 13:20:0112008:1080 :

Система координат МСК-13, зона 1 Зона № 1

Обозначение характерных точек границ	Координаты, м				Метод определения координат	Формулы, примененные для расчета средней квадратической погрешности определения координат характерных точек границ (Mt), с подставленными в такие формулы значениями и итоговые (вычисленные) значения Mt, м	Описание закрепления точки
	содержатся в Едином государственном реестре недвижимости		определены в результате выполнения комплексных кадастровых работ				
	X	Y	X	Y			
1	2	3	4	5	6	7	8
н67397 У	—	—	458 156,59	1 133 221,98	—	—	—
264	458 116,63	1 133 166,66	458 116,63	1 133 166,66		0,10	Долговременный межевой знак
261	458 143,00	1 133 145,10	458 143,00	1 133 145,10			
262	458 182,48	1 133 201,19	458 182,48	1 133 201,19			
н67417 У	—	—	458 171,03	1 133 210,65		—	—
263	458 157,06	1 133 222,33	—	—		0,10	Долговременный межевой знак

1	2	3	4	5	6	7	8
н67397 У	—	—	458 156,59	1 133 221,98	—	—	—

2. Сведения о частях границ уточняемого земельного участка с кадастровым номером 13:20:0112008:1080 :

Обозначение части границ		Горизонтальное проложение (S), м	Описание прохождения части границ	Сведения о согласовании местоположения границ (согласовано/спорное)
от т.	до т.			
1	2	3	4	5
н67397У	264	68,24	—	согласовано
264	261	34,06		
261	262	68,59		
262	н67417У	14,85		
н67417У	н67397У	18,35		

3. Сведения о характеристиках уточняемого земельного участка с кадастровым номером 13:20:0112008:1080 :

№ п/п	Наименование характеристики	Значение характеристики
1	2	3
1.	Адрес земельного участка	—
1.1.	Сведения о местоположении земельного участка (при отсутствии адреса) в структурированном в соответствии с федеральной информационной адресной системой виде	Российская Федерация, Республика Мордовия, Теньгушевский р-н, Теньгушево с, Заречная ул, уч 3а
1.2.	Дополнительные сведения о местоположении земельного участка	—
2.	Площадь земельного участка ± величина погрешности определения (вычисления) площади ($P \pm \Delta P$), м ²	2 300 ± 17,00
3.	Формула, примененная для вычисления предельной погрешности определения площади земельного участка, с подставленными значениями и итоговые (вычисленные) значения	$3,5*0,10*\sqrt{(2\ 300,00)} = 17$
4.	Площадь земельного участка согласно сведениям Единого государственного реестра недвижимости (Ркад), м ²	2 300,00
5.	Оценка расхождения Р и Ркад ($P - P_{кад}$), м ²	0
6.	Предельный минимальный и максимальный размеры земельного участка (Рмин и Рмакс), м ²	Рмин = — Рмакс = —
7.	Кадастровый или иной государственный учетный номер (инвентарный) здания, сооружения, объекта незавершенного строительства, расположенного на земельном участке	—

1	2	3
8.	Вид (виды) разрешенного использования	Для ведения личного подсобного хозяйства
8.1.	Дополнительные сведения об использовании земельного участка	—
9.	Сведения о земельных участках (землях общего пользования, территории общего пользования), посредством которых обеспечивается доступ	—
10.	Иные сведения	—

4. Пояснения к сведениям об уточняемом земельном участке с кадастровым номером 13:20:0112008:1080 :

1.	—
----	---

1. Сведения о характерных точках границ уточняемого земельного участка с кадастровым номером 13:20:0112008:1081 :

Система координат МСК-13, зона 1 Зона № 1

Обозначение характерных точек границ	Координаты, м				Метод определения координат	Формулы, примененные для расчета средней квадратической погрешности определения координат характерных точек границ (Mt), с подставленными в такие формулы значениями и итоговые (вычисленные) значения Mt, м	Описание закрепления точки
	содержатся в Едином государственном реестре недвижимости		определены в результате выполнения комплексных кадастровых работ				
	X	Y	X	Y			
1	2	3	4	5	6	7	8
н67397 У	—	—	458 156,59	1 133 221,98	—	—	—
н67398 У	—	—	458 148,80	1 133 228,38			
н67399 У	—	—	458 149,26	1 133 230,41			
н67400 У	—	—	458 141,34	1 133 236,78			
н67401 У	—	—	458 133,20	1 133 243,33			
н67402 У	—	—	458 124,19	1 133 251,36			
н67403 У	—	—	458 114,95	1 133 250,88			

1	2	3	4	5	6	7	8
н67536 У	—	—	458 100,26	1 133 233,43	—	0,10	Долговременный межевой знак
268	458 080,13	1 133 209,54	458 080,13	1 133 209,54			
н67404 У	—	—	458 097,20	1 133 188,76		—	—
264	458 116,63	1 133 166,66	458 116,63	1 133 166,66		0,10	Долговременный межевой знак
263	458 157,06	1 133 222,33	—	—			
265	458 157,59	1 133 223,04	—	—			
266	458 124,11	1 133 251,15	—	—			
267	458 114,62	1 133 250,30	—	—			
н67397 У	—	—	458 156,59	1 133 221,98		—	—

2. Сведения о частях границ уточняемого земельного участка с кадастровым номером 13:20:0112008:1081 :

Обозначение части границ		Горизонтальное проложение (S), м	Описание прохождения части границ	Сведения о согласовании местоположения границ (согласовано/спорное)
от т.	до т.			
1	2	3	4	5
н67397У	н67398У	10,08	—	согласовано
н67398У	н67399У	2,08		
н67399У	н67400У	10,16		
н67400У	н67401У	10,45		
н67401У	н67402У	12,07		
н67402У	н67403У	9,25		
н67403У	н67536У	22,81		
н67536У	268	31,24		
268	н67404У	26,89		
н67404У	264	29,43		
264	н67397У	68,24		

3. Сведения о характеристиках уточняемого земельного участка с кадастровым номером 13:20:0112008:1081 :

№ п/п	Наименование характеристики	Значение характеристики
1	2	3
1.	Адрес земельного участка	Российская Федерация, Республика Мордовия, Теньгушевский м.р-н, Теньгушевское с.п., Теньгушево с, Заречная ул., уч 2а
1.1.	Сведения о местоположении земельного участка (при отсутствии адреса) в структурированном в соответствии с федеральной информационной адресной системой виде	—
1.2.	Дополнительные сведения о местоположении земельного участка	—
2.	Площадь земельного участка ± величина погрешности определения (вычисления) площади ($P \pm \Delta P$), м ²	3 400 ± 20,00
3.	Формула, примененная для вычисления предельной погрешности определения площади земельного участка, с подставленными значениями и итоговые (вычисленные) значения	$3,5 * 0,10 * \sqrt{(3\ 400,00)} = 20$
4.	Площадь земельного участка согласно сведениям Единого государственного реестра недвижимости (Ркад), м ²	3 400,00
5.	Оценка расхождения Р и Ркад ($P - P_{кад}$), м ²	0
6.	Предельный минимальный и максимальный размеры земельного участка (Рмин и Рмакс), м ²	Рмин = — Рмакс = —
7.	Кадастровый или иной государственный учетный номер (инвентарный) здания, сооружения, объекта незавершенного строительства, расположенного на земельном участке	—
8.	Вид (виды) разрешенного использования	Для ведения личного подсобного хозяйства
8.1.	Дополнительные сведения об использовании земельного участка	—
9.	Сведения о земельных участках (землях общего пользования, территории общего пользования), посредством которых обеспечивается доступ	—
10.	Иные сведения	—

4. Пояснения к сведениям об уточняемом земельном участке с кадастровым номером 13:20:0112008:1081 :

1.	—
----	---

1. Сведения о характерных точках границ уточняемого земельного участка с кадастровым номером

13:20:0112008:1100

Система координат

МСК-13, зона 1

Зона №

1

Обозначение характерных точек границ	Координаты, м				Метод определения координат	Формулы, примененные для расчета средней квадратической погрешности определения координат характерных точек границ (Mt), с подставленными в такие формулы значениями и итоговые (вычисленные) значения Mt, м	Описание закрепления точки
	содержатся в Едином государственном реестре недвижимости		определены в результате выполнения комплексных кадастровых работ				
	X	Y	X	Y			
1	2	3	4	5	6	7	8
н65215 У	—	—	459 478,94	1 131 896,62	Метод спутниковых геодезических измерений (определений)	0,10	—
н65214 У	—	—	459 492,24	1 131 914,15			
н16296 У	—	—	459 523,30	1 131 957,44			
1682	459 478,33	1 131 897,04	—	—			
1689	459 494,22	1 131 917,41	—	—	—	0,10	—
16295	459 530,55	1 131 967,41	459 530,55	1 131 967,41	Метод спутниковых геодезических измерений (определений)		
1691	459 501,89	1 131 959,07	—	—	—		
1692	459 478,77	1 131 928,00	—	—			
1693	459 465,41	1 131 910,33	—	—			
1694	459 463,61	1 131 907,89	—	—			
1686	459 463,12	1 131 907,29	—	—			
1685	459 467,61	1 131 903,81	—	—			
1684	459 471,85	1 131 900,69	—	—			
1683	459 472,44	1 131 901,43	—	—			
н65216 У	—	—	459 518,53	1 131 964,63	Метод спутниковых геодезических измерений (определений)	0,10	—
н65217 У	—	—	459 503,33	1 131 961,29			
н65213 У	—	—	459 480,28	1 131 929,03			

1	2	3	4	5	6	7	8
н16335 У	—	—	459 464,83	1 131 907,45	Метод спутниковых геодезических измерений (определений)	0,10	—
н65215 У	—	—	459 478,94	1 131 896,62			

2. Сведения о частях границ уточняемого земельного участка с кадастровым номером 13:20:0112008:1100 :

Обозначение части границ		Горизонтальное проложение (S), м	Описание прохождения части границ	Сведения о согласовании местоположения границ (согласовано/спорное)
от т.	до т.			
1	2	3	4	5
н65215У	н65214У	22,00	—	согласовано
н65214У	н16296У	53,28		
н16296У	16295	12,33		
16295	н65216У	12,34		
н65216У	н65217У	15,56		
н65217У	н65213У	39,65		
н65213У	н16335У	26,54		
н16335У	н65215У	17,79		

3. Сведения о характеристиках уточняемого земельного участка с кадастровым номером 13:20:0112008:1100 :

№ п/п	Наименование характеристики	Значение характеристики
1	2	3
1.	Адрес земельного участка	—
1.1.	Сведения о местоположении земельного участка (при отсутствии адреса) в структурированном в соответствии с федеральной информационной адресной системой виде	Российская Федерация, Республика Мордовия, Теньгушевский р-н, Теньгушево с, Колхозная ул, 23 кв.2
1.2.	Дополнительные сведения о местоположении земельного участка	—
2.	Площадь земельного участка ± величина погрешности определения (вычисления) площади ($P \pm \Delta P$), м ²	1 409 ± 13,00
3.	Формула, примененная для вычисления предельной погрешности определения площади земельного участка, с подставленными значениями и итоговые (вычисленные) значения	$3,5 * 0,10 * \sqrt{(1\ 409,00)} = 13$
4.	Площадь земельного участка согласно сведениям Единого государственного реестра недвижимости (Ркад), м ²	1 409,00
5.	Оценка расхождения Р и Ркад ($P - P_{кад}$), м ²	0

1	2	3
6.	Предельный минимальный и максимальный размеры земельного участка (Р _{мин} и Р _{макс}), м ²	Р _{мин} = — Р _{макс} = —
7.	Кадастровый или иной государственный учетный номер (инвентарный) здания, сооружения, объекта незавершенного строительства, расположенного на земельном участке	—
8.	Вид (виды) разрешенного использования	Для ведения личного подсобного хозяйства
8.1.	Дополнительные сведения об использовании земельного участка	—
9.	Сведения о земельных участках (землях общего пользования, территории общего пользования), посредством которых обеспечивается доступ	—
10.	Иные сведения	—

4. Пояснения к сведениям об уточняемом земельном участке с кадастровым номером 13:20:0112008:1100 :

1. —

1. Сведения о характерных точках границ уточняемого земельного участка с кадастровым номером 13:20:0112008:1121 :
Система координат МСК-13, зона 1 Зона № 1

Обозначение характерных точек границ	Координаты, м				Метод определения координат	Формулы, примененные для расчета средней квадратической погрешности определения координат характерных точек границ (Mt), с подставленными в такие формулы значениями и итоговые (вычисленные) значения Mt, м	Описание закрепления точки
	содержатся в Едином государственном реестре недвижимости		определены в результате выполнения комплексных кадастровых работ				
	X	Y	X	Y			
1	2	3	4	5	6	7	8
364	458 891,53	1 132 349,35	458 891,53	1 132 349,35	—	0,10	—
365	458 865,72	1 132 311,09	—	—			
366	458 860,28	1 132 301,61	—	—			
356	458 852,62	1 132 289,40	—	—			
357	458 850,00	1 132 285,35	—	—			
358	458 862,90	1 132 276,29	—	—			
359	458 865,76	1 132 280,18	—	—			
360	458 872,29	1 132 289,19	—	—			
361	458 874,00	1 132 289,39	—	—			
362	458 877,81	1 132 294,10	—	—			

1	2	3	4	5	6	7	8		
11244	—	—	458 889,63	1 132 346,53	—	—	-		
н11243 У	—	—	458 880,95	1 132 333,68		0,10			
н65958 У	—	—	458 872,85	1 132 321,70		—	—		
н65959 У	—	—	458 866,60	1 132 312,48					
н65960 У	—	—	458 862,20	1 132 306,27					
н65961 У	—	—	458 851,46	1 132 289,29					
н65963 У	—	—	458 850,22	1 132 287,35					
н65962 У	—	—	458 864,08	1 132 277,90					
н65953 У	—	—	458 865,05	1 132 279,22					
н65952 У	—	—	458 872,02	1 132 287,39					
н65951 У	—	—	458 876,24	1 132 293,15					
н65950 У	—	—	458 877,31	1 132 292,94					
н65949 У	—	—	458 889,65	1 132 307,93					
н65948 У	—	—	458 912,01	1 132 333,99					
363	458 912,01	1 132 333,99	458 912,01	1 132 333,99				0,10	-
11182	—	—	458 897,43	1 132 344,93					
364	458 891,53	1 132 349,35	458 891,53	1 132 349,35	—	—			

2. Сведения о частях границ уточняемого земельного участка с кадастровым номером 13:20:0112008:1121 :

Обозначение части границ		Горизонтальное проложение (S), м	Описание прохождения части границ	Сведения о согласовании местоположения границ (согласовано/спорное)
от т.	до т.			
1	2	3	4	5
364	11244	3,40	—	согласовано

1	2	3	4	5
11244	н11243У	15,51	—	согласовано
н11243У	н65958У	14,46		
н65958У	н65959У	11,14		
н65959У	н65960У	7,61		
н65960У	н65961У	20,09		
н65961У	н65963У	2,30		
н65963У	н65962У	16,78		
н65962У	н65953У	1,64		
н65953У	н65952У	10,74		
н65952У	н65951У	7,14		
н65951У	н65950У	1,09		
н65950У	н65949У	19,42		
н65949У	н65948У	34,34		
н65948У	363	0,00		
363	11182	18,23		
11182	364	7,37		

3. Сведения о характеристиках уточняемого земельного участка с кадастровым номером 13:20:0112008:1121 :

№ п/п	Наименование характеристики	Значение характеристики
1	2	3
1.	Адрес земельного участка	—
1.1.	Сведения о местоположении земельного участка (при отсутствии адреса) в структурированном в соответствии с федеральной информационной адресной системой виде	431210, Российская Федерация, Республика Мордовия, Теньгушевский р-н, Теньгушево с, Муклецова ул, 14
1.2.	Дополнительные сведения о местоположении земельного участка	—
2.	Площадь земельного участка ± величина погрешности определения (вычисления) площади ($P \pm \Delta P$), м ²	1 579 ± 14,00
3.	Формула, примененная для вычисления предельной погрешности определения площади земельного участка, с подставленными значениями и итоговые (вычисленные) значения	$3,5 * 0,10 * \sqrt{(1\ 579,00)} = 14$
4.	Площадь земельного участка согласно сведениям Единого государственного реестра недвижимости (Ркад), м ²	1 579,00
5.	Оценка расхождения Р и Ркад ($P - P_{кад}$), м ²	0

1	2	3
6.	Предельный минимальный и максимальный размеры земельного участка (Р _{мин} и Р _{макс}), м ²	Р _{мин} = — Р _{макс} = —
7.	Кадастровый или иной государственный учетный номер (инвентарный) здания, сооружения, объекта незавершенного строительства, расположенного на земельном участке	13:20:0112008:1509
8.	Вид (виды) разрешенного использования	Для ведения личного подсобного хозяйства
8.1.	Дополнительные сведения об использовании земельного участка	—
9.	Сведения о земельных участках (землях общего пользования, территории общего пользования), посредством которых обеспечивается доступ	—
10.	Иные сведения	—

4. Пояснения к сведениям об уточняемом земельном участке с кадастровым номером 13:20:0112008:1121 :

1.	—
----	---

1. Сведения о характерных точках границ уточняемого земельного участка с кадастровым номером 13:20:0112008:1129 :

Система координат МСК-13, зона 1 Зона № 1

Обозначение характерных точек границ	Координаты, м				Метод определения координат	Формулы, примененные для расчета средней квадратической погрешности определения координат характерных точек границ (Mt), с подставленными в такие формулы значениями и итоговые (вычисленные) значения Mt, м	Описание закрепления точки	
	содержатся в Едином государственном реестре недвижимости		определены в результате выполнения комплексных кадастровых работ					
	X	Y	X	Y				
1	2	3	4	5	6	7	8	
н65819 У	—	—	459 082,05	1 132 503,53	—	—	—	
65820	459 087,57	1 132 509,15	459 087,57	1 132 509,15		0,10		
1640	459 071,44	1 132 525,58	—	—				
1641	459 062,94	1 132 517,80	—	—				
н65821 У	—	—	459 071,19	1 132 525,85		—		—
н65822 У	—	—	459 063,52	1 132 518,60		—		
430	459 060,45	1 132 520,95	459 060,45	1 132 520,95		0,10		

1	2	3	4	5	6	7	8
1643	459 039,47	1 132 502,35	—	—	—	0,10	—
н431У	—	—	459 040,81	1 132 500,98			
432	459 034,66	1 132 507,96	459 034,66	1 132 507,96			
1645	459 032,11	1 132 505,89	—	—			
2401	—	—	459 032,12	1 132 505,89		0,30	
434	459 016,48	1 132 492,43	459 016,48	1 132 492,43		0,10	Долговременный межевой знак
419	459 041,39	1 132 464,32	459 041,39	1 132 464,32			
420	459 048,36	1 132 456,72	459 048,36	1 132 456,72			
н3077У	—	—	459 064,06	1 132 470,33		0,20	
65823	459 065,90	1 132 471,93	459 065,90	1 132 471,93		—	-
1648	459 049,15	1 132 491,18	—	—		0,10	—
1649	459 061,01	1 132 500,66	—	—			
1650	459 075,20	1 132 511,73	—	—			
1637	459 082,21	1 132 504,38	—	—			
1638	459 087,11	1 132 508,98	—	—			
65824	—	—	459 051,30	1 132 488,71		—	—
н65825 У	—	—	459 076,39	1 132 508,96			
н65819 У	—	—	459 082,05	1 132 503,53			

2. Сведения о частях границ уточняемого земельного участка с кадастровым номером 13:20:0112008:1129 :

Обозначение части границ		Горизонтальное проложение (S), м	Описание прохождения части границ	Сведения о согласовании местоположения границ (согласовано/спорное)
от т.	до т.			
1	2	3	4	5
н65819У	65820	7,88	—	согласовано
65820	н65821У	23,39		
н65821У	н65822У	10,55		
н65822У	430	3,87		
430	н431У	28,01		
н431У	432	9,30		
432	2401	3,28		
2401	434	20,63		

1	2	3	4	5
434	419	37,56	—	согласовано
419	420	10,31		
420	н3077У	20,78		
н3077У	65823	2,44		
65823	65824	22,24		
65824	н65825У	32,24		
н65825У	н65819У	7,84		

3. Сведения о характеристиках уточняемого земельного участка с кадастровым номером 13:20:0112008:1129 :

№ п/п	Наименование характеристики	Значение характеристики
1	2	3
1.	Адрес земельного участка	—
1.1.	Сведения о местоположении земельного участка (при отсутствии адреса) в структурированном в соответствии с федеральной информационной адресной системой виде	Российская Федерация, Республика Мордовия, Теньгушевский р-н, Теньгушево с, Муклецова ул, 40
1.2.	Дополнительные сведения о местоположении земельного участка	—
2.	Площадь земельного участка ± величина погрешности определения (вычисления) площади ($P \pm \Delta P$), м ²	1 876 ± 15,00
3.	Формула, примененная для вычисления предельной погрешности определения площади земельного участка, с подставленными значениями и итоговые (вычисленные) значения	$3,5*0,10*\sqrt{(1\ 876,00)} = 15$
4.	Площадь земельного участка согласно сведениям Единого государственного реестра недвижимости (Ркад), м ²	1 784,00
5.	Оценка расхождения Р и Ркад ($P - P_{кад}$), м ²	92
6.	Предельный минимальный и максимальный размеры земельного участка (Рмин и Рмакс), м ²	Рмин = — Рмакс = —
7.	Кадастровый или иной государственный учетный номер (инвентарный) здания, сооружения, объекта незавершенного строительства, расположенного на земельном участке	—
8.	Вид (виды) разрешенного использования	Для ведения личного подсобного хозяйства
8.1.	Дополнительные сведения об использовании земельного участка	—
9.	Сведения о земельных участках (землях общего пользования, территории общего пользования), посредством которых обеспечивается доступ	—

1	2			3			
10.	Иные сведения			—			
4. Пояснения к сведениям об уточняемом земельном участке с кадастровым номером				13:20:0112008:1129			
1.	—			—			
1. Сведения о характерных точках границ уточняемого земельного участка с кадастровым номером				13:20:0112008:1130			
Система координат			МСК-13, зона 1		Зона № 1		
Обозначение характерных точек границ	Координаты, м				Метод определения координат	Формулы, примененные для расчета средней квадратической погрешности определения координат характерных точек границ (Mt), с подставленными в такие формулы значениями и итоговые (вычисленные) значения Mt, м	Описание закрепления точки
	содержатся в Едином государственном реестре недвижимости		определены в результате выполнения комплексных кадастровых работ				
	X	Y	X	Y			
1	2	3	4	5	6	7	8
439	459 037,95	1 132 545,99	459 037,95	1 132 545,99	—	0,10	—
440	459 015,93	1 132 525,48	—	—			
441	459 033,00	1 132 506,75	—	—			
н65776 У	—	—	459 015,14	1 132 524,75		—	
2401	459 032,12	1 132 505,89	459 032,12	1 132 505,89		0,30	
432	459 034,66	1 132 507,96	459 034,66	1 132 507,96		0,10	
65816	459 039,47	1 132 502,35	—	—		—	
н431У	—	—	459 040,81	1 132 500,98		0,10	
430	459 060,45	1 132 520,95	459 060,45	1 132 520,95			
435	459 056,05	1 132 526,28	—	—			
436	459 058,07	1 132 528,06	—	—			
437	459 052,33	1 132 534,53	—	—			
н65777 У	—	—	459 057,85	1 132 523,55		—	
н65778 У	—	—	459 059,47	1 132 524,85			
н65779 У	—	—	459 051,95	1 132 534,22			

1	2	3	4	5	6	7	8
438	459 050,47	1 132 532,99	459 050,47	1 132 532,99	—	—	—
439	459 037,95	1 132 545,99	459 037,95	1 132 545,99		0,10	

2. Сведения о частях границ уточняемого земельного участка с кадастровым номером 13:20:0112008:1130 :

Обозначение части границ		Горизонтальное проложение (S), м	Описание прохождения части границ	Сведения о согласовании местоположения границ (согласовано/спорное)
от т.	до т.			
1	2	3	4	5
439	н65776У	31,17	—	согласовано
н65776У	2401	25,38		
2401	432	3,28		
432	н431У	9,30		
н431У	430	28,01		
430	н65777У	3,68		
н65777У	н65778У	2,08		
н65778У	н65779У	12,01		
н65779У	438	1,92		
438	439	18,05		

3. Сведения о характеристиках уточняемого земельного участка с кадастровым номером 13:20:0112008:1130 :

№ п/п	Наименование характеристики	Значение характеристики
1	2	3
1.	Адрес земельного участка	—
1.1.	Сведения о местоположении земельного участка (при отсутствии адреса) в структурированном в соответствии с федеральной информационной адресной системой виде	Российская Федерация, Республика Мордовия, Теньгушевский р-н, Теньгушево с, Муклецова ул, 40"а"
1.2.	Дополнительные сведения о местоположении земельного участка	—
2.	Площадь земельного участка ± величина погрешности определения (вычисления) площади ($P \pm \Delta P$), м ²	1 071 ± 11,00
3.	Формула, примененная для вычисления предельной погрешности определения площади земельного участка, с подставленными значениями и итоговые (вычисленные) значения	$3,5 * 0,10 * \sqrt{(1\ 071,00)} = 11$
4.	Площадь земельного участка согласно сведениям Единого государственного реестра недвижимости (Ркад), м ²	1 016,00
5.	Оценка расхождения Р и Ркад ($P - P_{кад}$), м ²	55

1	2	3
6.	Предельный минимальный и максимальный размеры земельного участка (Р _{мин} и Р _{макс}), м ²	Р _{мин} = — Р _{макс} = —
7.	Кадастровый или иной государственный учетный номер (инвентарный) здания, сооружения, объекта незавершенного строительства, расположенного на земельном участке	13:20:0112008:1767
8.	Вид (виды) разрешенного использования	Для ведения личного подсобного хозяйства
8.1.	Дополнительные сведения об использовании земельного участка	—
9.	Сведения о земельных участках (землях общего пользования, территории общего пользования), посредством которых обеспечивается доступ	—
10.	Иные сведения	—

4. Пояснения к сведениям об уточняемом земельном участке с кадастровым номером 13:20:0112008:1130 :

1.	—
----	---

1. Сведения о характерных точках границ уточняемого земельного участка с кадастровым номером 13:20:0112008:1222 :

Система координат МСК-13, зона 1 Зона № 1

Обозначение характерных точек границ	Координаты, м				Метод определения координат	Формулы, примененные для расчета средней квадратической погрешности определения координат характерных точек границ (Mt), с подставленными в такие формулы значениями и итоговые (вычисленные) значения Mt, м	Описание закрепления точки
	содержатся в Едином государственном реестре недвижимости		определены в результате выполнения комплексных кадастровых работ				
	X	Y	X	Y			
1	2	3	4	5	6	7	8
н66788 У	—	—	458 929,15	1 132 509,15	—	—	—
н66789 У	—	—	458 922,71	1 132 516,45			
н66790 У	—	—	458 919,88	1 132 519,65			
н66791 У	—	—	458 919,04	1 132 518,91			
н66792 У	—	—	458 917,79	1 132 520,33			

1	2	3	4	5	6	7	8
н66793 У	—	—	458 907,21	1 132 510,00	—	—	—
н66783 У	—	—	458 907,83	1 132 509,66			
н66784 У	—	—	458 915,22	1 132 501,83			
н66785 У	—	—	458 917,76	1 132 504,23			
н66786 У	—	—	458 933,24	1 132 489,36			
н66800 У	—	—	458 951,59	1 132 472,52			
н66797 У	—	—	459 003,21	1 132 424,64		0,30	
н66796 У	—	—	459 010,74	1 132 430,94			
н66809 У	—	—	459 003,94	1 132 437,52			
830	458 963,49	1 132 476,66	458 963,49	1 132 476,66			
831	458 942,50	1 132 500,69	—	—			
832	458 939,09	1 132 504,10	—	—			
н66794 У	—	—	458 942,35	1 132 500,58		—	
н66795 У	—	—	458 938,42	1 132 505,03			
833	458 932,55	1 132 511,74	458 932,55	1 132 511,74		0,30	
834	458 929,88	1 132 509,25	—	—			
835	458 926,84	1 132 512,39	—	—			
836	458 924,27	1 132 515,33	—	—			
837	458 923,44	1 132 514,60	—	—			
822	458 919,68	1 132 518,50	—	—			
823	458 918,29	1 132 519,93	—	—			
824	458 909,62	1 132 512,02	—	—			
825	458 911,01	1 132 510,64	—	—			
826	458 929,12	1 132 494,02	—	—			

1	2	3	4	5	6	7	8
827	458 952,33	1 132 471,49	—	—	—	0,30	—
828	459 004,21	1 132 422,64	—	—			
829	459 012,82	1 132 429,04	—	—			
н66788 У	—	—	458 929,15	1 132 509,15		—	

2. Сведения о частях границ уточняемого земельного участка с кадастровым номером 13:20:0112008:1222 :

Обозначение части границ		Горизонтальное проложение (S), м	Описание прохождения части границ	Сведения о согласовании местоположения границ (согласовано/спорное)
от т.	до т.			
1	2	3	4	5
н66788У	н66789У	9,73	—	согласовано
н66789У	н66790У	4,27		
н66790У	н66791У	1,12		
н66791У	н66792У	1,89		
н66792У	н66793У	14,79		
н66793У	н66783У	0,71		
н66783У	н66784У	10,77		
н66784У	н66785У	3,49		
н66785У	н66786У	21,47		
н66786У	н66800У	24,91		
н66800У	н66797У	70,41		
н66797У	н66796У	9,82		
н66796У	н66809У	9,46		
н66809У	830	56,29		
830	н66794У	31,92		
н66794У	н66795У	5,94		
н66795У	833	8,92		
833	н66788У	4,27		

3. Сведения о характеристиках уточняемого земельного участка с кадастровым номером 13:20:0112008:1222 :

№ п/п	Наименование характеристики	Значение характеристики
1	2	3

1	2	3
1.	Адрес земельного участка	—
1.1.	Сведения о местоположении земельного участка (при отсутствии адреса) в структурированном в соответствии с федеральной информационной адресной системой виде	Российская Федерация, Республика Мордовия, Теньгушевский р-н, Теньгушево с, Веденяпина ул, 26
1.2.	Дополнительные сведения о местоположении земельного участка	—
2.	Площадь земельного участка ± величина погрешности определения (вычисления) площади ($P \pm \Delta P$), м ²	1 548 ± 14,00
3.	Формула, примененная для вычисления предельной погрешности определения площади земельного участка, с подставленными значениями и итоговые (вычисленные) значения	$3,5*0,10*\sqrt{(1\ 548,00)} = 14$
4.	Площадь земельного участка согласно сведениям Единого государственного реестра недвижимости (Ркад), м ²	1 560,00
5.	Оценка расхождения Р и Ркад ($P - P_{кад}$), м ²	12
6.	Предельный минимальный и максимальный размеры земельного участка (Рмин и Рмакс), м ²	Рмин = — Рмакс = —
7.	Кадастровый или иной государственный учетный номер (инвентарный) здания, сооружения, объекта незавершенного строительства, расположенного на земельном участке	13:20:0112007:2183
8.	Вид (виды) разрешенного использования	Для ведения личного подсобного хозяйства с правом строительства жилого дома
8.1.	Дополнительные сведения об использовании земельного участка	—
9.	Сведения о земельных участках (землях общего пользования, территории общего пользования), посредством которых обеспечивается доступ	—
10.	Иные сведения	—
4. Пояснения к сведениям об уточняемом земельном участке с кадастровым номером		13:20:0112008:1222 :
1.	—	—

1. Сведения о характерных точках границ уточняемого земельного участка с кадастровым номером 13:20:0112008:1223 :
 Система координат МСК-13, зона 1 Зона № 1

Обозначение характерных точек границ	Координаты, м				Метод определения координат	Формулы, примененные для расчета средней квадратической погрешности определения координат характерных точек границ (Mt), с подставленными в такие формулы значениями и итоговые (вычисленные) значения Mt, м	Описание закрепления точки
	содержатся в Едином государственном реестре недвижимости		определены в результате выполнения комплексных кадастровых работ				
	X	Y	X	Y			
1	2	3	4	5	6	7	8
н65776 У	—	—	459 015,14	1 132 524,75	—	0,10	—
440	459 015,93	1 132 525,48	459 015,93	1 132 525,48			
439	459 037,95	1 132 545,99	459 037,95	1 132 545,99			
65828	459 024,85	1 132 561,41	—	—			
839	459 002,83	1 132 539,82	—	—			
н838У	—	—	459 025,20	1 132 561,47			
н65827 У	—	—	459 002,17	1 132 539,16			
н65776 У	—	—	459 015,14	1 132 524,75			

2. Сведения о частях границ уточняемого земельного участка с кадастровым номером 13:20:0112008:1223 :

Обозначение части границ		Горизонтальное проложение (S), м	Описание прохождения части границ	Сведения о согласовании местоположения границ (согласовано/спорное)
от т.	до т.			
1	2	3	4	5
н65776У	440	1,08	—	согласовано
440	439	30,09		
439	н838У	20,05		
н838У	н65827У	32,06		
н65827У	н65776У	19,39		

3. Сведения о характеристиках уточняемого земельного участка с кадастровым номером 13:20:0112008:1223 :

№ п/п	Наименование характеристики	Значение характеристики
1	2	3
1		

1	2	3
1.	Адрес земельного участка	—
1.1.	Сведения о местоположении земельного участка (при отсутствии адреса) в структурированном в соответствии с федеральной информационной адресной системой виде	Российская Федерация, Республика Мордовия, Теньгушевский р-н, Теньгушево с, Веденяпина ул
1.2.	Дополнительные сведения о местоположении земельного участка	—
2.	Площадь земельного участка ± величина погрешности определения (вычисления) площади ($P \pm \Delta P$), м ²	623 ± 9,00
3.	Формула, примененная для вычисления предельной погрешности определения площади земельного участка, с подставленными значениями и итоговые (вычисленные) значения	$3,5 * 0,10 * \sqrt{(623,00)} = 9$
4.	Площадь земельного участка согласно сведениям Единого государственного реестра недвижимости (Ркад), м ²	603,00
5.	Оценка расхождения Р и Ркад ($P - P_{кад}$), м ²	20
6.	Предельный минимальный и максимальный размеры земельного участка (Рмин и Рмакс), м ²	Рмин = — Рмакс = —
7.	Кадастровый или иной государственный учетный номер (инвентарный) здания, сооружения, объекта незавершенного строительства, расположенного на земельном участке	—
8.	Вид (виды) разрешенного использования	Для ведения личного подсобного хозяйства
8.1.	Дополнительные сведения об использовании земельного участка	—
9.	Сведения о земельных участках (землях общего пользования, территории общего пользования), посредством которых обеспечивается доступ	—
10.	Иные сведения	—
4. Пояснения к сведениям об уточняемом земельном участке с кадастровым номером		13:20:0112008:1223 :
1.	—	—

1. Сведения о характерных точках границ уточняемого земельного участка с кадастровым номером

13:20:0112008:1233

Система координат

МСК-13, зона 1

Зона №

1

Обозначение характерных точек границ	Координаты, м				Метод определения координат	Формулы, примененные для расчета средней квадратической погрешности определения координат характерных точек границ (Mt), с подставленными в такие формулы значениями и итоговые (вычисленные) значения Mt, м	Описание закрепления точки
	содержатся в Едином государственном реестре недвижимости		определены в результате выполнения комплексных кадастровых работ				
	X	Y	X	Y			
1	2	3	4	5	6	7	8
н66070 У	—	—	459 169,46	1 132 614,03	—	0,30	—
н66071 У	—	—	459 185,73	1 132 628,67			
н66049 У	—	—	459 181,76	1 132 632,83			
876	459 180,59	1 132 633,96	459 180,59	1 132 633,96			
н66048 У	—	—	459 159,87	1 132 654,53			
877	459 156,65	1 132 657,73	459 156,65	1 132 657,73			
878	459 133,67	1 132 679,05	459 133,67	1 132 679,05			
879	459 121,76	1 132 691,17	459 121,76	1 132 691,17			
880	459 115,40	1 132 696,33	459 115,40	1 132 696,33			
881	459 114,44	1 132 697,11	459 114,44	1 132 697,11			
882	459 097,34	1 132 710,20	459 097,34	1 132 710,20			
883	459 095,91	1 132 711,18	459 095,91	1 132 711,18			
863	459 083,92	1 132 698,50	—	—			
864	459 093,47	1 132 690,62	—	—			
865	459 092,83	1 132 689,85	—	—			
866	459 097,83	1 132 685,45	—	—			
867	459 101,35	1 132 682,49	—	—			
868	459 100,01	1 132 681,08	—	—			
869	459 105,04	1 132 676,83	—	—			
870	459 106,37	1 132 678,32	—	—			

1	2	3	4	5	6	7	8
871	459 120,34	1 132 665,62	—	—	—	0,30	—
872	459 167,36	1 132 621,27	—	—			
873	459 191,51	1 132 595,24	—	—			
874	459 194,83	1 132 598,22	—	—			
3320	459 169,86	1 132 623,84	—	—			
н66066 У	—	—	459 083,06	1 132 697,72		—	
н66065 У	—	—	459 097,60	1 132 683,98			
н66064 У	—	—	459 096,62	1 132 683,10			
н66063 У	—	—	459 104,19	1 132 675,38			
н66062 У	—	—	459 107,30	1 132 678,70			
н66070 У	—	—	459 169,46	1 132 614,03			

2. Сведения о частях границ уточняемого земельного участка с кадастровым номером 13:20:0112008:1233 :

Обозначение части границ		Горизонтальное проложение (S), м	Описание прохождения части границ	Сведения о согласовании местоположения границ (согласовано/спорное)
от т.	до т.			
1	2	3	4	5
н66070У	н66071У	21,89	—	согласовано
н66071У	н66049У	5,75		
н66049У	876	1,63		
876	н66048У	29,20		
н66048У	877	4,54		
877	878	31,35		
878	879	16,99		
879	880	8,19		
880	881	1,24		
881	882	21,54		
882	883	1,73		
883	н66066У	18,61		
н66066У	н66065У	20,00		

1	2	3	4	5
н66065У	н66064У	1,32	—	согласовано
н66064У	н66063У	10,81		
н66063У	н66062У	4,55		
н66062У	н66070У	89,70		

3. Сведения о характеристиках уточняемого земельного участка с кадастровым номером 13:20:0112008:1233 :

№ п/п	Наименование характеристики	Значение характеристики
1	2	3
1.	Адрес земельного участка	—
1.1.	Сведения о местоположении земельного участка (при отсутствии адреса) в структурированном в соответствии с федеральной информационной адресной системой виде	431210, Российская Федерация, Республика Мордовия, Теньгушевский р-н, Теньгушево с, Веденяпина ул, 2
1.2.	Дополнительные сведения о местоположении земельного участка	—
2.	Площадь земельного участка ± величина погрешности определения (вычисления) площади ($P \pm \Delta P$), м ²	2 498 ± 17,00
3.	Формула, примененная для вычисления предельной погрешности определения площади земельного участка, с подставленными значениями и итоговые (вычисленные) значения	$3,5 * 0,10 * \sqrt{(2\ 498,00)} = 17$
4.	Площадь земельного участка согласно сведениям Единого государственного реестра недвижимости (Ркад), м ²	2 318,00
5.	Оценка расхождения Р и Ркад ($P - P_{кад}$), м ²	180
6.	Предельный минимальный и максимальный размеры земельного участка (Рмин и Рмакс), м ²	Рмин = — Рмакс = —
7.	Кадастровый или иной государственный учетный номер (инвентарный) здания, сооружения, объекта незавершенного строительства, расположенного на земельном участке	13:20:0112007:2221
8.	Вид (виды) разрешенного использования	Для ведения личного подсобного хозяйства
8.1.	Дополнительные сведения об использовании земельного участка	—
9.	Сведения о земельных участках (землях общего пользования, территории общего пользования), посредством которых обеспечивается доступ	—
10.	Иные сведения	—

4. Пояснения к сведениям об уточняемом земельном участке с кадастровым номером 13:20:0112008:1233 :

1.	—
----	---

1. Сведения о характерных точках границ уточняемого земельного участка с кадастровым номером 13:20:0112008:1257 :
 Система координат МСК-13, зона 1 Зона № 1

Обозначение характерных точек границ	Координаты, м				Метод определения координат	Формулы, примененные для расчета средней квадратической погрешности определения координат характерных точек границ (Mt), с подставленными в такие формулы значениями и итоговые (вычисленные) значения Mt, м	Описание закрепления точки
	содержатся в Едином государственном реестре недвижимости		определены в результате выполнения комплексных кадастровых работ				
	X	Y	X	Y			
1	2	3	4	5	6	7	8
963/н96 3У	459 846,64	1 131 962,00	459 853,46	1 131 977,39	—	0,30	—
964/н96 4У	459 851,41	1 131 968,44	459 853,46	1 131 985,40			
965/н96 5У	459 847,42	1 131 971,44	459 848,47	1 131 985,44			
966/н96 6У	459 842,70	1 131 964,96	459 848,53	1 131 977,42			
963/н96 3У	459 846,64	1 131 962,00	459 853,46	1 131 977,39			

2. Сведения о частях границ уточняемого земельного участка с кадастровым номером 13:20:0112008:1257 :

Обозначение части границ		Горизонтальное проложение (S), м	Описание прохождения части границ	Сведения о согласовании местоположения границ (согласовано/спорное)
от т.	до т.			
1	2	3	4	5
н963У	н964У	8,01	—	согласовано
н964У	н965У	4,99		
н965У	н966У	8,02		
н966У	н963У	4,93		

3. Сведения о характеристиках уточняемого земельного участка с кадастровым номером 13:20:0112008:1257 :

№ п/п	Наименование характеристики	Значение характеристики
1	2	3
1	2	3

1	2	3
1.	Адрес земельного участка	—
1.1.	Сведения о местоположении земельного участка (при отсутствии адреса) в структурированном в соответствии с федеральной информационной адресной системой виде	Российская Федерация, Республика Мордовия, Теньгушевский р-н, Теньгушево с, Колхозная ул
1.2.	Дополнительные сведения о местоположении земельного участка	—
2.	Площадь земельного участка ± величина погрешности определения (вычисления) площади ($P \pm \Delta P$), м ²	40 ± 2,00
3.	Формула, примененная для вычисления предельной погрешности определения площади земельного участка, с подставленными значениями и итоговые (вычисленные) значения	$3,5 * 0,10 * \sqrt{(40,00)} = 2$
4.	Площадь земельного участка согласно сведениям Единого государственного реестра недвижимости (Ркад), м ²	40,00
5.	Оценка расхождения P и Ркад (P - Ркад), м ²	0
6.	Предельный минимальный и максимальный размеры земельного участка (Рмин и Рмакс), м ²	Рмин = — Рмакс = —
7.	Кадастровый или иной государственный учетный номер (инвентарный) здания, сооружения, объекта незавершенного строительства, расположенного на земельном участке	—
8.	Вид (виды) разрешенного использования	Для нужд связи (установка и эксплуатация АМС)
8.1.	Дополнительные сведения об использовании земельного участка	—
9.	Сведения о земельных участках (землях общего пользования, территории общего пользования), посредством которых обеспечивается доступ	—
10.	Иные сведения	—
4. Пояснения к сведениям об уточняемом земельном участке с кадастровым номером		13:20:0112008:1257 :
1.	—	—

1. Сведения о характерных точках границ уточняемого земельного участка с кадастровым номером 13:20:0112008:2344 :
 Система координат МСК-13, зона 1 Зона № 1

Обозначение характерных точек границ	Координаты, м				Метод определения координат	Формулы, примененные для расчета средней квадратической погрешности определения координат характерных точек границ (Mt), с подставленными в такие формулы значениями и итоговые (вычисленные) значения Mt, м	Описание закрепления точки
	содержатся в Едином государственном реестре недвижимости		определены в результате выполнения комплексных кадастровых работ				
	X	Y	X	Y			
1	2	3	4	5	6	7	8
2971/н2 960У	459 621,57	1 131 900,61	459 623,39	1 131 903,10	—	0,20	—
н2961У	—	—	459 642,86	1 131 929,65		—	
2971/н2 962У	459 621,57	1 131 900,61	459 624,81	1 131 905,06		—	
н2961У /н2963 У	459 642,86	1 131 929,65	459 644,68	1 131 932,14		0,20	
2973/н2 964У	459 625,96	1 131 944,53	459 627,78	1 131 947,02		—	
15998/н 2965У	459 601,55	1 131 948,20	459 620,19	1 131 936,68		0,10	
н2966У	—	—	459 608,90	1 131 921,22		—	
2974/н2 967У	459 604,58	1 131 915,33	459 606,40	1 131 917,82		0,20	
2971/н2 960У	459 621,57	1 131 900,61	459 623,39	1 131 903,10		—	

2. Сведения о частях границ уточняемого земельного участка с кадастровым номером 13:20:0112008:2344 :

Обозначение части границ		Горизонтальное проложение (S), м	Описание прохождения части границ	Сведения о согласовании местоположения границ (согласовано/спорное)
от т.	до т.			
1	2	3	4	5
н2960У	н2961У	32,92	—	согласовано
н2961У	н2962У	30,50		
н2962У	н2963У	33,59		

1	2	3	4	5
н2963У	н2964У	22,52	—	согласовано
н2964У	н2965У	12,83		
н2965У	н2966У	19,14		
н2966У	н2967У	4,22		
н2967У	н2960У	22,48		

3. Сведения о характеристиках уточняемого земельного участка с кадастровым номером 13:20:0112008:2344 :

№ п/п	Наименование характеристики	Значение характеристики
1	2	3
1.	Адрес земельного участка	—
1.1.	Сведения о местоположении земельного участка (при отсутствии адреса) в структурированном в соответствии с федеральной информационной адресной системой виде	Российская Федерация, Республика Мордовия, Теньгушевский р-н, Теньгушевское с/п, Теньгушево с, Колхозная ул
1.2.	Дополнительные сведения о местоположении земельного участка	—
2.	Площадь земельного участка ± величина погрешности определения (вычисления) площади ($P \pm \Delta P$), м ²	809 ± 10,00
3.	Формула, примененная для вычисления предельной погрешности определения площади земельного участка, с подставленными значениями и итоговые (вычисленные) значения	$3,5*0,10*\sqrt{(809,00)} = 10$
4.	Площадь земельного участка согласно сведениям Единого государственного реестра недвижимости (Ркад), м ²	809,00
5.	Оценка расхождения Р и Ркад ($P - P_{кад}$), м ²	0
6.	Предельный минимальный и максимальный размеры земельного участка (Рмин и Рмакс), м ²	Рмин = — Рмакс = —
7.	Кадастровый или иной государственный учетный номер (инвентарный) здания, сооружения, объекта незавершенного строительства, расположенного на земельном участке	—
8.	Вид (виды) разрешенного использования	Для ведения личного подсобного хозяйства
8.1.	Дополнительные сведения об использовании земельного участка	—
9.	Сведения о земельных участках (землях общего пользования, территории общего пользования), посредством которых обеспечивается доступ	—
10.	Иные сведения	—

4. Пояснения к сведениям об уточняемом земельном участке с кадастровым номером 13:20:0112008:2344 :

1. _____

1. Сведения о характерных точках границ уточняемого земельного участка с кадастровым номером 13:20:0112008:2345 :
 Система координат МСК-13, зона 1 Зона № 1

Обозначение характерных точек границ	Координаты, м				Метод определения координат	Формулы, примененные для расчета средней квадратической погрешности определения координат характерных точек границ (Mt), с подставленными в такие формулы значениями и итоговые (вычисленные) значения Mt, м	Описание закрепления точки			
	содержатся в Едином государственном реестре недвижимости		определены в результате выполнения комплексных кадастровых работ							
	X	Y	X	Y						
1	2	3	4	5	6	7	8			
н16342 У/н296 8У	459 638,92	1 131 886,15	459 641,89	1 131 889,72	—	0,20	-			
н16342 У/н296 9У	459 638,92	1 131 886,15	459 644,27	1 131 892,60						
2976/н2 970У	459 659,56	1 131 914,51	459 663,19	1 131 917,69						
н2961У /н2963 У	459 642,86	1 131 929,65	459 644,68	1 131 932,14			—	—		
2971/н2 962У	459 621,57	1 131 900,61	459 624,81	1 131 905,06						
н16342 У/н296 8У	459 638,92	1 131 886,15	459 641,89	1 131 889,72					0,20	-

2. Сведения о частях границ уточняемого земельного участка с кадастровым номером 13:20:0112008:2345 :

Обозначение части границ		Горизонтальное проложение (S), м	Описание прохождения части границ	Сведения о согласовании местоположения границ (согласовано/спорное)
от т.	до т.			
1	2	3	4	5
н2968У	н2969У	3,74	—	согласовано
н2969У	н2970У	31,42		
н2970У	н2963У	23,48		

1	2	3	4	5
н2963У	н2962У	33,59	—	согласовано
н2962У	н2968У	22,96		

3. Сведения о характеристиках уточняемого земельного участка с кадастровым номером 13:20:0112008:2345 :

№ п/п	Наименование характеристики	Значение характеристики
1	2	3
1.	Адрес земельного участка	—
1.1.	Сведения о местоположении земельного участка (при отсутствии адреса) в структурированном в соответствии с федеральной информационной адресной системой виде	Российская Федерация, Республика Мордовия, Теньгушевский р-н, Теньгушевское с/п, Теньгушево с, Колхозная ул
1.2.	Дополнительные сведения о местоположении земельного участка	—
2.	Площадь земельного участка ± величина погрешности определения (вычисления) площади ($P \pm \Delta P$), м ²	799 ± 10,00
3.	Формула, примененная для вычисления предельной погрешности определения площади земельного участка, с подставленными значениями и итоговые (вычисленные) значения	$3,5 * 0,10 * \sqrt{(799,00)} = 10$
4.	Площадь земельного участка согласно сведениям Единого государственного реестра недвижимости (Ркад), м ²	799,00
5.	Оценка расхождения Р и Ркад ($P - P_{кад}$), м ²	0
6.	Предельный минимальный и максимальный размеры земельного участка (Рмин и Рмакс), м ²	Рмин = — Рмакс = —
7.	Кадастровый или иной государственный учетный номер (инвентарный) здания, сооружения, объекта незавершенного строительства, расположенного на земельном участке	—
8.	Вид (виды) разрешенного использования	для ведения личного подсобного хозяйства
8.1.	Дополнительные сведения об использовании земельного участка	—
9.	Сведения о земельных участках (землях общего пользования, территории общего пользования), посредством которых обеспечивается доступ	—
10.	Иные сведения	—

4. Пояснения к сведениям об уточняемом земельном участке с кадастровым номером 13:20:0112008:2345 :

1.	—
----	---

1. Сведения о характерных точках границ уточняемого земельного участка с кадастровым номером 13:20:0112008:2351 :
 Система координат МСК-13, зона 1 Зона № 1

Обозначение характерных точек границ	Координаты, м				Метод определения координат	Формулы, примененные для расчета средней квадратической погрешности определения координат характерных точек границ (Mt), с подставленными в такие формулы значениями и итоговые (вычисленные) значения Mt, м	Описание закрепления точки			
	содержатся в Едином государственном реестре недвижимости		определены в результате выполнения комплексных кадастровых работ							
	X	Y	X	Y						
1	2	3	4	5	6	7	8			
3004	459 350,05	1 132 013,28	—	—	—	0,20	—			
3005	459 386,95	1 132 061,04	—	—			—	—		
3006	459 352,88	1 132 096,34	—	—				—	—	
3007	459 328,16	1 132 061,62	—	—					—	—
3008	459 316,28	1 132 044,06	—	—						—
н65281 У	—	—	459 383,40	1 132 056,39		—				
н65305 У	—	—	459 357,71	1 132 105,39			—			
н65306 У	—	—	459 354,55	1 132 100,63				—		
н65356 У	—	—	459 331,33	1 132 066,94					—	
н65308 У	—	—	459 318,29	1 132 046,95						—
н65309 У	—	—	459 352,06	1 132 015,18	—	—				
3004	459 350,05	1 132 013,28	—	—		0,20	—			

2. Сведения о частях границ уточняемого земельного участка с кадастровым номером 13:20:0112008:2351 :

Обозначение части границ		Горизонтальное проложение (S), м	Описание прохождения части границ	Сведения о согласовании местоположения границ (согласовано/спорное)
от т.	до т.			
1	2	3	4	5
н65281У	н65305У	55,33	—	согласовано
н65305У	н65306У	5,71	—	

1	2	3	4	5
н65306У	н65356У	40,92	—	согласовано
н65356У	н65308У	23,87		
н65308У	н65309У	46,37		
н65309У	н65281У	51,77		

3. Сведения о характеристиках уточняемого земельного участка с кадастровым номером 13:20:0112008:2351 :

№ п/п	Наименование характеристики	Значение характеристики
1	2	3
1.	Адрес земельного участка	—
1.1.	Сведения о местоположении земельного участка (при отсутствии адреса) в структурированном в соответствии с федеральной информационной адресной системой виде	Российская Федерация, Республика Мордовия, Теньгушевский р-н, Теньгушевское с/п, Теньгушево с, Колхозная ул, д 15а
1.2.	Дополнительные сведения о местоположении земельного участка	—
2.	Площадь земельного участка ± величина погрешности определения (вычисления) площади ($P \pm \Delta P$), м ²	2 921 ± 19,00
3.	Формула, примененная для вычисления предельной погрешности определения площади земельного участка, с подставленными значениями и итоговые (вычисленные) значения	$3,5 * 0,10 * \sqrt{(2\ 921,00)} = 19$
4.	Площадь земельного участка согласно сведениям Единого государственного реестра недвижимости (Ркад), м ²	2 922,00
5.	Оценка расхождения Р и Ркад ($P - P_{кад}$), м ²	1
6.	Предельный минимальный и максимальный размеры земельного участка (Рмин и Рмакс), м ²	Рмин = — Рмакс = —
7.	Кадастровый или иной государственный учетный номер (инвентарный) здания, сооружения, объекта незавершенного строительства, расположенного на земельном участке	—
8.	Вид (виды) разрешенного использования	для ведения личного подсобного хозяйства
8.1.	Дополнительные сведения об использовании земельного участка	—
9.	Сведения о земельных участках (землях общего пользования, территории общего пользования), посредством которых обеспечивается доступ	—
10.	Иные сведения	—

4. Пояснения к сведениям об уточняемом земельном участке с кадастровым номером 13:20:0112008:2351 :

1.	—
----	---

1. Сведения о характерных точках границ уточняемого земельного участка с кадастровым номером

13:20:0112008:2412

Система координат

МСК-13, зона 1

Зона №

1

Обозначение характерных точек границ	Координаты, м				Метод определения координат	Формулы, примененные для расчета средней квадратической погрешности определения координат характерных точек границ (Mt), с подставленными в такие формулы значениями и итоговые (вычисленные) значения Mt, м	Описание закрепления точки	
	содержатся в Едином государственном реестре недвижимости		определены в результате выполнения комплексных кадастровых работ					
	X	Y	X	Y				
1	2	3	4	5	6	7	8	
н66303 У	—	—	458 899,19	1 132 257,38	—	—	—	
н66314 У	—	—	458 906,60	1 132 266,90				
н66313 У	—	—	458 937,31	1 132 299,25				
н66312 У	—	—	458 942,50	1 132 304,14				
н66311 У	—	—	458 963,03	1 132 284,53				
3324	458 967,84	1 132 289,27	458 967,84	1 132 289,27				0,10
н66315 У	—	—	458 973,32	1 132 294,59				
н66316 У	—	—	458 953,76	1 132 316,59				
3325	458 946,11	1 132 309,98	458 946,11	1 132 309,98				0,10
3326	458 907,61	1 132 271,35	—	—				
3327	458 904,32	1 132 267,12	—	—				
3328	458 897,54	1 132 258,35	—	—				
3329	458 895,83	1 132 255,24	—	—				
3330	458 896,71	1 132 254,75	—	—				
3331	458 908,23	1 132 270,61	—	—				
3332	458 937,08	1 132 299,48	—	—				
3333	458 957,48	1 132 279,02	—	—				

1	2	3	4	5	6	7	8
н66317 У	—	—	458 905,84	1 132 267,55	—	—	—
н66318 У	—	—	458 898,40	1 132 257,99			
н66303 У	—	—	458 899,19	1 132 257,38			

2. Сведения о частях границ уточняемого земельного участка с кадастровым номером 13:20:0112008:2412 :

Обозначение части границ		Горизонтальное проложение (S), м	Описание прохождения части границ	Сведения о согласовании местоположения границ (согласовано/спорное)
от т.	до т.			
1	2	3	4	5
н66303У	н66314У	12,06	—	согласовано
н66314У	н66313У	44,61		
н66313У	н66312У	7,13		
н66312У	н66311У	28,39		
н66311У	3324	6,75		
3324	н66315У	7,64		
н66315У	н66316У	29,44		
н66316У	3325	10,11		
3325	н66317У	58,50		
н66317У	н66318У	12,11		
н66318У	н66303У	1,00		

3. Сведения о характеристиках уточняемого земельного участка с кадастровым номером 13:20:0112008:2412 :

№ п/п	Наименование характеристики	Значение характеристики
1	2	3
1.	Адрес земельного участка	—
1.1.	Сведения о местоположении земельного участка (при отсутствии адреса) в структурированном в соответствии с федеральной информационной адресной системой виде	431210, Российская Федерация, Республика Мордовия, Теньгушевский р-н, Теньгушевское с/п, Теньгушево с, Муклецова ул, д 20 а
1.2.	Дополнительные сведения о местоположении земельного участка	—
2.	Площадь земельного участка ± величина погрешности определения (вычисления) площади ($P \pm \Delta P$), м ²	530 ± 8,00

1	2	3
3.	Формула, примененная для вычисления предельной погрешности определения площади земельного участка, с подставленными значениями и итоговые (вычисленные) значения	$3,5*0,10*\sqrt{(530,00)} = 8$
4.	Площадь земельного участка согласно сведениям Единого государственного реестра недвижимости (Ркад), м ²	487,00
5.	Оценка расхождения Р и Ркад (Р - Ркад), м ²	43
6.	Предельный минимальный и максимальный размеры земельного участка (Рмин и Рмакс), м ²	Рмин = — Рмакс = —
7.	Кадастровый или иной государственный учетный номер (инвентарный) здания, сооружения, объекта незавершенного строительства, расположенного на земельном участке	—
8.	Вид (виды) разрешенного использования	для ведения личного подсобного хозяйства
8.1.	Дополнительные сведения об использовании земельного участка	—
9.	Сведения о земельных участках (землях общего пользования, территории общего пользования), посредством которых обеспечивается доступ	—
10.	Иные сведения	—

4. Пояснения к сведениям об уточняемом земельном участке с кадастровым номером 13:20:0112008:2412 :

1.	—
----	---

1. Сведения о характерных точках границ уточняемого земельного участка с кадастровым номером 13:20:0112008:2413 :

Система координат МСК-13, зона 1 Зона № 1

Обозначение характерных точек границ	Координаты, м				Метод определения координат	Формулы, примененные для расчета средней квадратической погрешности определения координат характерных точек границ (Mt), с подставленными в такие формулы значениями и итоговые (вычисленные) значения Mt, м	Описание закрепления точки
	содержатся в Едином государственном реестре недвижимости		определены в результате выполнения комплексных кадастровых работ				
	X	Y	X	Y			
1	2	3	4	5	6	7	8
н66303 У	—	—	458 899,19	1 132 257,38	—	—	—

1	2	3	4	5	6	7	8
н66304 У	—	—	458 907,14	1 132 250,94	—	—	—
н66305 У	—	—	458 915,45	1 132 244,74			
3334	458 919,91	1 132 241,91	458 919,91	1 132 241,91			
3335	458 926,56	1 132 249,73	458 926,56	1 132 249,73			
3336	458 927,84	1 132 249,56	458 927,84	1 132 249,56			
3337	458 946,69	1 132 268,33	458 946,69	1 132 268,33			
3333	458 957,48	1 132 279,02	458 957,48	1 132 279,02			
3332	458 937,08	1 132 299,48	—	—			
3331	458 908,23	1 132 270,61	—	—			
3330	458 896,71	1 132 254,75	—	—			
н66311 У	—	—	458 963,03	1 132 284,53			
н66312 У	—	—	458 942,50	1 132 304,14			
н66313 У	—	—	458 937,31	1 132 299,25			
н66314 У	—	—	458 906,60	1 132 266,90			
н66303 У	—	—	458 899,19	1 132 257,38			

2. Сведения о частях границ уточняемого земельного участка с кадастровым номером 13:20:0112008:2413 :

Обозначение части границ		Горизонтальное проложение (S), м	Описание прохождения части границ	Сведения о согласовании местоположения границ (согласовано/спорное)
от т.	до т.			
1	2	3	4	5
н66303У	н66304У	10,23	—	согласовано
н66304У	н66305У	10,37		
н66305У	3334	5,28		
3334	3335	10,27		
3335	3336	1,29		
3336	3337	26,60		
3337	3333	15,19		
3333	н66311У	7,82		

1	2	3	4	5
н66311У	н66312У	28,39	—	согласовано
н66312У	н66313У	7,13		
н66313У	н66314У	44,61		
н66314У	н66303У	12,06		

3. Сведения о характеристиках уточняемого земельного участка с кадастровым номером 13:20:0112008:2413 :

№ п/п	Наименование характеристики	Значение характеристики
1	2	3
1.	Адрес земельного участка	—
1.1.	Сведения о местоположении земельного участка (при отсутствии адреса) в структурированном в соответствии с федеральной информационной адресной системой виде	431210, Российская Федерация, Республика Мордовия, Теньгушевский р-н, Теньгушевское с/п, Теньгушево с, Муклецова ул, д 20
1.2.	Дополнительные сведения о местоположении земельного участка	—
2.	Площадь земельного участка ± величина погрешности определения (вычисления) площади ($P \pm \Delta P$), м ²	1 727 ± 15,00
3.	Формула, примененная для вычисления предельной погрешности определения площади земельного участка, с подставленными значениями и итоговые (вычисленные) значения	$3,5 * 0,10 * \sqrt{(1\ 727,00)} = 15$
4.	Площадь земельного участка согласно сведениям Единого государственного реестра недвижимости (Ркад), м ²	1 601,00
5.	Оценка расхождения Р и Ркад ($P - P_{кад}$), м ²	126
6.	Предельный минимальный и максимальный размеры земельного участка (Рмин и Рмакс), м ²	Рмин = — Рмакс = —
7.	Кадастровый или иной государственный учетный номер (инвентарный) здания, сооружения, объекта незавершенного строительства, расположенного на земельном участке	13:20:0112008:1620
8.	Вид (виды) разрешенного использования	для ведения личного подсобного хозяйства
8.1.	Дополнительные сведения об использовании земельного участка	—
9.	Сведения о земельных участках (землях общего пользования, территории общего пользования), посредством которых обеспечивается доступ	—
10.	Иные сведения	—

4. Пояснения к сведениям об уточняемом земельном участке с кадастровым номером 13:20:0112008:2413 :

1.	—
----	---

1. Сведения о характерных точках границ уточняемого земельного участка с кадастровым номером 13:20:0112008:2583 :

Система координат МСК-13, зона 1 Зона № 1

Обозначение характерных точек границ	Координаты, м				Метод определения координат	Формулы, примененные для расчета средней квадратической погрешности определения координат характерных точек границ (Mt), с подставленными в такие формулы значениями и итоговые (вычисленные) значения Mt, м	Описание закрепления точки
	содержатся в Едином государственном реестре недвижимости		определены в результате выполнения комплексных кадастровых работ				
	X	Y	X	Y			
1	2	3	4	5	6	7	8
3513	459 335,01	1 132 071,24	—	—	—	0,10	-
3006	459 352,88	1 132 096,34	—	—		0,20	
3514	459 354,15	1 132 100,29	—	—		0,10	
3515	459 338,30	1 132 133,87	—	—		—	
3516	459 324,55	1 132 141,79	—	—		—	
3517	459 293,55	1 132 094,92	—	—		0,10	
3518	459 301,65	1 132 089,88	—	—		—	
н65305 У	—	—	459 357,71	1 132 105,39		—	—
н65324 У	—	—	459 349,28	1 132 121,46			
н65325 У	—	—	459 348,77	1 132 131,93			
н65326 У	—	—	459 325,30	1 132 147,47			
н65327 У	—	—	459 317,29	1 132 134,94			
н65328 У	—	—	459 296,75	1 132 102,81			
н65329 У	—	—	459 338,27	1 132 077,14			
3513	459 335,01	1 132 071,24	—	—	0,10		

2. Сведения о частях границ уточняемого земельного участка с кадастровым номером 13:20:0112008:2583 :

Обозначение части границ		Горизонтальное проложение (S), м	Описание прохождения части границ	Сведения о согласовании местоположения границ (согласовано/спорное)
от т.	до т.			
1	2	3	4	5
н65305У	н65324У	18,15	—	согласовано
н65324У	н65325У	10,48		
н65325У	н65326У	28,15		
н65326У	н65327У	14,87		
н65327У	н65328У	38,13		
н65328У	н65329У	48,81		
н65329У	н65305У	34,29		

3. Сведения о характеристиках уточняемого земельного участка с кадастровым номером 13:20:0112008:2583 :

№ п/п	Наименование характеристики	Значение характеристики
1	2	3
1.	Адрес земельного участка	—
1.1.	Сведения о местоположении земельного участка (при отсутствии адреса) в структурированном в соответствии с федеральной информационной адресной системой виде	431210, Российская Федерация, Республика Мордовия, Теньгушевский р-н, Теньгушево с, Колхозная ул, д 12А
1.2.	Дополнительные сведения о местоположении земельного участка	—
2.	Площадь земельного участка ± величина погрешности определения (вычисления) площади ($P \pm \Delta P$), м ²	2 362 ± 17,00
3.	Формула, примененная для вычисления предельной погрешности определения площади земельного участка, с подставленными значениями и итоговые (вычисленные) значения	$3,5 * 0,10 * \sqrt{(2\ 362,00)} = 17$
4.	Площадь земельного участка согласно сведениям Единого государственного реестра недвижимости (Ркад), м ²	2 362,00
5.	Оценка расхождения Р и Ркад ($P - P_{кад}$), м ²	0
6.	Предельный минимальный и максимальный размеры земельного участка (Рмин и Рмакс), м ²	Рмин = — Рмакс = —
7.	Кадастровый или иной государственный учетный номер (инвентарный) здания, сооружения, объекта незавершенного строительства, расположенного на земельном участке	—
8.	Вид (виды) разрешенного использования	для ведения личного подсобного хозяйства

1	2	3
8.1.	Дополнительные сведения об использовании земельного участка	—
9.	Сведения о земельных участках (землях общего пользования, территории общего пользования), посредством которых обеспечивается доступ	—
10.	Иные сведения	—

4. Пояснения к сведениям об уточняемом земельном участке с кадастровым номером 13:20:0112008:2583 :

1.	—
----	---

1. Сведения о характерных точках границ уточняемого земельного участка с кадастровым номером 13:20:0112008:2585 :
 Система координат МСК-13, зона 1 Зона № 1

Обозначение характерных точек границ	Координаты, м				Метод определения координат	Формулы, примененные для расчета средней квадратической погрешности определения координат характерных точек границ (Mt), с подставленными в такие формулы значениями и итоговые (вычисленные) значения Mt, м	Описание закрепления точки
	содержатся в Едином государственном реестре недвижимости		определены в результате выполнения комплексных кадастровых работ				
	X	Y	X	Y			
1	2	3	4	5	6	7	8
3517	459 293,55	1 132 094,92	—	—	—	0,10	—
3516	459 324,55	1 132 141,79	—	—			
н 3	459 312,05	1 132 150,72	—	—			
н 4	459 303,08	1 132 157,85	—	—			
н 5	459 288,42	1 132 135,13	—	—			
3522	459 275,06	1 132 143,76	—	—			
3523	459 267,75	1 132 132,69	—	—			
3524	459 257,41	1 132 116,97	—	—			
н 9	459 268,60	1 132 110,10	—	—			
10	459 285,88	1 132 100,14	—	—			
н65326 У	—	—	459 325,30	1 132 147,47	—	—	
н65346 У	—	—	459 304,87	1 132 160,74			
н65344 У	—	—	459 290,75	1 132 138,75			

1	2	3	4	5	6	7	8	
н65343 У	—	—	459 277,28	1 132 147,15			—	
65352	—	—	459 258,45	1 132 118,46			-	
н65351 У	—	—	459 292,95	1 132 096,98			—	—
н65328 У	—	—	459 296,75	1 132 102,81				
3517	459 293,55	1 132 094,92	—	—			-	

2. Сведения о частях границ уточняемого земельного участка с кадастровым номером 13:20:0112008:2585 :

Обозначение части границ		Горизонтальное проложение (S), м	Описание прохождения части границ	Сведения о согласовании местоположения границ (согласовано/спорное)
от т.	до т.			
1	2	3	4	5
н65326У	н65346У	24,36	—	согласовано
н65346У	н65344У	26,13		
н65344У	н65343У	15,87		
н65343У	65352	34,32		
65352	н65351У	40,64		
н65351У	н65328У	6,96		
н65328У	н65326У	53,01		

3. Сведения о характеристиках уточняемого земельного участка с кадастровым номером 13:20:0112008:2585 :

№ п/п	Наименование характеристики	Значение характеристики
1	2	3
1.	Адрес земельного участка	—
1.1.	Сведения о местоположении земельного участка (при отсутствии адреса) в структурированном в соответствии с федеральной информационной адресной системой виде	431210, Российская Федерация, Республика Мордовия, Теньгушевский р-н, Теньгушево с, Колхозная ул
1.2.	Дополнительные сведения о местоположении земельного участка	—
2.	Площадь земельного участка ± величина погрешности определения (вычисления) площади ($P \pm \Delta P$), м ²	2 020 ± 16,00
3.	Формула, примененная для вычисления предельной погрешности определения площади земельного участка, с подставленными значениями и итоговые (вычисленные) значения	$3,5 * 0,10 * \sqrt{(2\ 020,00)} = 16$

1	2	3
4.	Площадь земельного участка согласно сведениям Единого государственного реестра недвижимости (Ркад), м ²	2 020,00
5.	Оценка расхождения Р и Ркад (Р - Ркад), м ²	0
6.	Предельный минимальный и максимальный размеры земельного участка (Рмин и Рмакс), м ²	Рмин = — Рмакс = —
7.	Кадастровый или иной государственный учетный номер (инвентарный) здания, сооружения, объекта незавершенного строительства, расположенного на земельном участке	—
8.	Вид (виды) разрешенного использования	для ведения личного подсобного хозяйства
8.1.	Дополнительные сведения об использовании земельного участка	—
9.	Сведения о земельных участках (землях общего пользования, территории общего пользования), посредством которых обеспечивается доступ	—
10.	Иные сведения	—

4. Пояснения к сведениям об уточняемом земельном участке с кадастровым номером 13:20:0112008:2585 :

1.	—
----	---

1. Сведения о характерных точках границ уточняемого земельного участка с кадастровым номером 13:20:0112008:2586 :

Система координат МСК-13, зона 1 Зона № 1

Обозначение характерных точек границ	Координаты, м				Метод определения координат	Формулы, примененные для расчета средней квадратической погрешности определения координат характерных точек границ (Mt), с подставленными в такие формулы значениями и итоговые (вычисленные) значения Mt, м	Описание закрепления точки
	содержатся в Едином государственном реестре недвижимости		определены в результате выполнения комплексных кадастровых работ				
	X	Y	X	Y			
1	2	3	4	5	6	7	8
1							
н16273 У	—	—	459 564,67	1 131 971,26	—	0,10	—
н16294 У	—	—	459 554,70	1 131 976,25			—
16295	459 530,55	1 131 967,41	459 530,55	1 131 967,41	Метод спутниковых геодезических измерений (определений)	—	—

1	2	3	4	5	6	7	8
4	459 524,17	1 131 958,64	—	—	—	—	
н16296 У	—	—	459 523,30	1 131 957,44	Метод спутниковых геодезических измерений (определений)	0,10	
16297	459 543,51	1 131 943,61	—	—		—	
16298	459 565,62	1 131 972,54	—	—		—	
16299	459 556,81	1 131 978,12	—	—		—	
н16274 У	—	—	459 542,62	1 131 942,45	—	0,10	
н16273 У	—	—	459 564,67	1 131 971,26	—	—	

2							
16300	459 594,08	1 131 975,81	459 594,08	1 131 975,81	—	0,10	-
16301	459 627,94	1 132 007,05	459 627,94	1 132 007,05			
16302	459 612,53	1 132 023,44	459 612,53	1 132 023,44			
16303	459 565,16	1 131 981,83	459 565,16	1 131 981,83			
16300	459 594,08	1 131 975,81	459 594,08	1 131 975,81			

2. Сведения о частях границ уточняемого земельного участка с кадастровым номером 13:20:0112008:2586 :

Обозначение части границ		Горизонтальное проложение (S), м	Описание прохождения части границ	Сведения о согласовании местоположения границ (согласовано/спорное)
от т.	до т.			
1	2	3	4	5

1				
н16273У	н16294У	11,15	—	согласовано
н16294У	16295	25,72		
16295	н16296У	12,33		
н16296У	н16274У	24,45		
н16274У	н16273У	36,28		

2				
16300	16301	46,07	—	согласовано
16301	16302	22,50		
16302	16303	63,05		
16303	16300	29,54		

3. Сведения о характеристиках уточняемого земельного участка с кадастровым номером 13:20:0112008:2586 :

№ п/п	Наименование характеристики	Значение характеристики
1	2	3

1	2	3
1.	Адрес земельного участка	—
1.1.	Сведения о местоположении земельного участка (при отсутствии адреса) в структурированном в соответствии с федеральной информационной адресной системой виде	431210, Российская Федерация, Республика Мордовия, Теньгушевский р-н, Теньгушево с, Колхозная ул
1.2.	Дополнительные сведения о местоположении земельного участка	—
2.	Площадь земельного участка ± величина погрешности определения (вычисления) площади ($P \pm \Delta P$), м ²	1 966 ± 22,00, (1) 704,02 ± 9,29, (2) 1 262,45 ± 12,44
3.	Формула, примененная для вычисления предельной погрешности определения площади земельного участка, с подставленными значениями и итоговые (вычисленные) значения	$9,29 + 12,44 = 22$
4.	Площадь земельного участка согласно сведениям Единого государственного реестра недвижимости (Ркад), м ²	1 966,00
5.	Оценка расхождения Р и Ркад ($P - P_{кад}$), м ²	0
6.	Предельный минимальный и максимальный размеры земельного участка (Рмин и Рмакс), м ²	Рмин = — Рмакс = —
7.	Кадастровый или иной государственный учетный номер (инвентарный) здания, сооружения, объекта незавершенного строительства, расположенного на земельном участке	—
8.	Вид (виды) разрешенного использования	для ведения личного подсобного хозяйства
8.1.	Дополнительные сведения об использовании земельного участка	—
9.	Сведения о земельных участках (землях общего пользования, территории общего пользования), посредством которых обеспечивается доступ	—
10.	Иные сведения	—
4. Пояснения к сведениям об уточняемом земельном участке с кадастровым номером		13:20:0112008:2586 :
1.	—	—

1. Сведения о характерных точках границ уточняемого земельного участка с кадастровым номером 13:20:0112008:2587 :
 Система координат МСК-13, зона 1 Зона № 1

Обозначение характерных точек границ	Координаты, м				Метод определения координат	Формулы, примененные для расчета средней квадратической погрешности определения координат характерных точек границ (Mt), с подставленными в такие формулы значениями и итоговые (вычисленные) значения Mt, м	Описание закрепления точки
	содержатся в Едином государственном реестре недвижимости		определены в результате выполнения комплексных кадастровых работ				
	X	Y	X	Y			
1	2	3	4	5	6	7	8
н16213У	—	—	459 592,15	1 131 935,00	—	0,10	-
н2966У	—	—	459 608,90	1 131 921,22			
15998/н2965У	459 601,55	1 131 948,20	459 620,19	1 131 936,68			
н16213У/н16214У	459 592,15	1 131 935,00	459 602,92	1 131 950,80			
н16213У	—	—	459 592,15	1 131 935,00			

2. Сведения о частях границ уточняемого земельного участка с кадастровым номером 13:20:0112008:2587 :

Обозначение части границ		Горизонтальное проложение (S), м	Описание прохождения части границ	Сведения о согласовании местоположения границ (согласовано/спорное)
от т.	до т.			
1	2	3	4	5
н16213У	н2966У	21,69	—	согласовано
н2966У	н2965У	19,14		
н2965У	н16214У	22,31		
н16214У	н16213У	19,12		

3. Сведения о характеристиках уточняемого земельного участка с кадастровым номером 13:20:0112008:2587 :

№ п/п	Наименование характеристики	Значение характеристики
1	2	3
1	2	3

1	2	3
1.	Адрес земельного участка	—
1.1.	Сведения о местоположении земельного участка (при отсутствии адреса) в структурированном в соответствии с федеральной информационной адресной системой виде	431210, Российская Федерация, Республика Мордовия, Теньгушевский р-н, Теньгушево с, Колхозная ул
1.2.	Дополнительные сведения о местоположении земельного участка	—
2.	Площадь земельного участка \pm величина погрешности определения (вычисления) площади ($P \pm \Delta P$), м ²	420 \pm 7,00
3.	Формула, примененная для вычисления предельной погрешности определения площади земельного участка, с подставленными значениями и итоговые (вычисленные) значения	$3,5 * 0,10 * \sqrt{(420,00)} = 7$
4.	Площадь земельного участка согласно сведениям Единого государственного реестра недвижимости (Ркад), м ²	420,00
5.	Оценка расхождения P и Ркад ($P - P_{кад}$), м ²	0
6.	Предельный минимальный и максимальный размеры земельного участка (Рмин и Рмакс), м ²	Рмин = — Рмакс = —
7.	Кадастровый или иной государственный учетный номер (инвентарный) здания, сооружения, объекта незавершенного строительства, расположенного на земельном участке	—
8.	Вид (виды) разрешенного использования	для ведения личного подсобного хозяйства
8.1.	Дополнительные сведения об использовании земельного участка	—
9.	Сведения о земельных участках (землях общего пользования, территории общего пользования), посредством которых обеспечивается доступ	—
10.	Иные сведения	—
4. Пояснения к сведениям об уточняемом земельном участке с кадастровым номером		13:20:0112008:2587 :
1.	—	—

1. Сведения о характерных точках границ уточняемого земельного участка с кадастровым номером 13:20:0112008:2588 :
 Система координат МСК-13, зона 1 Зона № 1

Обозначение характерных точек границ	Координаты, м				Метод определения координат	Формулы, примененные для расчета средней квадратической погрешности определения координат характерных точек границ (Mt), с подставленными в такие формулы значениями и итоговые (вычисленные) значения Mt, м	Описание закрепления точки
	содержатся в Едином государственном реестре недвижимости		определены в результате выполнения комплексных кадастровых работ				
	X	Y	X	Y			
1	2	3	4	5	6	7	8
1/н16201У	459 686,00	1 131 839,88	459 690,56	1 131 845,54	—	0,10	-
2/н16200У	459 708,74	1 131 874,13	459 713,88	1 131 879,40			
3/н16235У	459 691,45	1 131 887,95	459 696,82	1 131 893,51			
4/н16223У	459 668,29	1 131 853,75	459 673,09	1 131 859,71			
1/н16201У	459 686,00	1 131 839,88	459 690,56	1 131 845,54			

2. Сведения о частях границ уточняемого земельного участка с кадастровым номером 13:20:0112008:2588 :

Обозначение части границ		Горизонтальное проложение (S), м	Описание прохождения части границ	Сведения о согласовании местоположения границ (согласовано/спорное)
от т.	до т.			
1	2	3	4	5
н16201У	н16200У	41,11	—	согласовано
н16200У	н16235У	22,14		
н16235У	н16223У	41,30		
н16223У	н16201У	22,49		

3. Сведения о характеристиках уточняемого земельного участка с кадастровым номером 13:20:0112008:2588 :

№ п/п	Наименование характеристики	Значение характеристики
1	2	3
1	2	3

1	2	3
1.	Адрес земельного участка	—
1.1.	Сведения о местоположении земельного участка (при отсутствии адреса) в структурированном в соответствии с федеральной информационной адресной системой виде	431210, Российская Федерация, Республика Мордовия, Теньгушевский р-н, Теньгушево с, Колхозная ул
1.2.	Дополнительные сведения о местоположении земельного участка	—
2.	Площадь земельного участка \pm величина погрешности определения (вычисления) площади ($P \pm \Delta P$), м ²	917 \pm 11,00
3.	Формула, примененная для вычисления предельной погрешности определения площади земельного участка, с подставленными значениями и итоговые (вычисленные) значения	$3,5*0,10*\sqrt{(917,00)} = 11$
4.	Площадь земельного участка согласно сведениям Единого государственного реестра недвижимости (Ркад), м ²	917,00
5.	Оценка расхождения P и Ркад ($P - P_{кад}$), м ²	0
6.	Предельный минимальный и максимальный размеры земельного участка (Рмин и Рмакс), м ²	Рмин = — Рмакс = —
7.	Кадастровый или иной государственный учетный номер (инвентарный) здания, сооружения, объекта незавершенного строительства, расположенного на земельном участке	—
8.	Вид (виды) разрешенного использования	для ведения личного подсобного хозяйства
8.1.	Дополнительные сведения об использовании земельного участка	—
9.	Сведения о земельных участках (землях общего пользования, территории общего пользования), посредством которых обеспечивается доступ	—
10.	Иные сведения	—
4. Пояснения к сведениям об уточняемом земельном участке с кадастровым номером		13:20:0112008:2588 :
1.	—	—

1. Сведения о характерных точках границ уточняемого земельного участка с кадастровым номером 13:20:0112008:2591 :
 Система координат МСК-13, зона 1 Зона № 1

Обозначение характерных точек границ	Координаты, м				Метод определения координат	Формулы, примененные для расчета средней квадратической погрешности определения координат характерных точек границ (Mt), с подставленными в такие формулы значениями и итоговые (вычисленные) значения Mt, м	Описание закрепления точки
	содержатся в Едином государственном реестре недвижимости		определены в результате выполнения комплексных кадастровых работ				
	X	Y	X	Y			
1	2	3	4	5	6	7	8
4/н16237У	459 655,32	1 131 873,72	459 660,46	1 131 879,90	—	0,10	-
3/н16236У	459 674,95	1 131 901,79	459 680,56	1 131 907,63			
2976/н16239У	459 659,56	1 131 914,51	459 665,39	1 131 920,61			
2976/н2970У	459 659,56	1 131 914,51	459 663,19	1 131 917,69		0,20	
н16342У/н2969У	459 638,92	1 131 886,15	459 644,27	1 131 892,60			
4/н16237У	459 655,32	1 131 873,72	459 660,46	1 131 879,90		0,10	

2. Сведения о частях границ уточняемого земельного участка с кадастровым номером 13:20:0112008:2591 :

Обозначение части границ		Горизонтальное проложение (S), м	Описание прохождения части границ	Сведения о согласовании местоположения границ (согласовано/спорное)
от т.	до т.			
1	2	3	4	5
н16237У	н16236У	34,25	—	согласовано
н16236У	н16239У	19,97		
н16239У	н2970У	3,66		
н2970У	н2969У	31,42		
н2969У	н16237У	20,58		

3. Сведения о характеристиках уточняемого земельного участка с кадастровым номером 13:20:0112008:2591 :

№ п/п	Наименование характеристики	Значение характеристики
-------	-----------------------------	-------------------------

1	2	3
1.	Адрес земельного участка	—
1.1.	Сведения о местоположении земельного участка (при отсутствии адреса) в структурированном в соответствии с федеральной информационной адресной системой виде	431210, Российская Федерация, Республика Мордовия, Теньгушевский р-н, Теньгушево с, Колхозная ул
1.2.	Дополнительные сведения о местоположении земельного участка	—
2.	Площадь земельного участка ± величина погрешности определения (вычисления) площади ($P \pm \Delta P$), м ²	702 ± 9,00
3.	Формула, примененная для вычисления предельной погрешности определения площади земельного участка, с подставленными значениями и итоговые (вычисленные) значения	$3,5 * 0,10 * \sqrt{(702,00)} = 9$
4.	Площадь земельного участка согласно сведениям Единого государственного реестра недвижимости (Ркад), м ²	702,00
5.	Оценка расхождения Р и Ркад ($P - P_{кад}$), м ²	0
6.	Предельный минимальный и максимальный размеры земельного участка (Рмин и Рмакс), м ²	Рмин = — Рмакс = —
7.	Кадастровый или иной государственный учетный номер (инвентарный) здания, сооружения, объекта незавершенного строительства, расположенного на земельном участке	—
8.	Вид (виды) разрешенного использования	для ведения личного подсобного хозяйства
8.1.	Дополнительные сведения об использовании земельного участка	—
9.	Сведения о земельных участках (землях общего пользования, территории общего пользования), посредством которых обеспечивается доступ	—
10.	Иные сведения	—
4. Пояснения к сведениям об уточняемом земельном участке с кадастровым номером		13:20:0112008:2591 :
1.	—	—

1. Сведения о характерных точках границ уточняемого земельного участка с кадастровым номером 13:20:0112008:2596 :
 Система координат МСК-13, зона 1 Зона № 1

Обозначение характерных точек границ	Координаты, м				Метод определения координат	Формулы, примененные для расчета средней квадратической погрешности определения координат характерных точек границ (Mt), с подставленными в такие формулы значениями и итоговые (вычисленные) значения Mt, м	Описание закрепления точки
	содержатся в Едином государственном реестре недвижимости		определены в результате выполнения комплексных кадастровых работ				
	X	Y	X	Y			
1	2	3	4	5	6	7	8
3/н1623 5У	459 691,45	1 131 887,95	459 696,82	1 131 893,51	—	0,10	-
3/н1623 6У	459 674,95	1 131 901,79	459 680,56	1 131 907,63			
4/н1623 7У	459 655,32	1 131 873,72	459 660,46	1 131 879,90			
5/н1623 8У	459 650,63	1 131 867,01	459 655,65	1 131 873,27			
4/н1622 3У	459 668,29	1 131 853,75	459 673,09	1 131 859,71			
3/н1623 5У	459 691,45	1 131 887,95	459 696,82	1 131 893,51			

2. Сведения о частях границ уточняемого земельного участка с кадастровым номером 13:20:0112008:2596 :

Обозначение части границ		Горизонтальное проложение (S), м	Описание прохождения части границ	Сведения о согласовании местоположения границ (согласовано/спорное)
от т.	до т.			
1	2	3	4	5
н16235У	н16236У	21,54	—	согласовано
н16236У	н16237У	34,25		
н16237У	н16238У	8,19		
н16238У	н16223У	22,09		
н16223У	н16235У	41,30		

3. Сведения о характеристиках уточняемого земельного участка с кадастровым номером 13:20:0112008:2596 :

№ п/п	Наименование характеристики	Значение характеристики
1	2	3
1		

1	2	3
1.	Адрес земельного участка	—
1.1.	Сведения о местоположении земельного участка (при отсутствии адреса) в структурированном в соответствии с федеральной информационной адресной системой виде	431210, Российская Федерация, Республика Мордовия, Теньгушевский р-н, Теньгушево с, Колхозная ул
1.2.	Дополнительные сведения о местоположении земельного участка	—
2.	Площадь земельного участка ± величина погрешности определения (вычисления) площади ($P \pm \Delta P$), м ²	911 ± 11,00
3.	Формула, примененная для вычисления предельной погрешности определения площади земельного участка, с подставленными значениями и итоговые (вычисленные) значения	$3,5*0,10*\sqrt{(911,00)} = 11$
4.	Площадь земельного участка согласно сведениям Единого государственного реестра недвижимости (Ркад), м ²	911,00
5.	Оценка расхождения P и Ркад ($P - P_{кад}$), м ²	0
6.	Предельный минимальный и максимальный размеры земельного участка (Рмин и Рмакс), м ²	Рмин = — Рмакс = —
7.	Кадастровый или иной государственный учетный номер (инвентарный) здания, сооружения, объекта незавершенного строительства, расположенного на земельном участке	—
8.	Вид (виды) разрешенного использования	для ведения личного подсобного хозяйства
8.1.	Дополнительные сведения об использовании земельного участка	—
9.	Сведения о земельных участках (землях общего пользования, территории общего пользования), посредством которых обеспечивается доступ	—
10.	Иные сведения	—
4. Пояснения к сведениям об уточняемом земельном участке с кадастровым номером		13:20:0112008:2596 :
1.	—	—

1. Сведения о характерных точках границ уточняемого земельного участка с кадастровым номером 13:20:0112008:2724 :
 Система координат МСК-13, зона 1 Зона № 1

Обозначение характерных точек границ	Координаты, м				Метод определения координат	Формулы, примененные для расчета средней квадратической погрешности определения координат характерных точек границ (Mt), с подставленными в такие формулы значениями и итоговые (вычисленные) значения Mt, м	Описание закрепления точки
	содержатся в Едином государственном реестре недвижимости		определены в результате выполнения комплексных кадастровых работ				
	X	Y	X	Y			
1	2	3	4	5	6	7	8
11176	458 950,84	1 132 694,46	458 950,84	1 132 694,46	—	0,10	-
11177	458 926,84	1 132 721,64	458 926,84	1 132 721,64			
11178	458 913,16	1 132 709,08	458 913,16	1 132 709,08			
11179	458 925,20	1 132 695,47	—	—		—	—
н66208У	—	—	458 929,11	1 132 691,05			
11175	458 937,75	1 132 681,25	458 937,75	1 132 681,25			
11176	458 950,84	1 132 694,46	458 950,84	1 132 694,46			

2. Сведения о частях границ уточняемого земельного участка с кадастровым номером 13:20:0112008:2724 :

Обозначение части границ		Горизонтальное проложение (S), м	Описание прохождения части границ	Сведения о согласовании местоположения границ (согласовано/спорное)
от т.	до т.			
1	2	3	4	5
11176	11177	36,26	—	согласовано
11177	11178	18,57		
11178	н66208У	24,07		
н66208У	11175	13,06		
11175	11176	18,60		

3. Сведения о характеристиках уточняемого земельного участка с кадастровым номером 13:20:0112008:2724 :

№ п/п	Наименование характеристики	Значение характеристики
1	2	3
1	2	3

1	2	3
1.	Адрес земельного участка	—
1.1.	Сведения о местоположении земельного участка (при отсутствии адреса) в структурированном в соответствии с федеральной информационной адресной системой виде	431210, Российская Федерация, Республика Мордовия, Теньгушевский р-н, Теньгушево с, Веденяпина ул, уч 9а
1.2.	Дополнительные сведения о местоположении земельного участка	—
2.	Площадь земельного участка ± величина погрешности определения (вычисления) площади ($P \pm \Delta P$), м ²	681 ± 9,00
3.	Формула, примененная для вычисления предельной погрешности определения площади земельного участка, с подставленными значениями и итоговые (вычисленные) значения	$3,5 * 0,10 * \sqrt{(681,00)} = 9$
4.	Площадь земельного участка согласно сведениям Единого государственного реестра недвижимости (Ркад), м ²	681,00
5.	Оценка расхождения Р и Ркад ($P - P_{кад}$), м ²	0
6.	Предельный минимальный и максимальный размеры земельного участка (Рмин и Рмакс), м ²	Рмин = — Рмакс = —
7.	Кадастровый или иной государственный учетный номер (инвентарный) здания, сооружения, объекта незавершенного строительства, расположенного на земельном участке	—
8.	Вид (виды) разрешенного использования	для ведения личного подсобного хозяйства
8.1.	Дополнительные сведения об использовании земельного участка	—
9.	Сведения о земельных участках (землях общего пользования, территории общего пользования), посредством которых обеспечивается доступ	—
10.	Иные сведения	—
4. Пояснения к сведениям об уточняемом земельном участке с кадастровым номером		13:20:0112008:2724 :
1.	—	—

1. Сведения о характерных точках границ уточняемого земельного участка с кадастровым номером 13:20:0112008:2725 :
 Система координат МСК-13, зона 1 Зона № 1

Обозначение характерных точек границ	Координаты, м				Метод определения координат	Формулы, примененные для расчета средней квадратической погрешности определения координат характерных точек границ (Mt), с подставленными в такие формулы значениями и итоговые (вычисленные) значения Mt, м	Описание закрепления точки
	содержатся в Едином государственном реестре недвижимости		определены в результате выполнения комплексных кадастровых работ				
	X	Y	X	Y			
1	2	3	4	5	6	7	8
н66022У	—	—	458 916,88	1 132 337,70	—	—	—
11180	458 927,01	1 132 345,47	458 927,01	1 132 345,47		0,10	-
13623	—	—	458 924,90	1 132 347,60			Долговременный межевой знак
11181	458 911,55	1 132 361,07	458 911,55	1 132 361,07			
н66718У	—	—	458 903,90	1 132 352,33		—	—
11182	458 897,43	1 132 344,93	458 897,43	1 132 344,93		0,10	-
363	458 912,01	1 132 333,99	458 912,01	1 132 333,99			
н66022У	—	—	458 916,88	1 132 337,70		—	—

2. Сведения о частях границ уточняемого земельного участка с кадастровым номером 13:20:0112008:2725 :

Обозначение части границ		Горизонтальное проложение (S), м	Описание прохождения части границ	Сведения о согласовании местоположения границ (согласовано/спорное)
от т.	до т.			
1	2	3	4	5
н66022У	11180	12,77	—	согласовано
11180	13623	3,00		
13623	11181	18,96		
11181	н66718У	11,62		
н66718У	11182	9,83		
11182	363	18,23		
363	н66022У	6,12		

3. Сведения о характеристиках уточняемого земельного участка с кадастровым номером		13:20:0112008:2725
№ п/п	Наименование характеристики	Значение характеристики
1	2	3
1.	Адрес земельного участка	—
1.1.	Сведения о местоположении земельного участка (при отсутствии адреса) в структурированном в соответствии с федеральной информационной адресной системой виде	431210, Российская Федерация, Республика Мордовия, Теньгушевский р-н, Теньгушево с, Веденяпина ул, уч 40 а
1.2.	Дополнительные сведения о местоположении земельного участка	—
2.	Площадь земельного участка ± величина погрешности определения (вычисления) площади ($P \pm \Delta P$), м ²	401 ± 7,00
3.	Формула, примененная для вычисления предельной погрешности определения площади земельного участка, с подставленными значениями и итоговые (вычисленные) значения	$3,5 * 0,10 * \sqrt{(401,00)} = 7$
4.	Площадь земельного участка согласно сведениям Единого государственного реестра недвижимости (Ркад), м ²	401,00
5.	Оценка расхождения Р и Ркад ($P - P_{кад}$), м ²	0
6.	Предельный минимальный и максимальный размеры земельного участка (Рмин и Рмакс), м ²	Рмин = — Рмакс = —
7.	Кадастровый или иной государственный учетный номер (инвентарный) здания, сооружения, объекта незавершенного строительства, расположенного на земельном участке	—
8.	Вид (виды) разрешенного использования	для ведения личного подсобного хозяйства
8.1.	Дополнительные сведения об использовании земельного участка	—
9.	Сведения о земельных участках (землях общего пользования, территории общего пользования), посредством которых обеспечивается доступ	—
10.	Иные сведения	—
4. Пояснения к сведениям об уточняемом земельном участке с кадастровым номером		13:20:0112008:2725
1.	—	—

1. Сведения о характерных точках границ уточняемого земельного участка с кадастровым номером 13:20:0112008:2735 :
 Система координат МСК-13, зона 1 Зона № 1

Обозначение характерных точек границ	Координаты, м				Метод определения координат	Формулы, примененные для расчета средней квадратической погрешности определения координат характерных точек границ (Mt), с подставленными в такие формулы значениями и итоговые (вычисленные) значения Mt, м	Описание закрепления точки
	содержатся в Едином государственном реестре недвижимости		определены в результате выполнения комплексных кадастровых работ				
	X	Y	X	Y			
1	2	3	4	5	6	7	8
11235	459 098,09	1 132 493,92	459 098,09	1 132 493,92	—	0,10	-
3	459 092,40	1 132 499,29	459 092,40	1 132 499,29			
н 4	459 086,28	1 132 499,83	—	—			
1	459 082,21	1 132 504,38	—	—			
н 5	459 077,22	1 132 509,61	—	—			
н65826 У	—	—	459 086,73	1 132 500,03			
н65819 У	—	—	459 082,05	1 132 503,53			
н65825 У	—	—	459 076,39	1 132 508,96			
65824	459 051,30	1 132 488,71	459 051,30	1 132 488,71			
65823	459 065,90	1 132 471,93	459 065,90	1 132 471,93			
111	459 068,89	1 132 468,26	459 068,89	1 132 468,26			
11235	459 098,09	1 132 493,92	459 098,09	1 132 493,92			

2. Сведения о частях границ уточняемого земельного участка с кадастровым номером 13:20:0112008:2735 :

Обозначение части границ		Горизонтальное проложение (S), м	Описание прохождения части границ	Сведения о согласовании местоположения границ (согласовано/спорное)
от т.	до т.			
1	2	3	4	5
11235	3	7,82	—	согласовано
3	н65826У	5,72		
н65826У	н65819У	5,84		
н65819У	н65825У	7,84		
н65825У	65824	32,24		

1	2	3	4	5
65824	65823	22,24	—	согласовано
65823	111	4,73		
111	11235	38,87		

3. Сведения о характеристиках уточняемого земельного участка с кадастровым номером 13:20:0112008:2735 :

№ п/п	Наименование характеристики	Значение характеристики
1	2	3
1.	Адрес земельного участка	431210, Российская Федерация, Республика Мордовия, Теньгушевский р-н, Теньгушево с, Муклецова ул, уч 38а
1.1.	Сведения о местоположении земельного участка (при отсутствии адреса) в структурированном в соответствии с федеральной информационной адресной системой виде	—
1.2.	Дополнительные сведения о местоположении земельного участка	—
2.	Площадь земельного участка ± величина погрешности определения (вычисления) площади ($P \pm \Delta P$), м ²	922 ± 11,00
3.	Формула, примененная для вычисления предельной погрешности определения площади земельного участка, с подставленными значениями и итоговые (вычисленные) значения	$3,5*0,10*\sqrt{(922,00)} = 11$
4.	Площадь земельного участка согласно сведениям Единого государственного реестра недвижимости (Ркад), м ²	929,00
5.	Оценка расхождения Р и Ркад ($P - P_{кад}$), м ²	7
6.	Предельный минимальный и максимальный размеры земельного участка (Рмин и Рмакс), м ²	Рмин = — Рмакс = —
7.	Кадастровый или иной государственный учетный номер (инвентарный) здания, сооружения, объекта незавершенного строительства, расположенного на земельном участке	—
8.	Вид (виды) разрешенного использования	для ведения личного подсобного хозяйства
8.1.	Дополнительные сведения об использовании земельного участка	—
9.	Сведения о земельных участках (землях общего пользования, территории общего пользования), посредством которых обеспечивается доступ	—
10.	Иные сведения	—

4. Пояснения к сведениям об уточняемом земельном участке с кадастровым номером 13:20:0112008:2735 :

1.	—
----	---

1. Сведения о характерных точках границ уточняемого земельного участка с кадастровым номером _____ :
 Система координат _____ Зона № _____

Обозначение характерных точек границ	Координаты, м				Метод определения координат	Формулы, примененные для расчета средней квадратической погрешности определения координат характерных точек границ (Mt), с подставленными в такие формулы значениями и итоговые (вычисленные) значения Mt, м	Описание закрепления точки
	содержатся в Едином государственном реестре недвижимости		определены в результате выполнения комплексных кадастровых работ				
	X	Y	X	Y			
1	2	3	4	5	6	7	8

2. Сведения о частях границ уточняемого земельного участка с кадастровым номером _____ :

Обозначение части границ		Горизонтальное проложение (S), м	Описание прохождения части границ	Сведения о согласовании местоположения границ (согласовано/спорное)
от т.	до т.			
1	2	3	4	5

3. Сведения о характеристиках уточняемого земельного участка с кадастровым номером _____ 13:20:0112008:2735 _____ :

№ п/п	Наименование характеристики	Значение характеристики
1	2	3
1.	Адрес земельного участка	431210, Российская Федерация, Республика Мордовия, Теньгушевский р-н, Теньгушево с, Муклецова ул, уч 38а
1.1.	Сведения о местоположении земельного участка (при отсутствии адреса) в структурированном в соответствии с федеральной информационной адресной системой виде	—
1.2.	Дополнительные сведения о местоположении земельного участка	—
2.	Площадь земельного участка ± величина погрешности определения (вычисления) площади ($P \pm \Delta P$), м ²	0 ± 0,00
3.	Формула, примененная для вычисления предельной погрешности определения площади земельного участка, с подставленными значениями и итоговые (вычисленные) значения	$3,5 * 0,10 * \sqrt{(0,00)} = 0$
4.	Площадь земельного участка согласно сведениям Единого государственного реестра недвижимости (Ркад), м ²	929,00
5.	Оценка расхождения Р и Ркад (Р - Ркад), м ²	929

1	2	3
6.	Пределный минимальный и максимальный размеры земельного участка (Р _{мин} и Р _{макс}), м ²	Р _{мин} = — Р _{макс} = —
7.	Кадастровый или иной государственный учетный номер (инвентарный) здания, сооружения, объекта незавершенного строительства, расположенного на земельном участке	—
8.	Вид (виды) разрешенного использования	для ведения личного подсобного хозяйства
8.1.	Дополнительные сведения об использовании земельного участка	—
9.	Сведения о земельных участках (землях общего пользования, территории общего пользования), посредством которых обеспечивается доступ	—
10.	Иные сведения	—

4. Пояснения к сведениям об уточняемом земельном участке с кадастровым номером 13:20:0112008:2735 :

1.	—
----	---

1. Сведения о характерных точках границ уточняемого земельного участка с кадастровым номером 13:20:0112008:2746 :

Система координат МСК-13, зона 1 Зона № 1

Обозначение характерных точек границ	Координаты, м				Метод определения координат	Формулы, примененные для расчета средней квадратической погрешности определения координат характерных точек границ (Mt), с подставленными в такие формулы значениями и итоговые (вычисленные) значения Mt, м	Описание закрепления точки		
	содержатся в Едином государственном реестре недвижимости		определены в результате выполнения комплексных кадастровых работ						
	X	Y	X	Y					
1	2	3	4	5	6	7	8		
11266	458 272,74	1 133 208,76	458 272,74	1 133 208,76	—	0,10	-		
11267	458 288,02	1 133 203,00	—	—					
11268	458 289,35	1 133 207,50	—	—					
н67487 У	—	—	458 287,67	1 133 202,94		—	—		
н67486 У	—	—	458 289,78	1 133 207,58					
11269	458 303,71	1 133 201,98	458 303,71	1 133 201,98				0,10	-
11064	458 330,45	1 133 189,27	—	—				—	
11063	458 348,50	1 133 222,45	—	—					

1	2	3	4	5	6	7	8
11263	458 357,21	1 133 245,57	—	—	—	0,10	-
11264	458 315,82	1 133 230,40	—	—			
11265	458 285,74	1 133 239,46	—	—			
н67485 У	—	—	458 317,08	1 133 195,62			
н67564 У	—	—	458 326,78	1 133 191,42			
н67563 У	—	—	458 329,87	1 133 189,71			
н67675 У	—	—	458 337,72	1 133 203,22			
н67676 У	—	—	458 342,90	1 133 212,71			
н67677 У	—	—	458 345,52	1 133 217,03			
н67678 У	—	—	458 347,44	1 133 220,47			
н67679 У	—	—	458 349,79	1 133 225,07			
н67680 У	—	—	458 357,40	1 133 245,66			
н67681 У	—	—	458 315,52	1 133 230,50			
н67682 У	—	—	458 285,78	1 133 239,67			
11266	458 272,74	1 133 208,76	458 272,74	1 133 208,76	0,10	-	

Вырез 1 из 1

11270	458 332,08	1 133 225,24	458 332,08	1 133 225,24	—	—	-
11271	458 332,12	1 133 225,75	458 332,12	1 133 225,75			
11272	458 331,63	1 133 225,80	458 331,63	1 133 225,80			
11273	458 331,61	1 133 225,27	458 331,61	1 133 225,27			
11270	458 332,08	1 133 225,24	458 332,08	1 133 225,24			
11270	458 332,08	1 133 225,24	458 332,08	1 133 225,24			

2. Сведения о частях границ уточняемого земельного участка с кадастровым номером 13:20:0112008:2746 :

Обозначение части границ		Горизонтальное проложение (S), м	Описание прохождения части границ	Сведения о согласовании местоположения границ (согласовано/спорное)
от т.	до т.			

1	2	3	4	5
11266	н67487У	16,02	—	согласовано
н67487У	н67486У	5,10		
н67486У	11269	15,01		
11269	н67485У	14,81		
н67485У	н67564У	10,57		
н67564У	н67563У	3,53		
н67563У	н67675У	15,63		
н67675У	н67676У	10,81		
н67676У	н67677У	5,05		
н67677У	н67678У	3,94		
н67678У	н67679У	5,17		
н67679У	н67680У	21,95		
н67680У	н67681У	44,54		
н67681У	н67682У	31,12		
н67682У	11266	33,55		

Вырез 1 из 1

11270	11271	0,51	—	согласовано
11271	11272	0,49		
11272	11273	0,53		
11273	11270	0,47		

3. Сведения о характеристиках уточняемого земельного участка с кадастровым номером 13:20:0112008:2746 :

№ п/п	Наименование характеристики	Значение характеристики
1	2	3
1.	Адрес земельного участка	—
1.1.	Сведения о местоположении земельного участка (при отсутствии адреса) в структурированном в соответствии с федеральной информационной адресной системой виде	431210, Российская Федерация, Республика Мордовия, Теньгушевский р-н, Теньгушево с, Заречная ул, уч 13г
1.2.	Дополнительные сведения о местоположении земельного участка	—
2.	Площадь земельного участка ± величина погрешности определения (вычисления) площади ($P \pm \Delta P$), м ²	2 486 ± 17,00

1	2	3
3.	Формула, примененная для вычисления предельной погрешности определения площади земельного участка, с подставленными значениями и итоговые (вычисленные) значения	$3,5*0,10*\sqrt{(2\ 486,00)} = 17$
4.	Площадь земельного участка согласно сведениям Единого государственного реестра недвижимости (Ркад), м ²	2 486,00
5.	Оценка расхождения Р и Ркад (Р - Ркад), м ²	0
6.	Предельный минимальный и максимальный размеры земельного участка (Рмин и Рмакс), м ²	Рмин = — Рмакс = —
7.	Кадастровый или иной государственный учетный номер (инвентарный) здания, сооружения, объекта незавершенного строительства, расположенного на земельном участке	—
8.	Вид (виды) разрешенного использования	для ведения личного подсобного хозяйства
8.1.	Дополнительные сведения об использовании земельного участка	—
9.	Сведения о земельных участках (землях общего пользования, территории общего пользования), посредством которых обеспечивается доступ	—
10.	Иные сведения	—

4. Пояснения к сведениям об уточняемом земельном участке с кадастровым номером 13:20:0112008:2746 :

1. —

1. Сведения о характерных точках границ уточняемого земельного участка с кадастровым номером 13:20:0112008:2755 :

Система координат МСК-13, зона 1 Зона № 1

Обозначение характерных точек границ	Координаты, м				Метод определения координат	Формулы, примененные для расчета средней квадратической погрешности определения координат характерных точек границ (Mt), с подставленными в такие формулы значениями и итоговые (вычисленные) значения Mt, м	Описание закрепления точки
	содержатся в Едином государственном реестре недвижимости		определены в результате выполнения комплексных кадастровых работ				
	X	Y	X	Y			
1	2	3	4	5	6	7	8
11303	459 021,93	1 132 723,41	—	—	—	0,10	-
11304	459 036,18	1 132 742,69	—	—			
11305	459 009,00	1 132 752,25	—	—			

1	2	3	4	5	6	7	8
11306	459 002,30	1 132 743,07	—	—	—	0,10	-
н66159 У	—	—	458 991,89	1 132 749,60			—
н66162 У	—	—	459 017,02	1 132 727,41			
н66161 У	—	—	459 029,64	1 132 742,73			
н66160 У	—	—	459 000,08	1 132 756,26			
11303	459 021,93	1 132 723,41	—	—			

2. Сведения о частях границ уточняемого земельного участка с кадастровым номером 13:20:0112008:2755 :

Обозначение части границ		Горизонтальное проложение (S), м	Описание прохождения части границ	Сведения о согласовании местоположения границ (согласовано/спорное)
от т.	до т.			
1	2	3	4	5
н66159У	н66162У	33,52	—	согласовано
н66162У	н66161У	19,85		
н66161У	н66160У	32,51		
н66160У	н66159У	10,56		

3. Сведения о характеристиках уточняемого земельного участка с кадастровым номером 13:20:0112008:2755 :

№ п/п	Наименование характеристики	Значение характеристики
1	2	3
1.	Адрес земельного участка	431210, Российская Федерация, Республика Мордовия, Теньгушевский р-н, Теньгушево с, Веденяпина ул, бокс 1Б
1.1.	Сведения о местоположении земельного участка (при отсутствии адреса) в структурированном в соответствии с федеральной информационной адресной системой виде	—
1.2.	Дополнительные сведения о местоположении земельного участка	—
2.	Площадь земельного участка ± величина погрешности определения (вычисления) площади ($P \pm \Delta P$), м ²	486 ± 8,00
3.	Формула, примененная для вычисления предельной погрешности определения площади земельного участка, с подставленными значениями и итоговые (вычисленные) значения	$3,5 * 0,10 * \sqrt{(486,00)} = 8$

1	2	3
4.	Площадь земельного участка согласно сведениям Единого государственного реестра недвижимости (Ркад), м ²	486,00
5.	Оценка расхождения Р и Ркад (Р - Ркад), м ²	0
6.	Предельный минимальный и максимальный размеры земельного участка (Рмин и Рмакс), м ²	Рмин = — Рмакс = —
7.	Кадастровый или иной государственный учетный номер (инвентарный) здания, сооружения, объекта незавершенного строительства, расположенного на земельном участке	—
8.	Вид (виды) разрешенного использования	Для ведения личного подсобного хозяйства
8.1.	Дополнительные сведения об использовании земельного участка	—
9.	Сведения о земельных участках (землях общего пользования, территории общего пользования), посредством которых обеспечивается доступ	—
10.	Иные сведения	—

4. Пояснения к сведениям об уточняемом земельном участке с кадастровым номером 13:20:0112008:2755 :

1.	—
----	---

1. Сведения о характерных точках границ уточняемого земельного участка с кадастровым номером _____ :

Система координат _____ Зона № _____

Обозначение характерных точек границ	Координаты, м				Метод определения координат	Формулы, примененные для расчета средней квадратической погрешности определения координат характерных точек границ (Mt), с подставленными в такие формулы значениями и итоговые (вычисленные) значения Mt, м	Описание закрепления точки
	содержатся в Едином государственном реестре недвижимости		определены в результате выполнения комплексных кадастровых работ				
	X	Y	X	Y			
1	2	3	4	5	6	7	8

2. Сведения о частях границ уточняемого земельного участка с кадастровым номером _____ :

Обозначение части границ		Горизонтальное проложение (S), м	Описание прохождения части границ	Сведения о согласовании местоположения границ (согласовано/спорное)
от т.	до т.			
1	2	3	4	5

3. Сведения о характеристиках уточняемого земельного участка с кадастровым номером 13:20:0112008:2757 :

№ п/п	Наименование характеристики	Значение характеристики

1	2	3
1.	Адрес земельного участка	431210, Российская Федерация, Республика Мордовия, Теньгушевский р-н, Теньгушево с, Веденяпина ул, уч 36а
1.1.	Сведения о местоположении земельного участка (при отсутствии адреса) в структурированном в соответствии с федеральной информационной адресной системой виде	—
1.2.	Дополнительные сведения о местоположении земельного участка	—
2.	Площадь земельного участка ± величина погрешности определения (вычисления) площади ($P \pm \Delta P$), м ²	0 ± 0,00
3.	Формула, примененная для вычисления предельной погрешности определения площади земельного участка, с подставленными значениями и итоговые (вычисленные) значения	$3,5*0,10*\sqrt{(0,00)} = 0$
4.	Площадь земельного участка согласно сведениям Единого государственного реестра недвижимости (Ркад), м ²	2 499,00
5.	Оценка расхождения Р и Ркад ($P - P_{кад}$), м ²	2 499
6.	Предельный минимальный и максимальный размеры земельного участка (Рмин и Рмакс), м ²	Рмин = — Рмакс = —
7.	Кадастровый или иной государственный учетный номер (инвентарный) здания, сооружения, объекта незавершенного строительства, расположенного на земельном участке	—
8.	Вид (виды) разрешенного использования	Для ведения личного подсобного хозяйства
8.1.	Дополнительные сведения об использовании земельного участка	—
9.	Сведения о земельных участках (землях общего пользования, территории общего пользования), посредством которых обеспечивается доступ	—
10.	Иные сведения	—
4. Пояснения к сведениям об уточняемом земельном участке с кадастровым номером		13:20:0112008:2757 :
1.	—	—

1. Сведения о характерных точках границ уточняемого земельного участка с кадастровым номером					13:20:0112008:2757		:																										
Система координат			МСК-13, зона 1		Зона № 1																												
Обозначение характерных точек границ	Координаты, м				Метод определения координат	Формулы, примененные для расчета средней квадратической погрешности определения координат характерных точек границ (Mt), с подставленными в такие формулы значениями и итоговые (вычисленные) значения Mt, м	Описание закрепления точки																										
	содержатся в Едином государственном реестре недвижимости		определены в результате выполнения комплексных кадастровых работ																														
	X	Y	X	Y																													
1	2	3	4	5	6	7	8																										
13624	—	—	458 931,35	1 132 353,22	—	0,10	Долговременный межевой знак																										
11316	458 933,39	1 132 350,89	458 933,39	1 132 350,89			—	0,10																									
11317	458 950,23	1 132 365,19	458 950,23	1 132 365,19					—	0,10																							
н 3	458 894,08	1 132 422,84	—	—							—	0,10																					
н 4	458 893,73	1 132 422,48	—	—									—	0,10																			
н 5	458 870,23	1 132 449,77	—	—											—	0,10																	
н11319 У	—	—	458 893,91	1 132 422,44													—	0,10															
н11320 У	—	—	458 870,61	1 132 449,86															—	0,10													
н66735 У	—	—	458 865,74	1 132 454,92																	—	0,10											
н66736 У	—	—	458 866,28	1 132 455,37																			—	0,10									
66743п	—	—	458 856,76	1 132 466,36																					—	0,10							
11321	458 856,18	1 132 467,03	458 856,18	1 132 467,03																							—	0,10					
н 7	458 847,63	1 132 460,21	—	—																									—	0,10			
н66736 У	—	—	458 847,37	1 132 460,36																											—	0,10	
11323	458 861,35	1 132 442,21	458 861,35	1 132 442,21																													—
11324	458 856,44	1 132 438,41	458 856,44	1 132 438,41	—	0,10																											
13624	—	—	458 931,35	1 132 353,22			—	0,10																									

2. Сведения о частях границ уточняемого земельного участка с кадастровым номером 13:20:0112008:2757 :

Обозначение части границ		Горизонтальное проложение (S), м	Описание прохождения части границ	Сведения о согласовании местоположения границ (согласовано/спорное)
от т.	до т.			
1	2	3	4	5
13624	11316	3,10	—	согласовано
11316	11317	22,09		
11317	н11319У	80,31		
н11319У	н11320У	35,98		
н11320У	н66735У	7,02		
н66735У	н66736У	0,70		
н66736У	66743п	14,54		
66743п	11321	0,89		
11321	н66736У	11,05		
н66736У	11323	22,91		
11323	11324	6,21		
11324	13624	113,44		

3. Сведения о характеристиках уточняемого земельного участка с кадастровым номером 13:20:0112008:2757 :

№ п/п	Наименование характеристики	Значение характеристики
1	2	3
1.	Адрес земельного участка	431210, Российская Федерация, Республика Мордовия, Теньгушевский р-н, Теньгушево с, Веденяпина ул, уч 36а
1.1.	Сведения о местоположении земельного участка (при отсутствии адреса) в структурированном в соответствии с федеральной информационной адресной системой виде	—
1.2.	Дополнительные сведения о местоположении земельного участка	—
2.	Площадь земельного участка ± величина погрешности определения (вычисления) площади ($P \pm \Delta P$), м ²	2 497 ± 17,00
3.	Формула, примененная для вычисления предельной погрешности определения площади земельного участка, с подставленными значениями и итоговые (вычисленные) значения	$3,5*0,10*\sqrt{(2\ 497,00)} = 17$
4.	Площадь земельного участка согласно сведениям Единого государственного реестра недвижимости (Ркад), м ²	2 499,00
5.	Оценка расхождения Р и Ркад ($P - P_{кад}$), м ²	2

1	2	3
6.	Предельный минимальный и максимальный размеры земельного участка (Р _{мин} и Р _{макс}), м ²	Р _{мин} = — Р _{макс} = —
7.	Кадастровый или иной государственный учетный номер (инвентарный) здания, сооружения, объекта незавершенного строительства, расположенного на земельном участке	—
8.	Вид (виды) разрешенного использования	Для ведения личного подсобного хозяйства
8.1.	Дополнительные сведения об использовании земельного участка	—
9.	Сведения о земельных участках (землях общего пользования, территории общего пользования), посредством которых обеспечивается доступ	—
10.	Иные сведения	—

4. Пояснения к сведениям об уточняемом земельном участке с кадастровым номером 13:20:0112008:2757 :

1. —

1. Сведения о характерных точках границ уточняемого земельного участка с кадастровым номером 13:20:0112008:2762 :

Система координат МСК-13, зона 1 Зона № 1

Обозначение характерных точек границ	Координаты, м				Метод определения координат	Формулы, примененные для расчета средней квадратической погрешности определения координат характерных точек границ (Mt), с подставленными в такие формулы значениями и итоговые (вычисленные) значения Mt, м	Описание закрепления точки
	содержатся в Едином государственном реестре недвижимости		определены в результате выполнения комплексных кадастровых работ				
	X	Y	X	Y			
1	2	3	4	5	6	7	8
11340	459 251,56	1 132 273,63	—	—	—	0,10	Долговременный межевой знак
11341	459 273,29	1 132 304,64	—	—			
11342	459 250,74	1 132 312,47	—	—			
11343	459 247,25	1 132 307,13	—	—			
5	459 233,46	1 132 287,43	—	—			

1	2	3	4	5	6	7	8			
н11344 У	—	—	459 235,40	1 132 289,90		0,10	Долговременный межевой знак			
н65636 У	—	—	459 253,87	1 132 276,37						
н65607 У	—	—	459 273,75	1 132 304,43						
н65635 У	—	—	459 255,53	1 132 317,57						
н65637 У	—	—	459 248,14	1 132 307,42						
11340	459 251,56	1 132 273,63	—	—	0,10					Долговременный межевой знак

2. Сведения о частях границ уточняемого земельного участка с кадастровым номером 13:20:0112008:2762 :

Обозначение части границ		Горизонтальное проложение (S), м	Описание прохождения части границ	Сведения о согласовании местоположения границ (согласовано/спорное)
от т.	до т.			
1	2	3	4	5
н11344У	н65636У	22,90	—	согласовано
н65636У	н65607У	34,39		
н65607У	н65635У	22,46		
н65635У	н65637У	12,56		
н65637У	н11344У	21,66		

3. Сведения о характеристиках уточняемого земельного участка с кадастровым номером 13:20:0112008:2762 :

№ п/п	Наименование характеристики	Значение характеристики
1	2	3
1.	Адрес земельного участка	431210, Российская Федерация, Республика Мордовия, Теньгушевский р-н, Теньгушево с, Колхозная ул, уч 22 а
1.1.	Сведения о местоположении земельного участка (при отсутствии адреса) в структурированном в соответствии с федеральной информационной адресной системой виде	—
1.2.	Дополнительные сведения о местоположении земельного участка	—
2.	Площадь земельного участка ± величина погрешности определения (вычисления) площади ($P \pm \Delta P$), м ²	778 ± 10,00

1	2	3
3.	Формула, примененная для вычисления предельной погрешности определения площади земельного участка, с подставленными значениями и итоговые (вычисленные) значения	$3,5*0,10*\sqrt{(778,00)} = 10$
4.	Площадь земельного участка согласно сведениям Единого государственного реестра недвижимости (Ркад), м ²	778,00
5.	Оценка расхождения Р и Ркад (Р - Ркад), м ²	0
6.	Предельный минимальный и максимальный размеры земельного участка (Рмин и Рмакс), м ²	Рмин = — Рмакс = —
7.	Кадастровый или иной государственный учетный номер (инвентарный) здания, сооружения, объекта незавершенного строительства, расположенного на земельном участке	—
8.	Вид (виды) разрешенного использования	для ведения личного подсобного хозяйства
8.1.	Дополнительные сведения об использовании земельного участка	—
9.	Сведения о земельных участках (землях общего пользования, территории общего пользования), посредством которых обеспечивается доступ	—
10.	Иные сведения	—

4. Пояснения к сведениям об уточняемом земельном участке с кадастровым номером 13:20:0112008:2762 :

1.	—
----	---

1. Сведения о характерных точках границ уточняемого земельного участка с кадастровым номером 13:20:0112008:2763 :

Система координат МСК-13, зона 1 Зона № 1

Обозначение характерных точек границ	Координаты, м				Метод определения координат	Формулы, примененные для расчета средней квадратической погрешности определения координат характерных точек границ (Mt), с подставленными в такие формулы значениями и итоговые (вычисленные) значения Mt, м	Описание закрепления точки
	содержатся в Едином государственном реестре недвижимости		определены в результате выполнения комплексных кадастровых работ				
	X	Y	X	Y			
1	2	3	4	5	6	7	8
н67049 У	—	—	458 879,08	1 133 007,24	—	—	—

1	2	3	4	5	6	7	8
н67050 У	—	—	458 875,78	1 132 998,68	—	—	—
н67051 У	—	—	458 872,54	1 132 990,85		—	—
11348	458 869,05	1 132 982,14	458 869,05	1 132 982,14		0,10	Долговременный межевой знак
11345	458 896,41	1 132 969,32	458 896,41	1 132 969,32			
11346	458 907,49	1 132 992,74	—	—			
11347	458 879,75	1 133 007,10	—	—			
н67020 У	—	—	458 899,66	1 132 976,23		—	—
н67052 У	—	—	458 907,55	1 132 992,14			
н67049 У	—	—	458 879,08	1 133 007,24			

2. Сведения о частях границ уточняемого земельного участка с кадастровым номером 13:20:0112008:2763 :

Обозначение части границ		Горизонтальное проложение (S), м	Описание прохождения части границ	Сведения о согласовании местоположения границ (согласовано/спорное)
от т.	до т.			
1	2	3	4	5
н67049У	н67050У	9,17	—	согласовано
н67050У	н67051У	8,47		
н67051У	11348	9,38		
11348	11345	30,21		
11345	н67020У	7,64		
н67020У	н67052У	17,76		
н67052У	н67049У	32,23		

3. Сведения о характеристиках уточняемого земельного участка с кадастровым номером 13:20:0112008:2763 :

№ п/п	Наименование характеристики	Значение характеристики
1	2	3
1	2	3

1	2	3
1.	Адрес земельного участка	—
1.1.	Сведения о местоположении земельного участка (при отсутствии адреса) в структурированном в соответствии с федеральной информационной адресной системой виде	431210, Российская Федерация, Республика Мордовия, Теньгушевский р-н, Теньгушево с, Заречная ул, уч 28А
1.2.	Дополнительные сведения о местоположении земельного участка	—
2.	Площадь земельного участка ± величина погрешности определения (вычисления) площади ($P \pm \Delta P$), м ²	814 ± 10,00
3.	Формула, примененная для вычисления предельной погрешности определения площади земельного участка, с подставленными значениями и итоговые (вычисленные) значения	$3,5 * 0,10 * \sqrt{(814,00)} = 10$
4.	Площадь земельного участка согласно сведениям Единого государственного реестра недвижимости (Ркад), м ²	814,00
5.	Оценка расхождения Р и Ркад ($P - P_{кад}$), м ²	0
6.	Предельный минимальный и максимальный размеры земельного участка (Рмин и Рмакс), м ²	Рмин = — Рмакс = —
7.	Кадастровый или иной государственный учетный номер (инвентарный) здания, сооружения, объекта незавершенного строительства, расположенного на земельном участке	—
8.	Вид (виды) разрешенного использования	Для ведения личного подсобного хозяйства
8.1.	Дополнительные сведения об использовании земельного участка	—
9.	Сведения о земельных участках (землях общего пользования, территории общего пользования), посредством которых обеспечивается доступ	—
10.	Иные сведения	—
4. Пояснения к сведениям об уточняемом земельном участке с кадастровым номером		13:20:0112008:2763 :
1.	—	—

1. Сведения о характерных точках границ уточняемого земельного участка с кадастровым номером 13:20:0112008:2766 :
 Система координат МСК-13, зона 1 Зона № 1

Обозначение характерных точек границ	Координаты, м				Метод определения координат	Формулы, примененные для расчета средней квадратической погрешности определения координат характерных точек границ (Mt), с подставленными в такие формулы значениями и итоговые (вычисленные) значения Mt, м	Описание закрепления точки
	содержатся в Едином государственном реестре недвижимости		определены в результате выполнения комплексных кадастровых работ				
	X	Y	X	Y			
1	2	3	4	5	6	7	8
н11338 У/н113 38	459 227,11	1 132 136,87	459 227,11	1 132 136,87	—	0,10	Долговременный межевой знак
11337/н 11337	459 237,46	1 132 153,21	459 237,46	1 132 153,21			
н11336 У/н113 36	459 247,12	1 132 168,92	459 247,12	1 132 168,92			
н11363 У/н113 63	459 246,58	1 132 169,31	459 246,58	1 132 169,31			
н11364 У/н113 64	459 231,43	1 132 180,80	459 231,43	1 132 180,80			
н65427 У	—	—	459 219,49	1 132 163,99		—	—
н11366 У/н113 66	459 209,04	1 132 149,24	459 209,04	1 132 149,24		0,10	Долговременный межевой знак
н65395 У	—	—	459 224,07	1 132 138,64		—	—
н11338 У/н113 38	459 227,11	1 132 136,87	459 227,11	1 132 136,87		0,10	Долговременный межевой знак

2. Сведения о частях границ уточняемого земельного участка с кадастровым номером 13:20:0112008:2766 :

Обозначение части границ		Горизонтальное проложение (S), м	Описание прохождения части границ	Сведения о согласовании местоположения границ (согласовано/спорное)
от т.	до т.			
1	2	3	4	5
н11338	н11337	19,34	—	согласовано
н11337	н11336	18,44		
н11336	н11363	0,67		
н11363	н11364	19,01		
н11364	н65427У	20,62		
н65427У	н11366	18,08		
н11366	н65395У	18,39		
н65395У	н11338	3,52		

3. Сведения о характеристиках уточняемого земельного участка с кадастровым номером 13:20:0112008:2766 :

№ п/п	Наименование характеристики	Значение характеристики
1	2	3
1.	Адрес земельного участка	—
1.1.	Сведения о местоположении земельного участка (при отсутствии адреса) в структурированном в соответствии с федеральной информационной адресной системой виде	431210, Российская Федерация, Республика Мордовия, Теньгушевский р-н, Теньгушево с, Колхозная ул, уч 10а
1.2.	Дополнительные сведения о местоположении земельного участка	—
2.	Площадь земельного участка ± величина погрешности определения (вычисления) площади ($P \pm \Delta P$), м ²	799 ± 10,00
3.	Формула, примененная для вычисления предельной погрешности определения площади земельного участка, с подставленными значениями и итоговые (вычисленные) значения	$3,5*0,10*\sqrt{(799,00)} = 10$
4.	Площадь земельного участка согласно сведениям Единого государственного реестра недвижимости (Ркад), м ²	799,00
5.	Оценка расхождения Р и Ркад ($P - P_{кад}$), м ²	0
6.	Предельный минимальный и максимальный размеры земельного участка (Рмин и Рмакс), м ²	Рмин = — Рмакс = —
7.	Кадастровый или иной государственный учетный номер (инвентарный) здания, сооружения, объекта незавершенного строительства, расположенного на земельном участке	—

1	2	3
8.	Вид (виды) разрешенного использования	для ведения личного подсобного хозяйства
8.1.	Дополнительные сведения об использовании земельного участка	—
9.	Сведения о земельных участках (землях общего пользования, территории общего пользования), посредством которых обеспечивается доступ	—
10.	Иные сведения	—

4. Пояснения к сведениям об уточняемом земельном участке с кадастровым номером 13:20:0112008:2766 :

1.	—
----	---

1. Сведения о характерных точках границ уточняемого земельного участка с кадастровым номером 13:20:0112008:2772 :

Система координат МСК-13, зона 1 Зона № 1

Обозначение характерных точек границ	Координаты, м				Метод определения координат	Формулы, примененные для расчета средней квадратической погрешности определения координат характерных точек границ (Mt), с подставленными в такие формулы значениями и итоговые (вычисленные) значения Mt, м	Описание закрепления точки
	содержатся в Едином государственном реестре недвижимости		определены в результате выполнения комплексных кадастровых работ				
	X	Y	X	Y			
1	2	3	4	5	6	7	8
1							
н67694 У	—	—	458 075,97	1 133 008,40	—	—	—
н67698 У	—	—	458 082,30	1 133 043,43			
н67695 У	—	—	458 088,22	1 133 120,19			
н67696 У	—	—	458 082,18	1 133 141,13		0,10	Долговременный межевой знак
н67697 У	—	—	458 045,99	1 133 171,35		—	—
11412	457 988,52	1 133 213,06	457 988,52	1 133 213,06		0,10	Долговременный межевой знак
11413	457 942,36	1 133 229,41	457 942,36	1 133 229,41			

1	2	3	4	5	6	7	8
11414	457 881,23	1 133 107,25	457 881,23	1 133 107,25	—	0,10	Долговременный межевой знак
11415	457 897,97	1 133 070,33	457 897,97	1 133 070,33			
11416	457 881,42	1 133 012,26	457 881,42	1 133 012,26			
11417	457 851,25	1 132 962,32	457 851,25	1 132 962,32			
11418	457 812,20	1 132 934,42	457 812,20	1 132 934,42			
11419	457 810,31	1 132 857,63	457 810,31	1 132 857,63			
11420	457 830,32	1 132 852,62	457 830,32	1 132 852,62			
11421	457 861,40	1 132 846,70	457 861,40	1 132 846,70			
11422	457 877,46	1 132 911,35	457 877,46	1 132 911,35			
11423	457 894,21	1 132 943,27	457 894,21	1 132 943,27			
11424	457 911,25	1 132 962,42	457 911,25	1 132 962,42			
11425	457 931,20	1 132 972,40	457 931,20	1 132 972,40			
11426	457 985,40	1 132 992,20	457 985,40	1 132 992,20			
11410	458 083,80	1 133 009,80	—	—			
11411	458 083,23	1 133 143,16	—	—			
н67694 У	—	—	458 075,97	1 133 008,40			
2							
11427	458 081,23	1 133 356,10	458 081,23	1 133 356,10	—	—	Долговременный межевой знак

1	2	3	4	5	6	7	8
11428	458 081,30	1 133 443,53	458 081,30	1 133 443,53	—	—	Долговременный межевой знак
11429	458 046,40	1 133 551,45	458 046,40	1 133 551,45			
11430	458 042,73	1 133 589,34	458 042,73	1 133 589,34			
11431	458 041,34	1 133 623,56	458 041,34	1 133 623,56			
11432	458 016,30	1 133 626,43	458 016,30	1 133 626,43			
11433	458 002,14	1 133 544,20	458 002,14	1 133 544,20			
11434	458 011,96	1 133 476,88	458 011,96	1 133 476,88			
11435	458 009,20	1 133 421,60	458 009,20	1 133 421,60			
11436	458 027,74	1 133 339,02	458 027,74	1 133 339,02			
11427	458 081,23	1 133 356,10	458 081,23	1 133 356,10			
3							
11437	458 038,25	1 133 269,20	458 038,25	1 133 269,20	—	—	Долговременный межевой знак
11438	458 005,30	1 133 421,42	458 005,30	1 133 421,42			
11439	458 007,92	1 133 475,94	458 007,92	1 133 475,94			
11440	457 997,45	1 133 543,34	457 997,45	1 133 543,34			
11441	458 010,34	1 133 626,42	458 010,34	1 133 626,42			
11442	457 906,23	1 133 633,42	457 906,23	1 133 633,42			
11443	457 904,16	1 133 572,45	457 904,16	1 133 572,45			

1	2	3	4	5	6	7	8
11444	457 921,30	1 133 499,20	457 921,30	1 133 499,20	—	—	Долговременный межевой знак
11445	457 952,34	1 133 355,36	457 952,34	1 133 355,36			
11446	457 987,35	1 133 302,45	457 987,35	1 133 302,45			
11447	458 006,27	1 133 263,30	458 006,27	1 133 263,30			
11437	458 038,25	1 133 269,20	458 038,25	1 133 269,20			

2. Сведения о частях границ уточняемого земельного участка с кадастровым номером 13:20:0112008:2772 :

Обозначение части границ		Горизонтальное проложение (S), м	Описание прохождения части границ	Сведения о согласовании местоположения границ (согласовано/спорное)
от т.	до т.			
1	2	3	4	5

1				
н67694У	н67698У	35,60	—	согласовано
н67698У	н67695У	76,99		
н67695У	н67696У	21,79		
н67696У	н67697У	47,15		
н67697У	11412	71,01		
11412	11413	48,97		
11413	11414	136,60		
11414	11415	40,54		
11415	11416	60,38		
11416	11417	58,35		
11417	11418	47,99		
11418	11419	76,81		
11419	11420	20,63		
11420	11421	31,64		
11421	11422	66,61		
11422	11423	36,05		
11423	11424	25,63		
11424	11425	22,31		
11425	11426	57,70		

1	2	3	4	5
11426	н67694У	92,01	—	согласовано
2				
11427	11428	87,43	—	согласовано
11428	11429	113,42		
11429	11430	38,07		
11430	11431	34,25		
11431	11432	25,20		
11432	11433	83,44		
11433	11434	68,03		
11434	11435	55,35		
11435	11436	84,64		
11436	11427	56,15		

3				
11437	11438	155,75	—	согласовано
11438	11439	54,58		
11439	11440	68,21		
11440	11441	84,07		
11441	11442	104,35		
11442	11443	61,01		
11443	11444	75,23		
11444	11445	147,15		
11445	11446	63,44		
11446	11447	43,48		
11447	11437	32,52		

3. Сведения о характеристиках уточняемого земельного участка с кадастровым номером 13:20:0112008:2772 :

№ п/п	Наименование характеристики	Значение характеристики
1	2	3
1.	Адрес земельного участка	431210, Российская Федерация, Республика Мордовия, Теньгушевский р-н, Теньгушево с, Заречная ул, уч 1а
1.1.	Сведения о местоположении земельного участка (при отсутствии адреса) в структурированном в соответствии с федеральной информационной адресной системой виде	—
1.2.	Дополнительные сведения о местоположении земельного участка	—

1	2	3	4	5	6	7	8
н67289 У	—	—	459 136,42	1 132 734,02	—	—	—
н67290 У	—	—	459 144,60	1 132 752,11			
н67291 У	—	—	459 123,87	1 132 764,46			
11477	459 110,96	1 132 771,92	459 110,96	1 132 771,92		0,10	Долговременный межевой знак
11478	459 101,83	1 132 753,95	459 101,83	1 132 753,95			
11479	459 065,35	1 132 771,91	459 065,35	1 132 771,91			
11480	459 056,56	1 132 754,89	—	—			
11475	459 136,70	1 132 734,59	—	—			
11476	459 144,34	1 132 751,85	—	—			
н67292 У	—	—	459 058,32	1 132 754,10		—	—
н67289 У	—	—	459 136,42	1 132 734,02			

2. Сведения о частях границ уточняемого земельного участка с кадастровым номером 13:20:0112008:2777 :

Обозначение части границ		Горизонтальное проложение (S), м	Описание прохождения части границ	Сведения о согласовании местоположения границ (согласовано/спорное)
от т.	до т.			
1	2	3	4	5
н67289У	н67290У	19,85	—	согласовано
н67290У	н67291У	24,13		
н67291У	11477	14,91		
11477	11478	20,16		
11478	11479	40,66		
11479	н67292У	19,15		
н67292У	н67289У	80,64		

3. Сведения о характеристиках уточняемого земельного участка с кадастровым номером		13:20:0112008:2777
№ п/п	Наименование характеристики	Значение характеристики
1	2	3
1.	Адрес земельного участка	—
1.1.	Сведения о местоположении земельного участка (при отсутствии адреса) в структурированном в соответствии с федеральной информационной адресной системой виде	431210, Российская Федерация, Республика Мордовия, Теньгушевский р-н, Теньгушево с, Заречная ул, уч 40 а
1.2.	Дополнительные сведения о местоположении земельного участка	—
2.	Площадь земельного участка ± величина погрешности определения (вычисления) площади ($P \pm \Delta P$), м ²	1 608 ± 14,00
3.	Формула, примененная для вычисления предельной погрешности определения площади земельного участка, с подставленными значениями и итоговые (вычисленные) значения	$3,5*0,10*\sqrt{(1\ 608,00)} = 14$
4.	Площадь земельного участка согласно сведениям Единого государственного реестра недвижимости (Ркад), м ²	1 578,00
5.	Оценка расхождения Р и Ркад ($P - P_{кад}$), м ²	30
6.	Предельный минимальный и максимальный размеры земельного участка (Рмин и Рмакс), м ²	Рмин = — Рмакс = —
7.	Кадастровый или иной государственный учетный номер (инвентарный) здания, сооружения, объекта незавершенного строительства, расположенного на земельном участке	—
8.	Вид (виды) разрешенного использования	для ведения личного подсобного хозяйства
8.1.	Дополнительные сведения об использовании земельного участка	—
9.	Сведения о земельных участках (землях общего пользования, территории общего пользования), посредством которых обеспечивается доступ	—
10.	Иные сведения	—
4. Пояснения к сведениям об уточняемом земельном участке с кадастровым номером		13:20:0112008:2777
1.	—	—

1. Сведения о характерных точках границ уточняемого земельного участка с кадастровым номером

13:20:0112008:2845

Система координат

МСК-13, зона 1

Зона №

1

Обозначение характерных точек границ	Координаты, м				Метод определения координат	Формулы, примененные для расчета средней квадратической погрешности определения координат характерных точек границ (Mt), с подставленными в такие формулы значениями и итоговые (вычисленные) значения Mt, м	Описание закрепления точки
	содержатся в Едином государственном реестре недвижимости		определены в результате выполнения комплексных кадастровых работ				
	X	Y	X	Y			
1	2	3	4	5	6	7	8
н66552 У	—	—	458 790,35	1 132 657,31	—	—	—
н66551 У	—	—	458 780,60	1 132 666,80			
11778	458 779,39	1 132 641,19	—	—		0,10	Долговременный межевой знак
11779	458 787,05	1 132 650,13	—	—			
11780	458 785,62	1 132 651,32	—	—			
11781	458 790,36	1 132 656,81	—	—			
11782	458 779,59	1 132 666,45	458 779,59	1 132 666,45			
11783	458 766,80	1 132 652,34	—	—			
н66575 У	—	—	458 766,88	1 132 652,50		—	—
н66576 У	—	—	458 766,80	1 132 651,94			
н66566 У	—	—	458 778,36	1 132 641,86			
н66565 У	—	—	458 787,31	1 132 651,23			

1	2	3	4	5	6	7	8
н66564 У	—	—	458 785,61	1 132 652,75	—	—	—
н66552 У	—	—	458 790,35	1 132 657,31			

2. Сведения о частях границ уточняемого земельного участка с кадастровым номером 13:20:0112008:2845 :

Обозначение части границ		Горизонтальное проложение (S), м	Описание прохождения части границ	Сведения о согласовании местоположения границ (согласовано/спорное)
от т.	до т.			
1	2	3	4	5
н66552У	н66551У	13,61	—	согласовано
н66551У	11782	1,07		
11782	н66575У	18,87		
н66575У	н66576У	0,57		
н66576У	н66566У	15,34		
н66566У	н66565У	12,96		
н66565У	н66564У	2,28		
н66564У	н66552У	6,58		

3. Сведения о характеристиках уточняемого земельного участка с кадастровым номером 13:20:0112008:2845 :

№ п/п	Наименование характеристики	Значение характеристики
1	2	3
1.	Адрес земельного участка	—
1.1.	Сведения о местоположении земельного участка (при отсутствии адреса) в структурированном в соответствии с федеральной информационной адресной системой виде	431210, Российская Федерация, Республика Мордовия, Теньгушевский р-н, Теньгушево с, Социалистическая ул, уч 9А
1.2.	Дополнительные сведения о местоположении земельного участка	—
2.	Площадь земельного участка ± величина погрешности определения (вычисления) площади ($P \pm \Delta P$), м ²	301 ± 6,00
3.	Формула, примененная для вычисления предельной погрешности определения площади земельного участка, с подставленными значениями и итоговые (вычисленные) значения	$3,5 * 0,10 * \sqrt{(301,00)} = 6$
4.	Площадь земельного участка согласно сведениям Единого государственного реестра недвижимости (Ркад), м ²	301,00
5.	Оценка расхождения Р и Ркад ($P - P_{кад}$), м ²	0

1	2	3
6.	Предельный минимальный и максимальный размеры земельного участка (Р _{мин} и Р _{макс}), м ²	Р _{мин} = — Р _{макс} = —
7.	Кадастровый или иной государственный учетный номер (инвентарный) здания, сооружения, объекта незавершенного строительства, расположенного на земельном участке	—
8.	Вид (виды) разрешенного использования	личное подсобное хозяйство
8.1.	Дополнительные сведения об использовании земельного участка	—
9.	Сведения о земельных участках (землях общего пользования, территории общего пользования), посредством которых обеспечивается доступ	—
10.	Иные сведения	—

4. Пояснения к сведениям об уточняемом земельном участке с кадастровым номером 13:20:0112008:2845 :

1.	—
----	---

1. Сведения о характерных точках границ уточняемого земельного участка с кадастровым номером 13:20:0112008:3026 :
Система координат МСК-13, зона 1 Зона № 1

Обозначение характерных точек границ	Координаты, м				Метод определения координат	Формулы, примененные для расчета средней квадратической погрешности определения координат характерных точек границ (M _t), с подставленными в такие формулы значениями и итоговые (вычисленные) значения M _t , м	Описание закрепления точки
	содержатся в Едином государственном реестре недвижимости		определены в результате выполнения комплексных кадастровых работ				
	X	Y	X	Y			
1	2	3	4	5	6	7	8
н66008 У	—	—	458 781,42	1 132 332,57	—	—	—
н66021 У	—	—	458 783,77	1 132 335,79			
11917	458 785,75	1 132 338,08	458 785,75	1 132 338,08		0,10	Долговременный межевой знак
11918	458 789,28	1 132 342,89	458 789,28	1 132 342,89			
н66326 У	—	—	458 791,37	1 132 345,13		—	—

1	2	3	4	5	6	7	8
11919	458 791,90	1 132 345,88	—	—	—	0,10	Долговременный межевой знак
н11920 У	—	—	458 792,04	1 132 346,02			
11921	458 781,86	1 132 354,66	458 781,86	1 132 354,66			
11922	458 790,61	1 132 363,64	458 790,61	1 132 363,64		—	—
н66020 У	—	—	458 780,38	1 132 375,19			
11923	458 779,31	1 132 375,80	458 779,31	1 132 375,80		0,10	Долговременный межевой знак
11924	458 761,81	1 132 391,63	—	—			
11925	458 754,71	1 132 385,70	—	—			
н66019 У	—	—	458 761,26	1 132 392,13		—	—
н66018 У	—	—	458 753,90	1 132 385,79			
11926	458 751,49	1 132 382,85	458 751,49	1 132 382,85		0,10	Долговременный межевой знак
11927	458 750,11	1 132 383,78	458 750,11	1 132 383,78			
11928	458 746,63	1 132 379,55	458 746,63	1 132 379,55			
11929	458 748,02	1 132 378,34	458 748,02	1 132 378,34			
11930	458 746,99	1 132 377,01	458 746,99	1 132 377,01			
11931	458 738,62	1 132 366,79	—	—			
11932	458 750,17	1 132 356,16	—	—			

1	2	3	4	5	6	7	8
11933	458 758,28	1 132 350,20	—	—		0,10	Долговременный межевой знак
11934	458 770,41	1 132 341,38	—	—			
11935	458 775,92	1 132 337,63	—	—			
11915	458 781,61	1 132 333,35	—	—			
11916	458 782,39	1 132 334,21	—	—			
н66017 О	—	—	458 744,74	1 132 374,36	—		
н66016 У	—	—	458 743,16	1 132 372,58			
н66015 У	—	—	458 737,71	1 132 366,98			
н66014 У	—	—	458 746,17	1 132 360,51			
н66013 У	—	—	458 753,43	1 132 354,44			
н66012 У	—	—	458 757,79	1 132 351,14			
н66011 У	—	—	458 761,18	1 132 348,57			
н66010 У	—	—	458 767,21	1 132 344,01			
н66009 У	—	—	458 773,46	1 132 339,29			
н66008 У	—	—	458 781,42	1 132 332,57			

2. Сведения о частях границ уточняемого земельного участка с кадастровым номером 13:20:0112008:3026 :

Обозначение части границ		Горизонтальное проложение (S), м	Описание прохождения части границ	Сведения о согласовании местоположения границ (согласовано/спорное)
от т.	до т.			
1	2	3	4	5
н66008У	н66021У	3,99	—	согласовано

1	2	3	4	5
н66021У	11917	3,03	—	согласовано
11917	11918	5,97		
11918	н66326У	3,06		
н66326У	н11920У	1,11		
н11920У	11921	13,35		
11921	11922	12,54		
11922	н66020У	15,43		
н66020У	11923	1,23		
11923	н66019У	24,34		
н66019У	н66018У	9,71		
н66018У	11926	3,80		
11926	11927	1,66		
11927	11928	5,48		
11928	11929	1,84		
11929	11930	1,68		
11930	н66017О	3,48		
н66017О	н66016У	2,38		
н66016У	н66015У	7,81		
н66015У	н66014У	10,65		
н66014У	н66013У	9,46		
н66013У	н66012У	5,47		
н66012У	н66011У	4,25		
н66011У	н66010У	7,56		
н66010У	н66009У	7,83		
н66009У	н66008У	10,42		

3. Сведения о характеристиках уточняемого земельного участка с кадастровым номером 13:20:0112008:3026 :

№ п/п	Наименование характеристики	Значение характеристики
1	2	3

1	2	3
1.	Адрес земельного участка	431210, Российская Федерация, Республика Мордовия, Теньгушевский р-н, Теньгушево с, Веденяпина ул, уч 48
1.1.	Сведения о местоположении земельного участка (при отсутствии адреса) в структурированном в соответствии с федеральной информационной адресной системой виде	—
1.2.	Дополнительные сведения о местоположении земельного участка	—
2.	Площадь земельного участка \pm величина погрешности определения (вычисления) площади ($P \pm \Delta P$), м ²	1 595 \pm 14,00
3.	Формула, примененная для вычисления предельной погрешности определения площади земельного участка, с подставленными значениями и итоговые (вычисленные) значения	$3,5 * 0,10 * \sqrt{(1\ 595,00)} = 14$
4.	Площадь земельного участка согласно сведениям Единого государственного реестра недвижимости (Ркад), м ²	1 590,00
5.	Оценка расхождения P и Ркад ($P - P_{кад}$), м ²	5
6.	Предельный минимальный и максимальный размеры земельного участка (Рмин и Рмакс), м ²	Рмин = — Рмакс = —
7.	Кадастровый или иной государственный учетный номер (инвентарный) здания, сооружения, объекта незавершенного строительства, расположенного на земельном участке	13:20:0112008:2846
8.	Вид (виды) разрешенного использования	личное подсобное хозяйство
8.1.	Дополнительные сведения об использовании земельного участка	—
9.	Сведения о земельных участках (землях общего пользования, территории общего пользования), посредством которых обеспечивается доступ	—
10.	Иные сведения	—
4. Пояснения к сведениям об уточняемом земельном участке с кадастровым номером		13:20:0112008:3026 :
1.	—	—

1. Сведения о характерных точках границ уточняемого земельного участка с кадастровым номером 13:20:0112008:907 :
 Система координат МСК-13, зона 1 Зона № 1

Обозначение характерных точек границ	Координаты, м				Метод определения координат	Формулы, примененные для расчета средней квадратической погрешности определения координат характерных точек границ (Mt), с подставленными в такие формулы значениями и итоговые (вычисленные) значения Mt, м	Описание закрепления точки
	содержатся в Едином государственном реестре недвижимости		определены в результате выполнения комплексных кадастровых работ				
	X	Y	X	Y			
1	2	3	4	5	6	7	8
14378	458 117,84	1 133 014,38	—	—	—	0,10	—
14379	458 099,03	1 133 017,38	—	—			
14380	458 095,59	1 133 009,38	—	—			
14381	458 091,97	1 133 000,25	—	—			
14382	458 080,53	1 132 911,63	—	—			
14383	458 108,91	1 132 916,38	—	—			
н67854 У	—	—	458 084,21	1 132 915,43			
н67855 У	—	—	458 110,55	1 132 915,91			
н67856 У	—	—	458 111,05	1 132 922,21			
н67857 У	—	—	458 112,42	1 132 934,75			
н67858 У	—	—	458 114,74	1 132 959,90			
н67859 У	—	—	458 116,48	1 132 976,34			
н67860 У	—	—	458 118,98	1 133 001,11			
н67861 У	—	—	458 119,65	1 133 014,04			
н67864 У	—	—	458 107,33	1 133 016,04			

1	2	3	4	5	6	7	8
н67865 У	—	—	458 106,41	1 133 010,02	—	—	—
н67866 У	—	—	458 095,44	1 133 014,65			
н67867 У	—	—	458 094,23	1 133 014,24			
н67868 У	—	—	458 089,24	1 133 001,83			
н67869 У	—	—	458 092,47	1 133 000,34			
н67874 У	—	—	458 091,06	1 132 996,23			
н67873 У	—	—	458 092,12	1 132 995,66			
н67870 У	—	—	458 088,95	1 132 986,17			
н67871 У	—	—	458 090,12	1 132 985,75			
н67875 У	—	—	458 089,86	1 132 983,56			
н67876 У	—	—	458 090,93	1 132 983,40			
н67872 У	—	—	458 089,51	1 132 968,24			
14378	458 117,84	1 133 014,38	—	—			

2. Сведения о частях границ уточняемого земельного участка с кадастровым номером 13:20:0112008:907 :

Обозначение части границ		Горизонтальное проложение (S), м	Описание прохождения части границ	Сведения о согласовании местоположения границ (согласовано/спорное)
от т.	до т.			
1	2	3	4	5
н67854У	н67855У	26,34	—	согласовано
н67855У	н67856У	6,32		
н67856У	н67857У	12,61		
н67857У	н67858У	25,26		
н67858У	н67859У	16,53		
н67859У	н67860У	24,90		

1	2	3	4	5
н67860У	н67861У	12,95	—	согласовано
н67861У	н67864У	12,48		
н67864У	н67865У	6,09		
н67865У	н67866У	11,91		
н67866У	н67867У	1,28		
н67867У	н67868У	13,38		
н67868У	н67869У	3,56		
н67869У	н67874У	4,35		
н67874У	н67873У	1,20		
н67873У	н67870У	10,01		
н67870У	н67871У	1,24		
н67871У	н67875У	2,21		
н67875У	н67876У	1,08		
н67876У	н67872У	15,23		
н67872У	н67854У	53,08		

3. Сведения о характеристиках уточняемого земельного участка с кадастровым номером 13:20:0112008:907 :

№ п/п	Наименование характеристики	Значение характеристики
1	2	3
1.	Адрес земельного участка	—
1.1.	Сведения о местоположении земельного участка (при отсутствии адреса) в структурированном в соответствии с федеральной информационной адресной системой виде	Российская Федерация, Республика Мордовия, Теньгушевский р-н, Теньгушево с, Заречная 2-я ул, д 14
1.2.	Дополнительные сведения о местоположении земельного участка	—
2.	Площадь земельного участка ± величина погрешности определения (вычисления) площади ($P \pm \Delta P$), м ²	2 608 ± 18,00
3.	Формула, примененная для вычисления предельной погрешности определения площади земельного участка, с подставленными значениями и итоговые (вычисленные) значения	$3,5 * 0,10 * \sqrt{(2\ 608,00)} = 18$
4.	Площадь земельного участка согласно сведениям Единого государственного реестра недвижимости (Ркад), м ²	2 608,00
5.	Оценка расхождения Р и Ркад ($P - P_{кад}$), м ²	0

1	2	3
6.	Предельный минимальный и максимальный размеры земельного участка (Р _{мин} и Р _{макс}), м ²	Р _{мин} = — Р _{макс} = —
7.	Кадастровый или иной государственный учетный номер (инвентарный) здания, сооружения, объекта незавершенного строительства, расположенного на земельном участке	13:20:0112008:2758
8.	Вид (виды) разрешенного использования	Для ведения личного подсобного хозяйства
8.1.	Дополнительные сведения об использовании земельного участка	—
9.	Сведения о земельных участках (землях общего пользования, территории общего пользования), посредством которых обеспечивается доступ	—
10.	Иные сведения	—

4. Пояснения к сведениям об уточняемом земельном участке с кадастровым номером 13:20:0112008:907 :

1.	—
----	---

1. Сведения о характерных точках границ уточняемого земельного участка с кадастровым номером 13:20:0112008:1327 :

Система координат МСК-13, зона 1 Зона № 1

Обозначение характерных точек границ	Координаты, м				Метод определения координат	Формулы, примененные для расчета средней квадратической погрешности определения координат характерных точек границ (Mt), с подставленными в такие формулы значениями и итоговые (вычисленные) значения Mt, м	Описание закрепления точки
	содержатся в Едином государственном реестре недвижимости		определены в результате выполнения комплексных кадастровых работ				
	X	Y	X	Y			
1	2	3	4	5	6	7	8
1624	458 111,58	1 133 034,71	—	—	—	—	—
1625	458 117,49	1 133 059,87	—	—			
1626	458 133,98	1 133 095,10	—	—			
1627	458 123,42	1 133 118,99	—	—			
1628	458 117,11	1 133 124,39	—	—			
1629	458 092,87	1 133 093,81	—	—			
1630	458 096,94	1 133 039,58	—	—			
н67891 У	—	—	458 107,56	1 133 042,46			

1	2	3	4	5	6	7	8
н67890 У	—	—	458 129,65	1 133 103,40	—	—	—
н67905 У	—	—	458 122,36	1 133 118,53			
н67899 У	—	—	458 116,70	1 133 123,06			
н67904 У	—	—	458 110,14	1 133 123,42			
н67903 У	—	—	458 104,37	1 133 122,04			
н67907 У	—	—	458 099,96	1 133 117,18			
н67902 У	—	—	458 096,48	1 133 111,82			
н67906 У	—	—	458 093,19	1 133 103,86			
н67898 У	—	—	458 092,11	1 133 094,53			
н67896 У	—	—	458 088,52	1 133 049,33			
1624	458 111,58	1 133 034,71	—	—			

2. Сведения о частях границ уточняемого земельного участка с кадастровым номером 13:20:0112008:1327 :

Обозначение части границ		Горизонтальное проложение (S), м	Описание прохождения части границ	Сведения о согласовании местоположения границ (согласовано/спорное)
от т.	до т.			
1	2	3	4	5
н67891У	н67890У	64,82	—	согласовано
н67890У	н67905У	16,79		
н67905У	н67899У	7,25		
н67899У	н67904У	6,57		
н67904У	н67903У	5,93		
н67903У	н67907У	6,56		
н67907У	н67902У	6,39		
н67902У	н67906У	8,61		
н67906У	н67898У	9,39		

1	2	3	4	5
н67898У	н67896У	45,34	—	согласовано
н67896У	н67891У	20,24		

3. Сведения о характеристиках уточняемого земельного участка с кадастровым номером 13:20:0112008:1327 :

№ п/п	Наименование характеристики	Значение характеристики
1	2	3
1.	Адрес земельного участка	—
1.1.	Сведения о местоположении земельного участка (при отсутствии адреса) в структурированном в соответствии с федеральной информационной адресной системой виде	Российская Федерация, Республика Мордовия, Теньгушевский р-н, Теньгушевское с/п, Теньгушево с, Заречная 2-я ул, д 9а
1.2.	Дополнительные сведения о местоположении земельного участка	—
2.	Площадь земельного участка ± величина погрешности определения (вычисления) площади ($P \pm \Delta P$), м ²	2 170 ± 16,00
3.	Формула, примененная для вычисления предельной погрешности определения площади земельного участка, с подставленными значениями и итоговые (вычисленные) значения	$3,5*0,10*\sqrt{(2\ 170,00)} = 16$
4.	Площадь земельного участка согласно сведениям Единого государственного реестра недвижимости (Ркад), м ²	2 170,00
5.	Оценка расхождения Р и Ркад ($P - P_{кад}$), м ²	0
6.	Предельный минимальный и максимальный размеры земельного участка (Рмин и Рмакс), м ²	Рмин = — Рмакс = —
7.	Кадастровый или иной государственный учетный номер (инвентарный) здания, сооружения, объекта незавершенного строительства, расположенного на земельном участке	—
8.	Вид (виды) разрешенного использования	Для ведения личного подсобного хозяйства
8.1.	Дополнительные сведения об использовании земельного участка	—
9.	Сведения о земельных участках (землях общего пользования, территории общего пользования), посредством которых обеспечивается доступ	—
10.	Иные сведения	—

4. Пояснения к сведениям об уточняемом земельном участке с кадастровым номером 13:20:0112008:1327 :

1.	—
----	---

1. Сведения о характерных точках границ уточняемого земельного участка с кадастровым номером 13:20:0112008:899 :
 Система координат МСК-13, зона 1 Зона № 1

Обозначение характерных точек границ	Координаты, м				Метод определения координат	Формулы, примененные для расчета средней квадратической погрешности определения координат характерных точек границ (Mt), с подставленными в такие формулы значениями и итоговые (вычисленные) значения Mt, м	Описание закрепления точки
	содержатся в Едином государственном реестре недвижимости		определены в результате выполнения комплексных кадастровых работ				
	X	Y	X	Y			
1	2	3	4	5	6	7	8
14340	458 140,08	1 133 025,22	—	—	—	0,30	—
14341	458 141,91	1 133 030,99	—	—			
14342	458 155,67	1 133 077,42	—	—			
14343	458 149,58	1 133 080,21	—	—			
14344	458 139,84	1 133 088,22	—	—			
1626	458 133,98	1 133 095,10	—	—			
1625	458 117,49	1 133 059,87	—	—			
1624	458 111,58	1 133 034,71	—	—			
н67883 У	—	—	458 141,69	1 133 030,17			
12080	—	—	458 149,58	1 133 056,85			
н67884 У	—	—	458 154,02	1 133 071,14	—	—	—
н67885 У	—	—	458 155,79	1 133 077,41			
н67886 У	—	—	458 149,01	1 133 080,52			
н67887 У	—	—	458 139,51	1 133 088,38			
н67888 У	—	—	458 134,33	1 133 095,10			
н67890 У	—	—	458 129,65	1 133 103,40			

1	2	3	4	5	6	7	8
н67891 У	—	—	458 107,56	1 133 042,46		—	—
н67892 У	—	—	458 125,41	1 133 036,22			
н67893 У	—	—	458 123,95	1 133 032,05			
н67894 У	—	—	458 126,70	1 133 031,09			
н67895 У	—	—	458 128,25	1 133 035,51			
14340	458 140,08	1 133 025,22	—	—		0,30	

2. Сведения о частях границ уточняемого земельного участка с кадастровым номером 13:20:0112008:899 :

Обозначение части границ		Горизонтальное проложение (S), м	Описание прохождения части границ	Сведения о согласовании местоположения границ (согласовано/спорное)
от т.	до т.			
1	2	3	4	5
н67883У	12080	27,82	—	согласовано
12080	н67884У	14,96		
н67884У	н67885У	6,52		
н67885У	н67886У	7,46		
н67886У	н67887У	12,33		
н67887У	н67888У	8,48		
н67888У	н67890У	9,53		
н67890У	н67891У	64,82		
н67891У	н67892У	18,91		
н67892У	н67893У	4,42		
н67893У	н67894У	2,91		
н67894У	н67895У	4,68		
н67895У	н67883У	14,46		

3. Сведения о характеристиках уточняемого земельного участка с кадастровым номером 13:20:0112008:899 :

№ п/п	Наименование характеристики	Значение характеристики
1	2	3

1	2	3
1.	Адрес земельного участка	—
1.1.	Сведения о местоположении земельного участка (при отсутствии адреса) в структурированном в соответствии с федеральной информационной адресной системой виде	Российская Федерация, Республика Мордовия, Теньгушевский р-н, Теньгушево с, Заречная 2-я ул, ГСК 9
1.2.	Дополнительные сведения о местоположении земельного участка	—
2.	Площадь земельного участка ± величина погрешности определения (вычисления) площади ($P \pm \Delta P$), м ²	1 897 ± 15,00
3.	Формула, примененная для вычисления предельной погрешности определения площади земельного участка, с подставленными значениями и итоговые (вычисленные) значения	$3,5 * 0,10 * \sqrt{(1\ 897,00)} = 15$
4.	Площадь земельного участка согласно сведениям Единого государственного реестра недвижимости (Ркад), м ²	1 743,00
5.	Оценка расхождения P и Ркад ($P - P_{кад}$), м ²	154
6.	Предельный минимальный и максимальный размеры земельного участка (Рмин и Рмакс), м ²	Рмин = — Рмакс = —
7.	Кадастровый или иной государственный учетный номер (инвентарный) здания, сооружения, объекта незавершенного строительства, расположенного на земельном участке	13:20:0112008:899
8.	Вид (виды) разрешенного использования	Для ведения личного подсобного хозяйства
8.1.	Дополнительные сведения об использовании земельного участка	—
9.	Сведения о земельных участках (землях общего пользования, территории общего пользования), посредством которых обеспечивается доступ	—
10.	Иные сведения	—
4. Пояснения к сведениям об уточняемом земельном участке с кадастровым номером		13:20:0112008:899 :
1.	—	—

1. Сведения о характерных точках границ уточняемого земельного участка с кадастровым номером 13:20:0112008:3076 :
 Система координат МСК-13, зона 1 Зона № 1

Обозначение характерных точек границ	Координаты, м				Метод определения координат	Формулы, примененные для расчета средней квадратической погрешности определения координат характерных точек границ (Mt), с подставленными в такие формулы значениями и итоговые (вычисленные) значения Mt, м	Описание закрепления точки
	содержатся в Едином государственном реестре недвижимости		определены в результате выполнения комплексных кадастровых работ				
	X	Y	X	Y			
1	2	3	4	5	6	7	8
12077	458 195,91	1 133 045,64	458 195,91	1 133 045,64	—	0,10	Долговременный межевой знак
11746	458 199,38	1 133 065,95	458 199,38	1 133 065,95			
12078	458 178,78	1 133 072,92	—	—			
12079	458 155,52	1 133 076,90	—	—			
н67924 У	—	—	458 175,83	1 133 070,86		—	—
н67885 У	—	—	458 155,79	1 133 077,41			
12080	458 149,58	1 133 056,85	458 149,58	1 133 056,85			
н67923 У	—	—	458 167,19	1 133 050,17		—	—
12077	458 195,91	1 133 045,64	458 195,91	1 133 045,64		0,10	Долговременный межевой знак

2. Сведения о частях границ уточняемого земельного участка с кадастровым номером 13:20:0112008:3076 :

Обозначение части границ		Горизонтальное проложение (S), м	Описание прохождения части границ	Сведения о согласовании местоположения границ (согласовано/спорное)
от т.	до т.			
1	2	3	4	5
12077	11746	20,60	—	согласовано
11746	н67924У	24,06		

1	2	3	4	5
н67924У	н67885У	21,08	—	согласовано
н67885У	12080	21,48		
12080	н67923У	18,83		
н67923У	12077	29,08		

3. Сведения о характеристиках уточняемого земельного участка с кадастровым номером 13:20:0112008:3076 :

№ п/п	Наименование характеристики	Значение характеристики
1	2	3
1.	Адрес земельного участка	431210, Российская Федерация, Республика Мордовия, Теньгушевский р-н, Теньгушевское с/с, Теньгушево с, Заречная 2-я ул, уч 7а
1.1.	Сведения о местоположении земельного участка (при отсутствии адреса) в структурированном в соответствии с федеральной информационной адресной системой виде	—
1.2.	Дополнительные сведения о местоположении земельного участка	—
2.	Площадь земельного участка ± величина погрешности определения (вычисления) площади ($P \pm \Delta P$), м ²	1 002 ± 11,00
3.	Формула, примененная для вычисления предельной погрешности определения площади земельного участка, с подставленными значениями и итоговые (вычисленные) значения	$3,5*0,10*\sqrt{(1\ 002,00)} = 11$
4.	Площадь земельного участка согласно сведениям Единого государственного реестра недвижимости (Ркад), м ²	1 002,00
5.	Оценка расхождения Р и Ркад ($P - P_{кад}$), м ²	0
6.	Предельный минимальный и максимальный размеры земельного участка (Рмин и Рмакс), м ²	Рмин = — Рмакс = —
7.	Кадастровый или иной государственный учетный номер (инвентарный) здания, сооружения, объекта незавершенного строительства, расположенного на земельном участке	—
8.	Вид (виды) разрешенного использования	личное подсобное хозяйство
8.1.	Дополнительные сведения об использовании земельного участка	—
9.	Сведения о земельных участках (землях общего пользования, территории общего пользования), посредством которых обеспечивается доступ	—
10.	Иные сведения	—

4. Пояснения к сведениям об уточняемом земельном участке с кадастровым номером 13:20:0112008:3076 :

1.							
1. Сведения о характерных точках границ уточняемого земельного участка с кадастровым номером					13:20:0112008:2841 :		
Система координат <u>МСК-13, зона 1</u>					Зона № <u>1</u>		
Обозначение характерных точек границ	Координаты, м				Метод определения координат	Формулы, примененные для расчета средней квадратической погрешности определения координат характерных точек границ (Mt), с подставленными в такие формулы значениями и итоговые (вычисленные) значения Mt, м	Описание закрепления точки
	содержатся в Едином государственном реестре недвижимости		определены в результате выполнения комплексных кадастровых работ				
	X	Y	X	Y			
1	2	3	4	5	6	7	8
н67949 У	—	—	458 241,60	1 133 027,76	—	0,10	Долговременный межевой знак
н67948 У	—	—	458 249,24	1 133 061,97		—	—
н67951 У	—	—	458 231,11	1 133 063,82		—	—
н67952 У	—	—	458 208,63	1 133 065,48		—	—
11744	458 241,10	1 133 027,20	—	—		—	—
11745	458 247,96	1 133 061,82	—	—		—	—
11746	458 199,38	1 133 065,95	458 199,38	1 133 065,95		0,10	Долговременный межевой знак
11747	458 194,91	1 133 039,75	—	—		—	—
12077	—	—	458 195,91	1 133 045,64		—	—
н67947 У	—	—	458 195,14	1 133 041,02		—	—
н67949 У	—	—	458 241,60	1 133 027,76		0,10	Долговременный межевой знак

2. Сведения о частях границ уточняемого земельного участка с кадастровым номером 13:20:0112008:2841 :

Обозначение части границ		Горизонтальное проложение (S), м	Описание прохождения части границ	Сведения о согласовании местоположения границ (согласовано/спорное)
от т.	до т.			
1	2	3	4	5
н67949У	н67948У	35,05	—	согласовано
н67948У	н67951У	18,22		
н67951У	н67952У	22,54		
н67952У	11746	9,26		
11746	12077	20,60		
12077	н67947У	4,68		
н67947У	н67949У	48,32		

3. Сведения о характеристиках уточняемого земельного участка с кадастровым номером 13:20:0112008:2841 :

№ п/п	Наименование характеристики	Значение характеристики
1	2	3
1.	Адрес земельного участка	—
1.1.	Сведения о местоположении земельного участка (при отсутствии адреса) в структурированном в соответствии с федеральной информационной адресной системой виде	431210, Российская Федерация, Республика Мордовия, Теньгушевский р-н, Теньгушево с, Заречная 2-я ул, уч 5а
1.2.	Дополнительные сведения о местоположении земельного участка	—
2.	Площадь земельного участка ± величина погрешности определения (вычисления) площади ($P \pm \Delta P$), м ²	1 488 ± 14,00
3.	Формула, примененная для вычисления предельной погрешности определения площади земельного участка, с подставленными значениями и итоговые (вычисленные) значения	$3,5*0,10*\sqrt{(1\ 488,00)} = 14$
4.	Площадь земельного участка согласно сведениям Единого государственного реестра недвижимости (Ркад), м ²	1 488,00
5.	Оценка расхождения Р и Ркад ($P - P_{кад}$), м ²	0
6.	Предельный минимальный и максимальный размеры земельного участка (Рмин и Рмакс), м ²	Рмин = — Рмакс = —
7.	Кадастровый или иной государственный учетный номер (инвентарный) здания, сооружения, объекта незавершенного строительства, расположенного на земельном участке	—
8.	Вид (виды) разрешенного использования	личное подсобное хозяйство

1	2	3
8.1.	Дополнительные сведения об использовании земельного участка	—
9.	Сведения о земельных участках (землях общего пользования, территории общего пользования), посредством которых обеспечивается доступ	—
10.	Иные сведения	—

4. Пояснения к сведениям об уточняемом земельном участке с кадастровым номером 13:20:0112008:2841 :

1. —

1. Сведения о характерных точках границ уточняемого земельного участка с кадастровым номером 13:20:0112008:902 :

Система координат МСК-13, зона 1 Зона № 1

Обозначение характерных точек границ	Координаты, м				Метод определения координат	Формулы, примененные для расчета средней квадратической погрешности определения координат характерных точек границ (Mt), с подставленными в такие формулы значениями и итоговые (вычисленные) значения Mt, м	Описание закрепления точки
	содержатся в Едином государственном реестре недвижимости		определены в результате выполнения комплексных кадастровых работ				
	X	Y	X	Y			
1	2	3	4	5	6	7	8
14353	458 283,54	1 132 981,72	—	—	—	0,10	—
14354	458 287,88	1 133 000,13	—	—			
14355	458 299,03	1 133 046,38	—	—			
14356	458 249,35	1 133 061,89	—	—			
14357	458 237,60	1 133 010,07	—	—			
14358	458 235,55	1 133 000,93	—	—			
14359	458 234,90	1 132 997,18	—	—			
14360	458 254,70	1 132 990,03	—	—			
14361	458 255,69	1 132 992,75	—	—			
14362	458 257,06	1 132 992,16	—	—			
14363	458 257,41	1 132 993,18	—	—			
14364	458 263,91	1 132 990,13	—	—			
14365	458 263,56	1 132 989,38	—	—			
14366	458 279,01	1 132 982,51	—	—			
14367	458 279,42	1 132 983,54	—	—			

1	2	3	4	5	6	7	8		
н67944 У	—	—	458 235,58	1 132 999,89	—	—	—		
н67953 У	—	—	458 241,22	1 132 997,65					
н67954 У	—	—	458 238,62	1 132 990,76					
н67955 У	—	—	458 255,30	1 132 984,61					
н67956 У	—	—	458 257,70	1 132 990,92					
67962	458 279,49	1 132 982,71	458 279,49	1 132 982,71					
н67957 У	—	—	458 283,05	1 132 981,04					
н67958 У	—	—	458 286,78	1 132 995,46					
н67959 У	—	—	458 298,56	1 133 045,45					
н67961 У	—	—	458 248,75	1 133 059,73					
н67949 У	—	—	458 241,60	1 133 027,76				0,10	Долговременный межевой знак
н67945 У	—	—	458 237,15	1 133 007,36				—	—
14353	458 283,54	1 132 981,72	—	—				0,10	—

2. Сведения о частях границ уточняемого земельного участка с кадастровым номером 13:20:0112008:902 :

Обозначение части границ		Горизонтальное проложение (S), м	Описание прохождения части границ	Сведения о согласовании местоположения границ (согласовано/спорное)
от т.	до т.			
1	2	3	4	5
н67944У	н67953У	6,07	—	согласовано
н67953У	н67954У	7,36		
н67954У	н67955У	17,78		
н67955У	н67956У	6,75		
н67956У	67962	23,29		
67962	н67957У	3,93		
н67957У	н67958У	14,89		

1	2	3	4	5
н67958У	н67959У	51,36	—	согласовано
н67959У	н67961У	51,82		
н67961У	н67949У	32,76		
н67949У	н67945У	20,88		
н67945У	н67944У	7,63		

3. Сведения о характеристиках уточняемого земельного участка с кадастровым номером 13:20:0112008:902 :

№ п/п	Наименование характеристики	Значение характеристики
1	2	3
1.	Адрес земельного участка	—
1.1.	Сведения о местоположении земельного участка (при отсутствии адреса) в структурированном в соответствии с федеральной информационной адресной системой виде	Российская Федерация, Республика Мордовия, Теньгушевский р-н, Теньгушево с, Заречная 2-я ул, д 3
1.2.	Дополнительные сведения о местоположении земельного участка	—
2.	Площадь земельного участка ± величина погрешности определения (вычисления) площади ($P \pm \Delta P$), м ²	3 397 ± 20,00
3.	Формула, примененная для вычисления предельной погрешности определения площади земельного участка, с подставленными значениями и итоговые (вычисленные) значения	$3,5*0,10*\sqrt{(3\ 397,00)} = 20$
4.	Площадь земельного участка согласно сведениям Единого государственного реестра недвижимости (Ркад), м ²	3 397,00
5.	Оценка расхождения Р и Ркад ($P - P_{кад}$), м ²	0
6.	Предельный минимальный и максимальный размеры земельного участка ($P_{мин}$ и $P_{макс}$), м ²	$P_{мин} = —$ $P_{макс} = —$
7.	Кадастровый или иной государственный учетный номер (инвентарный) здания, сооружения, объекта незавершенного строительства, расположенного на земельном участке	13:20:0112008:1359
8.	Вид (виды) разрешенного использования	Для обслуживания жилого дома
8.1.	Дополнительные сведения об использовании земельного участка	—
9.	Сведения о земельных участках (землях общего пользования, территории общего пользования), посредством которых обеспечивается доступ	—
10.	Иные сведения	—

4. Пояснения к сведениям об уточняемом земельном участке с кадастровым номером 13:20:0112008:902 :

1.	—
----	---

1. Сведения о характерных точках границ уточняемого земельного участка с кадастровым номером 13:20:0112008:1213 :
Система координат МСК-13, зона 1 Зона № 1

Обозначение характерных точек границ	Координаты, м				Метод определения координат	Формулы, примененные для расчета средней квадратической погрешности определения координат характерных точек границ (Mt), с подставленными в такие формулы значениями и итоговые (вычисленные) значения Mt, м	Описание закрепления точки	
	содержатся в Едином государственном реестре недвижимости		определены в результате выполнения комплексных кадастровых работ					
	X	Y	X	Y				
1	2	3	4	5	6	7	8	
792	457 981,90	1 132 634,99	457 981,90	1 132 634,99	—	0,10	—	
793	457 987,96	1 132 658,22	457 987,96	1 132 658,22				
794	457 965,84	1 132 663,55	457 965,84	1 132 663,55				
788	457 977,84	1 132 712,48	457 977,84	1 132 712,48				
789	457 906,24	1 132 727,34	457 906,24	1 132 727,34				
12374	457 899,79	1 132 699,69	457 899,79	1 132 699,69			Метод спутниковых геодезических измерений (определений)	Долговременный межевой знак
790	457 893,78	1 132 673,89	457 893,78	1 132 673,89				
2310	457 953,53	1 132 645,07	457 953,53	1 132 645,07				—
791	457 965,63	1 132 639,23	457 965,63	1 132 639,23				
792	457 981,90	1 132 634,99	457 981,90	1 132 634,99				

2. Сведения о частях границ уточняемого земельного участка с кадастровым номером 13:20:0112008:1213 :

Обозначение части границ		Горизонтальное проложение (S), м	Описание прохождения части границ	Сведения о согласовании местоположения границ (согласовано/спорное)
от т.	до т.			
1	2	3	4	5
792	793	24,01	—	согласовано
793	794	22,75		
794	788	50,38		
788	789	73,13		
789	12374	28,39		

1	2	3	4	5
12374	790	26,49	—	согласовано
790	2310	66,34		
2310	791	13,44		
791	792	16,81		

3. Сведения о характеристиках уточняемого земельного участка с кадастровым номером 13:20:0112008:1213 :

№ п/п	Наименование характеристики	Значение характеристики
1	2	3
1.	Адрес земельного участка	—
1.1.	Сведения о местоположении земельного участка (при отсутствии адреса) в структурированном в соответствии с федеральной информационной адресной системой виде	431210, Российская Федерация, Республика Мордовия, Теньгушевский р-н, Теньгушево с, Коммунистическая ул, 30
1.2.	Дополнительные сведения о местоположении земельного участка	—
2.	Площадь земельного участка ± величина погрешности определения (вычисления) площади ($P \pm \Delta P$), м ²	5 180 ± 25,00
3.	Формула, примененная для вычисления предельной погрешности определения площади земельного участка, с подставленными значениями и итоговые (вычисленные) значения	$3,5 * 0,10 * \sqrt{(5\ 180,00)} = 25$
4.	Площадь земельного участка согласно сведениям Единого государственного реестра недвижимости (Ркад), м ²	5 179,00
5.	Оценка расхождения Р и Ркад ($P - P_{кад}$), м ²	1
6.	Предельный минимальный и максимальный размеры земельного участка (Рмин и Рмакс), м ²	Рмин = — Рмакс = —
7.	Кадастровый или иной государственный учетный номер (инвентарный) здания, сооружения, объекта незавершенного строительства, расположенного на земельном участке	13:20:0112008:1418
8.	Вид (виды) разрешенного использования	Для размещения многофункционального зала Теньгушевской средней школы
8.1.	Дополнительные сведения об использовании земельного участка	—
9.	Сведения о земельных участках (землях общего пользования, территории общего пользования), посредством которых обеспечивается доступ	—
10.	Иные сведения	—

4. Пояснения к сведениям об уточняемом земельном участке с кадастровым номером 13:20:0112008:1213 :

1.	—
----	---

1. Сведения о характерных точках границ уточняемого земельного участка с кадастровым номером

13:20:0112008:873

Система координат

МСК-13, зона 1

Зона №

1

Обозначение характерных точек границ	Координаты, м				Метод определения координат	Формулы, примененные для расчета средней квадратической погрешности определения координат характерных точек границ (Mt), с подставленными в такие формулы значениями и итоговые (вычисленные) значения Mt, м	Описание закрепления точки
	содержатся в Едином государственном реестре недвижимости		определены в результате выполнения комплексных кадастровых работ				
	X	Y	X	Y			
1	2	3	4	5	6	7	8
14280	457 925,21	1 132 748,42	—	—	—	0,20	Долговременный межевой знак
14281	457 928,54	1 132 761,94	—	—			
14282	457 932,20	1 132 774,08	—	—			
14283	457 882,01	1 132 798,88	—	—			
14284	457 875,38	1 132 780,48	—	—			
14285	457 870,38	1 132 773,12	—	—			
14286	457 865,92	1 132 759,19	—	—			
14287	457 907,64	1 132 748,89	—	—			
14288	457 908,66	1 132 752,60	—	—			
14289	457 923,86	1 132 748,81	—	—			
н67999 У	—	—	457 908,06	1 132 748,57			
н68000 У	—	—	457 909,14	1 132 752,50	—	—	

1	2	3	4	5	6	7	8
н68001 У	—	—	457 925,80	1 132 747,92	—	—	—
н68002 У	—	—	457 929,03	1 132 760,96			
н68003 У	—	—	457 930,36	1 132 765,21			
н68004 У	—	—	457 932,39	1 132 774,05			
н68005 У	—	—	457 917,78	1 132 780,76			
н68006 У	—	—	457 902,79	1 132 787,07			
н68007 У	—	—	457 887,57	1 132 795,94			
н68008 У	—	—	457 882,17	1 132 797,35			
н68012 У	—	—	457 867,08	1 132 771,28			
н68013 У	—	—	457 863,92	1 132 759,19			
н68014 У	—	—	457 892,30	1 132 752,31			
14280	457 925,21	1 132 748,42	—	—			

2. Сведения о частях границ уточняемого земельного участка с кадастровым номером 13:20:0112008:873 :

Обозначение части границ		Горизонтальное проложение (S), м	Описание прохождения части границ	Сведения о согласовании местоположения границ (согласовано/спорное)
от т.	до т.			
1	2	3	4	5
н67999У	н68000У	4,08	—	согласовано
н68000У	н68001У	17,28		
н68001У	н68002У	13,43		
н68002У	н68003У	4,45		
н68003У	н68004У	9,07		
н68004У	н68005У	16,08		
н68005У	н68006У	16,26		

1	2	3	4	5
н68006У	н68007У	17,62	—	согласовано
н68007У	н68008У	5,58		
н68008У	н68012У	30,12		
н68012У	н68013У	12,50		
н68013У	н68014У	29,20		
н68014У	н67999У	16,20		

3. Сведения о характеристиках уточняемого земельного участка с кадастровым номером 13:20:0112008:873 :

№ п/п	Наименование характеристики	Значение характеристики
1	2	3
1.	Адрес земельного участка	—
1.1.	Сведения о местоположении земельного участка (при отсутствии адреса) в структурированном в соответствии с федеральной информационной адресной системой виде	Российская Федерация, Республика Мордовия, Теньгушевский р-н, Теньгушевское с/п, Теньгушево с, Коммунистическая ул, д 33
1.2.	Дополнительные сведения о местоположении земельного участка	—
2.	Площадь земельного участка ± величина погрешности определения (вычисления) площади ($P \pm \Delta P$), м ²	2 113 ± 16,00
3.	Формула, примененная для вычисления предельной погрешности определения площади земельного участка, с подставленными значениями и итоговые (вычисленные) значения	$3,5*0,10*\sqrt{(2\ 113,00)} = 16$
4.	Площадь земельного участка согласно сведениям Единого государственного реестра недвижимости ($R_{\text{кад}}$), м ²	2 039,00
5.	Оценка расхождения P и $R_{\text{кад}}$ ($P - R_{\text{кад}}$), м ²	74
6.	Предельный минимальный и максимальный размеры земельного участка ($R_{\text{мин}}$ и $R_{\text{макс}}$), м ²	$R_{\text{мин}} = \text{—}$ $R_{\text{макс}} = \text{—}$
7.	Кадастровый или иной государственный учетный номер (инвентарный) здания, сооружения, объекта незавершенного строительства, расположенного на земельном участке	13:20:0112008:2389
8.	Вид (виды) разрешенного использования	Для ведения личного подсобного хозяйства
8.1.	Дополнительные сведения об использовании земельного участка	—
9.	Сведения о земельных участках (землях общего пользования, территории общего пользования), посредством которых обеспечивается доступ	—
10.	Иные сведения	—

4. Пояснения к сведениям об уточняемом земельном участке с кадастровым номером 13:20:0112008:873 :

1. —

1. Сведения о характерных точках границ уточняемого земельного участка с кадастровым номером 13:20:0112008:874 :

Система координат МСК-13, зона 1 Зона № 1

Обозначение характерных точек границ	Координаты, м				Метод определения координат	Формулы, примененные для расчета средней квадратической погрешности определения координат характерных точек границ (Mt), с подставленными в такие формулы значениями и итоговые (вычисленные) значения Mt, м	Описание закрепления точки		
	содержатся в Едином государственном реестре недвижимости		определены в результате выполнения комплексных кадастровых работ						
	X	Y	X	Y					
1	2	3	4	5	6	7	8		
н68001 У	—	—	457 925,80	1 132 747,92	—	—	—		
14295	457 924,71	1 132 744,33	457 924,71	1 132 744,33					
14296	457 944,06	1 132 739,52	457 944,06	1 132 739,52					
14297	457 943,94	1 132 739,13	457 943,94	1 132 739,13					
9	457 973,22	1 132 731,58	—	—					
10	457 974,02	1 132 734,62	—	—					
11	457 928,25	1 132 746,45	—	—					
12	457 928,29	1 132 746,89	—	—					
13	457 974,64	1 132 734,99	—	—					
н68015 У	—	—	457 973,31	1 132 731,53				0,10	Долговременный межевой знак
н68016 У	—	—	457 974,64	1 132 734,71					

1	2	3	4	5	6	7	8		
14290	457 983,34	1 132 732,49	457 983,34	1 132 732,49	—	0,10	Долговременный межевой знак		
н68021 У	—	—	457 983,52	1 132 733,00		—	—		
14291	457 986,70	1 132 742,39	457 986,70	1 132 742,39		0,10	Долговременный межевой знак		
14292	457 993,27	1 132 759,76	457 993,27	1 132 759,76					
4	457 995,22	1 132 766,82	—	—					
5	457 962,46	1 132 768,72	—	—					
1	457 932,20	1 132 774,08	—	—					
2	457 928,54	1 132 761,94	—	—					
3	457 925,21	1 132 748,42	—	—					
н68017 У	—	—	457 994,45	1 132 766,95				—	
н68004 У	—	—	457 932,39	1 132 774,05					
н68003 У	—	—	457 930,36	1 132 765,21					
н68002 У	—	—	457 929,03	1 132 760,96					
н68001 У	—	—	457 925,80	1 132 747,92					
Вырез 1 из 9									
н4625У	—	—	457 928,56	1 132 746,49	—	0,10	Закрепление отсутствует		
н4626У	—	—	457 928,76	1 132 746,49					
н4627У	—	—	457 928,76	1 132 746,69					
н4628У	—	—	457 928,56	1 132 746,69					
н4625У	—	—	457 928,56	1 132 746,49					
Вырез 2 из 9									

1	2	3	4	5	6	7	8
н4629У	—	—	457 939,58	1 132 743,62	—	0,10	Закрепление отсутствует
н4630У	—	—	457 939,78	1 132 743,62			
н4631У	—	—	457 939,78	1 132 743,82			
н4632У	—	—	457 939,58	1 132 743,82			
н4629У	—	—	457 939,58	1 132 743,62			
Вырез 3 из 9							
н4633У	—	—	457 955,77	1 132 739,53	—	0,10	Закрепление отсутствует
н4634У	—	—	457 955,97	1 132 739,53			
н4635У	—	—	457 955,97	1 132 739,73			
н4636У	—	—	457 955,77	1 132 739,73			
н4633У	—	—	457 955,77	1 132 739,53			
Вырез 4 из 9							
н4637У	—	—	457 967,92	1 132 736,42	—	0,10	Закрепление отсутствует
н4638У	—	—	457 968,12	1 132 736,42			
н4639У	—	—	457 968,12	1 132 736,62			
н4640У	—	—	457 967,92	1 132 736,62			
н4637У	—	—	457 967,92	1 132 736,42			
Вырез 5 из 9							
н4709У	—	—	457 974,04	1 132 734,30	—	0,10	Закрепление отсутствует
н4710У	—	—	457 974,24	1 132 734,30			
н4711У	—	—	457 974,24	1 132 734,50			
н4712У	—	—	457 974,04	1 132 734,50			
н4709У	—	—	457 974,04	1 132 734,30			
Вырез 6 из 9							
н4729У	—	—	457 944,71	1 132 742,35	—	0,10	Закрепление отсутствует
н4730У	—	—	457 944,91	1 132 742,35			
н4731У	—	—	457 944,91	1 132 742,55			
н4732У	—	—	457 944,71	1 132 742,55			
н4729У	—	—	457 944,71	1 132 742,35			
Вырез 7 из 9							
н4769У	—	—	457 961,19	1 132 738,16	—	0,10	Закрепление отсутствует
н4770У	—	—	457 961,39	1 132 738,16			
н4771У	—	—	457 961,39	1 132 738,36			
н4772У	—	—	457 961,19	1 132 738,36			

1	2	3	4	5	6	7	8
н4769У	—	—	457 961,19	1 132 738,16	—	0,10	Закрепление отсутствует
Вырез 8 из 9							
н4849У	—	—	457 933,74	1 132 745,13	—	0,10	Закрепление отсутствует
н4850У	—	—	457 933,94	1 132 745,13			
н4851У	—	—	457 933,94	1 132 745,33			
н4852У	—	—	457 933,74	1 132 745,33			
н4849У	—	—	457 933,74	1 132 745,13			
Вырез 9 из 9							
н4885У	—	—	457 948,34	1 132 741,46	—	0,10	Закрепление отсутствует
н4886У	—	—	457 948,54	1 132 741,46			
н4887У	—	—	457 948,54	1 132 741,66			
н4888У	—	—	457 948,34	1 132 741,66			
н4885У	—	—	457 948,34	1 132 741,46			
2. Сведения о частях границ уточняемого земельного участка с кадастровым номером						13:20:0112008:874 :	
Обозначение части границ		Горизонтальное проложение (S), м	Описание прохождения части границ		Сведения о согласовании местоположения границ (согласовано/спорное)		
от т.	до т.						
1	2	3	4		5		
н68001У	14295	3,75	—		согласовано		
14295	14296	19,94					
14296	14297	0,41					
14297	н68015У	30,34					
н68015У	н68016У	3,45					
н68016У	14290	8,98					
14290	н68021У	0,54					
н68021У	14291	9,91					
14291	14292	18,57					
14292	н68017У	7,29					
н68017У	н68004У	62,46					
н68004У	н68003У	9,07					
н68003У	н68002У	4,45					
н68002У	н68001У	13,43					
Вырез 1 из 9							
н4625У	н4626У	0,20	—		согласовано		
н4626У	н4627У	0,20					

1	2	3	4	5
н4627У	н4628У	0,20	—	согласовано
н4628У	н4625У	0,20		
Вырез 2 из 9				
н4629У	н4630У	0,20	—	согласовано
н4630У	н4631У	0,20		
н4631У	н4632У	0,20		
н4632У	н4629У	0,20		
Вырез 3 из 9				
н4633У	н4634У	0,20	—	согласовано
н4634У	н4635У	0,20		
н4635У	н4636У	0,20		
н4636У	н4633У	0,20		
Вырез 4 из 9				
н4637У	н4638У	0,20	—	согласовано
н4638У	н4639У	0,20		
н4639У	н4640У	0,20		
н4640У	н4637У	0,20		
Вырез 5 из 9				
н4709У	н4710У	0,20	—	согласовано
н4710У	н4711У	0,20		
н4711У	н4712У	0,20		
н4712У	н4709У	0,20		
Вырез 6 из 9				
н4729У	н4730У	0,20	—	согласовано
н4730У	н4731У	0,20		
н4731У	н4732У	0,20		
н4732У	н4729У	0,20		
Вырез 7 из 9				
н4769У	н4770У	0,20	—	согласовано
н4770У	н4771У	0,20		
н4771У	н4772У	0,20		
н4772У	н4769У	0,20		
Вырез 8 из 9				
н4849У	н4850У	0,20	—	согласовано

1	2	3	4	5
н4850У	н4851У	0,20	—	согласовано
н4851У	н4852У	0,20		
н4852У	н4849У	0,20		

Вырез 9 из 9

н4885У	н4886У	0,20	—	согласовано
н4886У	н4887У	0,20		
н4887У	н4888У	0,20		
н4888У	н4885У	0,20		

3. Сведения о характеристиках уточняемого земельного участка с кадастровым номером 13:20:0112008:874 :

№ п/п	Наименование характеристики	Значение характеристики
1	2	3
1.	Адрес земельного участка	—
1.1.	Сведения о местоположении земельного участка (при отсутствии адреса) в структурированном в соответствии с федеральной информационной адресной системой виде	Российская Федерация, Республика Мордовия, Теньгушевский р-н, Теньгушево с, Коммунистическая ул, д 31
1.2.	Дополнительные сведения о местоположении земельного участка	—
2.	Площадь земельного участка ± величина погрешности определения (вычисления) площади ($P \pm \Delta P$), м ²	2 110 ± 16,00
3.	Формула, примененная для вычисления предельной погрешности определения площади земельного участка, с подставленными значениями и итоговые (вычисленные) значения	$3,5*0,10*\sqrt{(2\ 110,00)} = 16$
4.	Площадь земельного участка согласно сведениям Единого государственного реестра недвижимости (Ркад), м ²	2 046,00
5.	Оценка расхождения Р и Ркад ($P - P_{кад}$), м ²	64
6.	Предельный минимальный и максимальный размеры земельного участка (Рмин и Рмакс), м ²	Рмин = — Рмакс = —
7.	Кадастровый или иной государственный учетный номер (инвентарный) здания, сооружения, объекта незавершенного строительства, расположенного на земельном участке	13:20:0112008:2736
8.	Вид (виды) разрешенного использования	Для ведения личного подсобного хозяйства
8.1.	Дополнительные сведения об использовании земельного участка	—

1	2				3			
9.	Сведения о земельных участках (землях общего пользования, территории общего пользования), посредством которых обеспечивается доступ				—			
10.	Иные сведения				—			
4. Пояснения к сведениям об уточняемом земельном участке с кадастровым номером					13:20:0112008:874			
1.	—				—			
1. Сведения о характерных точках границ уточняемого земельного участка с кадастровым номером					13:20:0112008:3100			
Система координат					МСК-13, зона 1			
					Зона № 1			
Обозначение характерных точек границ	Координаты, м				Метод определения координат	Формулы, примененные для расчета средней квадратической погрешности определения координат характерных точек границ (Mt), с подставленными в такие формулы значениями и итоговые (вычисленные) значения Mt, м	Описание закрепления точки	
	содержатся в Едином государственном реестре недвижимости		определены в результате выполнения комплексных кадастровых работ					
	X	Y	X	Y				
1	2	3	4	5	6	7	8	
н68054 У	—	—	458 100,58	1 132 715,59	—	—	—	
н68057 У	—	—	458 104,86	1 132 716,24				
н68058 У	—	—	458 117,60	1 132 716,59				
н68059 У	—	—	458 120,70	1 132 717,56				
12223	458 108,75	1 132 731,16	458 108,75	1 132 731,16	—	0,10	Долговременный межевой знак	
н68089 У	—	—	458 099,27	1 132 743,43				
12224	458 097,64	1 132 745,53	458 097,64	1 132 745,53				
12225	458 083,22	1 132 756,28	—	—				

1	2	3	4	5	6	7	8
12226	458 072,16	1 132 757,18	—	—	—	0,10	Долговременный межевой знак
н68064 У	—	—	458 090,04	1 132 763,10		—	—
12227	458 055,70	1 132 756,97	458 055,70	1 132 756,97		0,10	Долговременный межевой знак
12228	458 052,11	1 132 755,50	—	—			
12229	458 051,15	1 132 752,08	—	—			
12230	458 053,41	1 132 726,01	—	—			
н68060 У	—	—	458 052,89	1 132 756,08			
н68061 У	—	—	458 051,33	1 132 753,30		—	—
н68062 У	—	—	458 053,15	1 132 741,61			
н68048 У	—	—	458 058,17	1 132 726,44			
н12231 У	—	—	458 091,88	1 132 728,83			
12232	458 092,65	1 132 714,65	—	—		0,10	Долговременный межевой знак
12222	458 121,20	1 132 716,59	—	—			
н68056 У	—	—	458 098,66	1 132 730,04		—	—
н68055 У	—	—	458 100,34	1 132 719,60			
н68054 У	—	—	458 100,58	1 132 715,59			

2. Сведения о частях границ уточняемого земельного участка с кадастровым номером 13:20:0112008:3100 :

Обозначение части границ		Горизонтальное проложение (S), м	Описание прохождения части границ	Сведения о согласовании местоположения границ (согласовано/спорное)
от т.	до т.			

1	2	3	4	5
н68054У	н68057У	4,33	—	согласовано
н68057У	н68058У	12,74		
н68058У	н68059У	3,25		
н68059У	12223	18,10		
12223	н68089У	15,51		
н68089У	12224	2,66		
12224	н68064У	19,14		
н68064У	12227	34,88		
12227	н68060У	2,95		
н68060У	н68061У	3,19		
н68061У	н68062У	11,83		
н68062У	н68048У	15,98		
н68048У	н12231У	33,79		
н12231У	н68056У	6,89		
н68056У	н68055У	10,57		
н68055У	н68054У	4,02		

3. Сведения о характеристиках уточняемого земельного участка с кадастровым номером 13:20:0112008:3100 :

№ п/п	Наименование характеристики	Значение характеристики
1	2	3
1.	Адрес земельного участка	431210, Российская Федерация, Республика Мордовия, Теньгушевский р-н, Теньгушево с, Коммунистическая ул, уч 27
1.1.	Сведения о местоположении земельного участка (при отсутствии адреса) в структурированном в соответствии с федеральной информационной адресной системой виде	—
1.2.	Дополнительные сведения о местоположении земельного участка	—
2.	Площадь земельного участка ± величина погрешности определения (вычисления) площади ($P \pm \Delta P$), м ²	1 671 ± 14,00
3.	Формула, примененная для вычисления предельной погрешности определения площади земельного участка, с подставленными значениями и итоговые (вычисленные) значения	$3,5*0,10*\sqrt{(1\ 671,00)} = 14$
4.	Площадь земельного участка согласно сведениям Единого государственного реестра недвижимости (Ркад), м ²	1 672,00

1	2	3
5.	Оценка расхождения Р и Ркад (Р - Ркад), м ²	1
6.	Предельный минимальный и максимальный размеры земельного участка (Рмин и Рмакс), м ²	Рмин = — Рмакс = —
7.	Кадастровый или иной государственный учетный номер (инвентарный) здания, сооружения, объекта незавершенного строительства, расположенного на земельном участке	—
8.	Вид (виды) разрешенного использования	личное подсобное хозяйство
8.1.	Дополнительные сведения об использовании земельного участка	—
9.	Сведения о земельных участках (землях общего пользования, территории общего пользования), посредством которых обеспечивается доступ	—
10.	Иные сведения	—
4. Пояснения к сведениям об уточняемом земельном участке с кадастровым номером		13:20:0112008:3100 :

1.	—
1. Сведения о характерных точках границ уточняемого земельного участка с кадастровым номером	
Система координат <u>МСК-13, зона 1</u> Зона № <u>1</u>	

Обозначение характерных точек границ	Координаты, м				Метод определения координат	Формулы, примененные для расчета средней квадратической погрешности определения координат характерных точек границ (Mt), с подставленными в такие формулы значениями и итоговые (вычисленные) значения Mt, м	Описание закрепления точки
	содержатся в Едином государственном реестре недвижимости		определены в результате выполнения комплексных кадастровых работ				
	X	Y	X	Y			
1	2	3	4	5	6	7	8
н68059 У	—	—	458 120,70	1 132 717,56	—	—	—
н68072 У	—	—	458 121,29	1 132 715,67			
н68073 У	—	—	458 124,45	1 132 716,00			
н68074 У	—	—	458 144,47	1 132 718,66			

1	2	3	4	5	6	7	8
н68075 У	—	—	458 153,95	1 132 720,16	—	—	—
н68082 У	—	—	458 160,73	1 132 724,85			
11611	458 159,14	1 132 727,11	458 159,14	1 132 727,11			
11610	458 134,29	1 132 760,62	458 134,29	1 132 760,62			
12224	458 097,64	1 132 745,53	—	—			
н68090 У	—	—	458 120,24	1 132 754,96			
н68089 У	—	—	458 099,27	1 132 743,43			
12223	458 108,75	1 132 731,16	458 108,75	1 132 731,16			
12222	458 121,20	1 132 716,59	—	—			
14303	458 126,04	1 132 714,44	—	—			
14304	458 143,03	1 132 718,68	—	—			
н68059 У	—	—	458 120,70	1 132 717,56			

2. Сведения о частях границ уточняемого земельного участка с кадастровым номером 13:20:0112008:877 :

Обозначение части границ		Горизонтальное проложение (S), м	Описание прохождения части границ	Сведения о согласовании местоположения границ (согласовано/спорное)
от т.	до т.			
1	2	3	4	5
н68059У	н68072У	1,98	—	согласовано
н68072У	н68073У	3,18		
н68073У	н68074У	20,20		
н68074У	н68075У	9,60		
н68075У	н68082У	8,24		
н68082У	11611	2,76		
11611	11610	41,72		

1	2	3	4	5
11610	н68090У	15,15	—	согласовано
н68090У	н68089У	23,93		
н68089У	12223	15,51		
12223	н68059У	18,10		

3. Сведения о характеристиках уточняемого земельного участка с кадастровым номером 13:20:0112008:877 :

№ п/п	Наименование характеристики	Значение характеристики
1	2	3
1.	Адрес земельного участка	—
1.1.	Сведения о местоположении земельного участка (при отсутствии адреса) в структурированном в соответствии с федеральной информационной адресной системой виде	Российская Федерация, Республика Мордовия, Теньгушевский р-н, Теньгушевское с/п, Теньгушево с, Коммунистическая ул, д 25
1.2.	Дополнительные сведения о местоположении земельного участка	—
2.	Площадь земельного участка ± величина погрешности определения (вычисления) площади ($P \pm \Delta P$), м ²	1 587 ± 14,00
3.	Формула, примененная для вычисления предельной погрешности определения площади земельного участка, с подставленными значениями и итоговые (вычисленные) значения	$3,5 * 0,10 * \sqrt{(1\ 587,00)} = 14$
4.	Площадь земельного участка согласно сведениям Единого государственного реестра недвижимости (Ркад), м ²	1 587,00
5.	Оценка расхождения Р и Ркад ($P - P_{кад}$), м ²	0
6.	Предельный минимальный и максимальный размеры земельного участка (Рмин и Рмакс), м ²	Рмин = — Рмакс = —
7.	Кадастровый или иной государственный учетный номер (инвентарный) здания, сооружения, объекта незавершенного строительства, расположенного на земельном участке	—
8.	Вид (виды) разрешенного использования	Для ведения личного подсобного хозяйства
8.1.	Дополнительные сведения об использовании земельного участка	—
9.	Сведения о земельных участках (землях общего пользования, территории общего пользования), посредством которых обеспечивается доступ	—
10.	Иные сведения	—

4. Пояснения к сведениям об уточняемом земельном участке с кадастровым номером 13:20:0112008:877 :

1.	—
----	---

1. Сведения о характерных точках границ уточняемого земельного участка с кадастровым номером 13:20:0112008:2801 :

Система координат МСК-13, зона 1 Зона № 1

Обозначение характерных точек границ	Координаты, м				Метод определения координат	Формулы, примененные для расчета средней квадратической погрешности определения координат характерных точек границ (Mt), с подставленными в такие формулы значениями и итоговые (вычисленные) значения Mt, м	Описание закрепления точки
	содержатся в Едином государственном реестре недвижимости		определены в результате выполнения комплексных кадастровых работ				
	X	Y	X	Y			
1	2	3	4	5	6	7	8
11611	458 159,14	1 132 727,11	458 159,14	1 132 727,11	—	0,10	Долговременный межевой знак
11606	458 163,56	1 132 727,01	—	—			
11607	458 165,86	1 132 732,21	—	—			
н68082 У	—	—	458 160,73	1 132 724,85		—	—
н68076 У	—	—	458 163,76	1 132 726,95			
н68077 У	—	—	458 167,17	1 132 734,77			
н68078 У	—	—	458 168,86	1 132 739,17			
11608	458 183,64	1 132 776,94	458 183,64	1 132 776,94		0,10	Долговременный межевой знак
11609	458 125,56	1 132 772,80	—	—			
н68091 У	—	—	458 125,87	1 132 772,39			
11610	458 134,29	1 132 760,62	458 134,29	1 132 760,62			
11611	458 159,14	1 132 727,11	458 159,14	1 132 727,11			

2. Сведения о частях границ уточняемого земельного участка с кадастровым номером 13:20:0112008:2801 :

Обозначение части границ		Горизонтальное проложение (S), м	Описание прохождения части границ	Сведения о согласовании местоположения границ (согласовано/спорное)
от т.	до т.			
1	2	3	4	5
11611	н68082У	2,76	—	согласовано
н68082У	н68076У	3,69		
н68076У	н68077У	8,53		
н68077У	н68078У	4,71		
н68078У	11608	40,56		
11608	н68091У	57,95		
н68091У	11610	14,47		
11610	11611	41,72		

3. Сведения о характеристиках уточняемого земельного участка с кадастровым номером 13:20:0112008:2801 :

№ п/п	Наименование характеристики	Значение характеристики
1	2	3
1.	Адрес земельного участка	—
1.1.	Сведения о местоположении земельного участка (при отсутствии адреса) в структурированном в соответствии с федеральной информационной адресной системой виде	431210, Российская Федерация, Республика Мордовия, Теньгушевский р-н, Теньгушево с, Коммунистическая ул, уч 25а
1.2.	Дополнительные сведения о местоположении земельного участка	—
2.	Площадь земельного участка ± величина погрешности определения (вычисления) площади ($P \pm \Delta P$), м ²	1 518 ± 14,00
3.	Формула, примененная для вычисления предельной погрешности определения площади земельного участка, с подставленными значениями и итоговые (вычисленные) значения	$3,5*0,10*\sqrt{(1\ 518,00)} = 14$
4.	Площадь земельного участка согласно сведениям Единого государственного реестра недвижимости (Ркад), м ²	1 518,00
5.	Оценка расхождения Р и Ркад ($P - P_{кад}$), м ²	0
6.	Предельный минимальный и максимальный размеры земельного участка (Рмин и Рмакс), м ²	Рмин = — Рмакс = —
7.	Кадастровый или иной государственный учетный номер (инвентарный) здания, сооружения, объекта незавершенного строительства, расположенного на земельном участке	—

1	2	3
8.	Вид (виды) разрешенного использования	для ведения личного подсобного хозяйства
8.1.	Дополнительные сведения об использовании земельного участка	—
9.	Сведения о земельных участках (землях общего пользования, территории общего пользования), посредством которых обеспечивается доступ	—
10.	Иные сведения	—

4. Пояснения к сведениям об уточняемом земельном участке с кадастровым номером 13:20:0112008:2801 :

1.	—
----	---

1. Сведения о характерных точках границ уточняемого земельного участка с кадастровым номером 13:20:0112008:143 :

Система координат МСК-13, зона 1 Зона № 1

Обозначение характерных точек границ	Координаты, м				Метод определения координат	Формулы, примененные для расчета средней квадратической погрешности определения координат характерных точек границ (Mt), с подставленными в такие формулы значениями и итоговые (вычисленные) значения Mt, м	Описание закрепления точки
	содержатся в Едином государственном реестре недвижимости		определены в результате выполнения комплексных кадастровых работ				
	X	Y	X	Y			
1	2	3	4	5	6	7	8
2416	458 173,66	1 132 722,75	—	—	—	0,10	—
2417	458 183,66	1 132 719,50	—	—			
2418	458 187,13	1 132 718,25	—	—			
2419	458 187,44	1 132 719,38	—	—			
2420	458 191,00	1 132 718,00	—	—			
2421	458 195,47	1 132 716,25	—	—			
2422	458 196,53	1 132 719,00	—	—			
2423	458 200,63	1 132 730,13	—	—			
2424	458 202,50	1 132 731,88	—	—			
2425	458 221,63	1 132 775,13	—	—			
2426	458 223,16	1 132 779,38	—	—			
2427	458 222,44	1 132 784,38	—	—			
2428	458 219,91	1 132 787,00	—	—			
2429	458 215,44	1 132 788,50	—	—			

1	2	3	4	5	6	7	8
2430	458 202,75	1 132 785,75	—	—	—	0,10	—
2431	458 184,69	1 132 776,50	—	—			
2432	458 164,72	1 132 726,63	—	—			
н68076 У	—	—	458 163,76	1 132 726,95			
н68092 У	—	—	458 172,81	1 132 723,00			
н68093 У	—	—	458 171,89	1 132 720,15			
н68094 У	—	—	458 182,56	1 132 716,44			
н68095 У	—	—	458 183,41	1 132 718,89			
н68096 У	—	—	458 186,87	1 132 717,52			
н68097 У	—	—	458 187,08	1 132 718,05			
н68098 У	—	—	458 195,22	1 132 715,04			
н68099 У	—	—	458 197,74	1 132 721,84			
н68100 У	—	—	458 198,46	1 132 723,79			
н68101 У	—	—	458 200,65	1 132 728,22			
н68102 У	—	—	458 203,54	1 132 733,51			
н68103 У	—	—	458 205,95	1 132 739,08			
н68104 У	—	—	458 211,02	1 132 750,36			
н68105 У	—	—	458 219,67	1 132 766,31			
н68106 У	—	—	458 224,07	1 132 775,52			

1	2	3	4	5	6	7	8
н68107 У	—	—	458 226,06	1 132 779,68	—	—	—
н68108 У	—	—	458 217,53	1 132 781,86			
н68109 У	—	—	458 204,38	1 132 780,24			
н68110 У	—	—	458 192,26	1 132 778,77			
11608	—	—	458 183,64	1 132 776,94		0,10	Долговременный межевой знак
н68078 У	—	—	458 168,86	1 132 739,17		—	—
н68077 У	—	—	458 167,17	1 132 734,77			
2416	458 173,66	1 132 722,75	—	—		0,10	

2. Сведения о частях границ уточняемого земельного участка с кадастровым номером 13:20:0112008:143 :

Обозначение части границ		Горизонтальное проложение (S), м	Описание прохождения части границ	Сведения о согласовании местоположения границ (согласовано/спорное)
от т.	до т.			
1	2	3	4	5
н68076У	н68092У	9,87	—	согласовано
н68092У	н68093У	2,99		
н68093У	н68094У	11,30		
н68094У	н68095У	2,59		
н68095У	н68096У	3,72		
н68096У	н68097У	0,57		
н68097У	н68098У	8,68		
н68098У	н68099У	7,25		
н68099У	н68100У	2,08		
н68100У	н68101У	4,94		
н68101У	н68102У	6,03		
н68102У	н68103У	6,07		
н68103У	н68104У	12,37		
н68104У	н68105У	18,14		
н68105У	н68106У	10,21		

1	2	3	4	5
н68106У	н68107У	4,61	—	согласовано
н68107У	н68108У	8,80		
н68108У	н68109У	13,25		
н68109У	н68110У	12,21		
н68110У	11608	8,81		
11608	н68078У	40,56		
н68078У	н68077У	4,71		
н68077У	н68076У	8,53		

3. Сведения о характеристиках уточняемого земельного участка с кадастровым номером 13:20:0112008:143 :

№ п/п	Наименование характеристики	Значение характеристики
1	2	3
1.	Адрес земельного участка	—
1.1.	Сведения о местоположении земельного участка (при отсутствии адреса) в структурированном в соответствии с федеральной информационной адресной системой виде	Российская Федерация, Республика Мордовия, Теньгушевский р-н, Теньгушево с, Коммунистическая ул, д 23
1.2.	Дополнительные сведения о местоположении земельного участка	—
2.	Площадь земельного участка ± величина погрешности определения (вычисления) площади ($P \pm \Delta P$), м ²	2 303 ± 17,00
3.	Формула, примененная для вычисления предельной погрешности определения площади земельного участка, с подставленными значениями и итоговые (вычисленные) значения	$3,5*0,10*\sqrt{(2\ 303,00)} = 17$
4.	Площадь земельного участка согласно сведениям Единого государственного реестра недвижимости (Ркад), м ²	2 303,00
5.	Оценка расхождения Р и Ркад ($P - P_{кад}$), м ²	0
6.	Предельный минимальный и максимальный размеры земельного участка (Рмин и Рмакс), м ²	Рмин = — Рмакс = —
7.	Кадастровый или иной государственный учетный номер (инвентарный) здания, сооружения, объекта незавершенного строительства, расположенного на земельном участке	13:20:0112008:1569
8.	Вид (виды) разрешенного использования	Для ведения личного подсобного хозяйства
8.1.	Дополнительные сведения об использовании земельного участка	—

1	2	3
9.	Сведения о земельных участках (землях общего пользования, территории общего пользования), посредством которых обеспечивается доступ	—
10.	Иные сведения	—

4. Пояснения к сведениям об уточняемом земельном участке с кадастровым номером 13:20:0112008:143 :

1.	—
----	---

1. Сведения о характерных точках границ уточняемого земельного участка с кадастровым номером 13:20:0112008:1355 :

Система координат МСК-13, зона 1 Зона № 1

Обозначение характерных точек границ	Координаты, м				Метод определения координат	Формулы, примененные для расчета средней квадратической погрешности определения координат характерных точек границ (Mt), с подставленными в такие формулы значениями и итоговые (вычисленные) значения Mt, м	Описание закрепления точки	
	содержатся в Едином государственном реестре недвижимости		определены в результате выполнения комплексных кадастровых работ					
	X	Y	X	Y				
1	2	3	4	5	6	7	8	
2309	457 884,16	1 132 514,75	457 884,16	1 132 514,75	Метод спутниковых геодезических измерений (определений)	0,10	—	
2310	457 953,53	1 132 645,07	457 953,53	1 132 645,07				
790	457 893,78	1 132 673,89	457 893,78	1 132 673,89			Долговременный межевой знак	
2311	457 878,56	1 132 681,25	457 878,56	1 132 681,25				
2312	457 810,13	1 132 560,50	457 810,13	1 132 560,50				
2309	457 884,16	1 132 514,75	457 884,16	1 132 514,75				—

2. Сведения о частях границ уточняемого земельного участка с кадастровым номером 13:20:0112008:1355 :

Обозначение части границ		Горизонтальное проложение (S), м	Описание прохождения части границ	Сведения о согласовании местоположения границ (согласовано/спорное)
от т.	до т.			
1	2	3	4	5
2309	2310	147,63	—	согласовано

1	2	3	4	5
2310	790	66,34	—	согласовано
790	2311	16,91		
2311	2312	138,79		
2312	2309	87,03		

3. Сведения о характеристиках уточняемого земельного участка с кадастровым номером 13:20:0112008:1355 :

№ п/п	Наименование характеристики	Значение характеристики
1	2	3
1.	Адрес земельного участка	—
1.1.	Сведения о местоположении земельного участка (при отсутствии адреса) в структурированном в соответствии с федеральной информационной адресной системой виде	431210, Российская Федерация, Республика Мордовия, Теньгушевский р-н, Теньгушевское с/п, Теньгушево с, Коммунистическая ул, д 30а
1.2.	Дополнительные сведения о местоположении земельного участка	—
2.	Площадь земельного участка ± величина погрешности определения (вычисления) площади ($P \pm \Delta P$), м ²	12 174 ± 39,00
3.	Формула, примененная для вычисления предельной погрешности определения площади земельного участка, с подставленными значениями и итоговые (вычисленные) значения	$3,5*0,10*\sqrt{(12\ 174,00)} = 39$
4.	Площадь земельного участка согласно сведениям Единого государственного реестра недвижимости (Ркад), м ²	12 174,00
5.	Оценка расхождения Р и Ркад ($P - P_{кад}$), м ²	0
6.	Предельный минимальный и максимальный размеры земельного участка (Рмин и Рмакс), м ²	Рмин = — Рмакс = —
7.	Кадастровый или иной государственный учетный номер (инвентарный) здания, сооружения, объекта незавершенного строительства, расположенного на земельном участке	—
8.	Вид (виды) разрешенного использования	для размещения стадиона
8.1.	Дополнительные сведения об использовании земельного участка	—
9.	Сведения о земельных участках (землях общего пользования, территории общего пользования), посредством которых обеспечивается доступ	—
10.	Иные сведения	—

4. Пояснения к сведениям об уточняемом земельном участке с кадастровым номером 13:20:0112008:1355 :

1.	—
----	---

1. Сведения о характерных точках границ уточняемого земельного участка с кадастровым номером 13:20:0112008:273 :

Система координат МСК-13, зона 1 Зона № 1

Обозначение характерных точек границ	Координаты, м				Метод определения координат	Формулы, примененные для расчета средней квадратической погрешности определения координат характерных точек границ (Mt), с подставленными в такие формулы значениями и итоговые (вычисленные) значения Mt, м	Описание закрепления точки
	содержатся в Едином государственном реестре недвижимости		определены в результате выполнения комплексных кадастровых работ				
	X	Y	X	Y			
1	2	3	4	5	6	7	8
11203	458 212,38	1 132 709,56	458 212,38	1 132 709,56	—	0,30	—
11204	458 221,88	1 132 705,95	458 221,88	1 132 705,95			
11205	458 220,84	1 132 703,23	458 220,84	1 132 703,23			
11206	458 228,97	1 132 699,81	458 228,97	1 132 699,81			
11207	458 230,13	1 132 702,36	—	—			
11208	458 229,53	1 132 702,58	—	—			
11195	458 231,69	1 132 707,56	—	—			
11196	458 232,84	1 132 710,30	—	—			
11197	458 235,34	1 132 715,64	—	—			
н68126 У	—	—	458 230,70	1 132 703,51			
11198	458 255,84	1 132 755,55	458 255,84	1 132 755,55		0,30	
11199	458 257,22	1 132 755,13	—	—			
11200	458 264,44	1 132 773,03	—	—			
н68127 У	—	—	458 262,66	1 132 769,49			
11201	458 249,44	1 132 772,77	458 249,44	1 132 772,77			
11202	458 243,25	1 132 774,02	458 243,25	1 132 774,02			
н68124 У	—	—	458 234,93	1 132 756,85			
11203	458 212,38	1 132 709,56	458 212,38	1 132 709,56			

2. Сведения о частях границ уточняемого земельного участка с кадастровым номером 13:20:0112008:273 :

Обозначение части границ		Горизонтальное проложение (S), м	Описание прохождения части границ	Сведения о согласовании местоположения границ (согласовано/спорное)
от т.	до т.			
1	2	3	4	5
11203	11204	10,16	—	согласовано
11204	11205	2,91		
11205	11206	8,82		
11206	н68126У	4,08		
н68126У	11198	57,79		
11198	н68127У	15,52		
н68127У	11201	13,62		
11201	11202	6,31		
11202	н68124У	19,08		
н68124У	11203	52,39		

3. Сведения о характеристиках уточняемого земельного участка с кадастровым номером 13:20:0112008:273 :

№ п/п	Наименование характеристики	Значение характеристики
1	2	3
1.	Адрес земельного участка	—
1.1.	Сведения о местоположении земельного участка (при отсутствии адреса) в структурированном в соответствии с федеральной информационной адресной системой виде	Российская Федерация, Республика Мордовия, Теньгушевский р-н, Теньгушево с, Коммунистическая ул, 19
1.2.	Дополнительные сведения о местоположении земельного участка	—
2.	Площадь земельного участка ± величина погрешности определения (вычисления) площади ($P \pm \Delta P$), м ²	1 435 ± 13,00
3.	Формула, примененная для вычисления предельной погрешности определения площади земельного участка, с подставленными значениями и итоговые (вычисленные) значения	$3,5*0,10*\sqrt{(1\ 435,00)} = 13$
4.	Площадь земельного участка согласно сведениям Единого государственного реестра недвижимости (Ркад), м ²	1 435,00
5.	Оценка расхождения Р и Ркад ($P - P_{кад}$), м ²	0
6.	Предельный минимальный и максимальный размеры земельного участка (Рмин и Рмакс), м ²	Рмин = — Рмакс = —

1	2	3
7.	Кадастровый или иной государственный учетный номер (инвентарный) здания, сооружения, объекта незавершенного строительства, расположенного на земельном участке	13:20:0112008:273
8.	Вид (виды) разрешенного использования	Для ведения личного подсобного хозяйства
8.1.	Дополнительные сведения об использовании земельного участка	—
9.	Сведения о земельных участках (землях общего пользования, территории общего пользования), посредством которых обеспечивается доступ	—
10.	Иные сведения	—

4. Пояснения к сведениям об уточняемом земельном участке с кадастровым номером 13:20:0112008:273 :

1. —

1. Сведения о характерных точках границ уточняемого земельного участка с кадастровым номером 13:20:0112008:881 :

Система координат МСК-13, зона 1 Зона № 1

Обозначение характерных точек границ	Координаты, м				Метод определения координат	Формулы, примененные для расчета средней квадратической погрешности определения координат характерных точек границ (Mt), с подставленными в такие формулы значениями и итоговые (вычисленные) значения Mt, м	Описание закрепления точки
	содержатся в Едином государственном реестре недвижимости		определены в результате выполнения комплексных кадастровых работ				
	X	Y	X	Y			
1	2	3	4	5	6	7	8
14305	458 288,47	1 132 675,44	458 288,47	1 132 675,44	—	0,10	—
14306	458 308,87	1 132 668,02	—	—			
14307	458 309,25	1 132 668,77	—	—			
14308	458 330,97	1 132 711,05	—	—			
14309	458 337,52	1 132 723,67	—	—			
14310	458 334,85	1 132 724,69	—	—			
14311	458 331,12	1 132 726,17	—	—			
14312	458 309,45	1 132 730,68	—	—			
14313	458 308,44	1 132 723,47	—	—			
14314	458 301,83	1 132 723,78	—	—			
н68201 У	—	—	458 298,19	1 132 671,32			

1	2	3	4	5	6	7	8
н68202 у	—	—	458 305,36	1 132 668,12	—	0,10	—
н68203 у	—	—	458 310,09	1 132 666,01			
н68204 у	—	—	458 313,30	1 132 667,80			
н68205 у	—	—	458 314,42	1 132 669,92			
н68206 у	—	—	458 321,81	1 132 685,09			
н68207 у	—	—	458 331,23	1 132 705,69			
н68208 у	—	—	458 333,08	1 132 709,33			
н68209 у	—	—	458 334,68	1 132 717,45			
н68210 у	—	—	458 335,27	1 132 723,78			
н68211 у	—	—	458 332,68	1 132 725,30			
н68240 у	—	—	458 321,09	1 132 727,44			
н68212 у	—	—	458 309,50	1 132 729,58			
н68213 у	—	—	458 308,83	1 132 722,39			
н68214 у	—	—	458 302,20	1 132 723,01			
н68156 у	—	—	458 299,83	1 132 713,36			
н68155 у	—	—	458 297,64	1 132 704,07			
н68154 у	—	—	458 296,40	1 132 699,42			

1	2	3	4	5	6	7	8
н68153 У	—	—	458 294,60	1 132 692,68	—	0,10	—
н68152 У	—	—	458 291,01	1 132 683,51			
14315	458 289,01	1 132 677,30	458 289,01	1 132 677,30			
14305	458 288,47	1 132 675,44	458 288,47	1 132 675,44			

2. Сведения о частях границ уточняемого земельного участка с кадастровым номером 13:20:0112008:881 :

Обозначение части границ		Горизонтальное проложение (S), м	Описание прохождения части границ	Сведения о согласовании местоположения границ (согласовано/спорное)
от т.	до т.			
1	2	3	4	5
14305	н68201У	10,56	—	согласовано
н68201У	н68202У	7,85		
н68202У	н68203У	5,18		
н68203У	н68204У	3,68		
н68204У	н68205У	2,40		
н68205У	н68206У	16,87		
н68206У	н68207У	22,65		
н68207У	н68208У	4,08		
н68208У	н68209У	8,28		
н68209У	н68210У	6,36		
н68210У	н68211У	3,00		
н68211У	н68240У	11,79		
н68240У	н68212У	11,79		
н68212У	н68213У	7,22		
н68213У	н68214У	6,66		
н68214У	н68156У	9,94		
н68156У	н68155У	9,54		
н68155У	н68154У	4,81		
н68154У	н68153У	6,98		
н68153У	н68152У	9,85		
н68152У	14315	6,52		
14315	14305	1,94		

3. Сведения о характеристиках уточняемого земельного участка с кадастровым номером		13:20:0112008:881
№ п/п	Наименование характеристики	Значение характеристики
1	2	3
1.	Адрес земельного участка	—
1.1.	Сведения о местоположении земельного участка (при отсутствии адреса) в структурированном в соответствии с федеральной информационной адресной системой виде	Российская Федерация, Республика Мордовия, Теньгушевский р-н, Теньгушево с, Коммунистическая ул, д 11
1.2.	Дополнительные сведения о местоположении земельного участка	—
2.	Площадь земельного участка ± величина погрешности определения (вычисления) площади ($P \pm \Delta P$), м ²	1 765 ± 15,00
3.	Формула, примененная для вычисления предельной погрешности определения площади земельного участка, с подставленными значениями и итоговые (вычисленные) значения	$3,5*0,10*\sqrt{(1\ 765,00)} = 15$
4.	Площадь земельного участка согласно сведениям Единого государственного реестра недвижимости (Ркад), м ²	1 647,00
5.	Оценка расхождения Р и Ркад ($P - P_{кад}$), м ²	118
6.	Предельный минимальный и максимальный размеры земельного участка (Рмин и Рмакс), м ²	Рмин = — Рмакс = —
7.	Кадастровый или иной государственный учетный номер (инвентарный) здания, сооружения, объекта незавершенного строительства, расположенного на земельном участке	13:20:0112008:1539
8.	Вид (виды) разрешенного использования	Для ведения личного подсобного хозяйства
8.1.	Дополнительные сведения об использовании земельного участка	—
9.	Сведения о земельных участках (землях общего пользования, территории общего пользования), посредством которых обеспечивается доступ	—
10.	Иные сведения	—
4. Пояснения к сведениям об уточняемом земельном участке с кадастровым номером		13:20:0112008:881
1.	—	—

1. Сведения о характерных точках границ уточняемого земельного участка с кадастровым номером 13:20:0112008:282 :

Система координат МСК-13, зона 1 Зона № 1

Обозначение характерных точек границ	Координаты, м				Метод определения координат	Формулы, примененные для расчета средней квадратической погрешности определения координат характерных точек границ (Mt), с подставленными в такие формулы значениями и итоговые (вычисленные) значения Mt, м	Описание закрепления точки
	содержатся в Едином государственном реестре недвижимости		определены в результате выполнения комплексных кадастровых работ				
	X	Y	X	Y			
1	2	3	4	5	6	7	8
11669	458 260,47	1 132 606,16	—	—	—	0,30	—
11670	458 274,81	1 132 623,94	—	—			
11671	458 282,66	1 132 638,53	—	—			
11672	458 287,97	1 132 649,41	—	—			
11673	458 292,16	1 132 657,84	—	—			
11674	458 290,19	1 132 658,70	—	—			
11675	458 291,72	1 132 661,75	—	—			
11676	458 281,00	1 132 666,42	—	—			
11677	458 279,84	1 132 663,33	—	—			
11678	458 276,41	1 132 664,69	—	—			
11679	458 277,00	1 132 667,16	—	—			
11680	458 273,47	1 132 668,81	—	—			
11681	458 272,59	1 132 666,38	—	—			
11682	458 267,75	1 132 657,03	—	—			
11683	458 267,28	1 132 657,42	—	—			
11684	458 264,47	1 132 652,00	—	—			
11685	458 245,94	1 132 614,86	—	—			
н68294 У	—	—	458 296,42	1 132 656,62	—	—	
н68304 У	—	—	458 293,34	1 132 658,07			
н68303 У	—	—	458 294,63	1 132 660,92			

1	2	3	4	5	6	7	8
н68302 У	—	—	458 281,07	1 132 667,04	—	—	—
н68301 У	—	—	458 279,73	1 132 663,88			
н68306 У	—	—	458 276,60	1 132 665,23			
н68305 У	—	—	458 275,75	1 132 664,99			
н68300 У	—	—	458 271,80	1 132 667,14			
н68299 У	—	—	458 247,61	1 132 619,32			
н68298 У	—	—	458 263,38	1 132 610,12			
н68320 У	—	—	458 271,22	1 132 619,30			
н68297 У	—	—	458 274,59	1 132 623,36			
н68296 У	—	—	458 289,65	1 132 650,83			
н68295 У	—	—	458 292,89	1 132 649,19			
11669	458 260,47	1 132 606,16	—	—			

2. Сведения о частях границ уточняемого земельного участка с кадастровым номером 13:20:0112008:282 :

Обозначение части границ		Горизонтальное проложение (S), м	Описание прохождения части границ	Сведения о согласовании местоположения границ (согласовано/спорное)
от т.	до т.			
1	2	3	4	5
н68294У	н68304У	3,40	—	согласовано
н68304У	н68303У	3,13		
н68303У	н68302У	14,88		
н68302У	н68301У	3,43		
н68301У	н68306У	3,41		
н68306У	н68305У	0,88		
н68305У	н68300У	4,50		
н68300У	н68299У	53,59		

1	2	3	4	5
н68299У	н68298У	18,26	—	согласовано
н68298У	н68320У	12,07		
н68320У	н68297У	5,28		
н68297У	н68296У	31,33		
н68296У	н68295У	3,63		
н68295У	н68294У	8,23		

3. Сведения о характеристиках уточняемого земельного участка с кадастровым номером 13:20:0112008:282 :

№ п/п	Наименование характеристики	Значение характеристики
1	2	3
1.	Адрес земельного участка	—
1.1.	Сведения о местоположении земельного участка (при отсутствии адреса) в структурированном в соответствии с федеральной информационной адресной системой виде	Российская Федерация, Республика Мордовия, Теньгушевский р-н, Теньгушево с, Коммунистическая ул, д 18
1.2.	Дополнительные сведения о местоположении земельного участка	—
2.	Площадь земельного участка \pm величина погрешности определения (вычисления) площади ($P \pm \Delta P$), м ²	1 292 \pm 13,00
3.	Формула, примененная для вычисления предельной погрешности определения площади земельного участка, с подставленными значениями и итоговые (вычисленные) значения	$3,5*0,10*\sqrt{(1\ 292,00)} = 13$
4.	Площадь земельного участка согласно сведениям Единого государственного реестра недвижимости ($R_{\text{кад}}$), м ²	1 292,00
5.	Оценка расхождения P и $R_{\text{кад}}$ ($P - R_{\text{кад}}$), м ²	0
6.	Предельный минимальный и максимальный размеры земельного участка ($R_{\text{мин}}$ и $R_{\text{макс}}$), м ²	$R_{\text{мин}} = \text{—}$ $R_{\text{макс}} = \text{—}$
7.	Кадастровый или иной государственный учетный номер (инвентарный) здания, сооружения, объекта незавершенного строительства, расположенного на земельном участке	13:20:0112008:2522
8.	Вид (виды) разрешенного использования	Для ведения личного подсобного хозяйства
8.1.	Дополнительные сведения об использовании земельного участка	—
9.	Сведения о земельных участках (землях общего пользования, территории общего пользования), посредством которых обеспечивается доступ	—
10.	Иные сведения	—

4. Пояснения к сведениям об уточняемом земельном участке с кадастровым номером 13:20:0112008:282 :

1. —

1. Сведения о характерных точках границ уточняемого земельного участка с кадастровым номером 13:20:0112008:891 :

Система координат МСК-13, зона 1 Зона № 1

Обозначение характерных точек границ	Координаты, м				Метод определения координат	Формулы, примененные для расчета средней квадратической погрешности определения координат характерных точек границ (Mt), с подставленными в такие формулы значениями и итоговые (вычисленные) значения Mt, м	Описание закрепления точки
	содержатся в Едином государственном реестре недвижимости		определены в результате выполнения комплексных кадастровых работ				
	X	Y	X	Y			
1	2	3	4	5	6	7	8
1							
68382	536,74	524,40	—	—	—	—	—
68383	543,54	528,11	—	—			
68384	555,60	530,24	—	—			
68385	558,60	531,44	—	—			
68386	553,73	540,86	—	—			
68387	531,56	575,12	—	—			
68388	509,87	586,17	—	—			
68389	509,66	584,57	—	—			
н68350 У	—	—	458 430,00	1 132 796,25			
н68361 У	—	—	458 423,64	1 132 801,21			
50	—	—	458 422,41	1 132 801,65			
н68351 У	—	—	458 421,36	1 132 802,40			
н68352 У	—	—	458 419,13	1 132 800,08			
н68353 У	—	—	458 413,58	1 132 804,60			
н68354 У	—	—	458 411,99	1 132 802,82			
					0,10		

1	2	3	4	5	6	7	8
н68355 У	—	—	458 410,21	1 132 804,28			
н68356 У	—	—	458 403,88	1 132 797,35			
н68357 У	—	—	458 406,14	1 132 795,28			
н68358 У	—	—	458 400,31	1 132 789,75			
н68359 У	—	—	458 411,22	1 132 780,00			
н68360 У	—	—	458 415,84	1 132 776,53			
68382	536,74	524,40	—	—			

2							
12	458 408,43	1 132 829,31	458 408,43	1 132 829,31			
13	458 423,55	1 132 841,89	458 423,55	1 132 841,89			
14	458 435,87	1 132 856,13	458 435,87	1 132 856,13			
15	458 446,03	1 132 896,53	458 446,03	1 132 896,53			
16	458 441,23	1 132 899,53	458 441,23	1 132 899,53			
17	458 403,09	1 132 844,34	458 403,09	1 132 844,34			
12	458 408,43	1 132 829,31	458 408,43	1 132 829,31			

2. Сведения о частях границ уточняемого земельного участка с кадастровым номером 13:20:0112008:891 :

Обозначение части границ		Горизонтальное проложение (S), м	Описание прохождения части границ	Сведения о согласовании местоположения границ (согласовано/спорное)
от т.	до т.			
1	2	3	4	5

1				
н68350У	н68361У	8,07		согласовано
н68361У	50	1,31		
50	н68351У	1,29		
н68351У	н68352У	3,22		
н68352У	н68353У	7,16		
н68353У	н68354У	2,39		
н68354У	н68355У	2,30		
н68355У	н68356У	9,39		

1	2	3	4	5
н68356У	н68357У	3,06	—	согласовано
н68357У	н68358У	8,04		
н68358У	н68359У	14,63		
н68359У	н68360У	5,78		
н68360У	н68350У	24,28		

2				
12	13	19,67	—	согласовано
13	14	18,83		
14	15	41,66		
15	16	5,66		
16	17	67,09		
17	12	15,95		

3. Сведения о характеристиках уточняемого земельного участка с кадастровым номером 13:20:0112008:891 :

№ п/п	Наименование характеристики	Значение характеристики
1	2	3
1.	Адрес земельного участка	—
1.1.	Сведения о местоположении земельного участка (при отсутствии адреса) в структурированном в соответствии с федеральной информационной адресной системой виде	431210, Российская Федерация, Республика Мордовия, Теньгушевский р-н, Теньгушево с, Коммунистическая ул, д 8
1.2.	Дополнительные сведения о местоположении земельного участка	—
2.	Площадь земельного участка ± величина погрешности определения (вычисления) площади ($P \pm \Delta P$), м ²	1 552 ± 19,00, (1) 451,77 ± 7,44, (2) 1 099,91 ± 11,61
3.	Формула, примененная для вычисления предельной погрешности определения площади земельного участка, с подставленными значениями и итоговые (вычисленные) значения	7,44 + 11,61 = 19
4.	Площадь земельного участка согласно сведениям Единого государственного реестра недвижимости (Ркад), м ²	1 500,00
5.	Оценка расхождения Р и Ркад ($P - P_{кад}$), м ²	52
6.	Предельный минимальный и максимальный размеры земельного участка (Рмин и Рмакс), м ²	Рмин = — Рмакс = —
7.	Кадастровый или иной государственный учетный номер (инвентарный) здания, сооружения, объекта незавершенного строительства, расположенного на земельном участке	13:20:0112008:1419

1	2	3
8.	Вид (виды) разрешенного использования	Для ведения личного подсобного хозяйства
8.1.	Дополнительные сведения об использовании земельного участка	—
9.	Сведения о земельных участках (землях общего пользования, территории общего пользования), посредством которых обеспечивается доступ	—
10.	Иные сведения	<p>Ст.65 ФЗ от 03.06.2006 N 74-ФЗ "Водный кодекс Российской Федерации" п.15: В границах водоохранных зон запрещаются: 1) использование сточных вод в целях регулирования плодородия почв; 2) размещение кладбищ, скотомогильников, объектов размещения отходов производства и потребления, химических, взрывчатых, токсичных, отравляющих и ядовитых веществ, пунктов захоронения радиоактивных отходов; 3) осуществление авиационных мер по борьбе с вредными организмами; 4) движение и стоянка транспортных средств (кроме специальных транспортных средств), за исключением их движения по дорогам и стоянки на дорогах и в специально оборудованных местах, имеющих твердое покрытие; 5) строительство и реконструкция автозаправочных станций, складов горюче-смазочных материалов (за исключением случаев, если автозаправочные станции, склады горюче-смазочных материалов размещены на территориях портов, инфраструктуры внутренних водных путей, в том числе баз (сооружений) для стоянки маломерных судов, объектов органов федеральной службы безопасности), станций технического обслуживания, используемых для технического осмотра и ремонта транспортных средств, осуществление мойки транспортных средств; 6) хранение пестицидов и агрохимикатов (за исключением хранения агрохимикатов в специализированных хранилищах на территориях морских портов за пределами границ прибрежных защитных полос), применение пестицидов и агрохимикатов; 7) сброс сточных, в том числе дренажных, вод; 8) разведка и добыча общераспространенных полезных ископаемых (за исключением случаев, если разведка и добыча общераспространенных полезных ископаемых осуществляются пользователями недр, осуществляющими разведку и добычу иных видов полезных ископаемых, в границах предоставленных им в соответствии с законодательством Российской Федерации о недрах горных отводов и (или) геологических отводов на основании утвержденного технического проекта в соответствии со ст.19.1 Закона Российской Федерации от 21 февраля 1992 года N 2395-1 "О недрах".. Учётный номер зоны 13:20-6.317. Обременение возникает на основании: Приказ "Об установлении береговых линий (границ водных объектов), границ водоохранных зон и границ прибрежных защитных полос рек Авгура, Атемарка, Барахманка, Бель, Большой Азясь, Большая Турлейка, Бозов, Бутырлейка, Вачка, Веджа, Ведяжа, Вежня..". № 3, выдан Министерство лесного, охотничьего хозяйства и природопользования Республики Мордовия.. Приказ "О внесении изменений в приказ Минлесхоза Республики Мордовия от 11 января 2021 г. №3". № 62, выдан Министерство лесного, охотничьего хозяйства и природопользования Республики Мордовия.. Приказ "О внесении изменений в приказ Минлесхоза Республики</p>

1	2	3 Мордовия от 01 февраля 2021 г. №62". № 573, выдан Министерство лесного, охотничьего хозяйства и природопользования Республики Мордовия. в соответствии с Правилами охраны газораспределительных сетей, утвержденных постановлением Правительство Российской Федерации от 20 ноября 2000 г. №878. Учётный номер зоны 13:20-6.83. Обременение возникает на основании: Постановление Правительства Республики Мордовия. № 350, выдан Правительство Республики Мордовия.. Карта (план). № б/н, выдан Кадастровый инженер Мангутова Юлия Зякиевна. Ст.65 ФЗ от 03.06.2006 N 74-ФЗ "Водный кодекс Российской Федерации" п.15: В границах водоохранных зон запрещаются: 1) использование сточных вод в целях регулирования плодородия почв; 2) размещение кладбищ, скотомогильников, объектов размещения отходов производства и потребления, химических, взрывчатых, токсичных, отравляющих и ядовитых веществ, пунктов захоронения радиоактивных отходов; 3) осуществление авиационных мер по борьбе с вредными организмами; 4) движение и стоянка транспортных средств (кроме специальных транспортных средств), за исключением их движения по дорогам и стоянки на дорогах и в специально оборудованных местах, имеющих твердое покрытие; 5) строительство и реконструкция автозаправочных станций, складов горюче-смазочных материалов (за исключением случаев, если автозаправочные станции, склады горюче-смазочных материалов размещены на территориях портов, инфраструктуры внутренних водных путей, в том числе баз (сооружений) для стоянки маломерных судов, объектов органов федеральной службы безопасности), станций технического обслуживания, используемых для технического осмотра и ремонта транспортных средств, осуществление мойки транспортных средств; 6) хранение пестицидов и агрохимикатов (за исключением хранения агрохимикатов в специализированных хранилищах на территориях морских портов за пределами границ прибрежных защитных полос), применение пестицидов и агрохимикатов; 7) сброс сточных, в том числе дренажных, вод; 8) разведка и добыча общераспространенных полезных ископаемых (за исключением случаев, если разведка и добыча общераспространенных полезных ископаемых осуществляются пользователями недр, осуществляющими разведку и добычу иных видов полезных ископаемых, в границах предоставленных им в соответствии с законодательством Российской Федерации о недрах горных отводов и (или) геологических отводов на основании утвержденного технического проекта в соответствии со ст.19.1 Закона Российской Федерации от 21 февраля 1992 года N 2395-1 "О недрах". п.17: в границах прибрежных защитных полос наряду с установленными п.15 настоящей статьи ограничениями запрещаются: 1) распашка земель; 2) размещение отвалов размываемых грунтов; 3) выпас сельскохозяйственных животных и организация для них летних лагерей, ванн.. Учётный номер зоны 13:20-6.315. Обременение возникает на основании: Приказ Министерства лесного, охотничьего хозяйства и природопользования Республики Мордовия «Об установлении береговых линий (границ водных объектов), границ водоохранных зон и границ прибрежных защитных полос рек Авгура, Атемарка..". № 3,
---	---	--

1	2	3
		выдан Министерство лесного, охотничьего хозяйства и природопользования Республики Мордовия (Минлесхоз Республики Мордовия).. Приказ Министерства лесного, охотничьего хозяйства и природопользования Республики Мордовия «О внесении изменений в приказ Минлесхоза Республики Мордовия от 11 января 2021 №3». № 62, выдан Министерство лесного, охотничьего хозяйства и природопользования Республики Мордовия (Минлесхоз Республики Мордовия).. Приказ Министерства лесного, охотничьего хозяйства и природопользования Республики Мордовия «О внесении изменений в приказ Минлесхоза Республики Мордовия от 01 февраля 2021 №62». № 573, выдан Министерство лесного, охотничьего хозяйства и природопользования Республики Мордовия (Минлесхоз Республики Мордовия).

4. Пояснения к сведениям об уточняемом земельном участке с кадастровым номером 13:20:0112008:891 :

1.	—
----	---

1. Сведения о характерных точках границ уточняемого земельного участка с кадастровым номером 13:20:0112008:1249 :

Система координат МСК-13, зона 1 Зона № 1

Обозначение характерных точек границ	Координаты, м				Метод определения координат	Формулы, примененные для расчета средней квадратической погрешности определения координат характерных точек границ (Mt), с подставленными в такие формулы значениями и итоговые (вычисленные) значения Mt, м	Описание закрепления точки
	содержатся в Едином государственном реестре недвижимости		определены в результате выполнения комплексных кадастровых работ				
	X	Y	X	Y			
1	2	3	4	5	6	7	8
939	458 369,24	1 132 692,90	—	—		0,30	
940	458 391,15	1 132 720,65	—	—			
941	458 361,76	1 132 744,62	—	—			
942	458 347,23	1 132 707,55	—	—			
н68417 У	—	—	458 345,04	1 132 703,80			
н68418 У	—	—	458 349,45	1 132 701,53			
н68419 У	—	—	458 364,34	1 132 694,53			
11298	—	—	458 370,30	1 132 691,90			
						0,10	-

1	2	3	4	5	6	7	8
н68421 У	—	—	458 373,59	1 132 691,02	—	—	—
н68424 У	—	—	458 388,14	1 132 711,51			
н68441 У	—	—	458 372,16	1 132 723,27			
н68443 У	—	—	458 377,76	1 132 731,82			
н68396 У	—	—	458 375,06	1 132 733,52			
н68395 У	—	—	458 368,82	1 132 737,76			
н68394 У	—	—	458 361,29	1 132 743,07			
н68423 У	—	—	458 347,89	1 132 710,49			
939	458 369,24	1 132 692,90	—	—			

2. Сведения о частях границ уточняемого земельного участка с кадастровым номером 13:20:0112008:1249 :

Обозначение части границ		Горизонтальное проложение (S), м	Описание прохождения части границ	Сведения о согласовании местоположения границ (согласовано/спорное)
от т.	до т.			
1	2	3	4	5
н68417У	н68418У	4,96	—	согласовано
н68418У	н68419У	16,45		
н68419У	11298	6,51		
11298	н68421У	3,41		
н68421У	н68424У	25,13		
н68424У	н68441У	19,84		
н68441У	н68443У	10,22		
н68443У	н68396У	3,19		
н68396У	н68395У	7,54		
н68395У	н68394У	9,21		
н68394У	н68423У	35,23		
н68423У	н68417У	7,27		

3. Сведения о характеристиках уточняемого земельного участка с кадастровым номером		13:20:0112008:1249
№ п/п	Наименование характеристики	Значение характеристики
1	2	3
1.	Адрес земельного участка	—
1.1.	Сведения о местоположении земельного участка (при отсутствии адреса) в структурированном в соответствии с федеральной информационной адресной системой виде	431210, Российская Федерация, Республика Мордовия, Теньгушевский р-н, Теньгушево с, Коммунистическая ул, д 10
1.2.	Дополнительные сведения о местоположении земельного участка	—
2.	Площадь земельного участка ± величина погрешности определения (вычисления) площади ($P \pm \Delta P$), м ²	1 185 ± 12,00
3.	Формула, примененная для вычисления предельной погрешности определения площади земельного участка, с подставленными значениями и итоговые (вычисленные) значения	$3,5 * 0,10 * \sqrt{(1\ 185,00)} = 12$
4.	Площадь земельного участка согласно сведениям Единого государственного реестра недвижимости (Ркад), м ²	1 185,00
5.	Оценка расхождения Р и Ркад ($P - P_{кад}$), м ²	0
6.	Предельный минимальный и максимальный размеры земельного участка (Рмин и Рмакс), м ²	Рмин = — Рмакс = —
7.	Кадастровый или иной государственный учетный номер (инвентарный) здания, сооружения, объекта незавершенного строительства, расположенного на земельном участке	13:20:0112008:1388
8.	Вид (виды) разрешенного использования	Для индивидуального жилищного строительства
8.1.	Дополнительные сведения об использовании земельного участка	—
9.	Сведения о земельных участках (землях общего пользования, территории общего пользования), посредством которых обеспечивается доступ	—
10.	Иные сведения	—
4. Пояснения к сведениям об уточняемом земельном участке с кадастровым номером		13:20:0112008:1249
1.	—	—

1. Сведения о характерных точках границ уточняемого земельного участка с кадастровым номером 13:20:0112008:3138 :
 Система координат МСК-13, зона 1 Зона № 1

Обозначение характерных точек границ	Координаты, м				Метод определения координат	Формулы, примененные для расчета средней квадратической погрешности определения координат характерных точек границ (Mt), с подставленными в такие формулы значениями и итоговые (вычисленные) значения Mt, м	Описание закрепления точки
	содержатся в Едином государственном реестре недвижимости		определены в результате выполнения комплексных кадастровых работ				
	X	Y	X	Y			
1	2	3	4	5	6	7	8
1							
1610	458 349,45	1 132 652,90	—	—		0,10	Долговременный межевой знак
12405	458 352,27	1 132 651,38	—	—			
12406	458 356,41	1 132 657,70	—	—			
12407	458 348,98	1 132 662,37	—	—			
н68462 У	—	—	458 353,77	1 132 652,31	—	—	—
н68463 У	—	—	458 356,70	1 132 659,27			
н68464 У	—	—	458 348,97	1 132 662,52			
н68465 У	—	—	458 349,40	1 132 654,13			
1610	458 349,45	1 132 652,90	—	—			Долговременный межевой знак
2							
1614	458 339,19	1 132 658,29	458 339,19	1 132 658,29	—	0,10	Долговременный межевой знак
1613	458 338,05	1 132 667,27	458 338,05	1 132 667,27			

1	2	3	4	5	6	7	8	
1612	458 340,82	1 132 669,33	458 340,82	1 132 669,33	—	0,10	Долговременный межевой знак	
н12408 У	—	—	458 343,57	1 132 670,25				
12409	458 337,08	1 132 682,30	458 337,08	1 132 682,30		—		—
12410	458 332,66	1 132 667,69	458 332,66	1 132 667,69				
12411	458 334,12	1 132 661,36	458 334,12	1 132 661,36				
1614	458 339,19	1 132 658,29	458 339,19	1 132 658,29				

2. Сведения о частях границ уточняемого земельного участка с кадастровым номером 13:20:0112008:3138 :

Обозначение части границ		Горизонтальное проложение (S), м	Описание прохождения части границ	Сведения о согласовании местоположения границ (согласовано/спорное)
от т.	до т.			
1	2	3	4	5
1				
н68462У	н68463У	7,55	—	согласовано
н68463У	н68464У	8,39		
н68464У	н68465У	8,40		
н68465У	н68462У	4,73		
2				
1614	1613	9,05	—	согласовано
1613	1612	3,45		
1612	н12408У	2,90		
н12408У	12409	13,69		
12409	12410	15,26		
12410	12411	6,50		
12411	1614	5,93		

3. Сведения о характеристиках уточняемого земельного участка с кадастровым номером 13:20:0112008:3138 :

№ п/п	Наименование характеристики	Значение характеристики
1	2	3

1	2	3
1.	Адрес земельного участка	431210, Российская Федерация, Республика Мордовия, Теньгушевский р-н, Теньгушево с, Коммунистическая ул, уч 106
1.1.	Сведения о местоположении земельного участка (при отсутствии адреса) в структурированном в соответствии с федеральной информационной адресной системой виде	—
1.2.	Дополнительные сведения о местоположении земельного участка	—
2.	Площадь земельного участка \pm величина погрешности определения (вычисления) площади ($P \pm \Delta P$), м ²	169 \pm 6,00, (1) 49,60 \pm 2,46, (2) 119,44 \pm 3,83
3.	Формула, примененная для вычисления предельной погрешности определения площади земельного участка, с подставленными значениями и итоговые (вычисленные) значения	2,46 + 3,83 = 6
4.	Площадь земельного участка согласно сведениям Единого государственного реестра недвижимости (Ркад), м ²	166,00
5.	Оценка расхождения P и Ркад (P - Ркад), м ²	3
6.	Предельный минимальный и максимальный размеры земельного участка (Рмин и Рмакс), м ²	Рмин = — Рмакс = —
7.	Кадастровый или иной государственный учетный номер (инвентарный) здания, сооружения, объекта незавершенного строительства, расположенного на земельном участке	13:20:0112008:1395
8.	Вид (виды) разрешенного использования	магазины
8.1.	Дополнительные сведения об использовании земельного участка	—
9.	Сведения о земельных участках (землях общего пользования, территории общего пользования), посредством которых обеспечивается доступ	—
10.	Иные сведения	—
4. Пояснения к сведениям об уточняемом земельном участке с кадастровым номером		13:20:0112008:3138 :
1.	—	—

1. Сведения о характерных точках границ уточняемого земельного участка с кадастровым номером 13:20:0112008:1322 :
 Система координат МСК-13, зона 1 Зона № 1

Обозначение характерных точек границ	Координаты, м				Метод определения координат	Формулы, примененные для расчета средней квадратической погрешности определения координат характерных точек границ (Mt), с подставленными в такие формулы значениями и итоговые (вычисленные) значения Mt, м	Описание закрепления точки
	содержатся в Едином государственном реестре недвижимости		определены в результате выполнения комплексных кадастровых работ				
	X	Y	X	Y			
1	2	3	4	5	6	7	8
1610	458 349,45	1 132 652,90	458 349,45	1 132 652,90	—	0,10	Долговременный межевой знак
н68465 У	—	—	458 349,40	1 132 654,13			—
н68464 У	—	—	458 348,97	1 132 662,52			—
1611	458 348,50	1 132 671,91	458 348,50	1 132 671,91			—
н12408 У	—	—	458 343,57	1 132 670,25			—
1612	458 340,82	1 132 669,33	458 340,82	1 132 669,33			—
1613	458 338,05	1 132 667,27	458 338,05	1 132 667,27			—
1614	458 339,19	1 132 658,29	458 339,19	1 132 658,29			—
1615	458 344,58	1 132 655,21	458 344,58	1 132 655,21			—
1610	458 349,45	1 132 652,90	458 349,45	1 132 652,90			—

2. Сведения о частях границ уточняемого земельного участка с кадастровым номером 13:20:0112008:1322 :

Обозначение части границ		Горизонтальное проложение (S), м	Описание прохождения части границ	Сведения о согласовании местоположения границ (согласовано/спорное)
от т.	до т.			
1	2	3	4	5
1610	н68465У	1,23	—	согласовано
н68465У	н68464У	8,40		

1	2	3	4	5
н68464У	1611	9,40	—	согласовано
1611	н12408У	5,20		
н12408У	1612	2,90		
1612	1613	3,45		
1613	1614	9,05		
1614	1615	6,21		
1615	1610	5,39		

3. Сведения о характеристиках уточняемого земельного участка с кадастровым номером 13:20:0112008:1322 :

№ п/п	Наименование характеристики	Значение характеристики
1	2	3
1.	Адрес земельного участка	—
1.1.	Сведения о местоположении земельного участка (при отсутствии адреса) в структурированном в соответствии с федеральной информационной адресной системой виде	Российская Федерация, Республика Мордовия, Теньгушевский р-н, Теньгушевское с/п, Теньгушево с, Коммунистическая ул, д 10а
1.2.	Дополнительные сведения о местоположении земельного участка	—
2.	Площадь земельного участка ± величина погрешности определения (вычисления) площади ($P \pm \Delta P$), м ²	150 ± 4,00
3.	Формула, примененная для вычисления предельной погрешности определения площади земельного участка, с подставленными значениями и итоговые (вычисленные) значения	$3,5 * 0,10 * \sqrt{(150,00)} = 4$
4.	Площадь земельного участка согласно сведениям Единого государственного реестра недвижимости (Ркад), м ²	150,00
5.	Оценка расхождения Р и Ркад ($P - P_{кад}$), м ²	0
6.	Предельный минимальный и максимальный размеры земельного участка (Рмин и Рмакс), м ²	Рмин = — Рмакс = —
7.	Кадастровый или иной государственный учетный номер (инвентарный) здания, сооружения, объекта незавершенного строительства, расположенного на земельном участке	13:20:0112008:1395
8.	Вид (виды) разрешенного использования	Для размещения объектов торговли
8.1.	Дополнительные сведения об использовании земельного участка	—
9.	Сведения о земельных участках (землях общего пользования, территории общего пользования), посредством которых обеспечивается доступ	—

1	2				3					
10.	Иные сведения				—					
4. Пояснения к сведениям об уточняемом земельном участке с кадастровым номером					13:20:0112008:1322					
1.	—				—					
1. Сведения о характерных точках границ уточняемого земельного участка с кадастровым номером					13:20:0112008:148					
Система координат					МСК-13, зона 1				Зона №	1
Обозначение характерных точек границ	Координаты, м				Метод определения координат	Формулы, примененные для расчета средней квадратической погрешности определения координат характерных точек границ (Mt), с подставленными в такие формулы значениями и итоговые (вычисленные) значения Mt, м	Описание закрепления точки			
	содержатся в Едином государственном реестре недвижимости		определены в результате выполнения комплексных кадастровых работ							
	X	Y	X	Y						
1	2	3	4	5	6	7	8			
62	458 604,59	1 132 829,00	—	—	—	0,10	—			
63	458 621,84	1 132 857,13	—	—						
64	458 603,31	1 132 870,38	—	—						
65	458 591,19	1 132 854,00	—	—						
66	458 588,91	1 132 850,75	—	—						
67	458 585,00	1 132 845,38	—	—						
68	458 586,88	1 132 844,25	—	—						
69	458 585,25	1 132 842,13	—	—						
70	458 586,94	1 132 841,00	—	—						
61	458 591,91	1 132 837,50	—	—						
н68470 У	—	—	458 623,77	1 132 847,11				—	—	
н68475 У	—	—	458 603,89	1 132 862,71						
н68471 У	—	—	458 594,84	1 132 869,33						
н68474 У	—	—	458 586,95	1 132 857,20						
н68472 У	—	—	458 581,96	1 132 848,72						

1	2	3	4	5	6	7	8
н68473 У	—	—	458 611,64	1 132 830,96	—	—	—
62	458 604,59	1 132 829,00	—	—		0,10	

2. Сведения о частях границ уточняемого земельного участка с кадастровым номером 13:20:0112008:148 :

Обозначение части границ		Горизонтальное проложение (S), м	Описание прохождения части границ	Сведения о согласовании местоположения границ (согласовано/спорное)
от т.	до т.			
1	2	3	4	5
н68470У	н68475У	25,27	—	согласовано
н68475У	н68471У	11,21		
н68471У	н68474У	14,47		
н68474У	н68472У	9,84		
н68472У	н68473У	34,59		
н68473У	н68470У	20,20		

3. Сведения о характеристиках уточняемого земельного участка с кадастровым номером 13:20:0112008:148 :

№ п/п	Наименование характеристики	Значение характеристики
1	2	3
1.	Адрес земельного участка	—
1.1.	Сведения о местоположении земельного участка (при отсутствии адреса) в структурированном в соответствии с федеральной информационной адресной системой виде	Российская Федерация, Республика Мордовия, Теньгушевский р-н, Теньгушевское с/п, Теньгушево с, Первомайская ул, д 14
1.2.	Дополнительные сведения о местоположении земельного участка	—
2.	Площадь земельного участка ± величина погрешности определения (вычисления) площади ($P \pm \Delta P$), м ²	797 ± 10,00
3.	Формула, примененная для вычисления предельной погрешности определения площади земельного участка, с подставленными значениями и итоговые (вычисленные) значения	$3,5 * 0,10 * \sqrt{(797,00)} = 10$
4.	Площадь земельного участка согласно сведениям Единого государственного реестра недвижимости (Ркад), м ²	797,00
5.	Оценка расхождения Р и Ркад ($P - P_{кад}$), м ²	0
6.	Предельный минимальный и максимальный размеры земельного участка (Рмин и Рмакс), м ²	Рмин = — Рмакс = —

1	2	3
7.	Кадастровый или иной государственный учетный номер (инвентарный) здания, сооружения, объекта незавершенного строительства, расположенного на земельном участке	13:20:0112008:2354
8.	Вид (виды) разрешенного использования	Для ведения личного подсобного хозяйства
8.1.	Дополнительные сведения об использовании земельного участка	—
9.	Сведения о земельных участках (землях общего пользования, территории общего пользования), посредством которых обеспечивается доступ	—
10.	Иные сведения	—

4. Пояснения к сведениям об уточняемом земельном участке с кадастровым номером 13:20:0112008:148 :

1. —

1. Сведения о характерных точках границ уточняемого земельного участка с кадастровым номером 13:20:0112008:833 :
 Система координат МСК-13, зона 1 Зона № 1

Обозначение характерных точек границ	Координаты, м				Метод определения координат	Формулы, примененные для расчета средней квадратической погрешности определения координат характерных точек границ (Mt), с подставленными в такие формулы значениями и итоговые (вычисленные) значения Mt, м	Описание закрепления точки
	содержатся в Едином государственном реестре недвижимости		определены в результате выполнения комплексных кадастровых работ				
	X	Y	X	Y			
1	2	3	4	5	6	7	8
14121	458 624,84	1 132 886,75	—	—	—	0,10	—
14122	458 612,06	1 132 896,00	—	—			
14123	458 609,19	1 132 891,88	—	—			
14124	458 606,41	1 132 887,88	—	—			
14125	458 605,56	1 132 888,50	—	—			
14126	458 603,53	1 132 890,00	—	—			
14127	458 596,88	1 132 880,63	—	—			
14128	458 599,16	1 132 879,00	—	—			
14129	458 598,59	1 132 878,25	—	—			
14130	458 605,91	1 132 873,00	—	—			
14131	458 607,53	1 132 871,38	—	—			

1	2	3	4	5	6	7	8
14132	458 610,00	1 132 869,63	—	—	—	0,10	—
14133	458 609,84	1 132 869,13	—	—			
14134	458 621,56	1 132 860,13	—	—			
14135	458 628,09	1 132 855,63	—	—			
14136	458 631,50	1 132 861,25	—	—			
14137	458 641,53	1 132 875,38	—	—			
н68484 У	—	—	458 610,22	1 132 867,24		—	
н68485 У	—	—	458 625,60	1 132 854,94			
н68486 У	—	—	458 627,44	1 132 855,08			
н68488 У	—	—	458 641,26	1 132 875,12			
н68489 У	—	—	458 622,75	1 132 886,08			
н68490 У	—	—	458 615,64	1 132 891,50			
н68491 У	—	—	458 609,19	1 132 895,81			
н68493 У	—	—	458 597,14	1 132 876,88			
68494	—	—	458 611,02	1 132 868,49			
14121	458 624,84	1 132 886,75	—	—	0,10		

2. Сведения о частях границ уточняемого земельного участка с кадастровым номером 13:20:0112008:833 :

Обозначение части границ		Горизонтальное проложение (S), м	Описание прохождения части границ	Сведения о согласовании местоположения границ (согласовано/спорное)
от т.	до т.			
1	2	3	4	5
н68484У	н68485У	19,69	—	согласовано
н68485У	н68486У	1,85		
н68486У	н68488У	24,34		
н68488У	н68489У	21,51		
н68489У	н68490У	8,94		
н68490У	н68491У	7,76		

1	2	3	4	5
н68491У	н68493У	22,44	—	согласовано
н68493У	68494	16,22		
68494	н68484У	1,48		

3. Сведения о характеристиках уточняемого земельного участка с кадастровым номером 13:20:0112008:833 :

№ п/п	Наименование характеристики	Значение характеристики
1	2	3
1.	Адрес земельного участка	—
1.1.	Сведения о местоположении земельного участка (при отсутствии адреса) в структурированном в соответствии с федеральной информационной адресной системой виде	Российская Федерация, Республика Мордовия, Теньгушевский р-н, Теньгушево с, Первомайская ул, д 12
1.2.	Дополнительные сведения о местоположении земельного участка	—
2.	Площадь земельного участка ± величина погрешности определения (вычисления) площади ($P \pm \Delta P$), м ²	873 ± 10,00
3.	Формула, примененная для вычисления предельной погрешности определения площади земельного участка, с подставленными значениями и итоговые (вычисленные) значения	$3,5 * 0,10 * \sqrt{(873,00)} = 10$
4.	Площадь земельного участка согласно сведениям Единого государственного реестра недвижимости (Ркад), м ²	873,00
5.	Оценка расхождения Р и Ркад ($P - P_{кад}$), м ²	0
6.	Предельный минимальный и максимальный размеры земельного участка (Рмин и Рмакс), м ²	Рмин = — Рмакс = —
7.	Кадастровый или иной государственный учетный номер (инвентарный) здания, сооружения, объекта незавершенного строительства, расположенного на земельном участке	13:20:0112008:1425
8.	Вид (виды) разрешенного использования	Для ведения личного подсобного хозяйства
8.1.	Дополнительные сведения об использовании земельного участка	—
9.	Сведения о земельных участках (землях общего пользования, территории общего пользования), посредством которых обеспечивается доступ	—
10.	Иные сведения	—

4. Пояснения к сведениям об уточняемом земельном участке с кадастровым номером 13:20:0112008:833 :

1.	—
----	---

1. Сведения о характерных точках границ уточняемого земельного участка с кадастровым номером 13:20:0112008:837 :
 Система координат МСК-13, зона 1 Зона № 1

Обозначение характерных точек границ	Координаты, м				Метод определения координат	Формулы, примененные для расчета средней квадратической погрешности определения координат характерных точек границ (Mt), с подставленными в такие формулы значениями и итоговые (вычисленные) значения Mt, м	Описание закрепления точки
	содержатся в Едином государственном реестре недвижимости		определены в результате выполнения комплексных кадастровых работ				
	X	Y	X	Y			
1	2	3	4	5	6	7	8
14147	458 536,19	1 132 907,41	—	—	—	0,10	—
14148	458 536,52	1 132 908,61	—	—			
14146	458 539,35	1 132 907,82	—	—			
14145	458 543,26	1 132 924,14	—	—			
14144	458 545,57	1 132 934,59	—	—			
14143	458 549,59	1 132 953,51	—	—			
14149	458 521,07	1 132 956,74	—	—			
14150	458 518,28	1 132 936,42	—	—			
14151	458 510,82	1 132 913,93	—	—			
14152	458 529,15	1 132 909,18	—	—			
14153	458 534,54	1 132 907,85	—	—			
н68539 У	—	—	458 536,50	1 132 905,94		—	
н68540 У	—	—	458 536,90	1 132 907,22			
н68528 У	—	—	458 539,09	1 132 906,66			
н68527 У	—	—	458 543,13	1 132 923,18			
н68526 У	—	—	458 550,10	1 132 953,66			
н68541 У	—	—	458 521,84	1 132 958,23			

1	2	3	4	5	6	7	8
н68542 У	—	—	458 510,69	1 132 912,87		—	—
н68548 У	—	—	458 521,23	1 132 910,45			
н68549 У	—	—	458 527,94	1 132 908,90			
н68543 У	—	—	458 527,77	1 132 908,09			
14147	458 536,19	1 132 907,41	—	—		0,10	

2. Сведения о частях границ уточняемого земельного участка с кадастровым номером 13:20:0112008:837 :

Обозначение части границ		Горизонтальное проложение (S), м	Описание прохождения части границ	Сведения о согласовании местоположения границ (согласовано/спорное)
от т.	до т.			
1	2	3	4	5
н68539У	н68540У	1,34	—	согласовано
н68540У	н68528У	2,26		
н68528У	н68527У	17,01		
н68527У	н68526У	31,27		
н68526У	н68541У	28,63		
н68541У	н68542У	46,71		
н68542У	н68548У	10,81		
н68548У	н68549У	6,89		
н68549У	н68543У	0,83		
н68543У	н68539У	8,99		

3. Сведения о характеристиках уточняемого земельного участка с кадастровым номером 13:20:0112008:837 :

№ п/п	Наименование характеристики	Значение характеристики
1	2	3
1.	Адрес земельного участка	—
1.1.	Сведения о местоположении земельного участка (при отсутствии адреса) в структурированном в соответствии с федеральной информационной адресной системой виде	Российская Федерация, Республика Мордовия, Теньгушевский р-н, Теньгушево с, Первомайская ул, д 4
1.2.	Дополнительные сведения о местоположении земельного участка	—
2.	Площадь земельного участка ± величина погрешности определения (вычисления) площади ($P \pm \Delta P$), м ²	1 384 ± 13,00

1	2	3
3.	Формула, примененная для вычисления предельной погрешности определения площади земельного участка, с подставленными значениями и итоговые (вычисленные) значения	$3,5*0,10*\sqrt{(1\ 384,00)} = 13$
4.	Площадь земельного участка согласно сведениям Единого государственного реестра недвижимости (Ркад), м ²	1 286,00
5.	Оценка расхождения Р и Ркад (Р - Ркад), м ²	98
6.	Предельный минимальный и максимальный размеры земельного участка (Рмин и Рмакс), м ²	Рмин = — Рмакс = —
7.	Кадастровый или иной государственный учетный номер (инвентарный) здания, сооружения, объекта незавершенного строительства, расположенного на земельном участке	13:20:0112008:1602
8.	Вид (виды) разрешенного использования	Для ведения личного подсобного хозяйства
8.1.	Дополнительные сведения об использовании земельного участка	—
9.	Сведения о земельных участках (землях общего пользования, территории общего пользования), посредством которых обеспечивается доступ	—
10.	Иные сведения	—

4. Пояснения к сведениям об уточняемом земельном участке с кадастровым номером 13:20:0112008:837 :

1.	—
----	---

1. Сведения о характерных точках границ уточняемого земельного участка с кадастровым номером 13:20:0112008:836 :
Система координат МСК-13, зона 1 Зона № 1

Обозначение характерных точек границ	Координаты, м				Метод определения координат	Формулы, примененные для расчета средней квадратической погрешности определения координат характерных точек границ (Mt), с подставленными в такие формулы значениями и итоговые (вычисленные) значения Mt, м	Описание закрепления точки
	содержатся в Едином государственном реестре недвижимости		определены в результате выполнения комплексных кадастровых работ				
	X	Y	X	Y			
1	2	3	4	5	6	7	8
14138	458 570,24	1 132 897,15	—	—	—	—	—
14139	458 570,92	1 132 899,74	—	—			
14140	458 573,63	1 132 909,87	—	—			

1	2	3	4	5	6	7	8
14141	458 583,80	1 132 944,47	—	—			
14142	458 550,11	1 132 955,65	—	—			
14143	458 549,59	1 132 953,51	—	—			
14144	458 545,57	1 132 934,59	—	—			
14145	458 543,26	1 132 924,14	—	—			
14146	458 539,35	1 132 907,82	—	—			
н68521 У	—	—	458 548,92	1 132 900,76			
н68522 У	—	—	458 558,87	1 132 897,67			
н68523 У	—	—	458 559,60	1 132 900,02			
н68524 У	—	—	458 564,37	1 132 898,54			
н68525 У	—	—	458 564,37	1 132 897,54	—	—	—
н68511 У	—	—	458 570,30	1 132 895,14			
н68510 У	—	—	458 582,65	1 132 940,03			
н68530 У	—	—	458 583,31	1 132 942,37			
н68526 У	—	—	458 550,10	1 132 953,66			
н68527 У	—	—	458 543,13	1 132 923,18			
н68528 У	—	—	458 539,09	1 132 906,66			
н68529 У	—	—	458 549,73	1 132 904,06			
14138	458 570,24	1 132 897,15	—	—			

2. Сведения о частях границ уточняемого земельного участка с кадастровым номером 13:20:0112008:836 :

Обозначение части границ		Горизонтальное проложение (S), м	Описание прохождения части границ	Сведения о согласовании местоположения границ (согласовано/спорное)
от т.	до т.			
1	2	3	4	5

1	2	3	4	5
н68521У	н68522У	10,42	—	согласовано
н68522У	н68523У	2,46		
н68523У	н68524У	4,99		
н68524У	н68525У	1,00		
н68525У	н68511У	6,40		
н68511У	н68510У	46,56		
н68510У	н68530У	2,43		
н68530У	н68526У	35,08		
н68526У	н68527У	31,27		
н68527У	н68528У	17,01		
н68528У	н68529У	10,95		
н68529У	н68521У	3,40		

3. Сведения о характеристиках уточняемого земельного участка с кадастровым номером 13:20:0112008:836 :

№ п/п	Наименование характеристики	Значение характеристики
1	2	3
1.	Адрес земельного участка	—
1.1.	Сведения о местоположении земельного участка (при отсутствии адреса) в структурированном в соответствии с федеральной информационной адресной системой виде	Российская Федерация, Республика Мордовия, Теньгушевский р-н, Теньгушевское с/п, Теньгушево с, Первомайская ул, д 6
1.2.	Дополнительные сведения о местоположении земельного участка	—
2.	Площадь земельного участка ± величина погрешности определения (вычисления) площади ($P \pm \Delta P$), м ²	1 657 ± 14,00
3.	Формула, примененная для вычисления предельной погрешности определения площади земельного участка, с подставленными значениями и итоговые (вычисленные) значения	$3,5 * 0,10 * \sqrt{(1\ 657,00)} = 14$
4.	Площадь земельного участка согласно сведениям Единого государственного реестра недвижимости (Ркад), м ²	1 657,00
5.	Оценка расхождения Р и Ркад ($P - P_{кад}$), м ²	0
6.	Предельный минимальный и максимальный размеры земельного участка (Рмин и Рмакс), м ²	Рмин = — Рмакс = —
7.	Кадастровый или иной государственный учетный номер (инвентарный) здания, сооружения, объекта незавершенного строительства, расположенного на земельном участке	13:20:0112008:1411

1	2	3
8.	Вид (виды) разрешенного использования	Для ведения личного подсобного хозяйства
8.1.	Дополнительные сведения об использовании земельного участка	—
9.	Сведения о земельных участках (землях общего пользования, территории общего пользования), посредством которых обеспечивается доступ	—
10.	Иные сведения	—

4. Пояснения к сведениям об уточняемом земельном участке с кадастровым номером 13:20:0112008:836 :

1.	—
----	---

1. Сведения о характерных точках границ уточняемого земельного участка с кадастровым номером 13:20:0112008:838 :

Система координат МСК-13, зона 1 Зона № 1

Обозначение характерных точек границ	Координаты, м				Метод определения координат	Формулы, примененные для расчета средней квадратической погрешности определения координат характерных точек границ (Mt), с подставленными в такие формулы значениями и итоговые (вычисленные) значения Mt, м	Описание закрепления точки
	содержатся в Едином государственном реестре недвижимости		определены в результате выполнения комплексных кадастровых работ				
	X	Y	X	Y			
1	2	3	4	5	6	7	8
14150	458 518,28	1 132 936,42	—	—	—	0,10	—
14149	458 521,07	1 132 956,74	—	—		1,00	
14154	458 521,30	1 132 961,93	—	—			
14155	458 460,24	1 132 959,83	—	—			
14156	458 453,33	1 132 952,85	—	—			
14157	458 506,44	1 132 907,14	—	—			
14151	458 510,82	1 132 913,93	—	—		0,10	
н68550 У	—	—	458 515,78	1 132 898,93	—	—	
н68551 У	—	—	458 518,35	1 132 902,71			
н68552 У	—	—	458 519,52	1 132 905,74			
н68548 У	—	—	458 521,23	1 132 910,45			

1	2	3	4	5	6	7	8
н68542 У	—	—	458 510,69	1 132 912,87	—	—	—
н68541 У	—	—	458 521,84	1 132 958,23			
н68553 У	—	—	458 472,29	1 132 959,19			
н68554 У	—	—	458 460,70	1 132 947,10			
н68560 У	—	—	458 472,30	1 132 936,92			
н68555 У	—	—	458 488,84	1 132 921,13			
н68556 У	—	—	458 501,22	1 132 910,89			
н68557 У	—	—	458 503,56	1 132 909,34			
н68558 У	—	—	458 509,18	1 132 904,63			
н68559 У	—	—	458 511,51	1 132 901,89			
14150	458 518,28	1 132 936,42	—	—			

2. Сведения о частях границ уточняемого земельного участка с кадастровым номером 13:20:0112008:838 :

Обозначение части границ		Горизонтальное проложение (S), м	Описание прохождения части границ	Сведения о согласовании местоположения границ (согласовано/спорное)
от т.	до т.			
1	2	3	4	5
н68550У	н68551У	4,57	—	согласовано
н68551У	н68552У	3,25		
н68552У	н68548У	5,01		
н68548У	н68542У	10,81		
н68542У	н68541У	46,71		
н68541У	н68553У	49,56		
н68553У	н68554У	16,75		
н68554У	н68560У	15,43		
н68560У	н68555У	22,87		

1	2	3	4	5
н68555У	н68556У	16,07	—	согласовано
н68556У	н68557У	2,81		
н68557У	н68558У	7,33		
н68558У	н68559У	3,60		
н68559У	н68550У	5,20		

3. Сведения о характеристиках уточняемого земельного участка с кадастровым номером 13:20:0112008:838 :

№ п/п	Наименование характеристики	Значение характеристики
1	2	3
1.	Адрес земельного участка	—
1.1.	Сведения о местоположении земельного участка (при отсутствии адреса) в структурированном в соответствии с федеральной информационной адресной системой виде	Российская Федерация, Республика Мордовия, Теньгушевский р-н, Теньгушево с, Первомайская ул, уч б/н
1.2.	Дополнительные сведения о местоположении земельного участка	—
2.	Площадь земельного участка ± величина погрешности определения (вычисления) площади ($P \pm \Delta P$), м ²	1 993 ± 16,00
3.	Формула, примененная для вычисления предельной погрешности определения площади земельного участка, с подставленными значениями и итоговые (вычисленные) значения	$3,5*0,10*\sqrt{(1\ 993,00)} = 16$
4.	Площадь земельного участка согласно сведениям Единого государственного реестра недвижимости (Ркад), м ²	2 136,00
5.	Оценка расхождения Р и Ркад ($P - P_{кад}$), м ²	143
6.	Предельный минимальный и максимальный размеры земельного участка (Рмин и Рмакс), м ²	Рмин = — Рмакс = —
7.	Кадастровый или иной государственный учетный номер (инвентарный) здания, сооружения, объекта незавершенного строительства, расположенного на земельном участке	—
8.	Вид (виды) разрешенного использования	Для ведения личного подсобного хозяйства
8.1.	Дополнительные сведения об использовании земельного участка	—
9.	Сведения о земельных участках (землях общего пользования, территории общего пользования), посредством которых обеспечивается доступ	—
10.	Иные сведения	—

4. Пояснения к сведениям об уточняемом земельном участке с кадастровым номером 13:20:0112008:838 :

1.	—				13:20:0112008:904		
I. Сведения о характерных точках границ уточняемого земельного участка с кадастровым номером					Зона № 1		
Система координат МСК-13, зона 1							
Обозначение характерных точек границ	Координаты, м				Метод определения координат	Формулы, примененные для расчета средней квадратической погрешности определения координат характерных точек границ (Mt), с подставленными в такие формулы значениями и итоговые (вычисленные) значения Mt, м	Описание закрепления точки
	содержатся в Едином государственном реестре недвижимости		определены в результате выполнения комплексных кадастровых работ				
	X	Y	X	Y			
1	2	3	4	5	6	7	8
14368	458 145,51	1 132 859,56	—	—	—	0,10	Долговременный межевой знак
14369	458 142,29	1 132 885,42	—	—			
14370	458 125,95	1 132 883,38	—	—			
14371	458 102,09	1 132 879,94	—	—			
14372	458 077,06	1 132 877,14	—	—			
14373	458 079,06	1 132 860,75	—	—			
14374	458 081,97	1 132 852,04	—	—			
14375	458 103,99	1 132 854,68	—	—			
14376	458 104,01	1 132 854,46	—	—			
14377	458 107,78	1 132 854,91	—	—			
н67836 У	—	—	458 067,79	1 132 875,37	—	—	—

1	2	3	4	5	6	7	8
н67838 У	—	—	458 069,81	1 132 859,21	—	—	—
н68596 У	—	—	458 080,82	1 132 860,84			
н68595 У	—	—	458 081,34	1 132 852,00			
н67840 У	—	—	458 085,52	1 132 852,47			
н67846 У	—	—	458 103,58	1 132 854,57			
н67845 У	—	—	458 103,84	1 132 854,24			
н67844 У	—	—	458 119,48	1 132 856,26			
н67841 У	—	—	458 139,55	1 132 858,71			
н67842 У	—	—	458 136,46	1 132 885,48			
н67827 У	—	—	458 132,51	1 132 884,84			
н67843 У	—	—	458 101,98	1 132 880,15			
н67837 У	—	—	458 084,32	1 132 877,29			
14368	458 145,51	1 132 859,56	—	—			
Вырез 1 из 5							
6827	458 104,47	1 132 861,08	458 104,47	1 132 861,08	—	—	Долговременный межевой знак
6828	458 104,47	1 132 861,28	458 104,47	1 132 861,28			
6825	458 104,27	1 132 861,28	458 104,27	1 132 861,28			
6826	458 104,27	1 132 861,08	458 104,27	1 132 861,08			

1	2	3	4	5	6	7	8
6827	458 104,47	1 132 861,08	458 104,47	1 132 861,08	—	—	Долговременный межевой знак
Вырез 2 из 5							
6798	458 102,41	1 132 879,33	458 102,41	1 132 879,33	—	—	Долговременный межевой знак
6799	458 102,41	1 132 879,53	458 102,41	1 132 879,53			
6800	458 102,21	1 132 879,53	458 102,21	1 132 879,53			
6797	458 102,21	1 132 879,33	458 102,21	1 132 879,33			
6798	458 102,41	1 132 879,33	458 102,41	1 132 879,33			
Вырез 3 из 5							
6998	458 105,20	1 132 855,11	458 105,20	1 132 855,11	—	—	Долговременный межевой знак
6999	458 105,20	1 132 855,31	458 105,20	1 132 855,31			
7000	458 105,00	1 132 855,31	458 105,00	1 132 855,31			
6997	458 105,00	1 132 855,11	458 105,00	1 132 855,11			
6998	458 105,20	1 132 855,11	458 105,20	1 132 855,11			
Вырез 4 из 5							
6994	458 103,13	1 132 873,20	458 103,13	1 132 873,20	—	—	Долговременный межевой знак
6995	458 103,13	1 132 873,40	458 103,13	1 132 873,40			
6996	458 102,93	1 132 873,40	458 102,93	1 132 873,40			
6993	458 102,93	1 132 873,20	458 102,93	1 132 873,20			
6994	458 103,13	1 132 873,20	458 103,13	1 132 873,20			

1	2	3	4	5	6	7	8
Вырез 5 из 5							
7026	458 103,80	1 132 867,12	458 103,80	1 132 867,12	—	—	Долговременный межевой знак
7027	458 103,80	1 132 867,32	458 103,80	1 132 867,32			
7028	458 103,60	1 132 867,32	458 103,60	1 132 867,32			
7025	458 103,60	1 132 867,12	458 103,60	1 132 867,12			
7026	458 103,80	1 132 867,12	458 103,80	1 132 867,12			

2. Сведения о частях границ уточняемого земельного участка с кадастровым номером 13:20:0112008:904 :

Обозначение части границ		Горизонтальное проложение (S), м	Описание прохождения части границ	Сведения о согласовании местоположения границ (согласовано/спорное)
от т.	до т.			
1	2	3	4	5
н67836У	н67838У	16,29	—	согласовано
н67838У	н68596У	11,13		
н68596У	н68595У	8,86		
н68595У	н67840У	4,21		
н67840У	н67846У	18,18		
н67846У	н67845У	0,42		
н67845У	н67844У	15,77		
н67844У	н67841У	20,22		
н67841У	н67842У	26,95		
н67842У	н67827У	4,00		
н67827У	н67843У	30,89		
н67843У	н67837У	17,89		
н67837У	н67836У	16,64		

Вырез 1 из 5				
6827	6828	0,20	—	согласовано
6828	6825	0,20		
6825	6826	0,20		
6826	6827	0,20		

Вырез 2 из 5

1	2	3	4	5
6798	6799	0,20	—	согласовано
6799	6800	0,20		
6800	6797	0,20		
6797	6798	0,20		
Вырез 3 из 5				
6998	6999	0,20	—	согласовано
6999	7000	0,20		
7000	6997	0,20		
6997	6998	0,20		
Вырез 4 из 5				
6994	6995	0,20	—	согласовано
6995	6996	0,20		
6996	6993	0,20		
6993	6994	0,20		
Вырез 5 из 5				
7026	7027	0,20	—	согласовано
7027	7028	0,20		
7028	7025	0,20		
7025	7026	0,20		

3. Сведения о характеристиках уточняемого земельного участка с кадастровым номером 13:20:0112008:904 :

№ п/п	Наименование характеристики	Значение характеристики
1	2	3
1.	Адрес земельного участка	Российская Федерация, Республика Мордовия, Теньгушевский р-н, Теньгушевское сп, Теньгушево с, Заречная 2-я ул, зу 16А
1.1.	Сведения о местоположении земельного участка (при отсутствии адреса) в структурированном в соответствии с федеральной информационной адресной системой виде	—
1.2.	Дополнительные сведения о местоположении земельного участка	—
2.	Площадь земельного участка ± величина погрешности определения (вычисления) площади ($P \pm \Delta P$), м ²	1 686 ± 14,00

1	2	3
3.	Формула, примененная для вычисления предельной погрешности определения площади земельного участка, с подставленными значениями и итоговые (вычисленные) значения	$3,5*0,10*\sqrt{(1\ 686,00)} = 14$
4.	Площадь земельного участка согласно сведениям Единого государственного реестра недвижимости (Ркад), м ²	1 683,00
5.	Оценка расхождения Р и Ркад (Р - Ркад), м ²	3
6.	Предельный минимальный и максимальный размеры земельного участка (Рмин и Рмакс), м ²	Рмин = — Рмакс = —
7.	Кадастровый или иной государственный учетный номер (инвентарный) здания, сооружения, объекта незавершенного строительства, расположенного на земельном участке	—
8.	Вид (виды) разрешенного использования	Для ведения личного подсобного хозяйства
8.1.	Дополнительные сведения об использовании земельного участка	—
9.	Сведения о земельных участках (землях общего пользования, территории общего пользования), посредством которых обеспечивается доступ	—
10.	Иные сведения	—

4. Пояснения к сведениям об уточняемом земельном участке с кадастровым номером 13:20:0112008:904 :

1.	—
----	---

1. Сведения о характерных точках границ уточняемого земельного участка с кадастровым номером 13:20:0112008:843 :

Система координат МСК-13, зона 1 Зона № 1

Обозначение характерных точек границ	Координаты, м				Метод определения координат	Формулы, примененные для расчета средней квадратической погрешности определения координат характерных точек границ (Mt), с подставленными в такие формулы значениями и итоговые (вычисленные) значения Mt, м	Описание закрепления точки
	содержатся в Едином государственном реестре недвижимости		определены в результате выполнения комплексных кадастровых работ				
	X	Y	X	Y			
1	2	3	4	5	6	7	8
14165	458 527,65	1 132 824,57	458 527,65	1 132 824,57	—	0,10	Долговременный межевой знак

1	2	3	4	5	6	7	8
14158	458 539,69	1 132 814,22	—	—	—	0,10	Долговременный межевой знак
н68626 У	—	—	458 539,86	1 132 814,07		—	—
н68627 У	—	—	458 545,40	1 132 820,51		—	—
14159	458 549,98	1 132 826,44	458 549,98	1 132 826,44		0,10	Долговременный межевой знак
14160	458 550,74	1 132 825,65	458 550,74	1 132 825,65		—	—
н68628 У	—	—	458 555,59	1 132 831,63		—	—
14161	458 560,20	1 132 837,76	458 560,20	1 132 837,76		0,10	Долговременный межевой знак
14162	458 578,10	1 132 866,23	—	—		—	—
н68629 У	—	—	458 569,39	1 132 852,09		—	—
н68630 У	—	—	458 573,07	1 132 857,83		—	—
н68631 У	—	—	458 576,39	1 132 863,00		—	—
н68632 У	—	—	458 578,25	1 132 866,30		—	—
14163	458 581,64	1 132 878,57	458 581,64	1 132 878,57		0,10	Долговременный межевой знак
11738	458 572,67	1 132 883,27	458 572,67	1 132 883,27		—	—
11737	458 564,73	1 132 867,34	458 564,73	1 132 867,34		—	—
11736	458 550,19	1 132 839,35	458 550,19	1 132 839,35		—	—
11735	458 546,01	1 132 842,80	458 546,01	1 132 842,80		—	—

1	2	3	4	5	6	7	8
11734	458 542,87	1 132 838,53	458 542,87	1 132 838,53	—	0,10	Долговременный межевой знак
11743	458 531,03	1 132 842,98	458 531,03	1 132 842,98			
14164	458 527,64	1 132 837,65	458 527,64	1 132 837,65			
14165	458 527,65	1 132 824,57	458 527,65	1 132 824,57			

2. Сведения о частях границ уточняемого земельного участка с кадастровым номером 13:20:0112008:843 :

Обозначение части границ		Горизонтальное проложение (S), м	Описание прохождения части границ	Сведения о согласовании местоположения границ (согласовано/спорное)
от т.	до т.			
1	2	3	4	5
14165	н68626У	16,10	—	согласовано
н68626У	н68627У	8,50		
н68627У	14159	7,49		
14159	14160	1,10		
14160	н68628У	7,70		
н68628У	14161	7,67		
14161	н68629У	17,02		
н68629У	н68630У	6,82		
н68630У	н68631У	6,14		
н68631У	н68632У	3,79		
н68632У	14163	12,73		
14163	11738	10,13		
11738	11737	17,80		
11737	11736	31,54		
11736	11735	5,42		
11735	11734	5,30		
11734	11743	12,65		
11743	14164	6,32		
14164	14165	13,08		

3. Сведения о характеристиках уточняемого земельного участка с кадастровым номером 13:20:0112008:843 :

№ п/п	Наименование характеристики	Значение характеристики
1	2	3

1	2	3
1.	Адрес земельного участка	—
1.1.	Сведения о местоположении земельного участка (при отсутствии адреса) в структурированном в соответствии с федеральной информационной адресной системой виде	Российская Федерация, Республика Мордовия, Теньгушевский р-н, Теньгушево с, Первомайская ул, д 7
1.2.	Дополнительные сведения о местоположении земельного участка	—
2.	Площадь земельного участка ± величина погрешности определения (вычисления) площади ($P \pm \Delta P$), м ²	1 078 ± 11,00
3.	Формула, примененная для вычисления предельной погрешности определения площади земельного участка, с подставленными значениями и итоговые (вычисленные) значения	$3,5*0,10*\sqrt{(1\ 078,00)} = 11$
4.	Площадь земельного участка согласно сведениям Единого государственного реестра недвижимости (Ркад), м ²	1 068,00
5.	Оценка расхождения P и Ркад ($P - P_{кад}$), м ²	10
6.	Предельный минимальный и максимальный размеры земельного участка (Pмин и Pмакс), м ²	Pмин = — Pмакс = —
7.	Кадастровый или иной государственный учетный номер (инвентарный) здания, сооружения, объекта незавершенного строительства, расположенного на земельном участке	13:20:0112008:1482
8.	Вид (виды) разрешенного использования	Для ведения личного подсобного хозяйства
8.1.	Дополнительные сведения об использовании земельного участка	—
9.	Сведения о земельных участках (землях общего пользования, территории общего пользования), посредством которых обеспечивается доступ	—
10.	Иные сведения	—
4. Пояснения к сведениям об уточняемом земельном участке с кадастровым номером		13:20:0112008:843 :
1.	—	—

1. Сведения о характерных точках границ уточняемого земельного участка с кадастровым номером 13:20:0112008:2840 :
 Система координат МСК-13, зона 1 Зона № 1

Обозначение характерных точек границ	Координаты, м				Метод определения координат	Формулы, примененные для расчета средней квадратической погрешности определения координат характерных точек границ (Mt), с подставленными в такие формулы значениями и итоговые (вычисленные) значения Mt, м	Описание закрепления точки
	содержатся в Едином государственном реестре недвижимости		определены в результате выполнения комплексных кадастровых работ				
	X	Y	X	Y			
1	2	3	4	5	6	7	8
11738	458 572,67	1 132 883,27	458 572,67	1 132 883,27	—	0,10	Долговременный межевой знак
11739	458 566,43	1 132 886,67	458 566,43	1 132 886,67			
11740	458 558,38	1 132 868,19	—	—			
н68633 У	—	—	458 561,91	1 132 875,90		—	—
н68634 У	—	—	458 559,86	1 132 870,76			
н68635 У	—	—	458 557,20	1 132 865,58			
н68636 У	—	—	458 551,38	1 132 855,80			
11741	458 542,37	1 132 839,54	458 542,37	1 132 839,54			
11742	458 531,42	1 132 843,57	458 531,42	1 132 843,57		0,10	Долговременный межевой знак
11743	458 531,03	1 132 842,98	458 531,03	1 132 842,98			
11734	458 542,87	1 132 838,53	458 542,87	1 132 838,53			
11735	458 546,01	1 132 842,80	458 546,01	1 132 842,80			

1	2	3	4	5	6	7	8
11736	458 550,19	1 132 839,35	458 550,19	1 132 839,35	—	0,10	Долговременный межевой знак
н68637 У	—	—	458 558,38	1 132 854,74		—	—
11737	458 564,73	1 132 867,34	458 564,73	1 132 867,34		0,10	Долговременный межевой знак
11738	458 572,67	1 132 883,27	458 572,67	1 132 883,27			

2. Сведения о частях границ уточняемого земельного участка с кадастровым номером 13:20:0112008:2840 :

Обозначение части границ		Горизонтальное проложение (S), м	Описание прохождения части границ	Сведения о согласовании местоположения границ (согласовано/спорное)
от т.	до т.			
1	2	3	4	5
11738	11739	7,11	—	согласовано
11739	н68633У	11,68		
н68633У	н68634У	5,53		
н68634У	н68635У	5,82		
н68635У	н68636У	11,38		
н68636У	11741	18,59		
11741	11742	11,67		
11742	11743	0,71		
11743	11734	12,65		
11734	11735	5,30		
11735	11736	5,42		
11736	н68637У	17,43		
н68637У	11737	14,11		
11737	11738	17,80		

3. Сведения о характеристиках уточняемого земельного участка с кадастровым номером 13:20:0112008:2840 :

№ п/п	Наименование характеристики	Значение характеристики
1	2	3

1	2	3
1.	Адрес земельного участка	—
1.1.	Сведения о местоположении земельного участка (при отсутствии адреса) в структурированном в соответствии с федеральной информационной адресной системой виде	431210, Российская Федерация, Республика Мордовия, Теньгушевский р-н, Теньгушево с, Первомайская ул, уч 7 а
1.2.	Дополнительные сведения о местоположении земельного участка	—
2.	Площадь земельного участка ± величина погрешности определения (вычисления) площади ($P \pm \Delta P$), м ²	331 ± 6,00
3.	Формула, примененная для вычисления предельной погрешности определения площади земельного участка, с подставленными значениями и итоговые (вычисленные) значения	$3,5 * 0,10 * \sqrt{(331,00)} = 6$
4.	Площадь земельного участка согласно сведениям Единого государственного реестра недвижимости (Ркад), м ²	332,00
5.	Оценка расхождения Р и Ркад ($P - P_{кад}$), м ²	1
6.	Предельный минимальный и максимальный размеры земельного участка (Рмин и Рмакс), м ²	Рмин = — Рмакс = —
7.	Кадастровый или иной государственный учетный номер (инвентарный) здания, сооружения, объекта незавершенного строительства, расположенного на земельном участке	—
8.	Вид (виды) разрешенного использования	личное подсобное хозяйство
8.1.	Дополнительные сведения об использовании земельного участка	—
9.	Сведения о земельных участках (землях общего пользования, территории общего пользования), посредством которых обеспечивается доступ	—
10.	Иные сведения	—
4. Пояснения к сведениям об уточняемом земельном участке с кадастровым номером		13:20:0112008:2840 :
1.	—	—

1. Сведения о характерных точках границ уточняемого земельного участка с кадастровым номером 13:20:0112008:844 :
 Система координат МСК-13, зона 1 Зона № 1

Обозначение характерных точек границ	Координаты, м				Метод определения координат	Формулы, примененные для расчета средней квадратической погрешности определения координат характерных точек границ (Mt), с подставленными в такие формулы значениями и итоговые (вычисленные) значения Mt, м	Описание закрепления точки			
	содержатся в Едином государственном реестре недвижимости		определены в результате выполнения комплексных кадастровых работ							
	X	Y	X	Y						
1	2	3	4	5	6	7	8			
14166	458 496,84	1 132 776,81	—	—	—	—	—			
14167	458 517,09	1 132 799,43	—	—						
14168	458 521,53	1 132 807,04	—	—						
14169	458 521,91	1 132 810,86	—	—						
14170	458 520,34	1 132 816,32	—	—						
14171	458 512,81	1 132 826,04	—	—						
14172	458 505,91	1 132 833,77	—	—						
14173	458 499,26	1 132 827,96	—	—						
14174	458 495,14	1 132 832,73	—	—						
14175	458 479,46	1 132 842,81	—	—						
14176	458 477,31	1 132 835,59	—	—						
14177	458 477,51	1 132 827,62	—	—						
14178	458 476,94	1 132 825,56	—	—						
14179	458 477,11	1 132 820,06	—	—						
14180	458 481,46	1 132 808,82	—	—						
14181	458 482,02	1 132 803,75	—	—						
14182	458 476,66	1 132 796,39	—	—						
14183	458 477,31	1 132 795,73	—	—						
н68666 У	—	—	458 498,39	1 132 777,02				—	—	—
н68667 У	—	—	458 505,92	1 132 785,59						
н68668 У	—	—	458 508,25	1 132 783,54						

1	2	3	4	5	6	7	8
н68669 у	—	—	458 515,00	1 132 790,58			
н68670 у	—	—	458 512,60	1 132 793,19			
н68671 у	—	—	458 518,47	1 132 799,88			
н68672 у	—	—	458 522,16	1 132 807,11			
н68673 у	—	—	458 521,44	1 132 813,86			
н68614 у	—	—	458 513,81	1 132 825,43			
н68613 у	—	—	458 508,53	1 132 830,28			
н68612 у	—	—	458 506,17	1 132 833,48			
н68611 у	—	—	458 502,85	1 132 830,31	—	—	—
н68610 у	—	—	458 499,47	1 132 827,08			
н68609 у	—	—	458 495,23	1 132 832,27			
н68608 у	—	—	458 490,67	1 132 836,34			
н68607 у	—	—	458 479,71	1 132 843,35			
н68674 у	—	—	458 477,54	1 132 836,08			
н68675 у	—	—	458 477,54	1 132 819,49			
н68676 у	—	—	458 480,90	1 132 809,97			
н68677 у	—	—	458 482,20	1 132 806,29			

1	2	3	4	5	6	7	8
н68678 У	—	—	458 482,61	1 132 804,52	—	—	—
н68679 У	—	—	458 476,84	1 132 796,63			
н68680 У	—	—	458 480,56	1 132 793,40			
14166	458 496,84	1 132 776,81	—	—			

2. Сведения о частях границ уточняемого земельного участка с кадастровым номером 13:20:0112008:844 :

Обозначение части границ		Горизонтальное проложение (S), м	Описание прохождения части границ	Сведения о согласовании местоположения границ (согласовано/спорное)
от т.	до т.			
1	2	3	4	5
н68666У	н68667У	11,41	—	согласовано
н68667У	н68668У	3,10		
н68668У	н68669У	9,75		
н68669У	н68670У	3,55		
н68670У	н68671У	8,90		
н68671У	н68672У	8,12		
н68672У	н68673У	6,79		
н68673У	н68614У	13,86		
н68614У	н68613У	7,17		
н68613У	н68612У	3,98		
н68612У	н68611У	4,59		
н68611У	н68610У	4,68		
н68610У	н68609У	6,70		
н68609У	н68608У	6,11		
н68608У	н68607У	13,01		
н68607У	н68674У	7,59		
н68674У	н68675У	16,59		
н68675У	н68676У	10,10		
н68676У	н68677У	3,90		
н68677У	н68678У	1,82		
н68678У	н68679У	9,77		
н68679У	н68680У	4,93		
н68680У	н68666У	24,21		

3. Сведения о характеристиках уточняемого земельного участка с кадастровым номером		13:20:0112008:844
№ п/п	Наименование характеристики	Значение характеристики
1	2	3
1.	Адрес земельного участка	—
1.1.	Сведения о местоположении земельного участка (при отсутствии адреса) в структурированном в соответствии с федеральной информационной адресной системой виде	Российская Федерация, Республика Мордовия, Теньгушевский р-н, Теньгушевское с/п, Теньгушево с, Первомайская ул, д 9
1.2.	Дополнительные сведения о местоположении земельного участка	—
2.	Площадь земельного участка ± величина погрешности определения (вычисления) площади ($P \pm \Delta P$), м ²	1 863 ± 15,00
3.	Формула, примененная для вычисления предельной погрешности определения площади земельного участка, с подставленными значениями и итоговые (вычисленные) значения	$3,5*0,10*\sqrt{(1\ 863,00)} = 15$
4.	Площадь земельного участка согласно сведениям Единого государственного реестра недвижимости (Ркад), м ²	1 826,00
5.	Оценка расхождения P и Ркад ($P - P_{кад}$), м ²	37
6.	Предельный минимальный и максимальный размеры земельного участка (Рмин и Рмакс), м ²	Рмин = — Рмакс = —
7.	Кадастровый или иной государственный учетный номер (инвентарный) здания, сооружения, объекта незавершенного строительства, расположенного на земельном участке	13:20:0112008:1536
8.	Вид (виды) разрешенного использования	Для ведения личного подсобного хозяйства
8.1.	Дополнительные сведения об использовании земельного участка	—
9.	Сведения о земельных участках (землях общего пользования, территории общего пользования), посредством которых обеспечивается доступ	—
10.	Иные сведения	—
4. Пояснения к сведениям об уточняемом земельном участке с кадастровым номером		13:20:0112008:844
1.	—	—

1. Сведения о характерных точках границ уточняемого земельного участка с кадастровым номером 13:20:0112008:845 :
 Система координат МСК-13, зона 1 Зона № 1

Обозначение характерных точек границ	Координаты, м				Метод определения координат	Формулы, примененные для расчета средней квадратической погрешности определения координат характерных точек границ (Mt), с подставленными в такие формулы значениями и итоговые (вычисленные) значения Mt, м	Описание закрепления точки
	содержатся в Едином государственном реестре недвижимости		определены в результате выполнения комплексных кадастровых работ				
	X	Y	X	Y			
1	2	3	4	5	6	7	8
14184	458 497,34	1 132 776,32	—	—	—	0,10	—
14183	458 477,31	1 132 795,73	—	—		—	
14185	458 465,13	1 132 781,66	—	—		0,10	
14186	458 477,16	1 132 767,52	—	—			
14187	458 479,67	1 132 770,11	—	—			
14188	458 486,39	1 132 763,82	—	—			
14189	458 491,59	1 132 769,45	—	—			
14190	458 491,27	1 132 769,72	—	—			
14191	458 493,16	1 132 771,72	—	—			
н68679 У	—	—	458 476,84	1 132 796,63		—	
н68689 У	—	—	458 475,79	1 132 795,77			
н68690 У	—	—	458 474,56	1 132 794,08			
н68691 У	—	—	458 464,33	1 132 781,51			
н68692 У	—	—	458 471,31	1 132 774,60			
н68693 У	—	—	458 476,98	1 132 767,52			
н68694 У	—	—	458 478,86	1 132 769,43			

1	2	3	4	5	6	7	8
н68695 У	—	—	458 485,97	1 132 762,70	—	—	—
н68696 У	—	—	458 491,64	1 132 769,08			
н68697 У	—	—	458 491,02	1 132 769,63			
н68698 У	—	—	458 493,04	1 132 771,91			
н68699 У	—	—	458 493,82	1 132 771,09			
н68700 У	—	—	458 498,82	1 132 776,24			
н68666 У	—	—	458 498,39	1 132 777,02			
н68680 У	—	—	458 480,56	1 132 793,40			
14184	458 497,34	1 132 776,32	—	—			

2. Сведения о частях границ уточняемого земельного участка с кадастровым номером 13:20:0112008:845 :

Обозначение части границ		Горизонтальное проложение (S), м	Описание прохождения части границ	Сведения о согласовании местоположения границ (согласовано/спорное)
от т.	до т.			
1	2	3	4	5
н68679У	н68689У	1,36	—	согласовано
н68689У	н68690У	2,09		
н68690У	н68691У	16,21		
н68691У	н68692У	9,82		
н68692У	н68693У	9,07		
н68693У	н68694У	2,68		
н68694У	н68695У	9,79		
н68695У	н68696У	8,54		
н68696У	н68697У	0,83		
н68697У	н68698У	3,05		
н68698У	н68699У	1,13		
н68699У	н68700У	7,18		
н68700У	н68666У	0,89		

1	2	3	4	5
н68666У	н68680У	24,21	—	согласовано
н68680У	н68679У	4,93		

3. Сведения о характеристиках уточняемого земельного участка с кадастровым номером 13:20:0112008:845 :

№ п/п	Наименование характеристики	Значение характеристики
1	2	3
1.	Адрес земельного участка	—
1.1.	Сведения о местоположении земельного участка (при отсутствии адреса) в структурированном в соответствии с федеральной информационной адресной системой виде	Российская Федерация, Республика Мордовия, Теньгушевский р-н, Теньгушево с, Первомайская ул, д 11
1.2.	Дополнительные сведения о местоположении земельного участка	—
2.	Площадь земельного участка ± величина погрешности определения (вычисления) площади ($P \pm \Delta P$), м ²	578 ± 8,00
3.	Формула, примененная для вычисления предельной погрешности определения площади земельного участка, с подставленными значениями и итоговые (вычисленные) значения	$3,5*0,10*\sqrt{(578,00)} = 8$
4.	Площадь земельного участка согласно сведениям Единого государственного реестра недвижимости (Ркад), м ²	500,00
5.	Оценка расхождения Р и Ркад ($P - P_{кад}$), м ²	78
6.	Предельный минимальный и максимальный размеры земельного участка (Рмин и Рмакс), м ²	Рмин = — Рмакс = —
7.	Кадастровый или иной государственный учетный номер (инвентарный) здания, сооружения, объекта незавершенного строительства, расположенного на земельном участке	13:20:0112008:1576
8.	Вид (виды) разрешенного использования	Для ведения личного подсобного хозяйства
8.1.	Дополнительные сведения об использовании земельного участка	—
9.	Сведения о земельных участках (землях общего пользования, территории общего пользования), посредством которых обеспечивается доступ	—
10.	Иные сведения	—

4. Пояснения к сведениям об уточняемом земельном участке с кадастровым номером 13:20:0112008:845 :

1.	—
----	---

1. Сведения о характерных точках границ уточняемого земельного участка с кадастровым номером 13:20:0112008:1329 :

Система координат МСК-13, зона 1 Зона № 1

Обозначение характерных точек границ	Координаты, м				Метод определения координат	Формулы, примененные для расчета средней квадратической погрешности определения координат характерных точек границ (Mt), с подставленными в такие формулы значениями и итоговые (вычисленные) значения Mt, м	Описание закрепления точки
	содержатся в Едином государственном реестре недвижимости		определены в результате выполнения комплексных кадастровых работ				
	X	Y	X	Y			
1	2	3	4	5	6	7	8
н68736 У	—	—	458 478,16	1 132 751,80	—	—	—
н68737 У	—	—	458 472,24	1 132 757,98			
н68738 У	—	—	458 462,31	1 132 767,82			
н68739 У	—	—	458 448,17	1 132 780,73			
н68740 У	—	—	458 449,47	1 132 782,11			
н68741 У	—	—	458 446,71	1 132 784,71			
н68742 У	—	—	458 445,08	1 132 783,19			
н68743 У	—	—	458 429,67	1 132 795,73			
н68360 У	—	—	458 415,84	1 132 776,53			
н68373 У	—	—	458 419,35	1 132 773,16			
н68744 У	—	—	458 421,48	1 132 771,57			
н68745 У	—	—	458 434,13	1 132 760,31			

1	2	3	4	5	6	7	8
н68757 У	—	—	458 442,36	1 132 752,13			
н68746 У	—	—	458 446,69	1 132 747,85			
н68747 У	—	—	458 460,19	1 132 732,34			
н68748 У	—	—	458 471,14	1 132 744,27			
н68736 У	—	—	458 478,16	1 132 751,80			

2. Сведения о частях границ уточняемого земельного участка с кадастровым номером 13:20:0112008:1329 :

Обозначение части границ		Горизонтальное проложение (S), м	Описание прохождения части границ	Сведения о согласовании местоположения границ (согласовано/спорное)
от т.	до т.			
1	2	3	4	5
н68736У	н68737У	8,56	—	согласовано
н68737У	н68738У	13,98		
н68738У	н68739У	19,15		
н68739У	н68740У	1,90		
н68740У	н68741У	3,79		
н68741У	н68742У	2,23		
н68742У	н68743У	19,87		
н68743У	н68360У	23,66		
н68360У	н68373У	4,87		
н68373У	н68744У	2,66		
н68744У	н68745У	16,94		
н68745У	н68757У	11,60		
н68757У	н68746У	6,09		
н68746У	н68747У	20,56		
н68747У	н68748У	16,19		
н68748У	н68736У	10,29		

3. Сведения о характеристиках уточняемого земельного участка с кадастровым номером 13:20:0112008:1329 :

№ п/п	Наименование характеристики	Значение характеристики
1	2	3

1	2	3
1.	Адрес земельного участка	—
1.1.	Сведения о местоположении земельного участка (при отсутствии адреса) в структурированном в соответствии с федеральной информационной адресной системой виде	Российская Федерация, Республика Мордовия, Теньгушевский р-н, Теньгушевское с/п, Теньгушево с, Первомайская ул, д 17
1.2.	Дополнительные сведения о местоположении земельного участка	—
2.	Площадь земельного участка ± величина погрешности определения (вычисления) площади ($P \pm \Delta P$), м ²	1 603 ± 14,00
3.	Формула, примененная для вычисления предельной погрешности определения площади земельного участка, с подставленными значениями и итоговые (вычисленные) значения	$3,5 * 0,10 * \sqrt{(1\ 603,00)} = 14$
4.	Площадь земельного участка согласно сведениям Единого государственного реестра недвижимости (Ркад), м ²	1 600,00
5.	Оценка расхождения P и Ркад ($P - P_{кад}$), м ²	3
6.	Предельный минимальный и максимальный размеры земельного участка (Рмин и Рмакс), м ²	Рмин = — Рмакс = —
7.	Кадастровый или иной государственный учетный номер (инвентарный) здания, сооружения, объекта незавершенного строительства, расположенного на земельном участке	13:20:0112008:2353
8.	Вид (виды) разрешенного использования	Для ведения личного подсобного хозяйства
8.1.	Дополнительные сведения об использовании земельного участка	—
9.	Сведения о земельных участках (землях общего пользования, территории общего пользования), посредством которых обеспечивается доступ	—
10.	Иные сведения	—
4. Пояснения к сведениям об уточняемом земельном участке с кадастровым номером		13:20:0112008:1329 :
1.	—	—

1. Сведения о характерных точках границ уточняемого земельного участка с кадастровым номером

13:20:0112008:2574

Система координат

МСК-13, зона 1

Зона №

1

Обозначение характерных точек границ	Координаты, м				Метод определения координат	Формулы, примененные для расчета средней квадратической погрешности определения координат характерных точек границ (Mt), с подставленными в такие формулы значениями и итоговые (вычисленные) значения Mt, м	Описание закрепления точки
	содержатся в Едином государственном реестре недвижимости		определены в результате выполнения комплексных кадастровых работ				
	X	Y	X	Y			
1	2	3	4	5	6	7	8
3491	458 444,03	1 132 717,43	—	—	—	0,10	—
3492	458 451,55	1 132 725,12	—	—			
3493	458 459,97	1 132 734,14	—	—			
3494	458 457,99	1 132 736,45	—	—			
3495	458 446,18	1 132 749,17	—	—			
3496	458 442,93	1 132 752,65	—	—			
3497	458 430,48	1 132 739,64	—	—			
3498	458 433,15	1 132 736,86	—	—			
3499	458 430,39	1 132 734,08	—	—			
3500	458 432,51	1 132 728,78	—	—			
н68747 У	—	—	458 460,19	1 132 732,34	—	—	—
н68746 У	—	—	458 446,69	1 132 747,85			
н68757 У	—	—	458 442,36	1 132 752,13			
н68758 У	—	—	458 429,37	1 132 738,99			
н68759 У	—	—	458 432,54	1 132 736,10			
н68760 У	—	—	458 429,37	1 132 732,62			
н68761 У	—	—	458 446,32	1 132 717,52			

1	2	3	4	5	6	7	8
3491	458 444,03	1 132 717,43	—	—	—	0,10	-

Вырез 1 из 1

н10341 У	—	—	458 447,22	1 132 720,42	—	0,10	Закрепление отсутствует
н10342 У	—	—	458 447,42	1 132 720,42			
н10343 У	—	—	458 447,42	1 132 720,62			
н10344 У	—	—	458 447,22	1 132 720,62			
н10341 У	—	—	458 447,22	1 132 720,42			

2. Сведения о частях границ уточняемого земельного участка с кадастровым номером 13:20:0112008:2574 :

Обозначение части границ		Горизонтальное проложение (S), м	Описание прохождения части границ	Сведения о согласовании местоположения границ (согласовано/спорное)
от т.	до т.			
1	2	3	4	5
н68747У	н68746У	20,56	—	согласовано
н68746У	н68757У	6,09		
н68757У	н68758У	18,48		
н68758У	н68759У	4,29		
н68759У	н68760У	4,71		
н68760У	н68761У	22,70		
н68761У	н68747У	20,30		

Вырез 1 из 1

н10341У	н10342У	0,20	—	согласовано
н10342У	н10343У	0,20		
н10343У	н10344У	0,20		
н10344У	н10341У	0,20		

3. Сведения о характеристиках уточняемого земельного участка с кадастровым номером 13:20:0112008:2574 :

№ п/п	Наименование характеристики	Значение характеристики
1	2	3

1	2	3
1.	Адрес земельного участка	—
1.1.	Сведения о местоположении земельного участка (при отсутствии адреса) в структурированном в соответствии с федеральной информационной адресной системой виде	431210, Российская Федерация, Республика Мордовия, Теньгушевский р-н, Теньгушевское с/п, Теньгушево с, Первомайская ул, д 19
1.2.	Дополнительные сведения о местоположении земельного участка	—
2.	Площадь земельного участка ± величина погрешности определения (вычисления) площади ($P \pm \Delta P$), м ²	569 ± 8,00
3.	Формула, примененная для вычисления предельной погрешности определения площади земельного участка, с подставленными значениями и итоговые (вычисленные) значения	$3,5 * 0,10 * \sqrt{(569,00)} = 8$
4.	Площадь земельного участка согласно сведениям Единого государственного реестра недвижимости (Ркад), м ²	569,00
5.	Оценка расхождения P и Ркад ($P - P_{кад}$), м ²	0
6.	Предельный минимальный и максимальный размеры земельного участка (Рмин и Рмакс), м ²	Рмин = — Рмакс = —
7.	Кадастровый или иной государственный учетный номер (инвентарный) здания, сооружения, объекта незавершенного строительства, расположенного на земельном участке	13:20:0112008:2567
8.	Вид (виды) разрешенного использования	для размещения административных и офисных зданий
8.1.	Дополнительные сведения об использовании земельного участка	—
9.	Сведения о земельных участках (землях общего пользования, территории общего пользования), посредством которых обеспечивается доступ	—
10.	Иные сведения	—
4. Пояснения к сведениям об уточняемом земельном участке с кадастровым номером		13:20:0112008:2574 :
1.	—	—

1. Сведения о характерных точках границ уточняемого земельного участка с кадастровым номером 13:20:0112008:849 :
 Система координат МСК-13, зона 1 Зона № 1

Обозначение характерных точек границ	Координаты, м				Метод определения координат	Формулы, примененные для расчета средней квадратической погрешности определения координат характерных точек границ (Mt), с подставленными в такие формулы значениями и итоговые (вычисленные) значения Mt, м	Описание закрепления точки
	содержатся в Едином государственном реестре недвижимости		определены в результате выполнения комплексных кадастровых работ				
	X	Y	X	Y			
1	2	3	4	5	6	7	8
14192	458 400,14	1 132 715,04	—	—	—	—	—
14193	458 415,82	1 132 731,56	—	—			
68780	458 398,34	1 132 747,74	—	—			
68781	458 395,58	1 132 744,65	—	—			
68782	458 389,37	1 132 738,85	—	—			
68783	458 382,29	1 132 731,43	—	—			
68784	458 380,40	1 132 729,42	—	—			
940	458 391,15	1 132 720,65	—	—			
68785	458 394,33	1 132 719,08	—	—			
68786	458 397,63	1 132 716,98	—	—			
н68787 У	—	—	458 416,46	1 132 732,63			
н68788 У	—	—	458 404,38	1 132 742,63			
н68398 У	—	—	458 398,16	1 132 747,76			
н68789 У	—	—	458 380,53	1 132 729,93			
н68437 У	—	—	458 394,95	1 132 719,39			
н68790 У	—	—	458 400,26	1 132 715,08			
н68791 У	—	—	458 411,34	1 132 726,57			

1	2	3	4	5	6	7	8
14192	458 400,14	1 132 715,04	—	—	—	—	—

2. Сведения о частях границ уточняемого земельного участка с кадастровым номером 13:20:0112008:849 :

Обозначение части границ		Горизонтальное проложение (S), м	Описание прохождения части границ	Сведения о согласовании местоположения границ (согласовано/спорное)
от т.	до т.			
1	2	3	4	5
н68787У	н68788У	15,68	—	согласовано
н68788У	н68398У	8,06		
н68398У	н68789У	25,07		
н68789У	н68437У	17,86		
н68437У	н68790У	6,84		
н68790У	н68791У	15,96		
н68791У	н68787У	7,93		

3. Сведения о характеристиках уточняемого земельного участка с кадастровым номером 13:20:0112008:849 :

№ п/п	Наименование характеристики	Значение характеристики
1	2	3
1.	Адрес земельного участка	—
1.1.	Сведения о местоположении земельного участка (при отсутствии адреса) в структурированном в соответствии с федеральной информационной адресной системой виде	Российская Федерация, Республика Мордовия, Теньгушевский р-н, Теньгушево с, Первомайская ул, д 23
1.2.	Дополнительные сведения о местоположении земельного участка	—
2.	Площадь земельного участка ± величина погрешности определения (вычисления) площади ($P \pm \Delta P$), м ²	591 ± 9,00
3.	Формула, примененная для вычисления предельной погрешности определения площади земельного участка, с подставленными значениями и итоговые (вычисленные) значения	$3,5 * 0,10 * \sqrt{(591,00)} = 9$
4.	Площадь земельного участка согласно сведениям Единого государственного реестра недвижимости (Ркад), м ²	589,00
5.	Оценка расхождения Р и Ркад ($P - P_{кад}$), м ²	2
6.	Предельный минимальный и максимальный размеры земельного участка (Рмин и Рмакс), м ²	Рмин = — Рмакс = —

1	2	3
7.	Кадастровый или иной государственный учетный номер (инвентарный) здания, сооружения, объекта незавершенного строительства, расположенного на земельном участке	13:20:0112008:1489
8.	Вид (виды) разрешенного использования	Для ведения личного подсобного хозяйства
8.1.	Дополнительные сведения об использовании земельного участка	—
9.	Сведения о земельных участках (землях общего пользования, территории общего пользования), посредством которых обеспечивается доступ	—
10.	Иные сведения	—

4. Пояснения к сведениям об уточняемом земельном участке с кадастровым номером 13:20:0112008:849 :

1.	—
----	---

1. Сведения о характерных точках границ уточняемого земельного участка с кадастровым номером 13:20:0112008:850 :

Система координат МСК-13, зона 1 Зона № 1

Обозначение характерных точек границ	Координаты, м				Метод определения координат	Формулы, примененные для расчета средней квадратической погрешности определения координат характерных точек границ (Mt), с подставленными в такие формулы значениями и итоговые (вычисленные) значения Mt, м	Описание закрепления точки
	содержатся в Едином государственном реестре недвижимости		определены в результате выполнения комплексных кадастровых работ				
	X	Y	X	Y			
1	2	3	4	5	6	7	8
14201	458 421,40	1 132 697,69	—	—	—	—	—
14202	458 425,63	1 132 702,07	—	—			
14203	458 426,91	1 132 703,20	—	—			
14204	458 436,34	1 132 712,78	—	—			
14193	458 415,82	1 132 731,56	—	—			
14192	458 400,14	1 132 715,04	—	—			
14205	458 398,78	1 132 710,21	—	—			
14206	458 417,41	1 132 693,55	—	—			
н68792 У	—	—	458 417,31	1 132 693,89			
н68793 У	—	—	458 419,76	1 132 696,43			

1	2	3	4	5	6	7	8
н68794 У	—	—	458 421,18	1 132 695,19	—	—	—
н68795 У	—	—	458 428,63	1 132 702,81			
н68796 У	—	—	458 430,16	1 132 701,31			
н68797 У	—	—	458 432,84	1 132 704,04			
н68800 У	—	—	458 431,01	1 132 705,77			
н68801 У	—	—	458 433,94	1 132 708,80			
68802	—	—	458 434,76	1 132 707,95			
н68798 У	—	—	458 438,64	1 132 712,46			
н68799 У	—	—	458 432,93	1 132 717,45			
н68787 У	—	—	458 416,46	1 132 732,63			
н68791 У	—	—	458 411,34	1 132 726,57			
н68790 У	—	—	458 400,26	1 132 715,08			
н68436 У	—	—	458 400,26	1 132 715,08			
н68435 У	—	—	458 398,17	1 132 710,13			
н68434 У	—	—	458 403,55	1 132 705,20			
14201	458 421,40	1 132 697,69	—	—			

2. Сведения о частях границ уточняемого земельного участка с кадастровым номером 13:20:0112008:850 :

Обозначение части границ		Горизонтальное проложение (S), м	Описание прохождения части границ	Сведения о согласовании местоположения границ (согласовано/спорное)
от т.	до т.			
1	2	3	4	5
н68792У	н68793У	3,53	—	согласовано

1	2	3	4	5
н68793У	н68794У	1,89	—	согласовано
н68794У	н68795У	10,66		
н68795У	н68796У	2,14		
н68796У	н68797У	3,83		
н68797У	н68800У	2,52		
н68800У	н68801У	4,21		
н68801У	68802	1,18		
68802	н68798У	5,95		
н68798У	н68799У	7,58		
н68799У	н68787У	22,40		
н68787У	н68791У	7,93		
н68791У	н68790У	15,96		
н68790У	н68436У	0,00		
н68436У	н68435У	5,37		
н68435У	н68434У	7,30		
н68434У	н68792У	17,81		

3. Сведения о характеристиках уточняемого земельного участка с кадастровым номером 13:20:0112008:850 :

№ п/п	Наименование характеристики	Значение характеристики
1	2	3
1.	Адрес земельного участка	—
1.1.	Сведения о местоположении земельного участка (при отсутствии адреса) в структурированном в соответствии с федеральной информационной адресной системой виде	Российская Федерация, Республика Мордовия, Теньгушевский р-н, Теньгушево с, Первомайская ул, д 25
1.2.	Дополнительные сведения о местоположении земельного участка	—
2.	Площадь земельного участка ± величина погрешности определения (вычисления) площади ($P \pm \Delta P$), м ²	828 ± 10,00
3.	Формула, примененная для вычисления предельной погрешности определения площади земельного участка, с подставленными значениями и итоговые (вычисленные) значения	$3,5 * 0,10 * \sqrt{(828,00)} = 10$
4.	Площадь земельного участка согласно сведениям Единого государственного реестра недвижимости (Ркад), м ²	742,00
5.	Оценка расхождения Р и Ркад ($P - P_{кад}$), м ²	86

1	2	3
6.	Предельный минимальный и максимальный размеры земельного участка (Р _{мин} и Р _{макс}), м ²	Р _{мин} = — Р _{макс} = —
7.	Кадастровый или иной государственный учетный номер (инвентарный) здания, сооружения, объекта незавершенного строительства, расположенного на земельном участке	13:20:0112008:2619
8.	Вид (виды) разрешенного использования	Для ведения личного подсобного хозяйства
8.1.	Дополнительные сведения об использовании земельного участка	—
9.	Сведения о земельных участках (землях общего пользования, территории общего пользования), посредством которых обеспечивается доступ	—
10.	Иные сведения	—

4. Пояснения к сведениям об уточняемом земельном участке с кадастровым номером 13:20:0112008:850 :

1.	—
----	---

1. Сведения о характерных точках границ уточняемого земельного участка с кадастровым номером 13:20:0112008:2754 :

Система координат МСК-13, зона 1 Зона № 1

Обозначение характерных точек границ	Координаты, м				Метод определения координат	Формулы, примененные для расчета средней квадратической погрешности определения координат характерных точек границ (Mt), с подставленными в такие формулы значениями и итоговые (вычисленные) значения Mt, м	Описание закрепления точки
	содержатся в Едином государственном реестре недвижимости		определены в результате выполнения комплексных кадастровых работ				
	X	Y	X	Y			
1	2	3	4	5	6	7	8
н68817 У	—	—	458 355,54	1 132 673,52	—	—	—
н68818 У	—	—	458 362,20	1 132 665,97			
н68814 У	—	—	458 368,39	1 132 662,24			
н68428 У	—	—	458 384,70	1 132 681,65			
н68427 У	—	—	458 380,13	1 132 685,71			

1	2	3	4	5	6	7	8
н68426 У	—	—	458 374,50	1 132 689,92	—	—	—
н68421 У	—	—	458 373,59	1 132 691,02		—	—
11295	458 372,67	1 132 662,50	—	—		0,10	-
11296	458 385,48	1 132 681,59	—	—			
11297	458 371,42	1 132 691,69	—	—			
11298	458 370,30	1 132 691,90	458 370,30	1 132 691,90			
11299	458 365,23	1 132 695,08	—	—			
11300	458 361,15	1 132 688,59	—	—			
7	458 355,75	1 132 673,88	—	—			
11302	458 363,84	1 132 668,64	—	—		—	0,10
н68419 У	—	—	458 364,34	1 132 694,53		—	—
н68819 У	—	—	458 360,41	1 132 687,32		0,10	-
н68817 У	—	—	458 355,54	1 132 673,52		—	—

2. Сведения о частях границ уточняемого земельного участка с кадастровым номером 13:20:0112008:2754 :

Обозначение части границ		Горизонтальное проложение (S), м	Описание прохождения части границ	Сведения о согласовании местоположения границ (согласовано/спорное)
от т.	до т.			
1	2	3	4	5
н68817У	н68818У	10,07	—	согласовано
н68818У	н68814У	7,23		
н68814У	н68428У	25,35		
н68428У	н68427У	6,11		
н68427У	н68426У	7,03		
н68426У	н68421У	1,43		
н68421У	11298	3,41		
11298	н68419У	6,51		
н68419У	н68819У	8,21		
н68819У	н68817У	14,63		

3. Сведения о характеристиках уточняемого земельного участка с кадастровым номером 13:20:0112008:2754 :

№ п/п	Наименование характеристики	Значение характеристики
-------	-----------------------------	-------------------------

1	2	3
1.	Адрес земельного участка	431210, Российская Федерация, Республика Мордовия, Теньгушевский р-н, Теньгушево с, Первомайская ул, уч 29а
1.1.	Сведения о местоположении земельного участка (при отсутствии адреса) в структурированном в соответствии с федеральной информационной адресной системой виде	—
1.2.	Дополнительные сведения о местоположении земельного участка	—
2.	Площадь земельного участка \pm величина погрешности определения (вычисления) площади ($P \pm \Delta P$), м ²	530 \pm 8,00
3.	Формула, примененная для вычисления предельной погрешности определения площади земельного участка, с подставленными значениями и итоговые (вычисленные) значения	$3,5 * 0,10 * \sqrt{(530,00)} = 8$
4.	Площадь земельного участка согласно сведениям Единого государственного реестра недвижимости (Ркад), м ²	530,00
5.	Оценка расхождения P и Ркад ($P - P_{кад}$), м ²	0
6.	Предельный минимальный и максимальный размеры земельного участка (Рмин и Рмакс), м ²	Рмин = — Рмакс = —
7.	Кадастровый или иной государственный учетный номер (инвентарный) здания, сооружения, объекта незавершенного строительства, расположенного на земельном участке	—
8.	Вид (виды) разрешенного использования	для ведения личного подсобного хозяйства
8.1.	Дополнительные сведения об использовании земельного участка	—
9.	Сведения о земельных участках (землях общего пользования, территории общего пользования), посредством которых обеспечивается доступ	—
10.	Иные сведения	—
4. Пояснения к сведениям об уточняемом земельном участке с кадастровым номером		13:20:0112008:2754 :
1.	—	—

1. Сведения о характерных точках границ уточняемого земельного участка с кадастровым номером 13:20:0112008:857 :
 Система координат МСК-13, зона 1 Зона № 1

Обозначение характерных точек границ	Координаты, м				Метод определения координат	Формулы, примененные для расчета средней квадратической погрешности определения координат характерных точек границ (Mt), с подставленными в такие формулы значениями и итоговые (вычисленные) значения Mt, м	Описание закрепления точки
	содержатся в Едином государственном реестре недвижимости		определены в результате выполнения комплексных кадастровых работ				
	X	Y	X	Y			
1	2	3	4	5	6	7	8
14232	458 258,17	1 132 528,84	—	—	—	0,10	Долговременный межевой знак
14233	458 265,39	1 132 532,20	—	—			
14234	458 268,72	1 132 534,20	—	—			
14235	458 269,62	1 132 533,41	—	—			
14236	458 288,97	1 132 555,48	—	—			
14237	458 273,83	1 132 568,88	—	—			
14238	458 246,30	1 132 539,54	—	—			
н68839 У	—	—	458 290,14	1 132 554,83	—	—	
н68840 У	—	—	458 278,41	1 132 565,41			
н68841 У	—	—	458 273,43	1 132 568,71			
н68842 У	—	—	458 265,86	1 132 558,92			
н68843 У	—	—	458 264,88	1 132 556,96			

1	2	3	4	5	6	7	8
н68849 У	—	—	458 255,56	1 132 547,84			
н68844 У	—	—	458 247,72	1 132 538,82			
н68850 У	—	—	458 253,57	1 132 532,98			
н68845 У	—	—	458 258,66	1 132 528,77			
н68846 У	—	—	458 268,87	1 132 533,76			
н68847 У	—	—	458 270,10	1 132 532,48			
н68848 У	—	—	458 290,14	1 132 554,83			
14232	458 258,17	1 132 528,84	—	—		0,10	Долговременный межевой знак

2. Сведения о частях границ уточняемого земельного участка с кадастровым номером 13:20:0112008:857 :

Обозначение части границ		Горизонтальное проложение (S), м	Описание прохождения части границ	Сведения о согласовании местоположения границ (согласовано/спорное)
от т.	до т.			
1	2	3	4	5
н68839У	н68840У	15,80	—	согласовано
н68840У	н68841У	5,97		
н68841У	н68842У	12,38		
н68842У	н68843У	2,19		
н68843У	н68849У	13,04		
н68849У	н68844У	11,95		
н68844У	н68850У	8,27		
н68850У	н68845У	6,61		
н68845У	н68846У	11,36		
н68846У	н68847У	1,78		
н68847У	н68848У	30,02		
н68848У	н68839У	0,00		

3. Сведения о характеристиках уточняемого земельного участка с кадастровым номером 13:20:0112008:857 :

№ п/п	Наименование характеристики	Значение характеристики
-------	-----------------------------	-------------------------

1	2	3
1.	Адрес земельного участка	—
1.1.	Сведения о местоположении земельного участка (при отсутствии адреса) в структурированном в соответствии с федеральной информационной адресной системой виде	Российская Федерация, Республика Мордовия, Теньгушевский р-н, Теньгушево с, Первомайская ул, д 41
1.2.	Дополнительные сведения о местоположении земельного участка	—
2.	Площадь земельного участка \pm величина погрешности определения (вычисления) площади ($P \pm \Delta P$), м ²	805 \pm 10,00
3.	Формула, примененная для вычисления предельной погрешности определения площади земельного участка, с подставленными значениями и итоговые (вычисленные) значения	$3,5*0,10*\sqrt{(805,00)} = 10$
4.	Площадь земельного участка согласно сведениям Единого государственного реестра недвижимости (Ркад), м ²	807,00
5.	Оценка расхождения P и Ркад ($P - P_{кад}$), м ²	2
6.	Предельный минимальный и максимальный размеры земельного участка (Рмин и Рмакс), м ²	Рмин = — Рмакс = —
7.	Кадастровый или иной государственный учетный номер (инвентарный) здания, сооружения, объекта незавершенного строительства, расположенного на земельном участке	13:20:0112008:3198
8.	Вид (виды) разрешенного использования	Для ведения личного подсобного хозяйства
8.1.	Дополнительные сведения об использовании земельного участка	—
9.	Сведения о земельных участках (землях общего пользования, территории общего пользования), посредством которых обеспечивается доступ	—
10.	Иные сведения	—
4. Пояснения к сведениям об уточняемом земельном участке с кадастровым номером		13:20:0112008:857 :
1.	—	—

1. Сведения о характерных точках границ уточняемого земельного участка с кадастровым номером					13:20:0112008:856		:			
Система координат			МСК-13, зона 1		Зона № 1					
Обозначение характерных точек границ	Координаты, м				Метод определения координат	Формулы, примененные для расчета средней квадратической погрешности определения координат характерных точек границ (Mt), с подставленными в такие формулы значениями и итоговые (вычисленные) значения Mt, м	Описание закрепления точки			
	содержатся в Едином государственном реестре недвижимости		определены в результате выполнения комплексных кадастровых работ							
	X	Y	X	Y						
1	2	3	4	5	6	7	8			
14220	458 287,83	1 132 586,90	—	—	—	0,10	Долговременный межевой знак			
14224	458 272,55	1 132 570,41	—	—			—	—		
14225	458 289,53	1 132 556,06	—	—						
14226	458 290,93	1 132 557,54	—	—						
14227	458 295,37	1 132 562,70	—	—						
14228	458 296,99	1 132 564,50	—	—						
14229	458 298,01	1 132 565,46	—	—						
14230	458 300,24	1 132 567,88	—	—						
14231	458 306,07	1 132 573,70	—	—						
14222	458 299,45	1 132 580,32	—	—					—	Долговременный межевой знак
14221	458 297,53	1 132 578,48	—	—						
н68839 У	—	—	458 290,14	1 132 554,83	—	—			—	
н68851 У	—	—	458 301,12	1 132 566,45						
н68852 У	—	—	458 307,07	1 132 573,75						
н68853 У	—	—	458 299,59	1 132 580,45						
н68854 У	—	—	458 297,30	1 132 577,93						

1	2	3	4	5	6	7	8
н68855 У	—	—	458 288,10	1 132 586,58	—	—	—
н68861 У	—	—	458 274,64	1 132 567,91			
н68840 У	—	—	458 278,41	1 132 565,41			
14220	458 287,83	1 132 586,90	—	—		0,10	Долговременный межевой знак

2. Сведения о частях границ уточняемого земельного участка с кадастровым номером 13:20:0112008:856 :

Обозначение части границ		Горизонтальное проложение (S), м	Описание прохождения части границ	Сведения о согласовании местоположения границ (согласовано/спорное)
от т.	до т.			
1	2	3	4	5
н68839У	н68851У	15,99	—	согласовано
н68851У	н68852У	9,42		
н68852У	н68853У	10,04		
н68853У	н68854У	3,41		
н68854У	н68855У	12,63		
н68855У	н68861У	23,02		
н68861У	н68840У	4,52		
н68840У	н68839У	15,80		

3. Сведения о характеристиках уточняемого земельного участка с кадастровым номером 13:20:0112008:856 :

№ п/п	Наименование характеристики	Значение характеристики
1	2	3
1.	Адрес земельного участка	—
1.1.	Сведения о местоположении земельного участка (при отсутствии адреса) в структурированном в соответствии с федеральной информационной адресной системой виде	Российская Федерация, Республика Мордовия, Теньгушевский р-н, Теньгушево с, Первомайская ул, д 39
1.2.	Дополнительные сведения о местоположении земельного участка	—
2.	Площадь земельного участка ± величина погрешности определения (вычисления) площади ($P \pm \Delta P$), м ²	515 ± 8,00

1	2	3
3.	Формула, примененная для вычисления предельной погрешности определения площади земельного участка, с подставленными значениями и итоговые (вычисленные) значения	$3,5*0,10*\sqrt{(515,00)} = 8$
4.	Площадь земельного участка согласно сведениям Единого государственного реестра недвижимости (Ркад), м ²	515,00
5.	Оценка расхождения Р и Ркад (Р - Ркад), м ²	0
6.	Предельный минимальный и максимальный размеры земельного участка (Рмин и Рмакс), м ²	Рмин = — Рмакс = —
7.	Кадастровый или иной государственный учетный номер (инвентарный) здания, сооружения, объекта незавершенного строительства, расположенного на земельном участке	13:20:0112008:1545
8.	Вид (виды) разрешенного использования	Для дачного строительства
8.1.	Дополнительные сведения об использовании земельного участка	—
9.	Сведения о земельных участках (землях общего пользования, территории общего пользования), посредством которых обеспечивается доступ	—
10.	Иные сведения	—

4. Пояснения к сведениям об уточняемом земельном участке с кадастровым номером 13:20:0112008:856 :

1.	—
----	---

1. Сведения о характерных точках границ уточняемого земельного участка с кадастровым номером 13:20:0112008:974 :

Система координат МСК-13, зона 1 Зона № 1

Обозначение характерных точек границ	Координаты, м				Метод определения координат	Формулы, примененные для расчета средней квадратической погрешности определения координат характерных точек границ (Mt), с подставленными в такие формулы значениями и итоговые (вычисленные) значения Mt, м	Описание закрепления точки
	содержатся в Едином государственном реестре недвижимости		определены в результате выполнения комплексных кадастровых работ				
	X	Y	X	Y			
1	2	3	4	5	6	7	8
14570	458 273,47	1 132 570,55	—	—	—	0,10	—
14571	458 287,51	1 132 587,06	—	—			

1	2	3	4	5	6	7	8	
14219	458 284,36	1 132 589,99	—	—	—	0,10	Долговременный межевой знак	
14572	458 281,07	1 132 592,92	—	—				
14573	458 278,80	1 132 590,18	—	—				
14574	458 267,77	1 132 599,04	—	—				
14575	458 254,22	1 132 586,39	—	—				
14576	458 265,72	1 132 576,33	—	—				
н68841 У	—	—	458 273,43	1 132 568,71		—		1,00
н68861 У	—	—	458 274,64	1 132 567,91				
н68855 У	—	—	458 288,10	1 132 586,58				
н68856 У	—	—	458 284,38	1 132 590,32				
н68857 У	—	—	458 281,14	1 132 593,55				
н68858 У	—	—	458 278,47	1 132 590,87				
н68859 У	—	—	458 271,42	1 132 597,89				
н68860 У	—	—	458 256,82	1 132 583,51				
14570	458 273,47	1 132 570,55	—	—	0,10			

2. Сведения о частях границ уточняемого земельного участка с кадастровым номером 13:20:0112008:974 :

Обозначение части границ		Горизонтальное проложение (S), м	Описание прохождения части границ	Сведения о согласовании местоположения границ (согласовано/спорное)
от т.	до т.			
1	2	3	4	5
н68841У	н68861У	1,45	—	согласовано
н68861У	н68855У	23,02		
н68855У	н68856У	5,28		
н68856У	н68857У	4,57		
н68857У	н68858У	3,78		
н68858У	н68859У	9,95		

1	2	3	4	5
н68859У	н68860У	20,49	—	согласовано
н68860У	н68841У	22,25		

3. Сведения о характеристиках уточняемого земельного участка с кадастровым номером 13:20:0112008:974 :

№ п/п	Наименование характеристики	Значение характеристики
1	2	3
1.	Адрес земельного участка	—
1.1.	Сведения о местоположении земельного участка (при отсутствии адреса) в структурированном в соответствии с федеральной информационной адресной системой виде	Российская Федерация, Республика Мордовия, Теньгушевский р-н, Теньгушево с, Первомайская ул, д 39
1.2.	Дополнительные сведения о местоположении земельного участка	—
2.	Площадь земельного участка ± величина погрешности определения (вычисления) площади ($P \pm \Delta P$), м ²	476 ± 8,00
3.	Формула, примененная для вычисления предельной погрешности определения площади земельного участка, с подставленными значениями и итоговые (вычисленные) значения	$3,5 * 0,10 * \sqrt{(476,00)} = 8$
4.	Площадь земельного участка согласно сведениям Единого государственного реестра недвижимости (Ркад), м ²	476,00
5.	Оценка расхождения Р и Ркад ($P - P_{кад}$), м ²	0
6.	Предельный минимальный и максимальный размеры земельного участка (Рмин и Рмакс), м ²	Рмин = — Рмакс = —
7.	Кадастровый или иной государственный учетный номер (инвентарный) здания, сооружения, объекта незавершенного строительства, расположенного на земельном участке	—
8.	Вид (виды) разрешенного использования	Для дачного строительства
8.1.	Дополнительные сведения об использовании земельного участка	—
9.	Сведения о земельных участках (землях общего пользования, территории общего пользования), посредством которых обеспечивается доступ	—
10.	Иные сведения	—

4. Пояснения к сведениям об уточняемом земельном участке с кадастровым номером 13:20:0112008:974 :

1.	—
----	---

1. Сведения о характерных точках границ уточняемого земельного участка с кадастровым номером 13:20:0112008:855 :
 Система координат МСК-13, зона 1 Зона № 1

Обозначение характерных точек границ	Координаты, м				Метод определения координат	Формулы, примененные для расчета средней квадратической погрешности определения координат характерных точек границ (Mt), с подставленными в такие формулы значениями и итоговые (вычисленные) значения Mt, м	Описание закрепления точки
	содержатся в Едином государственном реестре недвижимости		определены в результате выполнения комплексных кадастровых работ				
	X	Y	X	Y			
1	2	3	4	5	6	7	8
14213	458 306,49	1 132 574,99	—	—	—	0,10	Долговременный межевой знак
14214	458 314,00	1 132 582,89	—	—			
14215	458 315,29	1 132 581,64	—	—			
14216	458 324,14	1 132 591,69	—	—			
14217	458 306,11	1 132 604,59	—	—			
14218	458 298,62	1 132 607,78	—	—			
14219	458 284,36	1 132 589,99	—	—			
14220	458 287,83	1 132 586,90	—	—			
14221	458 297,53	1 132 578,48	—	—			
14222	458 299,45	1 132 580,32	—	—			
14223	458 299,93	1 132 580,78	—	—			
н68854 У	—	—	458 297,30	1 132 577,93			

1	2	3	4	5	6	7	8
н68853 У	—	—	458 299,59	1 132 580,45	—	—	—
н68868 У	—	—	458 306,17	1 132 574,55			
н68869 У	—	—	458 313,37	1 132 583,57			
н68870 У	—	—	458 315,54	1 132 581,47			
н68871 У	—	—	458 324,58	1 132 591,70			
н68872 У	—	—	458 310,61	1 132 602,53			
н68882 У	—	—	458 300,39	1 132 606,77			
н68321 У	—	—	458 298,39	1 132 607,58			
н68873 У	—	—	458 289,89	1 132 597,45			
н68856 У	—	—	458 284,38	1 132 590,32			
н68855 У	—	—	458 288,10	1 132 586,58			
14213	458 306,49	1 132 574,99	—	—			

2. Сведения о частях границ уточняемого земельного участка с кадастровым номером 13:20:0112008:855 :

Обозначение части границ		Горизонтальное проложение (S), м	Описание прохождения части границ	Сведения о согласовании местоположения границ (согласовано/спорное)
от т.	до т.			
1	2	3	4	5
н68854У	н68853У	3,41	—	согласовано
н68853У	н68868У	8,84		
н68868У	н68869У	11,54		
н68869У	н68870У	3,02		
н68870У	н68871У	13,65		
н68871У	н68872У	17,68		
н68872У	н68882У	11,06		

1	2	3	4	5
н68882У	н68321У	2,16	—	согласовано
н68321У	н68873У	13,22		
н68873У	н68856У	9,01		
н68856У	н68855У	5,28		
н68855У	н68854У	12,63		

3. Сведения о характеристиках уточняемого земельного участка с кадастровым номером 13:20:0112008:855 :

№ п/п	Наименование характеристики	Значение характеристики
1	2	3
1.	Адрес земельного участка	—
1.1.	Сведения о местоположении земельного участка (при отсутствии адреса) в структурированном в соответствии с федеральной информационной адресной системой виде	Российская Федерация, Республика Мордовия, Теньгушевский р-н, Теньгушево с, Первомайская ул, д 37
1.2.	Дополнительные сведения о местоположении земельного участка	—
2.	Площадь земельного участка ± величина погрешности определения (вычисления) площади ($P \pm \Delta P$), м ²	721 ± 9,00
3.	Формула, примененная для вычисления предельной погрешности определения площади земельного участка, с подставленными значениями и итоговые (вычисленные) значения	$3,5*0,10*\sqrt{(721,00)} = 9$
4.	Площадь земельного участка согласно сведениям Единого государственного реестра недвижимости (Ркад), м ²	698,00
5.	Оценка расхождения Р и Ркад ($P - P_{кад}$), м ²	23
6.	Предельный минимальный и максимальный размеры земельного участка (Рмин и Рмакс), м ²	Рмин = — Рмакс = —
7.	Кадастровый или иной государственный учетный номер (инвентарный) здания, сооружения, объекта незавершенного строительства, расположенного на земельном участке	13:20:0112008:1601
8.	Вид (виды) разрешенного использования	Для ведения личного подсобного хозяйства
8.1.	Дополнительные сведения об использовании земельного участка	—
9.	Сведения о земельных участках (землях общего пользования, территории общего пользования), посредством которых обеспечивается доступ	—
10.	Иные сведения	—

4. Пояснения к сведениям об уточняемом земельном участке с кадастровым номером 13:20:0112008:855 :

1.							
1. Сведения о характерных точках границ уточняемого земельного участка с кадастровым номером					13:20:0112008:854		:
Система координат			МСК-13, зона 1		Зона № 1		
Обозначение характерных точек границ	Координаты, м				Метод определения координат	Формулы, примененные для расчета средней квадратической погрешности определения координат характерных точек границ (Mt), с подставленными в такие формулы значениями и итоговые (вычисленные) значения Mt, м	Описание закрепления точки
	содержатся в Едином государственном реестре недвижимости		определены в результате выполнения комплексных кадастровых работ				
	X	Y	X	Y			
1	2	3	4	5	6	7	8
14207	458 325,17	1 132 592,17	—	—	—	0,30	
14208	458 342,75	1 132 611,60	—	—			
14209	458 341,26	1 132 615,04	—	—			
14210	458 329,28	1 132 625,94	—	—			
14211	458 319,08	1 132 632,25	—	—			
14212	458 301,11	1 132 609,63	—	—			
н68325 У	—	—	458 342,59	1 132 611,64			
н68324 У	—	—	458 341,33	1 132 615,14			
н68323 У	—	—	458 329,61	1 132 626,11			
н68322 У	—	—	458 319,10	1 132 631,90			
н68882 У	—	—	458 300,39	1 132 606,77			
н68872 У	—	—	458 310,61	1 132 602,53			
н68871 У	—	—	458 324,58	1 132 591,70			
н68880 О	—	—	458 330,16	1 132 598,31			
14207	458 325,17	1 132 592,17	—	—		0,30	

2. Сведения о частях границ уточняемого земельного участка с кадастровым номером 13:20:0112008:854 :

Обозначение части границ		Горизонтальное проложение (S), м	Описание прохождения части границ	Сведения о согласовании местоположения границ (согласовано/спорное)
от т.	до т.			
1	2	3	4	5
н68325У	н68324У	3,72	—	согласовано
н68324У	н68323У	16,05		
н68323У	н68322У	12,00		
н68322У	н68882У	31,33		
н68882У	н68872У	11,06		
н68872У	н68871У	17,68		
н68871У	н68880О	8,65		
н68880О	н68325У	18,23		

3. Сведения о характеристиках уточняемого земельного участка с кадастровым номером 13:20:0112008:854 :

№ п/п	Наименование характеристики	Значение характеристики
1	2	3
1.	Адрес земельного участка	—
1.1.	Сведения о местоположении земельного участка (при отсутствии адреса) в структурированном в соответствии с федеральной информационной адресной системой виде	431210, Российская Федерация, Республика Мордовия, Теньгушевский р-н, Теньгушево с, Первомайская ул, д 35
1.2.	Дополнительные сведения о местоположении земельного участка	—
2.	Площадь земельного участка ± величина погрешности определения (вычисления) площади ($P \pm \Delta P$), м ²	884 ± 10,00
3.	Формула, примененная для вычисления предельной погрешности определения площади земельного участка, с подставленными значениями и итоговые (вычисленные) значения	$3,5*0,10*\sqrt{(884,00)} = 10$
4.	Площадь земельного участка согласно сведениям Единого государственного реестра недвижимости (Ркад), м ²	884,00
5.	Оценка расхождения Р и Ркад ($P - P_{кад}$), м ²	0
6.	Предельный минимальный и максимальный размеры земельного участка (Рмин и Рмакс), м ²	Рмин = — Рмакс = —
7.	Кадастровый или иной государственный учетный номер (инвентарный) здания, сооружения, объекта незавершенного строительства, расположенного на земельном участке	—

1	2	3
8.	Вид (виды) разрешенного использования	Для ведения личного подсобного хозяйства
8.1.	Дополнительные сведения об использовании земельного участка	—
9.	Сведения о земельных участках (землях общего пользования, территории общего пользования), посредством которых обеспечивается доступ	—
10.	Иные сведения	—

4. Пояснения к сведениям об уточняемом земельном участке с кадастровым номером 13:20:0112008:854 :

1.	—
----	---

1. Сведения о характерных точках границ уточняемого земельного участка с кадастровым номером 13:20:0112008:829 :

Система координат МСК-13, зона 1 Зона № 1

Обозначение характерных точек границ	Координаты, м				Метод определения координат	Формулы, примененные для расчета средней квадратической погрешности определения координат характерных точек границ (Mt), с подставленными в такие формулы значениями и итоговые (вычисленные) значения Mt, м	Описание закрепления точки
	содержатся в Едином государственном реестре недвижимости		определены в результате выполнения комплексных кадастровых работ				
	X	Y	X	Y			
1	2	3	4	5	6	7	8
н68895 У	—	—	458 533,41	1 132 787,22	—	—	—
н68896 У	—	—	458 545,87	1 132 774,76			
н68897 У	—	—	458 547,69	1 132 776,58			
н68898 У	—	—	458 554,48	1 132 770,06			
н68899 У	—	—	458 568,07	1 132 785,87			
14108	458 561,16	1 132 792,88	458 561,16	1 132 792,88			
14109	458 550,94	1 132 802,53	458 550,94	1 132 802,53			

1	2	3	4	5	6	7	8					
14110	458 549,56	1 132 803,92	458 549,56	1 132 803,92	—	—	Долговременный межевой знак					
14111	458 541,78	1 132 795,97	—	—			—	—	—			
14112	458 542,59	1 132 794,83	—	—								
14102	458 538,66	1 132 790,78	—	—								
14103	458 542,78	1 132 786,38	—	—								
14104	458 541,00	1 132 784,64	—	—								
14105	458 542,72	1 132 782,72	—	—								
14106	458 544,41	1 132 780,00	—	—								
14107	458 548,34	1 132 776,34	—	—								
856	458 555,66	1 132 769,13	—	—								
855	458 569,56	1 132 784,98	—	—								
н68900 У	—	—	458 540,34	1 132 794,77						—	—	Долговременный межевой знак
н68895 У	—	—	458 533,41	1 132 787,22								

2. Сведения о частях границ уточняемого земельного участка с кадастровым номером 13:20:0112008:829 :

Обозначение части границ		Горизонтальное проложение (S), м	Описание прохождения части границ	Сведения о согласовании местоположения границ (согласовано/спорное)
от т.	до т.			
1	2	3	4	5
н68895У	н68896У	17,62	—	согласовано
н68896У	н68897У	2,57		
н68897У	н68898У	9,41		
н68898У	н68899У	20,85		
н68899У	14108	9,84		
14108	14109	14,06		
14109	14110	1,96		
14110	н68900У	12,99		
н68900У	н68895У	10,25		

3. Сведения о характеристиках уточняемого земельного участка с кадастровым номером 13:20:0112008:829 :

№ п/п	Наименование характеристики	Значение характеристики
1	2	3

1	2	3
1.	Адрес земельного участка	—
1.1.	Сведения о местоположении земельного участка (при отсутствии адреса) в структурированном в соответствии с федеральной информационной адресной системой виде	Российская Федерация, Республика Мордовия, Теньгушевский р-н, Теньгушево с, Первомайская ул, д 20
1.2.	Дополнительные сведения о местоположении земельного участка	—
2.	Площадь земельного участка ± величина погрешности определения (вычисления) площади ($P \pm \Delta P$), м ²	601 ± 9,00
3.	Формула, примененная для вычисления предельной погрешности определения площади земельного участка, с подставленными значениями и итоговые (вычисленные) значения	$3,5 * 0,10 * \sqrt{(601,00)} = 9$
4.	Площадь земельного участка согласно сведениям Единого государственного реестра недвижимости (Ркад), м ²	547,00
5.	Оценка расхождения P и Ркад ($P - P_{кад}$), м ²	54
6.	Предельный минимальный и максимальный размеры земельного участка (Рмин и Рмакс), м ²	Рмин = — Рмакс = —
7.	Кадастровый или иной государственный учетный номер (инвентарный) здания, сооружения, объекта незавершенного строительства, расположенного на земельном участке	—
8.	Вид (виды) разрешенного использования	для ведения личного подсобного хозяйства
8.1.	Дополнительные сведения об использовании земельного участка	—
9.	Сведения о земельных участках (землях общего пользования, территории общего пользования), посредством которых обеспечивается доступ	—
10.	Иные сведения	—
4. Пояснения к сведениям об уточняемом земельном участке с кадастровым номером		13:20:0112008:829 :
1.	—	—

1. Сведения о характерных точках границ уточняемого земельного участка с кадастровым номером 13:20:0112008:827 :
 Система координат МСК-13, зона 1 Зона № 1

Обозначение характерных точек границ	Координаты, м				Метод определения координат	Формулы, примененные для расчета средней квадратической погрешности определения координат характерных точек границ (Mt), с подставленными в такие формулы значениями и итоговые (вычисленные) значения Mt, м	Описание закрепления точки
	содержатся в Едином государственном реестре недвижимости		определены в результате выполнения комплексных кадастровых работ				
	X	Y	X	Y			
1	2	3	4	5	6	7	8
14096	458 472,86	1 132 723,42	—	—	—	0,30	—
14097	458 489,14	1 132 708,55	—	—			
14098	458 505,16	1 132 722,14	—	—			
14099	458 508,18	1 132 725,48	—	—			
14100	458 488,27	1 132 743,69	—	—			
14101	458 470,76	1 132 725,52	—	—			
н68927 У	—	—	458 504,44	1 132 721,94			
н68928 У	—	—	458 508,34	1 132 726,33			
н68929 У	—	—	458 504,56	1 132 729,90			
н68930 У	—	—	458 504,01	1 132 729,41			
н68931 У	—	—	458 498,71	1 132 734,40			
н68932 У	—	—	458 499,50	1 132 735,21			
н68933 У	—	—	458 494,96	1 132 739,51			
н68934 У	—	—	458 493,99	1 132 738,50			
н68935 У	—	—	458 487,95	1 132 744,29			

1	2	3	4	5	6	7	8
н68936 У	—	—	458 475,78	1 132 731,63		—	—
н68937 У	—	—	458 478,28	1 132 729,37			
н68938 У	—	—	458 472,85	1 132 723,28			
н68939 У	—	—	458 489,13	1 132 708,62			
н68940 У	—	—	458 499,36	1 132 717,16			
14096	458 472,86	1 132 723,42	—	—		0,30	

2. Сведения о частях границ уточняемого земельного участка с кадастровым номером 13:20:0112008:827 :

Обозначение части границ		Горизонтальное проложение (S), м	Описание прохождения части границ	Сведения о согласовании местоположения границ (согласовано/спорное)
от т.	до т.			
1	2	3	4	5
н68927У	н68928У	5,87	—	согласовано
н68928У	н68929У	5,20		
н68929У	н68930У	0,74		
н68930У	н68931У	7,28		
н68931У	н68932У	1,13		
н68932У	н68933У	6,25		
н68933У	н68934У	1,40		
н68934У	н68935У	8,37		
н68935У	н68936У	17,56		
н68936У	н68937У	3,37		
н68937У	н68938У	8,16		
н68938У	н68939У	21,91		
н68939У	н68940У	13,33		
н68940У	н68927У	6,98		

3. Сведения о характеристиках уточняемого земельного участка с кадастровым номером 13:20:0112008:827 :

№ п/п	Наименование характеристики	Значение характеристики
1	2	3

1	2	3
1.	Адрес земельного участка	—
1.1.	Сведения о местоположении земельного участка (при отсутствии адреса) в структурированном в соответствии с федеральной информационной адресной системой виде	431210, Российская Федерация, Республика Мордовия, Теньгушевский р-н, Теньгушево с, Первомайская ул, д 26
1.2.	Дополнительные сведения о местоположении земельного участка	—
2.	Площадь земельного участка ± величина погрешности определения (вычисления) площади ($P \pm \Delta P$), м ²	665 ± 9,00
3.	Формула, примененная для вычисления предельной погрешности определения площади земельного участка, с подставленными значениями и итоговые (вычисленные) значения	$3,5*0,10*\sqrt{(665,00)} = 9$
4.	Площадь земельного участка согласно сведениям Единого государственного реестра недвижимости (Ркад), м ²	665,00
5.	Оценка расхождения Р и Ркад ($P - P_{кад}$), м ²	0
6.	Предельный минимальный и максимальный размеры земельного участка (Рмин и Рмакс), м ²	Рмин = — Рмакс = —
7.	Кадастровый или иной государственный учетный номер (инвентарный) здания, сооружения, объекта незавершенного строительства, расположенного на земельном участке	13:20:0112008:1485
8.	Вид (виды) разрешенного использования	Для ведения личного подсобного хозяйства
8.1.	Дополнительные сведения об использовании земельного участка	—
9.	Сведения о земельных участках (землях общего пользования, территории общего пользования), посредством которых обеспечивается доступ	—
10.	Иные сведения	—
4. Пояснения к сведениям об уточняемом земельном участке с кадастровым номером		13:20:0112008:827 :
1.	—	—

1. Сведения о характерных точках границ уточняемого земельного участка с кадастровым номером 13:20:0112008:651 :
 Система координат МСК-13, зона 1 Зона № 1

Обозначение характерных точек границ	Координаты, м				Метод определения координат	Формулы, примененные для расчета средней квадратической погрешности определения координат характерных точек границ (Mt), с подставленными в такие формулы значениями и итоговые (вычисленные) значения Mt, м	Описание закрепления точки
	содержатся в Едином государственном реестре недвижимости		определены в результате выполнения комплексных кадастровых работ				
	X	Y	X	Y			
1	2	3	4	5	6	7	8
13459	458 426,13	1 132 660,94	—	—	—	0,30	—
13460	458 427,53	1 132 659,52	—	—			
13461	458 428,31	1 132 660,20	—	—			
13462	458 438,44	1 132 649,38	—	—			
13463	458 448,28	1 132 660,09	—	—			
13464	458 451,94	1 132 663,64	—	—		0,10	
13465	458 449,63	1 132 665,98	—	—			
13466	458 450,16	1 132 666,50	—	—			
13467	458 442,16	1 132 674,61	—	—			
13468	458 434,09	1 132 683,30	—	—			
13469	458 430,69	1 132 679,91	—	—		0,30	
13470	458 431,13	1 132 679,59	—	—			
13471	458 424,88	1 132 673,50	—	—			
13472	458 421,00	1 132 669,84	—	—			
13473	458 427,84	1 132 662,69	—	—			
н68959 У	—	—	458 416,76	1 132 670,18		—	
н68962 У	—	—	458 437,91	1 132 650,05			
н68961 У	—	—	458 450,98	1 132 663,26			
н68960 У	—	—	458 430,65	1 132 684,29			
13459	458 426,13	1 132 660,94	—	—		0,30	

2. Сведения о частях границ уточняемого земельного участка с кадастровым номером 13:20:0112008:651 :

Обозначение части границ		Горизонтальное проложение (S), м	Описание прохождения части границ	Сведения о согласовании местоположения границ (согласовано/спорное)
от т.	до т.			
1	2	3	4	5
н68959У	н68962У	29,20	—	согласовано
н68962У	н68961У	18,58		
н68961У	н68960У	29,25		
н68960У	н68959У	19,80		

3. Сведения о характеристиках уточняемого земельного участка с кадастровым номером 13:20:0112008:651 :

№ п/п	Наименование характеристики	Значение характеристики
1	2	3
1.	Адрес земельного участка	—
1.1.	Сведения о местоположении земельного участка (при отсутствии адреса) в структурированном в соответствии с федеральной информационной адресной системой виде	431210, Российская Федерация, Республика Мордовия, Теньгушевский р-н, Теньгушево с, Первомайская ул, д 32
1.2.	Дополнительные сведения о местоположении земельного участка	—
2.	Площадь земельного участка ± величина погрешности определения (вычисления) площади ($P \pm \Delta P$), м ²	561 ± 8,00
3.	Формула, примененная для вычисления предельной погрешности определения площади земельного участка, с подставленными значениями и итоговые (вычисленные) значения	$3,5*0,10*\sqrt{(561,00)} = 8$
4.	Площадь земельного участка согласно сведениям Единого государственного реестра недвижимости (Ркад), м ²	516,00
5.	Оценка расхождения Р и Ркад ($P - P_{кад}$), м ²	45
6.	Предельный минимальный и максимальный размеры земельного участка (Рмин и Рмакс), м ²	Рмин = — Рмакс = —
7.	Кадастровый или иной государственный учетный номер (инвентарный) здания, сооружения, объекта незавершенного строительства, расположенного на земельном участке	13:20:0112008:3161
8.	Вид (виды) разрешенного использования	Для ведения личного подсобного хозяйства
8.1.	Дополнительные сведения об использовании земельного участка	—
9.	Сведения о земельных участках (землях общего пользования, территории общего пользования), посредством которых обеспечивается доступ	—

1	2				3				
10.	Иные сведения				—				
4. Пояснения к сведениям об уточняемом земельном участке с кадастровым номером					13:20:0112008:651				
1.	—								
1. Сведения о характерных точках границ уточняемого земельного участка с кадастровым номером					13:20:0112008:825				
Система координат МСК-13, зона 1					Зона № 1				
Обозначение характерных точек границ	Координаты, м				Метод определения координат	Формулы, примененные для расчета средней квадратической погрешности определения координат характерных точек границ (Mt), с подставленными в такие формулы значениями и итоговые (вычисленные) значения Mt, м	Описание закрепления точки		
	содержатся в Едином государственном реестре недвижимости		определены в результате выполнения комплексных кадастровых работ						
	X	Y	X	Y					
1	2	3	4	5	6	7	8		
н68961 У	—	—	458 450,98	1 132 663,26	—	—	—		
н68963 У	—	—	458 456,92	1 132 669,43					
н68964 У	—	—	458 467,45	1 132 680,82					
14091	458 457,41	1 132 691,10	458 457,41	1 132 691,10					
14092	458 458,12	1 132 691,78	458 458,12	1 132 691,78					
14093	458 448,90	1 132 701,10	458 448,90	1 132 701,10					
14094	458 439,29	1 132 690,93	—	—					
14095	458 432,98	1 132 684,43	—	—					
13468	458 434,09	1 132 683,30	—	—					
13467	458 442,16	1 132 674,61	—	—					
13466	458 450,16	1 132 666,50	—	—					
13465	458 449,63	1 132 665,98	—	—					
13464	458 451,94	1 132 663,64	—	—					
14041	458 467,66	1 132 680,90	—	—					
н68968 У	—	—	458 438,91	1 132 690,52				0,10	—

1	2	3	4	5	6	7	8
н68965 У	—	—	458 437,94	1 132 691,80			
н68966 У	—	—	458 436,58	1 132 690,27			
н68967 У	—	—	458 432,42	1 132 686,21			
н68960 У	—	—	458 430,65	1 132 684,29			
н68961 У	—	—	458 450,98	1 132 663,26			

2. Сведения о частях границ уточняемого земельного участка с кадастровым номером 13:20:0112008:825 :

Обозначение части границ		Горизонтальное проложение (S), м	Описание прохождения части границ	Сведения о согласовании местоположения границ (согласовано/спорное)
от т.	до т.			
1	2	3	4	5
н68961У	н68963У	8,56	—	согласовано
н68963У	н68964У	15,51		
н68964У	14091	14,37		
14091	14092	0,98		
14092	14093	13,11		
14093	н68968У	14,55		
н68968У	н68965У	1,61		
н68965У	н68966У	2,05		
н68966У	н68967У	5,81		
н68967У	н68960У	2,61		
н68960У	н68961У	29,25		

3. Сведения о характеристиках уточняемого земельного участка с кадастровым номером 13:20:0112008:825 :

№ п/п	Наименование характеристики	Значение характеристики
1	2	3
1.	Адрес земельного участка	—
1.1.	Сведения о местоположении земельного участка (при отсутствии адреса) в структурированном в соответствии с федеральной информационной адресной системой виде	Российская Федерация, Республика Мордовия, Теньгушевский р-н, Теньгушево с, Первомайская ул, д 30
1.2.	Дополнительные сведения о местоположении земельного участка	—

1	2	3
2.	Площадь земельного участка ± величина погрешности определения (вычисления) площади ($P \pm \Delta P$), м ²	690 ± 9,00
3.	Формула, примененная для вычисления предельной погрешности определения площади земельного участка, с подставленными значениями и итоговые (вычисленные) значения	$3,5 * 0,10 * \sqrt{(690,00)} = 9$
4.	Площадь земельного участка согласно сведениям Единого государственного реестра недвижимости (Ркад), м ²	636,00
5.	Оценка расхождения P и Ркад ($P - P_{кад}$), м ²	54
6.	Предельный минимальный и максимальный размеры земельного участка (Рмин и Рмакс), м ²	Рмин = — Рмакс = —
7.	Кадастровый или иной государственный учетный номер (инвентарный) здания, сооружения, объекта незавершенного строительства, расположенного на земельном участке	13:20:0112008:3161; 13:20:0112008:1513
8.	Вид (виды) разрешенного использования	Для дачного строительства
8.1.	Дополнительные сведения об использовании земельного участка	—
9.	Сведения о земельных участках (землях общего пользования, территории общего пользования), посредством которых обеспечивается доступ	—
10.	Иные сведения	—

4. Пояснения к сведениям об уточняемом земельном участке с кадастровым номером 13:20:0112008:825 :

1. —

1. Сведения о характерных точках границ уточняемого земельного участка с кадастровым номером 13:20:0112008:823 :

Система координат МСК-13, зона 1 Зона № 1

Обозначение характерных точек границ	Координаты, м				Метод определения координат	Формулы, примененные для расчета средней квадратической погрешности определения координат характерных точек границ (Mt), с подставленными в такие формулы значениями и итоговые (вычисленные) значения Mt, м	Описание закрепления точки
	содержатся в Едином государственном реестре недвижимости		определены в результате выполнения комплексных кадастровых работ				
	X	Y	X	Y			
1	2	3	4	5	6	7	8
14081	458 408,80	1 132 603,34	—	—	—	0,30	—

1	2	3	4	5	6	7	8
14082	458 422,84	1 132 616,00	—	—		0,10	
14083	458 414,51	1 132 625,06	—	—		0,30	
14084	458 415,28	1 132 625,92	—	—			
14085	458 393,72	1 132 647,17	—	—			
14086	458 387,36	1 132 639,73	—	—			
14087	458 378,51	1 132 629,38	—	—			
14088	458 387,87	1 132 620,73	—	—			
14089	458 389,31	1 132 622,69	—	—			
14090	458 397,00	1 132 615,67	—	—			
н68994 У	—	—	458 421,62	1 132 615,60		—	
н68986 У	—	—	458 422,20	1 132 617,29			
н68985 У	—	—	458 418,59	1 132 620,62			
н68984 У	—	—	458 419,26	1 132 621,23			
н68983 У	—	—	458 413,32	1 132 628,02			
н68982 У	—	—	458 409,99	1 132 631,19			
н68981 У	—	—	458 405,64	1 132 635,46			
н68980 У	—	—	458 395,57	1 132 645,35			
н68995 У	—	—	458 393,32	1 132 647,72			
н68996 У	—	—	458 387,84	1 132 641,47			
н68997 У	—	—	458 378,67	1 132 631,44			
н68998 У	—	—	458 396,29	1 132 613,22			
н68999 У	—	—	458 397,16	1 132 614,06			

1	2	3	4	5	6	7	8
н69000 У	—	—	458 408,32	1 132 602,50		—	—
н69001 У	—	—	458 418,64	1 132 613,03			
н69002 У	—	—	458 418,99	1 132 612,68			
14081	458 408,80	1 132 603,34	—	—		0,30	

2. Сведения о частях границ уточняемого земельного участка с кадастровым номером 13:20:0112008:823 :

Обозначение части границ		Горизонтальное проложение (S), м	Описание прохождения части границ	Сведения о согласовании местоположения границ (согласовано/спорное)
от т.	до т.			
1	2	3	4	5
н68994У	н68986У	1,79	—	согласовано
н68986У	н68985У	4,91		
н68985У	н68984У	0,91		
н68984У	н68983У	9,02		
н68983У	н68982У	4,60		
н68982У	н68981У	6,10		
н68981У	н68980У	14,11		
н68980У	н68995У	3,27		
н68995У	н68996У	8,31		
н68996У	н68997У	13,59		
н68997У	н68998У	25,35		
н68998У	н68999У	1,21		
н68999У	н69000У	16,07		
н69000У	н69001У	14,74		
н69001У	н69002У	0,49		
н69002У	н68994У	3,93		

3. Сведения о характеристиках уточняемого земельного участка с кадастровым номером 13:20:0112008:823 :

№ п/п	Наименование характеристики	Значение характеристики
1	2	3
1		

1	2	3
1.	Адрес земельного участка	—
1.1.	Сведения о местоположении земельного участка (при отсутствии адреса) в структурированном в соответствии с федеральной информационной адресной системой виде	431210, Российская Федерация, Республика Мордовия, Теньгушевский р-н, Теньгушево с, Первомайская ул, д 36
1.2.	Дополнительные сведения о местоположении земельного участка	—
2.	Площадь земельного участка ± величина погрешности определения (вычисления) площади ($P \pm \Delta P$), м ²	905 ± 11,00
3.	Формула, примененная для вычисления предельной погрешности определения площади земельного участка, с подставленными значениями и итоговые (вычисленные) значения	$3,5*0,10*\sqrt{(905,00)} = 11$
4.	Площадь земельного участка согласно сведениям Единого государственного реестра недвижимости (Ркад), м ²	860,00
5.	Оценка расхождения P и Ркад ($P - P_{кад}$), м ²	45
6.	Предельный минимальный и максимальный размеры земельного участка (Pмин и Pмакс), м ²	Pмин = — Pмакс = —
7.	Кадастровый или иной государственный учетный номер (инвентарный) здания, сооружения, объекта незавершенного строительства, расположенного на земельном участке	13:20:0112008:1414; 13:20:0112008:1796
8.	Вид (виды) разрешенного использования	Для ведения личного подсобного хозяйства
8.1.	Дополнительные сведения об использовании земельного участка	—
9.	Сведения о земельных участках (землях общего пользования, территории общего пользования), посредством которых обеспечивается доступ	—
10.	Иные сведения	—
4. Пояснения к сведениям об уточняемом земельном участке с кадастровым номером		13:20:0112008:823 :
1.	—	—

1. Сведения о характерных точках границ уточняемого земельного участка с кадастровым номером 13:20:0112008:988 :
 Система координат МСК-13, зона 1 Зона № 1

Обозначение характерных точек границ	Координаты, м				Метод определения координат	Формулы, примененные для расчета средней квадратической погрешности определения координат характерных точек границ (Mt), с подставленными в такие формулы значениями и итоговые (вычисленные) значения Mt, м	Описание закрепления точки
	содержатся в Едином государственном реестре недвижимости		определены в результате выполнения комплексных кадастровых работ				
	X	Y	X	Y			
1	2	3	4	5	6	7	8
14626	458 333,47	1 132 535,88	—	—	—	0,10	—
14627	458 343,72	1 132 531,63	—	—			
14628	458 363,84	1 132 556,13	—	—			
14629	458 336,25	1 132 582,88	—	—			
2497	458 296,00	1 132 540,63	—	—			
14630	458 312,81	1 132 523,75	—	—			
14631	458 319,66	1 132 531,75	—	—			
14632	458 322,06	1 132 530,25	—	—			
14633	458 332,47	1 132 538,25	—	—			
н69041 У	—	—	458 363,49	1 132 556,25			
н69042 У	—	—	458 360,60	1 132 559,61			
н69043 У	—	—	458 356,35	1 132 563,87			
н69044 У	—	—	458 334,93	1 132 585,09			
н69045 У	—	—	458 325,50	1 132 575,16			
н69062 У	—	—	458 323,55	1 132 572,89			
н69063 У	—	—	458 321,59	1 132 570,82			

1	2	3	4	5	6	7	8
н69064 у	—	—	458 319,30	1 132 568,60			
н69046 у	—	—	458 316,93	1 132 566,60			
н69047 у	—	—	458 316,07	1 132 564,27			
н69048 у	—	—	458 315,22	1 132 563,30			
н69049 у	—	—	458 313,54	1 132 563,30			
н69077 у	—	—	458 308,26	1 132 557,34			
н69050 у	—	—	458 294,61	1 132 543,09			
н69051 у	—	—	458 297,53	1 132 540,24			
н69052 у	—	—	458 299,90	1 132 537,55	—	—	—
н69053 у	—	—	458 313,00	1 132 525,92			
н69054 у	—	—	458 319,87	1 132 532,96			
н69055 у	—	—	458 323,14	1 132 529,76			
н69056 у	—	—	458 329,81	1 132 536,83			
н69057 у	—	—	458 335,91	1 132 537,25			
н69058 у	—	—	458 342,91	1 132 530,50			
н69059 у	—	—	458 348,54	1 132 538,15			
н69060 у	—	—	458 352,29	1 132 542,56			

1	2	3	4	5	6	7	8
н69061 У	—	—	458 360,07	1 132 551,71	—	—	—
14626	458 333,47	1 132 535,88	—	—		0,10	

2. Сведения о частях границ уточняемого земельного участка с кадастровым номером 13:20:0112008:988 :

Обозначение части границ		Горизонтальное проложение (S), м	Описание прохождения части границ	Сведения о согласовании местоположения границ (согласовано/спорное)
от т.	до т.			
1	2	3	4	5
н69041У	н69042У	4,43	—	согласовано
н69042У	н69043У	6,02		
н69043У	н69044У	30,15		
н69044У	н69045У	13,69		
н69045У	н69062У	2,99		
н69062У	н69063У	2,85		
н69063У	н69064У	3,19		
н69064У	н69046У	3,10		
н69046У	н69047У	2,48		
н69047У	н69048У	1,29		
н69048У	н69049У	1,68		
н69049У	н69077У	7,96		
н69077У	н69050У	19,73		
н69050У	н69051У	4,08		
н69051У	н69052У	3,59		
н69052У	н69053У	17,52		
н69053У	н69054У	9,84		
н69054У	н69055У	4,58		
н69055У	н69056У	9,72		
н69056У	н69057У	6,11		
н69057У	н69058У	9,72		
н69058У	н69059У	9,50		
н69059У	н69060У	5,79		
н69060У	н69061У	12,01		
н69061У	н69041У	5,68		

3. Сведения о характеристиках уточняемого земельного участка с кадастровым номером		13:20:0112008:988
№ п/п	Наименование характеристики	Значение характеристики
1	2	3
1.	Адрес земельного участка	—
1.1.	Сведения о местоположении земельного участка (при отсутствии адреса) в структурированном в соответствии с федеральной информационной адресной системой виде	Российская Федерация, Республика Мордовия, Теньгушевский р-н, Теньгушево с, Первомайская ул, д 42
1.2.	Дополнительные сведения о местоположении земельного участка	—
2.	Площадь земельного участка ± величина погрешности определения (вычисления) площади ($P \pm \Delta P$), м ²	2 091 ± 16,00
3.	Формула, примененная для вычисления предельной погрешности определения площади земельного участка, с подставленными значениями и итоговые (вычисленные) значения	$3,5 * 0,10 * \sqrt{(2\ 091,00)} = 16$
4.	Площадь земельного участка согласно сведениям Единого государственного реестра недвижимости (Ркад), м ²	1 975,00
5.	Оценка расхождения Р и Ркад ($P - P_{кад}$), м ²	116
6.	Предельный минимальный и максимальный размеры земельного участка (Рмин и Рмакс), м ²	Рмин = — Рмакс = —
7.	Кадастровый или иной государственный учетный номер (инвентарный) здания, сооружения, объекта незавершенного строительства, расположенного на земельном участке	13:20:0112008:1434
8.	Вид (виды) разрешенного использования	Для ведения личного подсобного хозяйства с правом строительства жилого дома
8.1.	Дополнительные сведения об использовании земельного участка	—
9.	Сведения о земельных участках (землях общего пользования, территории общего пользования), посредством которых обеспечивается доступ	—
10.	Иные сведения	—
4. Пояснения к сведениям об уточняемом земельном участке с кадастровым номером		13:20:0112008:988
1.	—	—

1. Сведения о характерных точках границ уточняемого земельного участка с кадастровым номером

13:20:0112008:153

Система координат

МСК-13, зона 1

Зона №

1

Обозначение характерных точек границ	Координаты, м				Метод определения координат	Формулы, примененные для расчета средней квадратической погрешности определения координат характерных точек границ (Mt), с подставленными в такие формулы значениями и итоговые (вычисленные) значения Mt, м	Описание закрепления точки
	содержатся в Едином государственном реестре недвижимости		определены в результате выполнения комплексных кадастровых работ				
	X	Y	X	Y			
1	2	3	4	5	6	7	8
н69078 У	—	—	458 316,52	1 132 520,59	—	—	—
н69079 У	—	—	458 313,11	1 132 524,41			
н69053 У	—	—	458 313,00	1 132 525,92			
н69052 У	—	—	458 299,90	1 132 537,55			
н69051 У	—	—	458 297,53	1 132 540,24			
н69086 У	—	—	458 296,57	1 132 541,18			
2496	458 312,81	1 132 523,73	—	—		0,10	
2497	458 296,00	1 132 540,63	—	—			
2498	458 287,32	1 132 533,25	458 287,32	1 132 533,25			
2499	458 280,47	1 132 527,51	—	—		0,30	
2500	458 271,67	1 132 520,29	—	—			
2501	458 269,71	1 132 522,79	—	—			
2502	458 266,32	1 132 519,92	—	—			
2503	458 284,91	1 132 497,53	—	—			
3018	458 298,57	1 132 507,74	—	—		0,10	
3019	458 300,08	1 132 505,94	—	—			
1151	458 301,47	1 132 507,03	—	—			
2507	458 316,56	1 132 520,20	—	—			

1	2	3	4	5	6	7	8
н69081 У	—	—	458 268,35	1 132 517,43	—	—	—
н69083 У	—	—	458 284,94	1 132 497,23			
н69084 У	—	—	458 298,43	1 132 508,05			
н69085 У	—	—	458 299,50	1 132 506,71			
н69078 У	—	—	458 316,52	1 132 520,59			

2. Сведения о частях границ уточняемого земельного участка с кадастровым номером 13:20:0112008:153 :

Обозначение части границ		Горизонтальное проложение (S), м	Описание прохождения части границ	Сведения о согласовании местоположения границ (согласовано/спорное)
от т.	до т.			
1	2	3	4	5
н69078У	н69079У	5,12	—	согласовано
н69079У	н69053У	1,51		
н69053У	н69052У	17,52		
н69052У	н69051У	3,59		
н69051У	н69086У	1,34		
н69086У	2498	12,18		
2498	н69081У	24,70		
н69081У	н69083У	26,14		
н69083У	н69084У	17,29		
н69084У	н69085У	1,71		
н69085У	н69078У	21,96		

3. Сведения о характеристиках уточняемого земельного участка с кадастровым номером 13:20:0112008:153 :

№ п/п	Наименование характеристики	Значение характеристики
1	2	3
1.	Адрес земельного участка	—
1.1.	Сведения о местоположении земельного участка (при отсутствии адреса) в структурированном в соответствии с федеральной информационной адресной системой виде	431210, Российская Федерация, Республика Мордовия, Теньгушевский р-н, Теньгушево с, Первомайская ул, д 50
1.2.	Дополнительные сведения о местоположении земельного участка	—

1	2	3	4	5	6	7	8
н69105 У	—	—	458 356,18	1 132 572,66	—	—	—
н69100 У	—	—	458 368,75	1 132 560,59			
н69101 У	—	—	458 386,47	1 132 576,65			
н69011 У	—	—	458 391,29	1 132 580,25			
3342	458 368,86	1 132 562,29	—	—			
3343	458 378,97	1 132 571,50	—	—			
3344	458 389,34	1 132 581,02	—	—			
3345	458 379,45	1 132 589,54	458 379,45	1 132 589,54			
3346	458 373,15	1 132 594,36	458 373,15	1 132 594,36			
6	458 362,09	1 132 580,55	—	—			
3348	458 356,48	1 132 574,46	—	—			
н69104 У	—	—	458 376,54	1 132 591,77			
н69029 У	—	—	458 362,37	1 132 578,47			
н69105 У	—	—	458 356,18	1 132 572,66			

2. Сведения о частях границ уточняемого земельного участка с кадастровым номером 13:20:0112008:2416 :

Обозначение части границ		Горизонтальное проложение (S), м	Описание прохождения части границ	Сведения о согласовании местоположения границ (согласовано/спорное)
от т.	до т.			
1	2	3	4	5
н69105У	н69100У	17,43	—	согласовано
н69100У	н69101У	23,91		
н69101У	н69011У	6,02		
н69011У	3345	15,05		
3345	3346	7,93		
3346	н69104У	4,27		
н69104У	н69029У	19,43		
н69029У	н69105У	8,49		

3. Сведения о характеристиках уточняемого земельного участка с кадастровым номером		13:20:0112008:2416
№ п/п	Наименование характеристики	Значение характеристики
1	2	3
1.	Адрес земельного участка	—
1.1.	Сведения о местоположении земельного участка (при отсутствии адреса) в структурированном в соответствии с федеральной информационной адресной системой виде	431210, Российская Федерация, Республика Мордовия, Теньгушевский р-н, Теньгушевское с/п, Теньгушево с, Первомайская ул
1.2.	Дополнительные сведения о местоположении земельного участка	—
2.	Площадь земельного участка ± величина погрешности определения (вычисления) площади ($P \pm \Delta P$), м ²	511 ± 8,00
3.	Формула, примененная для вычисления предельной погрешности определения площади земельного участка, с подставленными значениями и итоговые (вычисленные) значения	$3,5 * 0,10 * \sqrt{(511,00)} = 8$
4.	Площадь земельного участка согласно сведениям Единого государственного реестра недвижимости (Ркад), м ²	511,00
5.	Оценка расхождения Р и Ркад ($P - P_{кад}$), м ²	0
6.	Предельный минимальный и максимальный размеры земельного участка (Рмин и Рмакс), м ²	Рмин = — Рмакс = —
7.	Кадастровый или иной государственный учетный номер (инвентарный) здания, сооружения, объекта незавершенного строительства, расположенного на земельном участке	—
8.	Вид (виды) разрешенного использования	для ведения личного подсобного хозяйства
8.1.	Дополнительные сведения об использовании земельного участка	—
9.	Сведения о земельных участках (землях общего пользования, территории общего пользования), посредством которых обеспечивается доступ	—
10.	Иные сведения	—
4. Пояснения к сведениям об уточняемом земельном участке с кадастровым номером		13:20:0112008:2416
1.	—	—

1. Сведения о характерных точках границ уточняемого земельного участка с кадастровым номером 13:20:0112008:859 :
 Система координат МСК-13, зона 1 Зона № 1

Обозначение характерных точек границ	Координаты, м				Метод определения координат	Формулы, примененные для расчета средней квадратической погрешности определения координат характерных точек границ (Mt), с подставленными в такие формулы значениями и итоговые (вычисленные) значения Mt, м	Описание закрепления точки
	содержатся в Едином государственном реестре недвижимости		определены в результате выполнения комплексных кадастровых работ				
	X	Y	X	Y			
1	2	3	4	5	6	7	8
14239	458 219,00	1 132 579,27	—	—	—	0,10	—
14240	458 223,50	1 132 585,25	—	—			
14241	458 241,34	1 132 617,64	—	—			
14242	458 224,09	1 132 628,31	—	—			
14243	458 207,19	1 132 597,61	—	—			
14244	458 206,94	1 132 596,38	—	—			
14245	458 199,38	1 132 586,06	—	—			
14246	458 200,44	1 132 584,94	—	—			
14247	458 199,84	1 132 584,31	—	—			
14248	458 204,38	1 132 580,20	—	—			
14249	458 207,19	1 132 577,38	—	—			
14250	458 213,00	1 132 571,91	—	—			
н69111 У	—	—	458 227,18	1 132 592,50			
н69124 У	—	—	458 232,03	1 132 603,54			
н69116 У	—	—	458 240,23	1 132 617,98			
н69117 У	—	—	458 223,19	1 132 627,96			
н69118 У	—	—	458 206,25	1 132 597,73			
н69119 У	—	—	458 196,58	1 132 586,97			

1	2	3	4	5	6	7	8
н69120 У	—	—	458 198,77	1 132 585,00	—	—	—
н69121 У	—	—	458 195,67	1 132 581,55			
н69122 У	—	—	458 202,89	1 132 574,53			
н69123 У	—	—	458 205,62	1 132 577,34			
н69107 У	—	—	458 211,69	1 132 572,15			
н69108 У	—	—	458 218,96	1 132 579,90			
н69109 У	—	—	458 218,96	1 132 580,82			
н69110 У	—	—	458 223,37	1 132 586,03			
14239	458 219,00	1 132 579,27	—	—			

2. Сведения о частях границ уточняемого земельного участка с кадастровым номером 13:20:0112008:859 :

Обозначение части границ		Горизонтальное проложение (S), м	Описание прохождения части границ	Сведения о согласовании местоположения границ (согласовано/спорное)
от т. 1	до т. 2			
н69111У	н69124У	12,06	—	согласовано
н69124У	н69116У	16,61		
н69116У	н69117У	19,75		
н69117У	н69118У	34,65		
н69118У	н69119У	14,47		
н69119У	н69120У	2,95		
н69120У	н69121У	4,64		
н69121У	н69122У	10,07		
н69122У	н69123У	3,92		
н69123У	н69107У	7,99		
н69107У	н69108У	10,63		
н69108У	н69109У	0,92		
н69109У	н69110У	6,83		

1	2	3	4	5
н69110У	н69111У	7,51	—	согласовано

3. Сведения о характеристиках уточняемого земельного участка с кадастровым номером 13:20:0112008:859 :

№ п/п	Наименование характеристики	Значение характеристики
1	2	3
1.	Адрес земельного участка	—
1.1.	Сведения о местоположении земельного участка (при отсутствии адреса) в структурированном в соответствии с федеральной информационной адресной системой виде	Российская Федерация, Республика Мордовия, Теньгушевский р-н, Теньгушево с, Советская ул, д 6
1.2.	Дополнительные сведения о местоположении земельного участка	—
2.	Площадь земельного участка ± величина погрешности определения (вычисления) площади ($P \pm \Delta P$), м ²	1 101 ± 12,00
3.	Формула, примененная для вычисления предельной погрешности определения площади земельного участка, с подставленными значениями и итоговые (вычисленные) значения	$3,5*0,10*\sqrt{(1\ 101,00)} = 12$
4.	Площадь земельного участка согласно сведениям Единого государственного реестра недвижимости (Ркад), м ²	1 041,00
5.	Оценка расхождения Р и Ркад ($P - P_{кад}$), м ²	60
6.	Предельный минимальный и максимальный размеры земельного участка ($R_{мин}$ и $R_{макс}$), м ²	$R_{мин} = —$ $R_{макс} = —$
7.	Кадастровый или иной государственный учетный номер (инвентарный) здания, сооружения, объекта незавершенного строительства, расположенного на земельном участке	13:20:0112008:2396
8.	Вид (виды) разрешенного использования	Для ведения личного подсобного хозяйства
8.1.	Дополнительные сведения об использовании земельного участка	—
9.	Сведения о земельных участках (землях общего пользования, территории общего пользования), посредством которых обеспечивается доступ	—
10.	Иные сведения	—

4. Пояснения к сведениям об уточняемом земельном участке с кадастровым номером 13:20:0112008:859 :

1.	—
----	---

1. Сведения о характерных точках границ уточняемого земельного участка с кадастровым номером 13:20:0112008:863 :
 Система координат МСК-13, зона 1 Зона № 1

Обозначение характерных точек границ	Координаты, м				Метод определения координат	Формулы, примененные для расчета средней квадратической погрешности определения координат характерных точек границ (Mt), с подставленными в такие формулы значениями и итоговые (вычисленные) значения Mt, м	Описание закрепления точки
	содержатся в Едином государственном реестре недвижимости		определены в результате выполнения комплексных кадастровых работ				
	X	Y	X	Y			
1	2	3	4	5	6	7	8
н69157 У	—	—	458 095,86	1 132 678,04	—	—	—
н69163 У	—	—	458 111,62	1 132 663,12			
н69164 У	—	—	458 110,69	1 132 662,29			
н69165 У	—	—	458 118,16	1 132 655,64			
н69145 У	—	—	458 118,67	1 132 656,27			
н69144 У	—	—	458 127,09	1 132 666,00			
н69143 У	—	—	458 136,93	1 132 678,84			
н69142 У	—	—	458 139,39	1 132 682,41			
н69152 У	—	—	458 149,93	1 132 675,44			
н69158 У	—	—	458 154,36	1 132 672,90			
14259	458 170,39	1 132 705,93	458 170,39	1 132 705,93			
14260	458 152,55	1 132 706,96	458 152,55	1 132 706,96			

1	2	3	4	5	6	7	8
14261	458 140,89	1 132 704,66	458 140,89	1 132 704,66	—	0,10	Долговременный межевой знак
14262	458 128,90	1 132 701,52	458 128,90	1 132 701,52			
14263	458 108,76	1 132 691,25	—	—			
14264	458 096,62	1 132 676,61	—	—			
14255	458 118,59	1 132 656,65	—	—			
14256	458 126,94	1 132 665,74	—	—			
14257	458 139,29	1 132 682,54	—	—			
14258	458 153,88	1 132 672,02	—	—			
н69161 У	—	—	458 109,05	1 132 690,64			
н69162 У	—	—	458 106,07	1 132 687,81			
н69157 У	—	—	458 095,86	1 132 678,04	—	—	

2. Сведения о частях границ уточняемого земельного участка с кадастровым номером 13:20:0112008:863 :

Обозначение части границ		Горизонтальное проложение (S), м	Описание прохождения части границ	Сведения о согласовании местоположения границ (согласовано/спорное)
от т.	до т.			
1	2	3	4	5
н69157У	н69163У	21,70	—	согласовано
н69163У	н69164У	1,25		
н69164У	н69165У	10,00		
н69165У	н69145У	0,81		
н69145У	н69144У	12,87		
н69144У	н69143У	16,18		
н69143У	н69142У	4,34		
н69142У	н69152У	12,64		
н69152У	н69158У	5,11		

1	2	3	4	5
н69158У	14259	36,71	—	согласовано
14259	14260	17,87		
14260	14261	11,88		
14261	14262	12,39		
14262	н69161У	22,64		
н69161У	н69162У	4,11		
н69162У	н69157У	14,13		

3. Сведения о характеристиках уточняемого земельного участка с кадастровым номером 13:20:0112008:863 :

№ п/п	Наименование характеристики	Значение характеристики
1	2	3
1.	Адрес земельного участка	—
1.1.	Сведения о местоположении земельного участка (при отсутствии адреса) в структурированном в соответствии с федеральной информационной адресной системой виде	Российская Федерация, Республика Мордовия, Теньгушевский р-н, Теньгушево с, Советская ул, д 16
1.2.	Дополнительные сведения о местоположении земельного участка	—
2.	Площадь земельного участка ± величина погрешности определения (вычисления) площади ($P \pm \Delta P$), м ²	1 846 ± 15,00
3.	Формула, примененная для вычисления предельной погрешности определения площади земельного участка, с подставленными значениями и итоговые (вычисленные) значения	$3,5*0,10*\sqrt{(1\ 846,00)} = 15$
4.	Площадь земельного участка согласно сведениям Единого государственного реестра недвижимости (Ркад), м ²	1 842,00
5.	Оценка расхождения Р и Ркад ($P - P_{кад}$), м ²	4
6.	Предельный минимальный и максимальный размеры земельного участка (Рмин и Рмакс), м ²	Рмин = — Рмакс = —
7.	Кадастровый или иной государственный учетный номер (инвентарный) здания, сооружения, объекта незавершенного строительства, расположенного на земельном участке	13:20:0112008:2362
8.	Вид (виды) разрешенного использования	Для ведения личного подсобного хозяйства
8.1.	Дополнительные сведения об использовании земельного участка	—
9.	Сведения о земельных участках (землях общего пользования, территории общего пользования), посредством которых обеспечивается доступ	—

1	2				3		
10.	Иные сведения				—		
4. Пояснения к сведениям об уточняемом земельном участке с кадастровым номером					13:20:0112008:863		
1.	—				—		
1. Сведения о характерных точках границ уточняемого земельного участка с кадастровым номером					13:20:0112008:149		
Система координат					МСК-13, зона 1		Зона № 1
Обозначение характерных точек границ	Координаты, м				Метод определения координат	Формулы, примененные для расчета средней квадратической погрешности определения координат характерных точек границ (Mt), с подставленными в такие формулы значениями и итоговые (вычисленные) значения Mt, м	Описание закрепления точки
	содержатся в Едином государственном реестре недвижимости		определены в результате выполнения комплексных кадастровых работ				
	X	Y	X	Y			
1	2	3	4	5	6	7	8
2474	458 159,16	1 132 596,17	—	—	—	0,30	—
2475	458 148,44	1 132 585,70	—	—			
2476	458 134,50	1 132 570,58	—	—			
2477	458 108,78	1 132 543,88	—	—			
2478	458 124,22	1 132 528,25	—	—			
2479	458 151,16	1 132 555,59	—	—			
2480	458 167,56	1 132 572,45	—	—			
2481	458 171,50	1 132 576,27	—	—			
2482	458 174,59	1 132 579,44	—	—			
2483	458 175,94	1 132 580,98	—	—			
2484	458 177,28	1 132 583,69	—	—			
2485	458 169,31	1 132 591,00	—	—			
2486	458 167,28	1 132 589,02	—	—			
н69197 У	—	—	458 174,72	1 132 580,67			
н69208 У	—	—	458 178,49	1 132 585,47			
н69209 У	—	—	458 169,79	1 132 593,54			

1	2	3	4	5	6	7	8
н69210 У	—	—	458 166,46	1 132 589,67	—	—	—
н69211 У	—	—	458 158,46	1 132 596,99			
н69212 У	—	—	458 146,79	1 132 585,37			
н69213 У	—	—	458 128,07	1 132 566,78			
н69214 У	—	—	458 106,99	1 132 543,89			
н69215 У	—	—	458 121,61	1 132 531,59			
н69193 У	—	—	458 126,19	1 132 529,97			
н69194 У	—	—	458 144,36	1 132 550,37			
н69195 У	—	—	458 152,03	1 132 558,35			
н69196 У	—	—	458 167,15	1 132 573,10			
2474	458 159,16	1 132 596,17	—	—			

2. Сведения о частях границ уточняемого земельного участка с кадастровым номером 13:20:0112008:149 :

Обозначение части границ		Горизонтальное проложение (S), м	Описание прохождения части границ	Сведения о согласовании местоположения границ (согласовано/спорное)
от т.	до т.			
1	2	3	4	5
н69197У	н69208У	6,10	—	согласовано
н69208У	н69209У	11,87		
н69209У	н69210У	5,11		
н69210У	н69211У	10,84		
н69211У	н69212У	16,47		
н69212У	н69213У	26,38		
н69213У	н69214У	31,12		
н69214У	н69215У	19,11		
н69215У	н69193У	4,86		

1	2	3	4	5
н69193У	н69194У	27,32	—	согласовано
н69194У	н69195У	11,07		
н69195У	н69196У	21,12		
н69196У	н69197У	10,71		

3. Сведения о характеристиках уточняемого земельного участка с кадастровым номером 13:20:0112008:149 :

№ п/п	Наименование характеристики	Значение характеристики
1	2	3
1.	Адрес земельного участка	—
1.1.	Сведения о местоположении земельного участка (при отсутствии адреса) в структурированном в соответствии с федеральной информационной адресной системой виде	Российская Федерация, Республика Мордовия, Теньгушевский р-н, Теньгушево с, Советская ул, д 7
1.2.	Дополнительные сведения о местоположении земельного участка	—
2.	Площадь земельного участка ± величина погрешности определения (вычисления) площади ($P \pm \Delta P$), м ²	1 757 ± 15,00
3.	Формула, примененная для вычисления предельной погрешности определения площади земельного участка, с подставленными значениями и итоговые (вычисленные) значения	$3,5 * 0,10 * \sqrt{(1\ 757,00)} = 15$
4.	Площадь земельного участка согласно сведениям Единого государственного реестра недвижимости (Ркад), м ²	1 679,00
5.	Оценка расхождения Р и Ркад ($P - P_{кад}$), м ²	78
6.	Предельный минимальный и максимальный размеры земельного участка (Рмин и Рмакс), м ²	Рмин = — Рмакс = —
7.	Кадастровый или иной государственный учетный номер (инвентарный) здания, сооружения, объекта незавершенного строительства, расположенного на земельном участке	13:20:0112008:1809
8.	Вид (виды) разрешенного использования	Для ведения личного подсобного хозяйства
8.1.	Дополнительные сведения об использовании земельного участка	—
9.	Сведения о земельных участках (землях общего пользования, территории общего пользования), посредством которых обеспечивается доступ	—
10.	Иные сведения	—

4. Пояснения к сведениям об уточняемом земельном участке с кадастровым номером 13:20:0112008:149 :

1.	—
----	---

1. Сведения о характерных точках границ уточняемого земельного участка с кадастровым номером					13:20:0112008:3031			
Система координат		МСК-13, зона 1			Зона № 1			
Обозначение характерных точек границ	Координаты, м				Метод определения координат	Формулы, примененные для расчета средней квадратической погрешности определения координат характерных точек границ (Mt), с подставленными в такие формулы значениями и итоговые (вычисленные) значения Mt, м	Описание закрепления точки	
	содержатся в Едином государственном реестре недвижимости		определены в результате выполнения комплексных кадастровых работ					
	X	Y	X	Y				
1	2	3	4	5	6	7	8	
11971	458 090,56	1 132 554,90	—	—	—	0,10	Долговременный межевой знак	
11972	458 128,15	1 132 595,72	—	—				
11973	458 116,27	1 132 604,71	—	—				
11974	458 110,39	1 132 597,72	—	—				
11975	458 080,32	1 132 562,59	—	—				
н69227 У	—	—	458 128,15	1 132 595,31			—	—
н69240 У	—	—	458 118,25	1 132 605,63				
н69241 У	—	—	458 110,73	1 132 597,80				
н69242 У	—	—	458 080,69	1 132 562,15				
н69228 У	—	—	458 090,54	1 132 554,77				
11971	458 090,56	1 132 554,90	—	—				

2. Сведения о частях границ уточняемого земельного участка с кадастровым номером 13:20:0112008:3031 :

Обозначение части границ		Горизонтальное проложение (S), м	Описание прохождения части границ	Сведения о согласовании местоположения границ (согласовано/спорное)
от т.	до т.			
1	2	3	4	5
н69227У	н69240У	14,30	—	согласовано
н69240У	н69241У	10,86		
н69241У	н69242У	46,62		
н69242У	н69228У	12,31		
н69228У	н69227У	55,30		

3. Сведения о характеристиках уточняемого земельного участка с кадастровым номером 13:20:0112008:3031 :

№ п/п	Наименование характеристики	Значение характеристики
1	2	3
1.	Адрес земельного участка	431210, Российская Федерация, Республика Мордовия, Теньгушевский р-н, Теньгушево с, Советская ул, уч 11а
1.1.	Сведения о местоположении земельного участка (при отсутствии адреса) в структурированном в соответствии с федеральной информационной адресной системой виде	—
1.2.	Дополнительные сведения о местоположении земельного участка	—
2.	Площадь земельного участка ± величина погрешности определения (вычисления) площади ($P \pm \Delta P$), м ²	764 ± 10,00
3.	Формула, примененная для вычисления предельной погрешности определения площади земельного участка, с подставленными значениями и итоговые (вычисленные) значения	$3,5*0,10*\sqrt{(764,00)} = 10$
4.	Площадь земельного участка согласно сведениям Единого государственного реестра недвижимости (Ркад), м ²	764,00
5.	Оценка расхождения Р и Ркад ($P - P_{кад}$), м ²	0
6.	Предельный минимальный и максимальный размеры земельного участка (Рмин и Рмакс), м ²	Рмин = — Рмакс = —
7.	Кадастровый или иной государственный учетный номер (инвентарный) здания, сооружения, объекта незавершенного строительства, расположенного на земельном участке	—
8.	Вид (виды) разрешенного использования	личное подсобное хозяйство
8.1.	Дополнительные сведения об использовании земельного участка	—

1	2	3
9.	Сведения о земельных участках (землях общего пользования, территории общего пользования), посредством которых обеспечивается доступ	—
10.	Иные сведения	—

4. Пояснения к сведениям об уточняемом земельном участке с кадастровым номером 13:20:0112008:3031 :

1.	—
----	---

1. Сведения о характерных точках границ уточняемого земельного участка с кадастровым номером 13:20:0112008:869 :
Система координат МСК-13, зона 1 Зона № 1

Обозначение характерных точек границ	Координаты, м				Метод определения координат	Формулы, примененные для расчета средней квадратической погрешности определения координат характерных точек границ (Mt), с подставленными в такие формулы значениями и итоговые (вычисленные) значения Mt, м	Описание закрепления точки
	содержатся в Едином государственном реестре недвижимости		определены в результате выполнения комплексных кадастровых работ				
	X	Y	X	Y			
1	2	3	4	5	6	7	8
11975	458 080,32	1 132 562,59	—	—	—	0,10	Долговременный межевой знак
11974	458 110,39	1 132 597,72	—	—			
11973	458 116,27	1 132 604,71	—	—			
14265	458 130,77	1 132 622,97	458 130,77	1 132 622,97			
14266	458 118,37	1 132 632,69	—	—			
14267	458 110,66	1 132 623,52	—	—			
4	458 096,38	1 132 606,65	—	—			
14269	458 068,56	1 132 573,83	—	—			

1	2	3	4	5	6	7	8
н69243 У	—	—	458 119,37	1 132 633,40	—	0,10	—
н69254 У	—	—	458 118,02	1 132 631,86		—	
н69244 У	—	—	458 109,19	1 132 621,84		0,10	
н69245 У	—	—	458 091,98	1 132 601,37			
н69246 У	—	—	458 068,21	1 132 573,45			
н69242 У	—	—	458 080,69	1 132 562,15			
н69241 У	—	—	458 110,73	1 132 597,80			
н69240 У	—	—	458 118,25	1 132 605,63			
н69239 У	—	—	458 117,20	1 132 606,75			
н69238 У	—	—	458 121,67	1 132 612,19			
11975	458 080,32	1 132 562,59	—	—			

2. Сведения о частях границ уточняемого земельного участка с кадастровым номером 13:20:0112008:869 :

Обозначение части границ		Горизонтальное проложение (S), м	Описание прохождения части границ	Сведения о согласовании местоположения границ (согласовано/спорное)
от т.	до т.			
1	2	3	4	5
14265	н69243У	15,45	—	согласовано
н69243У	н69254У	2,05		
н69254У	н69244У	13,36		
н69244У	н69245У	26,74		
н69245У	н69246У	36,67		
н69246У	н69242У	16,84		
н69242У	н69241У	46,62		
н69241У	н69240У	10,86		
н69240У	н69239У	1,54		

1	2	3	4	5
н69239У	н69238У	7,04	—	согласовано
н69238У	14265	14,11		

3. Сведения о характеристиках уточняемого земельного участка с кадастровым номером 13:20:0112008:869 :

№ п/п	Наименование характеристики	Значение характеристики
1	2	3
1.	Адрес земельного участка	—
1.1.	Сведения о местоположении земельного участка (при отсутствии адреса) в структурированном в соответствии с федеральной информационной адресной системой виде	Российская Федерация, Республика Мордовия, Теньгушевский р-н, Теньгушево с, Советская ул, д 13
1.2.	Дополнительные сведения о местоположении земельного участка	—
2.	Площадь земельного участка ± величина погрешности определения (вычисления) площади ($P \pm \Delta P$), м ²	1 298 ± 13,00
3.	Формула, примененная для вычисления предельной погрешности определения площади земельного участка, с подставленными значениями и итоговые (вычисленные) значения	$3,5*0,10*\sqrt{(1\ 298,00)} = 13$
4.	Площадь земельного участка согласно сведениям Единого государственного реестра недвижимости (Ркад), м ²	1 268,00
5.	Оценка расхождения Р и Ркад ($P - P_{кад}$), м ²	30
6.	Предельный минимальный и максимальный размеры земельного участка (Рмин и Рмакс), м ²	Рмин = — Рмакс = —
7.	Кадастровый или иной государственный учетный номер (инвентарный) здания, сооружения, объекта незавершенного строительства, расположенного на земельном участке	13:20:0112008:1806
8.	Вид (виды) разрешенного использования	Для ведения личного подсобного хозяйства
8.1.	Дополнительные сведения об использовании земельного участка	—
9.	Сведения о земельных участках (землях общего пользования, территории общего пользования), посредством которых обеспечивается доступ	—
10.	Иные сведения	—

4. Пояснения к сведениям об уточняемом земельном участке с кадастровым номером 13:20:0112008:869 :

1.	—
----	---

1. Сведения о характерных точках границ уточняемого земельного участка с кадастровым номером 13:20:0112008:872 :
 Система координат МСК-13, зона 1 Зона № 1

Обозначение характерных точек границ	Координаты, м				Метод определения координат	Формулы, примененные для расчета средней квадратической погрешности определения координат характерных точек границ (Mt), с подставленными в такие формулы значениями и итоговые (вычисленные) значения Mt, м	Описание закрепления точки
	содержатся в Едином государственном реестре недвижимости		определены в результате выполнения комплексных кадастровых работ				
	X	Y	X	Y			
1	2	3	4	5	6	7	8
14270	458 075,90	1 132 670,05	—	—	—	0,30	
14271	458 076,43	1 132 670,69	—	—			
14272	458 046,51	1 132 693,98	—	—			
14273	458 044,76	1 132 691,46	—	—			
14274	457 996,47	1 132 618,18	—	—			
14275	458 016,96	1 132 602,15	—	—			
14276	458 039,71	1 132 629,00	—	—			
14277	458 056,20	1 132 649,41	—	—			
14278	458 065,83	1 132 659,88	—	—			
14279	458 073,48	1 132 667,60	—	—			
н69284 У	—	—	458 076,82	1 132 670,38	—		
н69295 У	—	—	458 047,98	1 132 692,59			
н69296 У	—	—	458 040,75	1 132 682,84			
н69297 У	—	—	457 997,95	1 132 619,10			
н69298 У	—	—	458 017,90	1 132 601,14			
н69288 У	—	—	458 020,55	1 132 604,29			
н69287 У	—	—	458 037,14	1 132 623,83			

1	2	3	4	5	6	7	8
н69286 У	—	—	458 056,57	1 132 646,89	—	—	—
н69285 У	—	—	458 069,08	1 132 662,07			
14270	458 075,90	1 132 670,05	—	—			

2. Сведения о частях границ уточняемого земельного участка с кадастровым номером 13:20:0112008:872 :

Обозначение части границ		Горизонтальное проложение (S), м	Описание прохождения части границ	Сведения о согласовании местоположения границ (согласовано/спорное)
от т.	до т.			
1	2	3	4	5
н69284У	н69295У	36,40	—	согласовано
н69295У	н69296У	12,14		
н69296У	н69297У	76,78		
н69297У	н69298У	26,84		
н69298У	н69288У	4,12		
н69288У	н69287У	25,63		
н69287У	н69286У	30,15		
н69286У	н69285У	19,67		
н69285У	н69284У	11,36		

3. Сведения о характеристиках уточняемого земельного участка с кадастровым номером 13:20:0112008:872 :

№ п/п	Наименование характеристики	Значение характеристики
1	2	3
1.	Адрес земельного участка	—
1.1.	Сведения о местоположении земельного участка (при отсутствии адреса) в структурированном в соответствии с федеральной информационной адресной системой виде	Российская Федерация, Республика Мордовия, Теньгушевский р-н, Теньгушево с, Советская ул
1.2.	Дополнительные сведения о местоположении земельного участка	—
2.	Площадь земельного участка ± величина погрешности определения (вычисления) площади ($P \pm \Delta P$), м ²	2 842 ± 19,00
3.	Формула, примененная для вычисления предельной погрешности определения площади земельного участка, с подставленными значениями и итоговые (вычисленные) значения	$3,5 * 0,10 * \sqrt{(2\ 842,00)} = 19$

1	2	3
4.	Площадь земельного участка согласно сведениям Единого государственного реестра недвижимости (Ркад), м ²	2 846,00
5.	Оценка расхождения Р и Ркад (Р - Ркад), м ²	4
6.	Предельный минимальный и максимальный размеры земельного участка (Рмин и Рмакс), м ²	Рмин = — Рмакс = —
7.	Кадастровый или иной государственный учетный номер (инвентарный) здания, сооружения, объекта незавершенного строительства, расположенного на земельном участке	—
8.	Вид (виды) разрешенного использования	Для ведения личного подсобного хозяйства
8.1.	Дополнительные сведения об использовании земельного участка	—
9.	Сведения о земельных участках (землях общего пользования, территории общего пользования), посредством которых обеспечивается доступ	—
10.	Иные сведения	—

4. Пояснения к сведениям об уточняемом земельном участке с кадастровым номером 13:20:0112008:872 :

1.	—
----	---

1. Сведения о характерных точках границ уточняемого земельного участка с кадастровым номером 13:20:0112008:52 :

Система координат МСК-13, зона 1 Зона № 1

Обозначение характерных точек границ	Координаты, м				Метод определения координат	Формулы, примененные для расчета средней квадратической погрешности определения координат характерных точек границ (Mt), с подставленными в такие формулы значениями и итоговые (вычисленные) значения Mt, м	Описание закрепления точки
	содержатся в Едином государственном реестре недвижимости		определены в результате выполнения комплексных кадастровых работ				
	X	Y	X	Y			
1	2	3	4	5	6	7	8
13174/н 13174У	457 906,75	1 132 311,78	457 906,50	1 132 313,12	—	0,10	—
13175/н 13175У	457 909,97	1 132 313,58	457 909,60	1 132 315,12			
13176/н 13176У	457 907,78	1 132 317,80	457 907,15	1 132 319,20			

1	2	3	4	5	6	7	8
13177/н 13177У	457 904,56	1 132 316,00	457 904,05	1 132 317,20	—	0,10	—
13174/н 13174У	457 906,75	1 132 311,78	457 906,50	1 132 313,12			

2. Сведения о частях границ уточняемого земельного участка с кадастровым номером 13:20:0112008:52 :

Обозначение части границ		Горизонтальное проложение (S), м	Описание прохождения части границ	Сведения о согласовании местоположения границ (согласовано/спорное)
от т.	до т.			
1	2	3	4	5
н13174У	н13175У	3,69	—	согласовано
н13175У	н13176У	4,76		
н13176У	н13177У	3,69		
н13177У	н13174У	4,76		

3. Сведения о характеристиках уточняемого земельного участка с кадастровым номером 13:20:0112008:52 :

№ п/п	Наименование характеристики	Значение характеристики
1	2	3
1.	Адрес земельного участка	—
1.1.	Сведения о местоположении земельного участка (при отсутствии адреса) в структурированном в соответствии с федеральной информационной адресной системой виде	Российская Федерация, Республика Мордовия, Теньгушевский р-н, Теньгушево с, Садовая ул, уч 5А
1.2.	Дополнительные сведения о местоположении земельного участка	—
2.	Площадь земельного участка ± величина погрешности определения (вычисления) площади ($P \pm \Delta P$), м ²	$18 \pm 1,00$
3.	Формула, примененная для вычисления предельной погрешности определения площади земельного участка, с подставленными значениями и итоговые (вычисленные) значения	$3,5 * 0,10 * \sqrt{(18,00)} = 1$
4.	Площадь земельного участка согласно сведениям Единого государственного реестра недвижимости (Ркад), м ²	18,00
5.	Оценка расхождения Р и Ркад ($P - P_{кад}$), м ²	0
6.	Предельный минимальный и максимальный размеры земельного участка (Рмин и Рмакс), м ²	Рмин = — Рмакс = —
7.	Кадастровый или иной государственный учетный номер (инвентарный) здания, сооружения, объекта незавершенного строительства, расположенного на земельном участке	—

1	2	3
8.	Вид (виды) разрешенного использования	Для размещения и обслуживания гаража
8.1.	Дополнительные сведения об использовании земельного участка	—
9.	Сведения о земельных участках (землях общего пользования, территории общего пользования), посредством которых обеспечивается доступ	—
10.	Иные сведения	—

4. Пояснения к сведениям об уточняемом земельном участке с кадастровым номером 13:20:0112008:52 :

1.	—
----	---

1. Сведения о характерных точках границ уточняемого земельного участка с кадастровым номером 13:20:0112008:124 :

Система координат МСК-13, зона 1 Зона № 1

Обозначение характерных точек границ	Координаты, м				Метод определения координат	Формулы, примененные для расчета средней квадратической погрешности определения координат характерных точек границ (Mt), с подставленными в такие формулы значениями и итоговые (вычисленные) значения Mt, м	Описание закрепления точки
	содержатся в Едином государственном реестре недвижимости		определены в результате выполнения комплексных кадастровых работ				
	X	Y	X	Y			
1	2	3	4	5	6	7	8
907	457 885,41	1 132 301,91	—	—	—	0,10	—
908	457 887,11	1 132 301,72	—	—			
909	457 898,77	1 132 312,78	—	—			
910	457 892,20	1 132 323,90	—	—			
911	457 884,58	1 132 334,72	—	—			
912	457 875,90	1 132 346,91	—	—			
913	457 848,95	1 132 359,37	—	—			
914	457 842,89	1 132 354,27	—	—			
915	457 862,90	1 132 332,40	—	—			
916	457 871,82	1 132 320,39	—	—			Долговременный межевой знак
917	457 878,32	1 132 310,80	—	—			

1	2	3	4	5	6	7	8
н69369 У	—	—	457 885,40	1 132 301,77			
н69370 У	—	—	457 887,88	1 132 301,15			
69383	—	—	457 894,81	1 132 307,71			
н69371 У	—	—	457 900,72	1 132 311,80			
н69372 У	—	—	457 891,05	1 132 327,76			
н69373 У	—	—	457 883,76	1 132 337,55			
н69374 У	—	—	457 879,08	1 132 342,30			
н69375 У	—	—	457 875,66	1 132 346,58			
н69377 У	—	—	457 851,29	1 132 361,69			
н69378 У	—	—	457 842,99	1 132 355,22			
н69403 У	—	—	457 845,68	1 132 352,22			
н69398 У	—	—	457 858,83	1 132 337,74			
н69379 У	—	—	457 862,44	1 132 333,10			
н69380 У	—	—	457 872,55	1 132 319,27			
н69381 У	—	—	457 876,47	1 132 313,26			
н69382 У	—	—	457 878,41	1 132 310,29			
907	457 885,41	1 132 301,91	—	—			

2. Сведения о частях границ уточняемого земельного участка с кадастровым номером 13:20:0112008:124 :

Обозначение части границ		Горизонтальное проложение (S), м	Описание прохождения части границ	Сведения о согласовании местоположения границ (согласовано/спорное)
от т.	до т.			

1	2	3	4	5
н69369У	н69370У	2,56	—	согласовано
н69370У	69383	9,54		
69383	н69371У	7,19		
н69371У	н69372У	18,66		
н69372У	н69373У	12,21		
н69373У	н69374У	6,67		
н69374У	н69375У	5,48		
н69375У	н69377У	28,67		
н69377У	н69378У	10,52		
н69378У	н69403У	4,03		
н69403У	н69398У	19,56		
н69398У	н69379У	5,88		
н69379У	н69380У	17,13		
н69380У	н69381У	7,18		
н69381У	н69382У	3,55		
н69382У	н69369У	11,02		

3. Сведения о характеристиках уточняемого земельного участка с кадастровым номером 13:20:0112008:124 :

№ п/п	Наименование характеристики	Значение характеристики
1	2	3
1.	Адрес земельного участка	—
1.1.	Сведения о местоположении земельного участка (при отсутствии адреса) в структурированном в соответствии с федеральной информационной адресной системой виде	Российская Федерация, Республика Мордовия, Теньгушевский р-н, Теньгушево с, Садовая ул, д 7
1.2.	Дополнительные сведения о местоположении земельного участка	—
2.	Площадь земельного участка ± величина погрешности определения (вычисления) площади ($P \pm \Delta P$), м ²	1 223 ± 12,00
3.	Формула, примененная для вычисления предельной погрешности определения площади земельного участка, с подставленными значениями и итоговые (вычисленные) значения	$3,5 * 0,10 * \sqrt{(1\ 223,00)} = 12$
4.	Площадь земельного участка согласно сведениям Единого государственного реестра недвижимости (Ркад), м ²	1 138,00
5.	Оценка расхождения Р и Ркад ($P - P_{кад}$), м ²	85

1	2	3
6.	Предельный минимальный и максимальный размеры земельного участка (Р _{мин} и Р _{макс}), м ²	Р _{мин} = — Р _{макс} = —
7.	Кадастровый или иной государственный учетный номер (инвентарный) здания, сооружения, объекта незавершенного строительства, расположенного на земельном участке	13:20:0112008:1512
8.	Вид (виды) разрешенного использования	Для дачного строительства
8.1.	Дополнительные сведения об использовании земельного участка	—
9.	Сведения о земельных участках (землях общего пользования, территории общего пользования), посредством которых обеспечивается доступ	—
10.	Иные сведения	—

4. Пояснения к сведениям об уточняемом земельном участке с кадастровым номером 13:20:0112008:124 :

1. —

1. Сведения о характерных точках границ уточняемого земельного участка с кадастровым номером 13:20:0112008:360 :
Система координат МСК-13, зона 1 Зона № 1

Обозначение характерных точек границ	Координаты, м				Метод определения координат	Формулы, примененные для расчета средней квадратической погрешности определения координат характерных точек границ (Mt), с подставленными в такие формулы значениями и итоговые (вычисленные) значения Mt, м	Описание закрепления точки
	содержатся в Едином государственном реестре недвижимости		определены в результате выполнения комплексных кадастровых работ				
	X	Y	X	Y			
1	2	3	4	5	6	7	8
12799	457 874,06	1 132 290,88	—	—	—	0,10	Долговременный межевой знак
12800	457 877,19	1 132 288,12	—	—			
12801	457 880,06	1 132 291,18	—	—			
12802	457 876,27	1 132 294,54	—	—			
12803	457 884,34	1 132 303,25	—	—			

1	2	3	4	5	6	7	8
н69381 У	—	—	457 876,47	1 132 313,26	—	—	—
н69380 У	—	—	457 872,55	1 132 319,27			
н69379 У	—	—	457 862,44	1 132 333,10			
н69398 У	—	—	457 858,83	1 132 337,74			
н69403 У	—	—	457 845,68	1 132 352,22			
н69404 У	—	—	457 842,12	1 132 348,92			
н69406 У	—	—	457 844,21	1 132 343,49			
н69407 У	—	—	457 841,01	1 132 337,44			
н69408 У	—	—	457 836,27	1 132 330,44			
н69409 У	—	—	457 857,30	1 132 305,05			
12799	457 874,06	1 132 290,88	—	—			

2. Сведения о частях границ уточняемого земельного участка с кадастровым номером 13:20:0112008:360 :

Обозначение части границ		Горизонтальное проложение (S), м	Описание прохождения части границ	Сведения о согласовании местоположения границ (согласовано/спорное)
от т.	до т.			
1	2	3	4	5
н69399У	н69400У	2,63	—	согласовано
н69400У	н69401У	3,90		
н69401У	н69402У	5,50		
н69402У	н69403У	3,68		
н69403У	н69369У	10,59		
н69369У	н69382У	11,02		
н69382У	н69381У	3,55		
н69381У	н69380У	7,18		
н69380У	н69379У	17,13		

1	2	3	4	5
н69379У	н69398У	5,88	—	согласовано
н69398У	н69403У	19,56		
н69403У	н69404У	4,85		
н69404У	н69406У	5,82		
н69406У	н69407У	6,84		
н69407У	н69408У	8,45		
н69408У	н69409У	32,97		
н69409У	н69399У	22,59		

3. Сведения о характеристиках уточняемого земельного участка с кадастровым номером 13:20:0112008:360 :

№ п/п	Наименование характеристики	Значение характеристики
1	2	3
1.	Адрес земельного участка	—
1.1.	Сведения о местоположении земельного участка (при отсутствии адреса) в структурированном в соответствии с федеральной информационной адресной системой виде	Российская Федерация, Республика Мордовия, Теньгушевский р-н, Теньгушево с, Садовая ул, д 9
1.2.	Дополнительные сведения о местоположении земельного участка	—
2.	Площадь земельного участка ± величина погрешности определения (вычисления) площади ($P \pm \Delta P$), м ²	1 250 ± 12,00
3.	Формула, примененная для вычисления предельной погрешности определения площади земельного участка, с подставленными значениями и итоговые (вычисленные) значения	$3,5*0,10*\sqrt{(1\ 250,00)} = 12$
4.	Площадь земельного участка согласно сведениям Единого государственного реестра недвижимости (Ркад), м ²	1 206,00
5.	Оценка расхождения Р и Ркад ($P - P_{кад}$), м ²	44
6.	Предельный минимальный и максимальный размеры земельного участка (Рмин и Рмакс), м ²	Рмин = — Рмакс = —
7.	Кадастровый или иной государственный учетный номер (инвентарный) здания, сооружения, объекта незавершенного строительства, расположенного на земельном участке	13:20:0112008:1472
8.	Вид (виды) разрешенного использования	Для ведения личного подсобного хозяйства
8.1.	Дополнительные сведения об использовании земельного участка	—

1	2	3
9.	Сведения о земельных участках (землях общего пользования, территории общего пользования), посредством которых обеспечивается доступ	—
10.	Иные сведения	—

4. Пояснения к сведениям об уточняемом земельном участке с кадастровым номером 13:20:0112008:360 :

1.	—
----	---

1. Сведения о характерных точках границ уточняемого земельного участка с кадастровым номером 13:20:0112008:126 :

Система координат МСК-13, зона 1 Зона № 1

Обозначение характерных точек границ	Координаты, м				Метод определения координат	Формулы, примененные для расчета средней квадратической погрешности определения координат характерных точек границ (Mt), с подставленными в такие формулы значениями и итоговые (вычисленные) значения Mt, м	Описание закрепления точки	
	содержатся в Едином государственном реестре недвижимости		определены в результате выполнения комплексных кадастровых работ					
	X	Y	X	Y				
1	2	3	4	5	6	7	8	
968	457 874,08	1 132 286,48	—	—	—	0,30	—	
969	457 871,93	1 132 288,70	—	—			Долговременный межевой знак	
970	457 864,14	1 132 297,15	—	—				
971	457 858,38	1 132 303,89	—	—				
972	457 833,84	1 132 330,35	—	—				
973	457 819,04	1 132 321,54	—	—				
974	457 844,54	1 132 295,27	—	—				
975	457 847,39	1 132 294,23	—	—				
976	457 863,20	1 132 280,39	—	—				
977	457 865,80	1 132 278,01	—	—				
н69408 У	—	—	457 836,27	1 132 330,44				—
н69410 У	—	—	457 826,13	1 132 325,19				

1	2	3	4	5	6	7	8
н69411 У	—	—	457 820,03	1 132 321,12	—	—	—
н69412 У	—	—	457 826,19	1 132 314,66			
н69413 У	—	—	457 843,82	1 132 295,50			
н69415 У	—	—	457 848,67	1 132 293,02			
н69416 У	—	—	457 852,45	1 132 289,41			
н69417 У	—	—	457 853,79	1 132 288,07			
н69418 У	—	—	457 863,61	1 132 279,52			
н69419 У	—	—	457 865,72	1 132 277,56			
н69420 У	—	—	457 874,20	1 132 286,52			
н69399 У	—	—	457 872,54	1 132 288,38			
н69409 У	—	—	457 857,30	1 132 305,05			
968	457 874,08	1 132 286,48	—	—			

2. Сведения о частях границ уточняемого земельного участка с кадастровым номером 13:20:0112008:126 :

Обозначение части границ		Горизонтальное проложение (S), м	Описание прохождения части границ	Сведения о согласовании местоположения границ (согласовано/спорное)
от т.	до т.			
1	2	3	4	5
н69408У	н69410У	11,42	—	согласовано
н69410У	н69411У	7,33		
н69411У	н69412У	8,93		
н69412У	н69413У	26,04		
н69413У	н69415У	5,45		
н69415У	н69416У	5,23		
н69416У	н69417У	1,90		
н69417У	н69418У	13,02		

1	2	3	4	5
н69418У	н69419У	2,88	—	согласовано
н69419У	н69420У	12,34		
н69420У	н69399У	2,49		
н69399У	н69409У	22,59		
н69409У	н69408У	32,97		

3. Сведения о характеристиках уточняемого земельного участка с кадастровым номером 13:20:0112008:126 :

№ п/п	Наименование характеристики	Значение характеристики
1	2	3
1.	Адрес земельного участка	—
1.1.	Сведения о местоположении земельного участка (при отсутствии адреса) в структурированном в соответствии с федеральной информационной адресной системой виде	431210, Российская Федерация, Республика Мордовия, Теньгушевский р-н, Теньгушево с, Садовая ул, д 11
1.2.	Дополнительные сведения о местоположении земельного участка	—
2.	Площадь земельного участка ± величина погрешности определения (вычисления) площади ($P \pm \Delta P$), м ²	959 ± 11,00
3.	Формула, примененная для вычисления предельной погрешности определения площади земельного участка, с подставленными значениями и итоговые (вычисленные) значения	$3,5*0,10*\sqrt{(959,00)} = 11$
4.	Площадь земельного участка согласно сведениям Единого государственного реестра недвижимости (Ркад), м ²	927,00
5.	Оценка расхождения Р и Ркад ($P - P_{кад}$), м ²	32
6.	Предельный минимальный и максимальный размеры земельного участка (Рмин и Рмакс), м ²	Рмин = — Рмакс = —
7.	Кадастровый или иной государственный учетный номер (инвентарный) здания, сооружения, объекта незавершенного строительства, расположенного на земельном участке	13:20:0112008:1527
8.	Вид (виды) разрешенного использования	Для ведения личного подсобного хозяйства
8.1.	Дополнительные сведения об использовании земельного участка	—
9.	Сведения о земельных участках (землях общего пользования, территории общего пользования), посредством которых обеспечивается доступ	—
10.	Иные сведения	—

4. Пояснения к сведениям об уточняемом земельном участке с кадастровым номером 13:20:0112008:126 :

1.							
1. Сведения о характерных точках границ уточняемого земельного участка с кадастровым номером					13:20:0112008:128		
Система координат <u>МСК-13, зона 1</u>					Зона № <u>1</u>		
Обозначение характерных точек границ	Координаты, м				Метод определения координат	Формулы, примененные для расчета средней квадратической погрешности определения координат характерных точек границ (Mt), с подставленными в такие формулы значениями и итоговые (вычисленные) значения Mt, м	Описание закрепления точки
	содержатся в Едином государственном реестре недвижимости		определены в результате выполнения комплексных кадастровых работ				
	X	Y	X	Y			
1	2	3	4	5	6	7	8
н69440 У	—	—	457 844,88	1 132 248,53	—	—	—
н69441 У	—	—	457 852,44	1 132 257,20			
н69450 У	—	—	457 848,72	1 132 260,19			
н69425 У	—	—	457 848,95	1 132 260,63			
н69451 У	—	—	457 836,85	1 132 270,42			
н69442 У	—	—	457 803,94	1 132 298,82			
н69443 У	—	—	457 793,06	1 132 283,54			
н69444 У	—	—	457 804,09	1 132 275,92			
н69445 У	—	—	457 812,22	1 132 269,39			
н69446 У	—	—	457 814,52	1 132 268,13			
н69447 У	—	—	457 818,11	1 132 265,18			

1	2	3	4	5	6	7	8				
н69448 У	—	—	457 828,42	1 132 256,48	—	—	—				
1061	457 838,34	1 132 248,90	457 838,34	1 132 248,90		—	0,10	Долговременный межевой знак			
1062	457 848,11	1 132 260,54	—	—							
1063	457 836,38	1 132 270,55	—	—							
1064	457 803,17	1 132 298,73	—	—							
5	457 792,95	1 132 283,72	—	—							
6	457 803,35	1 132 276,62	—	—							
1067	457 812,17	1 132 269,69	—	—							
н69449 У	—	—	457 840,07	1 132 250,96					—	—	—
н69460 У	—	—	457 840,74	1 132 250,45							
н69461 У	—	—	457 841,50	1 132 251,47							
н69440 У	—	—	457 844,88	1 132 248,53							

2. Сведения о частях границ уточняемого земельного участка с кадастровым номером 13:20:0112008:128 :

Обозначение части границ		Горизонтальное проложение (S), м	Описание прохождения части границ	Сведения о согласовании местоположения границ (согласовано/спорное)
от т.	до т.			
1	2	3	4	5
н69440У	н69441У	11,50	—	согласовано
н69441У	н69450У	4,77		
н69450У	н69425У	0,50		
н69425У	н69451У	15,56		
н69451У	н69442У	43,47		
н69442У	н69443У	18,76		
н69443У	н69444У	13,41		

1	2	3	4	5
н69444У	н69445У	10,43	—	согласовано
н69445У	н69446У	2,62		
н69446У	н69447У	4,65		
н69447У	н69448У	13,49		
н69448У	1061	12,48		
1061	н69449У	2,69		
н69449У	н69460У	0,84		
н69460У	н69461У	1,27		
н69461У	н69440У	4,48		

3. Сведения о характеристиках уточняемого земельного участка с кадастровым номером 13:20:0112008:128 :

№ п/п	Наименование характеристики	Значение характеристики
1	2	3
1.	Адрес земельного участка	—
1.1.	Сведения о местоположении земельного участка (при отсутствии адреса) в структурированном в соответствии с федеральной информационной адресной системой виде	Российская Федерация, Республика Мордовия, Теньгушевский р-н, Теньгушево с, Садовая ул, д 15
1.2.	Дополнительные сведения о местоположении земельного участка	—
2.	Площадь земельного участка ± величина погрешности определения (вычисления) площади ($P \pm \Delta P$), м ²	1 029 ± 11,00
3.	Формула, примененная для вычисления предельной погрешности определения площади земельного участка, с подставленными значениями и итоговые (вычисленные) значения	$3,5*0,10*\sqrt{(1\ 029,00)} = 11$
4.	Площадь земельного участка согласно сведениям Единого государственного реестра недвижимости (Ркад), м ²	947,00
5.	Оценка расхождения Р и Ркад ($P - P_{кад}$), м ²	82
6.	Предельный минимальный и максимальный размеры земельного участка (Рмин и Рмакс), м ²	Рмин = — Рмакс = —
7.	Кадастровый или иной государственный учетный номер (инвентарный) здания, сооружения, объекта незавершенного строительства, расположенного на земельном участке	—
8.	Вид (виды) разрешенного использования	Для ведения личного подсобного хозяйства
8.1.	Дополнительные сведения об использовании земельного участка	—

1	2	3
9.	Сведения о земельных участках (землях общего пользования, территории общего пользования), посредством которых обеспечивается доступ	—
10.	Иные сведения	—

4. Пояснения к сведениям об уточняемом земельном участке с кадастровым номером 13:20:0112008:128 :

1.	—
----	---

1. Сведения о характерных точках границ уточняемого земельного участка с кадастровым номером 13:20:0112008:3093 :
Система координат МСК-13, зона 1 Зона № 1

Обозначение характерных точек границ	Координаты, м				Метод определения координат	Формулы, примененные для расчета средней квадратической погрешности определения координат характерных точек границ (Mt), с подставленными в такие формулы значениями и итоговые (вычисленные) значения Mt, м	Описание закрепления точки
	содержатся в Едином государственном реестре недвижимости		определены в результате выполнения комплексных кадастровых работ				
	X	Y	X	Y			
1	2	3	4	5	6	7	8
12162	457 754,67	1 132 192,95	—	—	—	0,10	Долговременный межевой знак
12163	457 764,09	1 132 211,69	—	—			
12164	457 746,87	1 132 220,51	—	—			
1640	457 738,29	1 132 200,78	—	—			
69526	457 738,30	1 132 200,55	457 738,30	1 132 200,55	—	—	—
н69525 У	—	—	457 748,90	1 132 195,47			
н69524 У	—	—	457 752,94	1 132 193,79			
н69523 У	—	—	457 763,11	1 132 212,86			

1	2	3	4	5	6	7	8
н69494 У	—	—	457 751,89	1 132 218,24	—	—	—
н69493 У	—	—	457 746,04	1 132 221,37			
н69523 У	—	—	457 738,91	1 132 205,80			
12162	457 754,67	1 132 192,95	—	—		0,10	Долговременный межевой знак

2. Сведения о частях границ уточняемого земельного участка с кадастровым номером 13:20:0112008:3093 :

Обозначение части границ		Горизонтальное проложение (S), м	Описание прохождения части границ	Сведения о согласовании местоположения границ (согласовано/спорное)
от т.	до т.			
1	2	3	4	5
69526	н69525У	11,75	—	согласовано
н69525У	н69524У	4,38		
н69524У	н69523У	21,61		
н69523У	н69494У	12,44		
н69494У	н69493У	6,63		
н69493У	н69523У	17,12		
н69523У	69526	5,29		

3. Сведения о характеристиках уточняемого земельного участка с кадастровым номером 13:20:0112008:3093 :

№ п/п	Наименование характеристики	Значение характеристики
1	2	3
1.	Адрес земельного участка	431210, Российская Федерация, Республика Мордовия, Теньгушевский р-н, Теньгушево с, Садовая ул, уч 23а
1.1.	Сведения о местоположении земельного участка (при отсутствии адреса) в структурированном в соответствии с федеральной информационной адресной системой виде	—
1.2.	Дополнительные сведения о местоположении земельного участка	—
2.	Площадь земельного участка ± величина погрешности определения (вычисления) площади ($P \pm \Delta P$), м ²	398 ± 7,00

1	2	3
3.	Формула, примененная для вычисления предельной погрешности определения площади земельного участка, с подставленными значениями и итоговые (вычисленные) значения	$3,5*0,10*\sqrt{(398,00)} = 7$
4.	Площадь земельного участка согласно сведениям Единого государственного реестра недвижимости (Ркад), м ²	398,00
5.	Оценка расхождения Р и Ркад (Р - Ркад), м ²	0
6.	Предельный минимальный и максимальный размеры земельного участка (Рмин и Рмакс), м ²	Рмин = — Рмакс = —
7.	Кадастровый или иной государственный учетный номер (инвентарный) здания, сооружения, объекта незавершенного строительства, расположенного на земельном участке	—
8.	Вид (виды) разрешенного использования	личное подсобное хозяйство
8.1.	Дополнительные сведения об использовании земельного участка	—
9.	Сведения о земельных участках (землях общего пользования, территории общего пользования), посредством которых обеспечивается доступ	—
10.	Иные сведения	—

4. Пояснения к сведениям об уточняемом земельном участке с кадастровым номером 13:20:0112008:3093 :

1.	—
----	---

1. Сведения о характерных точках границ уточняемого земельного участка с кадастровым номером 13:20:0112008:133 :
Система координат МСК-13, зона 1 Зона № 1

Обозначение характерных точек границ	Координаты, м				Метод определения координат	Формулы, примененные для расчета средней квадратической погрешности определения координат характерных точек границ (Mt), с подставленными в такие формулы значениями и итоговые (вычисленные) значения Mt, м	Описание закрепления точки
	содержатся в Едином государственном реестре недвижимости		определены в результате выполнения комплексных кадастровых работ				
	X	Y	X	Y			
1	2	3	4	5	6	7	8
1635	457 758,62	1 132 146,56	—	—	—	0,10	Долговременный межевой знак

1	2	3	4	5	6	7	8			
1636	457 768,94	1 132 158,36	—	—		0,10	Долговременный межевой знак			
1637	457 768,33	1 132 158,87	—	—						
1638	457 783,45	1 132 177,83	—	—						
1639	457 767,64	1 132 186,75	—	—						
1640	457 738,29	1 132 200,78	—	—						
1641	457 730,34	1 132 173,36	—	—						
1642	457 731,88	1 132 168,09	—	—						
1643	457 735,16	1 132 163,43	—	—						
н69531 у	—	—	457 758,75	1 132 146,52				—		
н69532 у	—	—	457 762,28	1 132 150,57						
н69533 у	—	—	457 769,04	1 132 158,32						
н69534 у	—	—	457 768,31	1 132 158,95						
н69535 у	—	—	457 771,85	1 132 163,62						
н69536 у	—	—	457 772,37	1 132 163,22						
н69537 у	—	—	457 783,87	1 132 177,75						
н69512 у	—	—	457 783,41	1 132 178,03						
н69522 у	—	—	457 771,69	1 132 184,67						

1	2	3	4	5	6	7	8		
н69521 У	—	—	457 768,02	1 132 186,59			—		
н69524 У	—	—	457 752,94	1 132 193,79					
н69525 У	—	—	457 748,90	1 132 195,47					
69526	—	—	457 738,30	1 132 200,55				Долговременный межевой знак	
н69538 У	—	—	457 734,59	1 132 188,36					
н69539 У	—	—	457 733,26	1 132 184,00					
н69540 У	—	—	457 730,08	1 132 173,58					
н69541 У	—	—	457 735,58	1 132 163,37					
н69542 У	—	—	457 746,43	1 132 155,45					
н69543 У	—	—	457 748,61	1 132 153,86					
1635	457 758,62	1 132 146,56	—	—				0,10	Долговременный межевой знак
Вырез 1 из 2									
н1644У	—	—	457 757,89	1 132 152,00	—	0,10	-		
н1645У	—	—	457 757,90	1 132 152,21					
н1646У	—	—	457 757,70	1 132 152,21					
н1647У	—	—	457 757,69	1 132 152,01					
н1644У	—	—	457 757,89	1 132 152,00					
Вырез 2 из 2									
н1648У	—	—	457 755,89	1 132 149,38	—	0,10	-		
н1649У	—	—	457 755,89	1 132 149,59					
н1650У	—	—	457 755,69	1 132 149,59					
н1651У	—	—	457 755,69	1 132 149,38					
н1648У	—	—	457 755,89	1 132 149,38					

2. Сведения о частях границ уточняемого земельного участка с кадастровым номером 13:20:0112008:133 :

Обозначение части границ		Горизонтальное проложение (S), м	Описание прохождения части границ	Сведения о согласовании местоположения границ (согласовано/спорное)
от т.	до т.			
1	2	3	4	5
н69531У	н69532У	5,37	—	согласовано
н69532У	н69533У	10,28		
н69533У	н69534У	0,96		
н69534У	н69535У	5,86		
н69535У	н69536У	0,66		
н69536У	н69537У	18,53		
н69537У	н69512У	0,54		
н69512У	н69522У	13,47		
н69522У	н69521У	4,14		
н69521У	н69524У	16,71		
н69524У	н69525У	4,38		
н69525У	69526	11,75		
69526	н69538У	12,74		
н69538У	н69539У	4,56		
н69539У	н69540У	10,89		
н69540У	н69541У	11,60		
н69541У	н69542У	13,43		
н69542У	н69543У	2,70		
н69543У	н69531У	12,52		
Вырез 1 из 2				
н1644У	н1645У	0,21	—	согласовано
н1645У	н1646У	0,20		
н1646У	н1647У	0,20		
н1647У	н1644У	0,20		
Вырез 2 из 2				
н1648У	н1649У	0,21	—	согласовано
н1649У	н1650У	0,20		
н1650У	н1651У	0,21		
н1651У	н1648У	0,20		

3. Сведения о характеристиках уточняемого земельного участка с кадастровым номером		13:20:0112008:133
№ п/п	Наименование характеристики	Значение характеристики
1	2	3
1.	Адрес земельного участка	—
1.1.	Сведения о местоположении земельного участка (при отсутствии адреса) в структурированном в соответствии с федеральной информационной адресной системой виде	Российская Федерация, Республика Мордовия, Теньгушевский р-н, Теньгушево с, Садовая ул, д 25
1.2.	Дополнительные сведения о местоположении земельного участка	—
2.	Площадь земельного участка ± величина погрешности определения (вычисления) площади ($P \pm \Delta P$), м ²	1 594 ± 14,00
3.	Формула, примененная для вычисления предельной погрешности определения площади земельного участка, с подставленными значениями и итоговые (вычисленные) значения	$3,5 * 0,10 * \sqrt{(1\ 594,00)} = 14$
4.	Площадь земельного участка согласно сведениям Единого государственного реестра недвижимости (Ркад), м ²	1 591,00
5.	Оценка расхождения P и Ркад ($P - P_{кад}$), м ²	3
6.	Предельный минимальный и максимальный размеры земельного участка (Рмин и Рмакс), м ²	Рмин = — Рмакс = —
7.	Кадастровый или иной государственный учетный номер (инвентарный) здания, сооружения, объекта незавершенного строительства, расположенного на земельном участке	13:20:0112008:1478
8.	Вид (виды) разрешенного использования	Для ведения личного подсобного хозяйства
8.1.	Дополнительные сведения об использовании земельного участка	—
9.	Сведения о земельных участках (землях общего пользования, территории общего пользования), посредством которых обеспечивается доступ	—
10.	Иные сведения	—
4. Пояснения к сведениям об уточняемом земельном участке с кадастровым номером		13:20:0112008:133
1.	—	—

1. Сведения о характерных точках границ уточняемого земельного участка с кадастровым номером					13:20:0112008:201		:		
Система координат			МСК-13, зона 1		Зона № 1				
Обозначение характерных точек границ	Координаты, м				Метод определения координат	Формулы, примененные для расчета средней квадратической погрешности определения координат характерных точек границ (Mt), с подставленными в такие формулы значениями и итоговые (вычисленные) значения Mt, м	Описание закрепления точки		
	содержатся в Едином государственном реестре недвижимости		определены в результате выполнения комплексных кадастровых работ						
	X	Y	X	Y					
1	2	3	4	5	6	7	8		
2779	457 734,91	1 132 129,82	—	—	—	0,10	—		
2780	457 736,95	1 132 132,09	—	—					
2781	457 740,21	1 132 129,10	—	—					
2782	457 747,83	1 132 137,46	—	—					
2783	457 744,59	1 132 140,51	—	—					
2784	457 737,93	1 132 146,78	—	—					
2785	457 738,37	1 132 147,31	—	—					
2786	457 711,55	1 132 168,54	—	—					
2787	457 708,14	1 132 164,00	—	—					
2788	457 706,53	1 132 165,29	—	—					
2789	457 698,25	1 132 155,08	—	—					
2790	457 723,45	1 132 134,66	—	—				—	Долговременный межевой знак
2791	457 732,32	1 132 127,09	—	—				—	—
2792	457 732,82	1 132 127,59	—	—					
н69562 У	—	—	457 748,94	1 132 137,89					
н69563 У	—	—	457 728,14	1 132 155,91					
н69566 У	—	—	457 724,09	1 132 158,92	—	—			
н69567 У	—	—	457 715,56	1 132 166,09					

1	2	3	4	5	6	7	8
н69568 У	—	—	457 711,75	1 132 167,89	—	—	—
н69583 У	—	—	457 701,58	1 132 151,66			
н69570 У	—	—	457 711,65	1 132 144,87			
н69571 У	—	—	457 723,12	1 132 135,47			
н69572 У	—	—	457 725,16	1 132 132,71			
н69573 У	—	—	457 733,42	1 132 124,96			
н69574 У	—	—	457 735,07	1 132 123,41			
2779	457 734,91	1 132 129,82	—	—	0,10		

Вырез 1 из 1

н1705У	—	—	457 734,76	1 132 126,28	—	—	—
н1706У	—	—	457 734,76	1 132 127,28			
н1707У	—	—	457 733,76	1 132 127,28			
н1708У	—	—	457 733,76	1 132 126,28			
н1705У	—	—	457 734,76	1 132 126,28			

2. Сведения о частях границ уточняемого земельного участка с кадастровым номером 13:20:0112008:201 :

Обозначение части границ		Горизонтальное проложение (S), м	Описание прохождения части границ	Сведения о согласовании местоположения границ (согласовано/спорное)
от т.	до т.			
1	2	3	4	5
н69562У	н69563У	27,52	—	согласовано
н69563У	н69566У	5,05		
н69566У	н69567У	11,14		
н69567У	н69568У	4,21		
н69568У	н69583У	19,15		
н69583У	н69570У	12,15		
н69570У	н69571У	14,83		
н69571У	н69572У	3,43		
н69572У	н69573У	11,33		

1	2	3	4	5
н69573У	н69574У	2,26	—	согласовано
н69574У	н69562У	20,05		

Вырез 1 из 1

н1705У	н1706У	1,00	—	согласовано
н1706У	н1707У	1,00		
н1707У	н1708У	1,00		
н1708У	н1705У	1,00		

3. Сведения о характеристиках уточняемого земельного участка с кадастровым номером 13:20:0112008:201 :

№ п/п	Наименование характеристики	Значение характеристики
1	2	3
1.	Адрес земельного участка	—
1.1.	Сведения о местоположении земельного участка (при отсутствии адреса) в структурированном в соответствии с федеральной информационной адресной системой виде	Российская Федерация, Республика Мордовия, Теньгушевский р-н, Теньгушево с, Садовая ул, д 27
1.2.	Дополнительные сведения о местоположении земельного участка	—
2.	Площадь земельного участка ± величина погрешности определения (вычисления) площади ($P \pm \Delta P$), м ²	884 ± 10,00
3.	Формула, примененная для вычисления предельной погрешности определения площади земельного участка, с подставленными значениями и итоговые (вычисленные) значения	$3,5 * 0,10 * \sqrt{(884,00)} = 10$
4.	Площадь земельного участка согласно сведениям Единого государственного реестра недвижимости (Ркад), м ²	884,00
5.	Оценка расхождения Р и Ркад ($P - P_{кад}$), м ²	0
6.	Предельный минимальный и максимальный размеры земельного участка (Рмин и Рмакс), м ²	Рмин = — Рмакс = —
7.	Кадастровый или иной государственный учетный номер (инвентарный) здания, сооружения, объекта незавершенного строительства, расположенного на земельном участке	13:20:0112008:3073
8.	Вид (виды) разрешенного использования	Для обслуживания жилого дома
8.1.	Дополнительные сведения об использовании земельного участка	—
9.	Сведения о земельных участках (землях общего пользования, территории общего пользования), посредством которых обеспечивается доступ	—

1	2				3		
10.	Иные сведения				—		
4. Пояснения к сведениям об уточняемом земельном участке с кадастровым номером					13:20:0112008:201		
1.	—				—		
1. Сведения о характерных точках границ уточняемого земельного участка с кадастровым номером					13:20:0112008:2787		
Система координат МСК-13, зона 1					Зона № 1		
Обозначение характерных точек границ	Координаты, м				Метод определения координат	Формулы, примененные для расчета средней квадратической погрешности определения координат характерных точек границ (Mt), с подставленными в такие формулы значениями и итоговые (вычисленные) значения Mt, м	Описание закрепления точки
	содержатся в Едином государственном реестре недвижимости		определены в результате выполнения комплексных кадастровых работ				
	X	Y	X	Y			
1	2	3	4	5	6	7	8
11524	457 717,49	1 132 128,23	—	—	—	0,10	Долговременный межевой знак
2790	457 723,45	1 132 134,66	—	—			
11525	457 702,95	1 132 151,27	—	—			
11526	457 690,47	1 132 154,45	—	—			
11527	457 674,51	1 132 149,56	—	—			
н69571 У	—	—	457 723,12	1 132 135,47			
н69570 У	—	—	457 711,65	1 132 144,87			
н69583 У	—	—	457 701,58	1 132 151,66	—	—	
н69582 У	—	—	457 696,36	1 132 155,27	—	—	
н69575 У	—	—	457 675,84	1 132 149,33	—	—	

1	2	3	4	5	6	7	8
н69575 У	—	—	457 717,33	1 132 128,00	—	—	—
11524	457 717,49	1 132 128,23	—	—		0,10	Долговременный межевой знак

2. Сведения о частях границ уточняемого земельного участка с кадастровым номером 13:20:0112008:2787 :

Обозначение части границ		Горизонтальное проложение (S), м	Описание прохождения части границ	Сведения о согласовании местоположения границ (согласовано/спорное)
от т.	до т.			
1	2	3	4	5
н69571У	н69570У	14,83	—	согласовано
н69570У	н69583У	12,15		
н69583У	н69582У	6,35		
н69582У	н69575У	21,36		
н69575У	н69575У	46,65		
н69575У	н69571У	9,45		

3. Сведения о характеристиках уточняемого земельного участка с кадастровым номером 13:20:0112008:2787 :

№ п/п	Наименование характеристики	Значение характеристики
1	2	3
1.	Адрес земельного участка	431210, Российская Федерация, Республика Мордовия, Теньгушевский р-н, Теньгушево с, Садовая ул, уч 29а
1.1.	Сведения о местоположении земельного участка (при отсутствии адреса) в структурированном в соответствии с федеральной информационной адресной системой виде	—
1.2.	Дополнительные сведения о местоположении земельного участка	—
2.	Площадь земельного участка ± величина погрешности определения (вычисления) площади ($P \pm \Delta P$), м ²	511 ± 8,00
3.	Формула, примененная для вычисления предельной погрешности определения площади земельного участка, с подставленными значениями и итоговые (вычисленные) значения	$3,5 * 0,10 * \sqrt{(511,00)} = 8$
4.	Площадь земельного участка согласно сведениям Единого государственного реестра недвижимости (Ркад), м ²	511,00
5.	Оценка расхождения Р и Ркад ($P - P_{кад}$), м ²	0

1	2	3
6.	Предельный минимальный и максимальный размеры земельного участка (Р _{мин} и Р _{макс}), м ²	Р _{мин} = — Р _{макс} = —
7.	Кадастровый или иной государственный учетный номер (инвентарный) здания, сооружения, объекта незавершенного строительства, расположенного на земельном участке	—
8.	Вид (виды) разрешенного использования	для ведения личного подсобного хозяйства
8.1.	Дополнительные сведения об использовании земельного участка	—
9.	Сведения о земельных участках (землях общего пользования, территории общего пользования), посредством которых обеспечивается доступ	—
10.	Иные сведения	—

4. Пояснения к сведениям об уточняемом земельном участке с кадастровым номером 13:20:0112008:2787 :

1. —

1. Сведения о характерных точках границ уточняемого земельного участка с кадастровым номером 13:20:0112008:156 :

Система координат МСК-13, зона 1 Зона № 1

Обозначение характерных точек границ	Координаты, м				Метод определения координат	Формулы, примененные для расчета средней квадратической погрешности определения координат характерных точек границ (Mt), с подставленными в такие формулы значениями и итоговые (вычисленные) значения Mt, м	Описание закрепления точки
	содержатся в Едином государственном реестре недвижимости		определены в результате выполнения комплексных кадастровых работ				
	X	Y	X	Y			
1	2	3	4	5	6	7	8
2513	457 630,87	1 132 117,52	—	—	—	1,00	Долговременный межевой знак
2514	457 630,67	1 132 117,04	—	—			
2515	457 626,95	1 132 107,95	—	—			
2516	457 623,16	1 132 099,76	—	—			
2517	457 614,16	1 132 082,44	—	—			

1	2	3	4	5	6	7	8	
2518	457 612,12	1 132 079,75	—	—		1,00	Долговременный межевой знак	
2519	457 610,75	1 132 077,96	—	—				
2520	457 609,41	1 132 076,19	—	—		0,30		
2521	457 631,81	1 132 059,97	—	—				
2522	457 640,04	1 132 054,04	—	—				
2523	457 643,60	1 132 057,68	—	—				
2524	457 653,90	1 132 048,07	—	—				
2525	457 664,60	1 132 058,87	—	—				
2526	457 665,48	1 132 057,90	—	—		1,00		
2527	457 672,84	1 132 065,42	—	—				
2528	457 671,42	1 132 066,54	—	—				
2529	457 673,95	1 132 068,82	—	—				
2530	457 677,37	1 132 072,34	—	—				
69614	457 682,63	1 132 077,21	—	—		—		
н69599 У	—	—	457 671,18	1 132 065,95				
н69600 У	—	—	457 681,04	1 132 074,94	—			
н2531У	—	—	457 682,39	1 132 076,39	1,00			
н69587 У	—	—	457 655,78	1 132 098,14				
н69601 У	—	—	457 631,35	1 132 117,50				
н69602 У	—	—	457 629,95	1 132 114,15				
н69603 У	—	—	457 627,09	1 132 107,77			—	
н69604 У	—	—	457 614,54	1 132 082,30				
н69605 У	—	—	457 609,24	1 132 075,63				
н69606 У	—	—	457 622,27	1 132 066,26				

1	2	3	4	5	6	7	8
н69607 У	—	—	457 634,26	1 132 057,97	—	—	—
н69608 У	—	—	457 640,03	1 132 054,22			
н69609 У	—	—	457 642,93	1 132 058,21			
н69610 У	—	—	457 654,66	1 132 047,99			
н69612 У	—	—	457 665,78	1 132 058,97			
н69613 У	—	—	457 671,97	1 132 065,08			
2513	457 630,87	1 132 117,52	—	—			

2. Сведения о частях границ уточняемого земельного участка с кадастровым номером 13:20:0112008:156 :

Обозначение части границ		Горизонтальное проложение (S), м	Описание прохождения части границ	Сведения о согласовании местоположения границ (согласовано/спорное)
от т.	до т.			
1	2	3	4	5
н69599У	н69600У	13,34	—	СОГЛАСОВАНО
н69600У	н2531У	1,98		
н2531У	н69587У	34,37		
н69587У	н69601У	31,17		
н69601У	н69602У	3,63		
н69602У	н69603У	6,99		
н69603У	н69604У	28,39		
н69604У	н69605У	8,52		
н69605У	н69606У	16,05		
н69606У	н69607У	14,58		
н69607У	н69608У	6,88		
н69608У	н69609У	4,93		
н69609У	н69610У	15,56		
н69610У	н69612У	15,63		
н69612У	н69613У	8,70		
н69613У	н69599У	1,18		

3. Сведения о характеристиках уточняемого земельного участка с кадастровым номером		13:20:0112008:156
№ п/п	Наименование характеристики	Значение характеристики
1	2	3
1.	Адрес земельного участка	—
1.1.	Сведения о местоположении земельного участка (при отсутствии адреса) в структурированном в соответствии с федеральной информационной адресной системой виде	Российская Федерация, Республика Мордовия, Теньгушевский р-н, Теньгушево с, Садовая ул, д 33
1.2.	Дополнительные сведения о местоположении земельного участка	—
2.	Площадь земельного участка ± величина погрешности определения (вычисления) площади ($P \pm \Delta P$), м ²	2 545 ± 18,00
3.	Формула, примененная для вычисления предельной погрешности определения площади земельного участка, с подставленными значениями и итоговые (вычисленные) значения	$3,5 * 0,10 * \sqrt{(2\ 545,00)} = 18$
4.	Площадь земельного участка согласно сведениям Единого государственного реестра недвижимости (Ркад), м ²	2 545,00
5.	Оценка расхождения Р и Ркад ($P - P_{кад}$), м ²	0
6.	Предельный минимальный и максимальный размеры земельного участка (Рмин и Рмакс), м ²	Рмин = — Рмакс = —
7.	Кадастровый или иной государственный учетный номер (инвентарный) здания, сооружения, объекта незавершенного строительства, расположенного на земельном участке	13:20:0112008:1506; 13:20:0000000:368
8.	Вид (виды) разрешенного использования	Для ведения личного подсобного хозяйства
8.1.	Дополнительные сведения об использовании земельного участка	—
9.	Сведения о земельных участках (землях общего пользования, территории общего пользования), посредством которых обеспечивается доступ	—
10.	Иные сведения	—
4. Пояснения к сведениям об уточняемом земельном участке с кадастровым номером		13:20:0112008:156
1.	—	—

1. Сведения о характерных точках границ уточняемого земельного участка с кадастровым номером 13:20:0112008:204 :
 Система координат МСК-13, зона 1 Зона № 1

Обозначение характерных точек границ	Координаты, м				Метод определения координат	Формулы, примененные для расчета средней квадратической погрешности определения координат характерных точек границ (Mt), с подставленными в такие формулы значениями и итоговые (вычисленные) значения Mt, м	Описание закрепления точки
	содержатся в Едином государственном реестре недвижимости		определены в результате выполнения комплексных кадастровых работ				
	X	Y	X	Y			
1	2	3	4	5	6	7	8
2524	457 653,90	1 132 048,07	—	—	—	0,30	—
2523	457 643,60	1 132 057,68	—	—			
2522	457 640,04	1 132 054,04	—	—			
2521	457 631,81	1 132 059,97	—	—			
2520	457 609,41	1 132 076,19	—	—			
2793	457 583,53	1 132 048,38	—	—			
2794	457 603,39	1 132 030,48	—	—			Долговременный межевой знак
2795	457 605,60	1 132 028,16	—	—			
2796	457 614,38	1 132 019,60	—	—			—
2797	457 619,34	1 132 015,11	—	—			
2798	457 621,13	1 132 013,37	—	—			
2799	457 646,84	1 132 038,32	—	—			
2800	457 655,18	1 132 046,86	—	—			
н69610 У	—	—	457 654,66	1 132 047,99			
н69609 У	—	—	457 642,93	1 132 058,21			
н69608 У	—	—	457 640,03	1 132 054,22			
н69607 У	—	—	457 634,26	1 132 057,97			
н69606 У	—	—	457 622,27	1 132 066,26			

1	2	3	4	5	6	7	8
н69605 У	—	—	457 609,24	1 132 075,63	—	—	—
н69638 У	—	—	457 606,80	1 132 073,04			
н69619 У	—	—	457 583,58	1 132 048,22			
н69620 У	—	—	457 590,18	1 132 042,04			
н69621 У	—	—	457 603,16	1 132 030,16			
н69622 У	—	—	457 607,23	1 132 026,44			
н69623 У	—	—	457 619,61	1 132 014,22			
н69624 У	—	—	457 621,48	1 132 012,94			
н69625 У	—	—	457 640,36	1 132 031,85			
н69626 У	—	—	457 647,19	1 132 037,92			
н69627 У	—	—	457 655,65	1 132 047,13			
2524	457 653,90	1 132 048,07	—	—			

2. Сведения о частях границ уточняемого земельного участка с кадастровым номером 13:20:0112008:204 :

Обозначение части границ		Горизонтальное проложение (S), м	Описание прохождения части границ	Сведения о согласовании местоположения границ (согласовано/спорное)
от т.	до т.			
1	2	3	4	5
н69610У	н69609У	15,56	—	согласовано
н69609У	н69608У	4,93		
н69608У	н69607У	6,88		
н69607У	н69606У	14,58		
н69606У	н69605У	16,05		
н69605У	н69638У	3,56		
н69638У	н69619У	33,99		
н69619У	н69620У	9,04		

1	2	3	4	5
н69620У	н69621У	17,60	—	согласовано
н69621У	н69622У	5,51		
н69622У	н69623У	17,40		
н69623У	н69624У	2,27		
н69624У	н69625У	26,72		
н69625У	н69626У	9,14		
н69626У	н69627У	12,51		
н69627У	н69610У	1,31		

3. Сведения о характеристиках уточняемого земельного участка с кадастровым номером 13:20:0112008:204 :

№ п/п	Наименование характеристики	Значение характеристики
1	2	3
1.	Адрес земельного участка	—
1.1.	Сведения о местоположении земельного участка (при отсутствии адреса) в структурированном в соответствии с федеральной информационной адресной системой виде	Российская Федерация, Республика Мордовия, Теньгушевский р-н, Теньгушево с, Садовая ул, д 35
1.2.	Дополнительные сведения о местоположении земельного участка	—
2.	Площадь земельного участка ± величина погрешности определения (вычисления) площади ($P \pm \Delta P$), м ²	2 235 ± 17,00
3.	Формула, примененная для вычисления предельной погрешности определения площади земельного участка, с подставленными значениями и итоговые (вычисленные) значения	$3,5 * 0,10 * \sqrt{(2\ 235,00)} = 17$
4.	Площадь земельного участка согласно сведениям Единого государственного реестра недвижимости (Ркад), м ²	2 222,00
5.	Оценка расхождения Р и Ркад ($P - P_{кад}$), м ²	13
6.	Предельный минимальный и максимальный размеры земельного участка (Рмин и Рмакс), м ²	Рмин = — Рмакс = —
7.	Кадастровый или иной государственный учетный номер (инвентарный) здания, сооружения, объекта незавершенного строительства, расположенного на земельном участке	13:20:0112008:1518
8.	Вид (виды) разрешенного использования	Для ведения личного подсобного хозяйства
8.1.	Дополнительные сведения об использовании земельного участка	—

1	2	3
9.	Сведения о земельных участках (землях общего пользования, территории общего пользования), посредством которых обеспечивается доступ	—
10.	Иные сведения	—

4. Пояснения к сведениям об уточняемом земельном участке с кадастровым номером 13:20:0112008:204 :

1.	—
----	---

1. Сведения о характерных точках границ уточняемого земельного участка с кадастровым номером 13:20:0112008:205 :

Система координат МСК-13, зона 1 Зона № 1

Обозначение характерных точек границ	Координаты, м				Метод определения координат	Формулы, примененные для расчета средней квадратической погрешности определения координат характерных точек границ (Mt), с подставленными в такие формулы значениями и итоговые (вычисленные) значения Mt, м	Описание закрепления точки
	содержатся в Едином государственном реестре недвижимости		определены в результате выполнения комплексных кадастровых работ				
	X	Y	X	Y			
1	2	3	4	5	6	7	8
1	457 583,53	1 132 048,38	—	—	—	0,10	Долговременный межевой знак
1	457 606,61	1 132 073,18	—	—			
2	457 594,13	1 132 086,21	—	—		—	
2777	457 611,00	1 132 107,13	—	—			
2767	457 597,45	1 132 114,11	—	—		0,10	
3	457 593,06	1 132 116,54	—	—			
4	457 570,38	1 132 088,49	—	—			
5	457 557,79	1 132 073,31	—	—			

1	2	3	4	5	6	7	8
6	457 556,80	1 132 072,19	—	—		0,10	Долговременный межевой знак
7	457 563,70	1 132 066,27	—	—			
8	457 562,10	1 132 064,55	—	—			
9	457 568,26	1 132 058,85	—	—			
10	457 570,10	1 132 060,86	—	—			
н69638 У	—	—	457 606,80	1 132 073,04			
н69639 У	—	—	457 595,47	1 132 084,54			
н69640 У	—	—	457 610,75	1 132 107,06			
н69641 У	—	—	457 597,48	1 132 113,94			
н69642 У	—	—	457 592,53	1 132 115,91			
н69643 У	—	—	457 569,75	1 132 087,49			
н69644 У	—	—	457 562,64	1 132 078,18	—	—	
н69645 У	—	—	457 558,11	1 132 073,05			
н69646 У	—	—	457 557,23	1 132 071,94			
н69647 У	—	—	457 563,98	1 132 066,59			
н69648 У	—	—	457 562,22	1 132 065,04			
н69649 У	—	—	457 568,35	1 132 058,79			

1	2	3	4	5	6	7	8
н69650 У	—	—	457 570,16	1 132 060,55	—	—	—
н69651 У	—	—	457 573,39	1 132 057,51			
н69619 У	—	—	457 583,58	1 132 048,22			
1	457 583,53	1 132 048,38	—	—		0,10	Долговременный межевой знак

2. Сведения о частях границ уточняемого земельного участка с кадастровым номером 13:20:0112008:205 :

Обозначение части границ		Горизонтальное проложение (S), м	Описание прохождения части границ	Сведения о согласовании местоположения границ (согласовано/спорное)
от т.	до т.			
1	2	3	4	5
н69638У	н69639У	16,14	—	согласовано
н69639У	н69640У	27,21		
н69640У	н69641У	14,95		
н69641У	н69642У	5,33		
н69642У	н69643У	36,42		
н69643У	н69644У	11,71		
н69644У	н69645У	6,84		
н69645У	н69646У	1,42		
н69646У	н69647У	8,61		
н69647У	н69648У	2,35		
н69648У	н69649У	8,75		
н69649У	н69650У	2,52		
н69650У	н69651У	4,44		
н69651У	н69619У	13,79		
н69619У	н69638У	33,99		

3. Сведения о характеристиках уточняемого земельного участка с кадастровым номером 13:20:0112008:205 :

№ п/п	Наименование характеристики	Значение характеристики
1	2	3
1		

1	2	3
1.	Адрес земельного участка	—
1.1.	Сведения о местоположении земельного участка (при отсутствии адреса) в структурированном в соответствии с федеральной информационной адресной системой виде	Российская Федерация, Республика Мордовия, Теньгушевский р-н, Теньгушевское с/п, Теньгушево с, Садовая ул, д 36
1.2.	Дополнительные сведения о местоположении земельного участка	—
2.	Площадь земельного участка ± величина погрешности определения (вычисления) площади ($P \pm \Delta P$), м ²	1 800 ± 15,00
3.	Формула, примененная для вычисления предельной погрешности определения площади земельного участка, с подставленными значениями и итоговые (вычисленные) значения	$3,5 * 0,10 * \sqrt{(1\ 800,00)} = 15$
4.	Площадь земельного участка согласно сведениям Единого государственного реестра недвижимости (Ркад), м ²	1 785,00
5.	Оценка расхождения P и Ркад ($P - P_{кад}$), м ²	15
6.	Предельный минимальный и максимальный размеры земельного участка (Рмин и Рмакс), м ²	Рмин = — Рмакс = —
7.	Кадастровый или иной государственный учетный номер (инвентарный) здания, сооружения, объекта незавершенного строительства, расположенного на земельном участке	13:20:0112008:1407
8.	Вид (виды) разрешенного использования	Для ведения личного подсобного хозяйства
8.1.	Дополнительные сведения об использовании земельного участка	—
9.	Сведения о земельных участках (землях общего пользования, территории общего пользования), посредством которых обеспечивается доступ	—
10.	Иные сведения	—
4. Пояснения к сведениям об уточняемом земельном участке с кадастровым номером		13:20:0112008:205 :
1.	—	—

1. Сведения о характерных точках границ уточняемого земельного участка с кадастровым номером 13:20:0112008:3102 :
 Система координат МСК-13, зона 1 Зона № 1

Обозначение характерных точек границ	Координаты, м				Метод определения координат	Формулы, примененные для расчета средней квадратической погрешности определения координат характерных точек границ (Mt), с подставленными в такие формулы значениями и итоговые (вычисленные) значения Mt, м	Описание закрепления точки
	содержатся в Едином государственном реестре недвижимости		определены в результате выполнения комплексных кадастровых работ				
	X	Y	X	Y			
1	2	3	4	5	6	7	8
12240	457 544,06	1 132 089,04	—	—	—	0,10	Долговременный межевой знак
12241	457 567,72	1 132 119,49	—	—			
12242	457 557,00	1 132 121,48	—	—			
12243	457 523,63	1 132 123,39	—	—			
12244	457 523,30	1 132 123,41	—	—			
12245	457 526,77	1 132 111,66	—	—			
н69667 У	—	—	457 568,65	1 132 121,09		—	—
н70452 У	—	—	457 567,29	1 132 121,06			
н69668 У	—	—	457 556,76	1 132 120,76			
н69670 У	—	—	457 543,83	1 132 122,10			
н69671 У	—	—	457 530,54	1 132 122,93			
н69672 У	—	—	457 527,53	1 132 122,93			

1	2	3	4	5	6	7	8
н69673 У	—	—	457 523,03	1 132 123,33	—	—	—
н69674 У	—	—	457 523,25	1 132 121,03			
н69675 У	—	—	457 524,19	1 132 116,22			
н69676 У	—	—	457 527,29	1 132 110,85			
н69677 У	—	—	457 534,82	1 132 101,31			
н69678 У	—	—	457 540,01	1 132 094,84			
н69662 У	—	—	457 544,16	1 132 088,95			
н69661 У	—	—	457 566,63	1 132 118,52			
12240	457 544,06	1 132 089,04	—	—			

2. Сведения о частях границ уточняемого земельного участка с кадастровым номером 13:20:0112008:3102 :

Обозначение части границ		Горизонтальное проложение (S), м	Описание прохождения части границ	Сведения о согласовании местоположения границ (согласовано/спорное)
от т.	до т.			
1	2	3	4	5
н69667У	н70452У	1,36	—	согласовано
н70452У	н69668У	10,53		
н69668У	н69670У	13,00		
н69670У	н69671У	13,32		
н69671У	н69672У	3,01		
н69672У	н69673У	4,52		
н69673У	н69674У	2,31		
н69674У	н69675У	4,90		
н69675У	н69676У	6,20		
н69676У	н69677У	12,15		
н69677У	н69678У	8,29		
н69678У	н69662У	7,21		

1	2	3	4	5
н69662У	н69661У	37,14	—	согласовано
н69661У	н69667У	3,27		

3. Сведения о характеристиках уточняемого земельного участка с кадастровым номером 13:20:0112008:3102 :

№ п/п	Наименование характеристики	Значение характеристики
1	2	3
1.	Адрес земельного участка	431210, Российская Федерация, Республика Мордовия, Теньгушевский р-н, Теньгушевское с/с, Теньгушево с, Садовая ул, уч 37
1.1.	Сведения о местоположении земельного участка (при отсутствии адреса) в структурированном в соответствии с федеральной информационной адресной системой виде	—
1.2.	Дополнительные сведения о местоположении земельного участка	—
2.	Площадь земельного участка ± величина погрешности определения (вычисления) площади ($P \pm \Delta P$), м ²	808 ± 10,00
3.	Формула, примененная для вычисления предельной погрешности определения площади земельного участка, с подставленными значениями и итоговые (вычисленные) значения	$3,5 * 0,10 * \sqrt{(808,00)} = 10$
4.	Площадь земельного участка согласно сведениям Единого государственного реестра недвижимости (Ркад), м ²	808,00
5.	Оценка расхождения Р и Ркад ($P - P_{кад}$), м ²	0
6.	Предельный минимальный и максимальный размеры земельного участка (Рмин и Рмакс), м ²	Рмин = — Рмакс = —
7.	Кадастровый или иной государственный учетный номер (инвентарный) здания, сооружения, объекта незавершенного строительства, расположенного на земельном участке	—
8.	Вид (виды) разрешенного использования	личное подсобное хозяйство
8.1.	Дополнительные сведения об использовании земельного участка	—
9.	Сведения о земельных участках (землях общего пользования, территории общего пользования), посредством которых обеспечивается доступ	—
10.	Иные сведения	—

4. Пояснения к сведениям об уточняемом земельном участке с кадастровым номером 13:20:0112008:3102 :

1.	—
----	---

1. Сведения о характерных точках границ уточняемого земельного участка с кадастровым номером 13:20:0112008:207 :
 Система координат МСК-13, зона 1 Зона № 1

Обозначение характерных точек границ	Координаты, м				Метод определения координат	Формулы, примененные для расчета средней квадратической погрешности определения координат характерных точек границ (Mt), с подставленными в такие формулы значениями и итоговые (вычисленные) значения Mt, м	Описание закрепления точки
	содержатся в Едином государственном реестре недвижимости		определены в результате выполнения комплексных кадастровых работ				
	X	Y	X	Y			
1	2	3	4	5	6	7	8
2812	457 670,29	1 132 047,60	—	—	—	0,30	—
2813	457 667,43	1 132 044,74	—	—			
2814	457 650,46	1 132 027,50	457 650,46	1 132 027,50			
2815	457 671,81	1 132 006,00	—	—			
2816	457 701,47	1 132 034,00	—	—			
2817	457 691,19	1 132 044,24	—	—			
н69679 У	—	—	457 657,87	1 132 020,21			
н69680 У	—	—	457 662,52	1 132 015,97			
н69681 У	—	—	457 666,80	1 132 011,78			
н69682 У	—	—	457 672,05	1 132 006,26			
н69683 У	—	—	457 701,45	1 132 034,03			
69684	457 680,01	1 132 056,70	457 680,01	1 132 056,70			
н69685 У	—	—	457 671,09	1 132 048,78			
2812	457 670,29	1 132 047,60	—	—	0,30		

2. Сведения о частях границ уточняемого земельного участка с кадастровым номером 13:20:0112008:207 :

Обозначение части границ		Горизонтальное проложение (S), м	Описание прохождения части границ	Сведения о согласовании местоположения границ (согласовано/спорное)
от т.	до т.			

1	2	3	4	5
2814	н69679У	10,39	—	согласовано
н69679У	н69680У	6,29		
н69680У	н69681У	5,99		
н69681У	н69682У	7,62		
н69682У	н69683У	40,44		
н69683У	69684	31,20		
69684	н69685У	11,93		
н69685У	2814	29,64		

3. Сведения о характеристиках уточняемого земельного участка с кадастровым номером 13:20:0112008:207 :

№ п/п	Наименование характеристики	Значение характеристики
1	2	3
1.	Адрес земельного участка	—
1.1.	Сведения о местоположении земельного участка (при отсутствии адреса) в структурированном в соответствии с федеральной информационной адресной системой виде	Российская Федерация, Республика Мордовия, Теньгушевский р-н, Теньгушево с, Садовая ул, д 34
1.2.	Дополнительные сведения о местоположении земельного участка	—
2.	Площадь земельного участка ± величина погрешности определения (вычисления) площади ($P \pm \Delta P$), м ²	1 270 ± 12,00
3.	Формула, примененная для вычисления предельной погрешности определения площади земельного участка, с подставленными значениями и итоговые (вычисленные) значения	$3,5*0,10*\sqrt{(1\ 270,00)} = 12$
4.	Площадь земельного участка согласно сведениям Единого государственного реестра недвижимости (Ркад), м ²	1 268,00
5.	Оценка расхождения Р и Ркад ($P - P_{кад}$), м ²	2
6.	Предельный минимальный и максимальный размеры земельного участка (Рмин и Рмакс), м ²	Рмин = — Рмакс = —
7.	Кадастровый или иной государственный учетный номер (инвентарный) здания, сооружения, объекта незавершенного строительства, расположенного на земельном участке	13:20:0112008:1475
8.	Вид (виды) разрешенного использования	Для ведения личного подсобного хозяйства
8.1.	Дополнительные сведения об использовании земельного участка	—

1	2	3
9.	Сведения о земельных участках (землях общего пользования, территории общего пользования), посредством которых обеспечивается доступ	—
10.	Иные сведения	—

4. Пояснения к сведениям об уточняемом земельном участке с кадастровым номером 13:20:0112008:207 :

1.	—
----	---

1. Сведения о характерных точках границ уточняемого земельного участка с кадастровым номером 13:20:0112008:3124 :

Система координат МСК-13, зона 1 Зона № 1

Обозначение характерных точек границ	Координаты, м				Метод определения координат	Формулы, примененные для расчета средней квадратической погрешности определения координат характерных точек границ (Mt), с подставленными в такие формулы значениями и итоговые (вычисленные) значения Mt, м	Описание закрепления точки
	содержатся в Едином государственном реестре недвижимости		определены в результате выполнения комплексных кадастровых работ				
	X	Y	X	Y			
1	2	3	4	5	6	7	8
н69694 У	—	—	457 700,65	1 132 034,87	—	—	—
н69695 У	—	—	457 706,11	1 132 040,62			
н69696 У	—	—	457 684,69	1 132 060,18			
н69697 У	—	—	457 680,72	1 132 055,95			
12338	457 700,63	1 132 034,84	—	—	—	0,10	Долговременный межевой знак
12339	457 705,77	1 132 040,27	—	—			
12340	457 686,54	1 132 059,55	—	—			
12341	457 681,80	1 132 054,70	—	—			

1	2	3	4	5	6	7	8
2817	457 691,19	1 132 044,24	—	—	—	0,30	Долговременный межевой знак
н69694У	—	—	457 700,65	1 132 034,87		—	—

2. Сведения о частях границ уточняемого земельного участка с кадастровым номером 13:20:0112008:3124 :

Обозначение части границ		Горизонтальное проложение (S), м	Описание прохождения части границ	Сведения о согласовании местоположения границ (согласовано/спорное)
от т.	до т.			
1	2	3	4	5
н69694У	н69695У	7,93	—	согласовано
н69695У	н69696У	29,01		
н69696У	н69697У	5,80		
н69697У	н69694У	29,01		

3. Сведения о характеристиках уточняемого земельного участка с кадастровым номером 13:20:0112008:3124 :

№ п/п	Наименование характеристики	Значение характеристики
1	2	3
1.	Адрес земельного участка	431210, Российская Федерация, Республика Мордовия, Теньгушевский р-н, Теньгушево с, Садовая ул, уч 32Б
1.1.	Сведения о местоположении земельного участка (при отсутствии адреса) в структурированном в соответствии с федеральной информационной адресной системой виде	—
1.2.	Дополнительные сведения о местоположении земельного участка	—
2.	Площадь земельного участка ± величина погрешности определения (вычисления) площади ($P \pm \Delta P$), м ²	199 ± 5,00
3.	Формула, примененная для вычисления предельной погрешности определения площади земельного участка, с подставленными значениями и итоговые (вычисленные) значения	$3,5 * 0,10 * \sqrt{(199,00)} = 5$
4.	Площадь земельного участка согласно сведениям Единого государственного реестра недвижимости (Ркад), м ²	200,00
5.	Оценка расхождения Р и Ркад ($P - P_{кад}$), м ²	1
6.	Предельный минимальный и максимальный размеры земельного участка (Рмин и Рмакс), м ²	Рмин = — Рмакс = —

1	2	3
7.	Кадастровый или иной государственный учетный номер (инвентарный) здания, сооружения, объекта незавершенного строительства, расположенного на земельном участке	—
8.	Вид (виды) разрешенного использования	для ведения личного подсобного хозяйства
8.1.	Дополнительные сведения об использовании земельного участка	—
9.	Сведения о земельных участках (землях общего пользования, территории общего пользования), посредством которых обеспечивается доступ	—
10.	Иные сведения	—

4. Пояснения к сведениям об уточняемом земельном участке с кадастровым номером 13:20:0112008:3124 :

1.	—
----	---

1. Сведения о характерных точках границ уточняемого земельного участка с кадастровым номером 13:20:0112008:3125 :

Система координат МСК-13, зона 1 Зона № 1

Обозначение характерных точек границ	Координаты, м				Метод определения координат	Формулы, примененные для расчета средней квадратической погрешности определения координат характерных точек границ (Mt), с подставленными в такие формулы значениями и итоговые (вычисленные) значения Mt, м	Описание закрепления точки
	содержатся в Едином государственном реестре недвижимости		определены в результате выполнения комплексных кадастровых работ				
	X	Y	X	Y			
1	2	3	4	5	6	7	8
12339	457 705,77	1 132 040,27	—	—	—	0,10	Долговременный межевой знак
12342	457 710,90	1 132 045,72	—	—			
11556	457 708,04	1 132 048,81	—	—			
11555	457 698,31	1 132 058,09	—	—			
11554	457 691,30	1 132 064,42	—	—			
12340	457 686,54	1 132 059,55	—	—			

1	2	3	4	5	6	7	8
н69695 У	—	—	457 706,11	1 132 040,62			
н69699 У	—	—	457 710,78	1 132 045,65			
н69700 У	—	—	457 707,84	1 132 048,64			
н69701 У	—	—	457 698,04	1 132 057,91			
н69702 У	—	—	457 692,86	1 132 062,27			
н69703 У	—	—	457 691,84	1 132 061,27			
н69704 У	—	—	457 688,69	1 132 064,16			
н69696 У	—	—	457 684,69	1 132 060,18			
12339	457 705,77	1 132 040,27	—	—		0,10	Долговременный межевой знак

2. Сведения о частях границ уточняемого земельного участка с кадастровым номером 13:20:0112008:3125 :

Обозначение части границ		Горизонтальное проложение (S), м	Описание прохождения части границ	Сведения о согласовании местоположения границ (согласовано/спорное)
от т.	до т.			
1	2	3	4	5
н69695У	н69699У	6,86	—	согласовано
н69699У	н69700У	4,19		
н69700У	н69701У	13,49		
н69701У	н69702У	6,77		
н69702У	н69703У	1,43		
н69703У	н69704У	4,27		
н69704У	н69696У	5,64		
н69696У	н69695У	29,01		

3. Сведения о характеристиках уточняемого земельного участка с кадастровым номером 13:20:0112008:3125 :

№ п/п	Наименование характеристики	Значение характеристики
1	2	3

1	2	3
1.	Адрес земельного участка	431210, Российская Федерация, Республика Мордовия, Теньгушевский р-н, Теньгушевское с/с, Теньгушево с, Садовая ул, уч 32а
1.1.	Сведения о местоположении земельного участка (при отсутствии адреса) в структурированном в соответствии с федеральной информационной адресной системой виде	—
1.2.	Дополнительные сведения о местоположении земельного участка	—
2.	Площадь земельного участка \pm величина погрешности определения (вычисления) площади ($P \pm \Delta P$), м ²	200 \pm 5,00
3.	Формула, примененная для вычисления предельной погрешности определения площади земельного участка, с подставленными значениями и итоговые (вычисленные) значения	$3,5 * 0,10 * \sqrt{(200,00)} = 5$
4.	Площадь земельного участка согласно сведениям Единого государственного реестра недвижимости (Ркад), м ²	200,00
5.	Оценка расхождения P и Ркад ($P - P_{кад}$), м ²	0
6.	Предельный минимальный и максимальный размеры земельного участка (Рмин и Рмакс), м ²	Рмин = — Рмакс = —
7.	Кадастровый или иной государственный учетный номер (инвентарный) здания, сооружения, объекта незавершенного строительства, расположенного на земельном участке	—
8.	Вид (виды) разрешенного использования	для ведения личного подсобного хозяйства
8.1.	Дополнительные сведения об использовании земельного участка	—
9.	Сведения о земельных участках (землях общего пользования, территории общего пользования), посредством которых обеспечивается доступ	—
10.	Иные сведения	—
4. Пояснения к сведениям об уточняемом земельном участке с кадастровым номером		13:20:0112008:3125 :
1.	—	—

1. Сведения о характерных точках границ уточняемого земельного участка с кадастровым номером					13:20:0112008:2791			
Система координат		МСК-13, зона 1			Зона № 1			
Обозначение характерных точек границ	Координаты, м				Метод определения координат	Формулы, примененные для расчета средней квадратической погрешности определения координат характерных точек границ (Mt), с подставленными в такие формулы значениями и итоговые (вычисленные) значения Mt, м	Описание закрепления точки	
	содержатся в Едином государственном реестре недвижимости		определены в результате выполнения комплексных кадастровых работ					
	X	Y	X	Y				
1	2	3	4	5	6	7	8	
3465	457 712,31	1 132 044,66	457 712,31	1 132 044,66	—	—	Долговременный межевой знак	
3464	457 715,03	1 132 047,37	—	—				
3463	457 715,53	1 132 047,88	—	—				
3462	457 716,11	1 132 047,30	—	—				
11551	457 720,97	1 132 052,29	—	—		0,10		
2	457 698,25	1 132 074,38	—	—		—		
9	457 693,15	1 132 069,11	—	—				
10	457 691,30	1 132 064,42	—	—				
11	457 698,31	1 132 058,09	—	—				
11556	457 708,04	1 132 048,81	—	—				0,10
н69706 У	—	—	457 715,37	1 132 047,72		—		—
н69707 У	—	—	457 715,87	1 132 048,23				

1	2	3	4	5	6	7	8			
н69708 У	—	—	457 716,45	1 132 047,65	—	—	—			
н69709 У	—	—	457 721,31	1 132 052,64						
н69710 У	—	—	457 699,75	1 132 073,61						
н69711 У	—	—	457 693,13	1 132 066,32						
н69712 У	—	—	457 694,45	1 132 064,79						
н69702 У	—	—	457 692,86	1 132 062,27						
н69701 У	—	—	457 698,04	1 132 057,91						
н69700 У	—	—	457 707,84	1 132 048,64						
н69699 У	—	—	457 710,78	1 132 045,65						
н3466У	—	—	457 711,68	1 132 045,27						
3465	457 712,31	1 132 044,66	457 712,31	1 132 044,66						Долговременный межевой знак

2. Сведения о частях границ уточняемого земельного участка с кадастровым номером 13:20:0112008:2791 :

Обозначение части границ		Горизонтальное проложение (S), м	Описание прохождения части границ	Сведения о согласовании местоположения границ (согласовано/спорное)
от т.	до т.			
1	2	3	4	5
3465	н69706У	4,33	—	согласовано
н69706У	н69707У	0,71		
н69707У	н69708У	0,82		
н69708У	н69709У	6,97		
н69709У	н69710У	30,08		
н69710У	н69711У	9,85		
н69711У	н69712У	2,02		
н69712У	н69702У	2,98		
н69702У	н69701У	6,77		

1	2	3	4	5
н69701У	н69700У	13,49	—	согласовано
н69700У	н69699У	4,19		
н69699У	н3466У	0,98		
н3466У	3465	0,88		

3. Сведения о характеристиках уточняемого земельного участка с кадастровым номером 13:20:0112008:2791 :

№ п/п	Наименование характеристики	Значение характеристики
1	2	3
1.	Адрес земельного участка	431210, Российская Федерация, Республика Мордовия, Теньгушевский р-н, Теньгушево с, Садовая ул, уч 30А
1.1.	Сведения о местоположении земельного участка (при отсутствии адреса) в структурированном в соответствии с федеральной информационной адресной системой виде	—
1.2.	Дополнительные сведения о местоположении земельного участка	—
2.	Площадь земельного участка ± величина погрешности определения (вычисления) площади ($P \pm \Delta P$), м ²	361 ± 7,00
3.	Формула, примененная для вычисления предельной погрешности определения площади земельного участка, с подставленными значениями и итоговые (вычисленные) значения	$3,5*0,10*\sqrt{(361,00)} = 7$
4.	Площадь земельного участка согласно сведениям Единого государственного реестра недвижимости (Ркад), м ²	361,00
5.	Оценка расхождения Р и Ркад ($P - P_{кад}$), м ²	0
6.	Предельный минимальный и максимальный размеры земельного участка (Рмин и Рмакс), м ²	Рмин = — Рмакс = —
7.	Кадастровый или иной государственный учетный номер (инвентарный) здания, сооружения, объекта незавершенного строительства, расположенного на земельном участке	13:20:0112008:2808
8.	Вид (виды) разрешенного использования	Для ведения личного подсобного хозяйства
8.1.	Дополнительные сведения об использовании земельного участка	—
9.	Сведения о земельных участках (землях общего пользования, территории общего пользования), посредством которых обеспечивается доступ	—
10.	Иные сведения	—

4. Пояснения к сведениям об уточняемом земельном участке с кадастровым номером 13:20:0112008:2791 :

1.							
1. Сведения о характерных точках границ уточняемого земельного участка с кадастровым номером						13:20:0112008:2790	:
Система координат		МСК-13, зона 1			Зона № 1		
Обозначение характерных точек границ	Координаты, м				Метод определения координат	Формулы, примененные для расчета средней квадратической погрешности определения координат характерных точек границ (Mt), с подставленными в такие формулы значениями и итоговые (вычисленные) значения Mt, м	Описание закрепления точки
	содержатся в Едином государственном реестре недвижимости		определены в результате выполнения комплексных кадастровых работ				
	X	Y	X	Y			
1	2	3	4	5	6	7	8
11551	457 720,97	1 132 052,29	—	—	—	0,10	Долговременный межевой знак
2825	457 728,91	1 132 060,43	—	—		—	
2824	457 725,44	1 132 063,65	—	—			
2823	457 718,85	1 132 070,29	—	—			
2822	457 706,38	1 132 082,76	—	—			
11552	457 698,25	1 132 074,38	—	—		0,10	
н69709 У	—	—	457 721,31	1 132 052,64	—	—	
н69714 У	—	—	457 729,40	1 132 060,39			
н69715 У	—	—	457 726,08	1 132 063,42			
н69716 У	—	—	457 719,19	1 132 070,64			
н69717 У	—	—	457 706,72	1 132 083,11			

1	2	3	4	5	6	7	8
н69718 У	—	—	457 698,59	1 132 074,73	—	—	—
11551	457 720,97	1 132 052,29	—	—		0,10	Долговременный межевой знак

2. Сведения о частях границ уточняемого земельного участка с кадастровым номером 13:20:0112008:2790 :

Обозначение части границ		Горизонтальное проложение (S), м	Описание прохождения части границ	Сведения о согласовании местоположения границ (согласовано/спорное)
от т.	до т.			
1	2	3	4	5
н69709У	н69714У	11,20	—	согласовано
н69714У	н69715У	4,49		
н69715У	н69716У	9,98		
н69716У	н69717У	17,64		
н69717У	н69718У	11,68		
н69718У	н69709У	31,69		

3. Сведения о характеристиках уточняемого земельного участка с кадастровым номером 13:20:0112008:2790 :

№ п/п	Наименование характеристики	Значение характеристики
1	2	3
1.	Адрес земельного участка	431210, Российская Федерация, Республика Мордовия, Теньгушевский р-н, Теньгушево с, Садовая ул, уч 30
1.1.	Сведения о местоположении земельного участка (при отсутствии адреса) в структурированном в соответствии с федеральной информационной адресной системой виде	—
1.2.	Дополнительные сведения о местоположении земельного участка	—
2.	Площадь земельного участка ± величина погрешности определения (вычисления) площади ($P \pm \Delta P$), м ²	363 ± 7,00
3.	Формула, примененная для вычисления предельной погрешности определения площади земельного участка, с подставленными значениями и итоговые (вычисленные) значения	$3,5 * 0,10 * \sqrt{(363,00)} = 7$
4.	Площадь земельного участка согласно сведениям Единого государственного реестра недвижимости (Ркад), м ²	363,00
5.	Оценка расхождения Р и Ркад ($P - P_{кад}$), м ²	0

1	2	3
6.	Предельный минимальный и максимальный размеры земельного участка (Р _{мин} и Р _{макс}), м ²	Р _{мин} = — Р _{макс} = —
7.	Кадастровый или иной государственный учетный номер (инвентарный) здания, сооружения, объекта незавершенного строительства, расположенного на земельном участке	—
8.	Вид (виды) разрешенного использования	Для ведения личного подсобного хозяйства
8.1.	Дополнительные сведения об использовании земельного участка	—
9.	Сведения о земельных участках (землях общего пользования, территории общего пользования), посредством которых обеспечивается доступ	—
10.	Иные сведения	—

4. Пояснения к сведениям об уточняемом земельном участке с кадастровым номером 13:20:0112008:2790 :

1. —

1. Сведения о характерных точках границ уточняемого земельного участка с кадастровым номером 13:20:0112008:210 :

Система координат МСК-13, зона 1 Зона № 1

Обозначение характерных точек границ	Координаты, м				Метод определения координат	Формулы, примененные для расчета средней квадратической погрешности определения координат характерных точек границ (Mt), с подставленными в такие формулы значениями и итоговые (вычисленные) значения Mt, м	Описание закрепления точки
	содержатся в Едином государственном реестре недвижимости		определены в результате выполнения комплексных кадастровых работ				
	X	Y	X	Y			
1	2	3	4	5	6	7	8
2818	457 750,08	1 132 078,24	—	—	—	—	—
2819	457 737,53	1 132 091,53	—	—			
2820	457 727,48	1 132 103,62	—	—			
2821	457 720,72	1 132 097,60	—	—			
2822	457 706,38	1 132 082,76	—	—			
2823	457 718,85	1 132 070,29	—	—			Долговременный межевой знак
2824	457 725,44	1 132 063,65	—	—			

1	2	3	4	5	6	7	8
2825	457 728,91	1 132 060,43	—	—			Долговременный межевой знак
2826	457 731,84	1 132 062,96	—	—			
2827	457 745,40	1 132 074,55	—	—			
н69714 у	—	—	457 729,40	1 132 060,39			
н69724 у	—	—	457 739,67	1 132 069,11			
н69725 у	—	—	457 742,08	1 132 071,16			
н69726 у	—	—	457 745,82	1 132 074,34			
н69727 у	—	—	457 750,41	1 132 077,81			
н69728 у	—	—	457 746,33	1 132 083,19			
н69729 у	—	—	457 741,55	1 132 088,55	—	—	—
н69730 у	—	—	457 739,56	1 132 090,93			
н69731 у	—	—	457 739,93	1 132 091,32			
н69732 у	—	—	457 728,35	1 132 102,67			
н69733 у	—	—	457 727,51	1 132 103,56			
н69717 у	—	—	457 706,72	1 132 083,11			
н69716 у	—	—	457 719,19	1 132 070,64			
н69715 у	—	—	457 726,08	1 132 063,42			
2818	457 750,08	1 132 078,24	—	—			

2. Сведения о частях границ уточняемого земельного участка с кадастровым номером 13:20:0112008:210 :

Обозначение части границ		Горизонтальное проложение (S), м	Описание прохождения части границ	Сведения о согласовании местоположения границ (согласовано/спорное)
от т.	до т.			
1	2	3	4	5
н69714У	н69724У	13,47	—	согласовано
н69724У	н69725У	3,16		
н69725У	н69726У	4,91		
н69726У	н69727У	5,75		
н69727У	н69728У	6,75		
н69728У	н69729У	7,18		
н69729У	н69730У	3,10		
н69730У	н69731У	0,54		
н69731У	н69732У	16,21		
н69732У	н69733У	1,22		
н69733У	н69717У	29,16		
н69717У	н69716У	17,64		
н69716У	н69715У	9,98		
н69715У	н69714У	4,49		

3. Сведения о характеристиках уточняемого земельного участка с кадастровым номером 13:20:0112008:210 :

№ п/п	Наименование характеристики	Значение характеристики
1	2	3
1.	Адрес земельного участка	—
1.1.	Сведения о местоположении земельного участка (при отсутствии адреса) в структурированном в соответствии с федеральной информационной адресной системой виде	Российская Федерация, Республика Мордовия, Теньгушевский р-н, Теньгушевское с/п, Теньгушево с, Садовая ул, д 28
1.2.	Дополнительные сведения о местоположении земельного участка	—
2.	Площадь земельного участка ± величина погрешности определения (вычисления) площади ($P \pm \Delta P$), м ²	953 ± 11,00
3.	Формула, примененная для вычисления предельной погрешности определения площади земельного участка, с подставленными значениями и итоговые (вычисленные) значения	$3,5 * 0,10 * \sqrt{(953,00)} = 11$
4.	Площадь земельного участка согласно сведениям Единого государственного реестра недвижимости (Ркад), м ²	938,00

1	2	3
5.	Оценка расхождения Р и Ркад (Р - Ркад), м ²	15
6.	Предельный минимальный и максимальный размеры земельного участка (Рмин и Рмакс), м ²	Рмин = — Рмакс = —
7.	Кадастровый или иной государственный учетный номер (инвентарный) здания, сооружения, объекта незавершенного строительства, расположенного на земельном участке	13:20:0112008:1471
8.	Вид (виды) разрешенного использования	Для ведения личного подсобного хозяйства
8.1.	Дополнительные сведения об использовании земельного участка	—
9.	Сведения о земельных участках (землях общего пользования, территории общего пользования), посредством которых обеспечивается доступ	—
10.	Иные сведения	—
4. Пояснения к сведениям об уточняемом земельном участке с кадастровым номером		13:20:0112008:210 :

1.	—
1. Сведения о характерных точках границ уточняемого земельного участка с кадастровым номером	
Система координат <u>МСК-13, зона 1</u> Зона № <u>1</u>	

Обозначение характерных точек границ	Координаты, м				Метод определения координат	Формулы, примененные для расчета средней квадратической погрешности определения координат характерных точек границ (Mt), с подставленными в такие формулы значениями и итоговые (вычисленные) значения Mt, м	Описание закрепления точки
	содержатся в Едином государственном реестре недвижимости		определены в результате выполнения комплексных кадастровых работ				
	X	Y	X	Y			
1	2	3	4	5	6	7	8
2828	457 751,29	1 132 078,82	—	—	—	0,10	Долговременный межевой знак
2829	457 764,26	1 132 088,79	—	—			
2830	457 782,95	1 132 103,19	—	—			
2831	457 769,15	1 132 118,49	—	—			

1	2	3	4	5	6	7	8
2832	457 767,06	1 132 116,58	—	—		0,10	Долговременный межевой знак
2833	457 754,16	1 132 128,86	—	—			
2834	457 728,29	1 132 102,80	—	—			
2835	457 739,89	1 132 091,40	—	—			
2836	457 739,51	1 132 090,90	—	—			
н69727 У	—	—	457 750,41	1 132 077,81	—		
н69735 У	—	—	457 765,26	1 132 089,28			
н69736 У	—	—	457 771,93	1 132 093,70			
н69737 У	—	—	457 775,05	1 132 096,63			
н69738 У	—	—	457 782,99	1 132 103,07			
н69739 У	—	—	457 769,39	1 132 118,46			
н69740 У	—	—	457 768,02	1 132 117,15			
н69741 У	—	—	457 756,99	1 132 127,78			
н69742 У	—	—	457 756,15	1 132 127,08			
н69743 У	—	—	457 754,32	1 132 128,80			
н69732 У	—	—	457 728,35	1 132 102,67			
н69731 У	—	—	457 739,93	1 132 091,32			

1	2	3	4	5	6	7	8
н69730 У	—	—	457 739,56	1 132 090,93	—	—	—
н69729 У	—	—	457 741,55	1 132 088,55			
н69728 У	—	—	457 746,33	1 132 083,19			
2828	457 751,29	1 132 078,82	—	—		0,10	Долговременный межевой знак

2. Сведения о частях границ уточняемого земельного участка с кадастровым номером 13:20:0112008:211 :

Обозначение части границ		Горизонтальное проложение (S), м	Описание прохождения части границ	Сведения о согласовании местоположения границ (согласовано/спорное)
от т.	до т.			
1	2	3	4	5
н69727У	н69735У	18,76	—	согласовано
н69735У	н69736У	8,00		
н69736У	н69737У	4,28		
н69737У	н69738У	10,22		
н69738У	н69739У	20,54		
н69739У	н69740У	1,90		
н69740У	н69741У	15,32		
н69741У	н69742У	1,09		
н69742У	н69743У	2,51		
н69743У	н69732У	36,84		
н69732У	н69731У	16,21		
н69731У	н69730У	0,54		
н69730У	н69729У	3,10		
н69729У	н69728У	7,18		
н69728У	н69727У	6,75		

3. Сведения о характеристиках уточняемого земельного участка с кадастровым номером 13:20:0112008:211 :

№ п/п	Наименование характеристики	Значение характеристики
1	2	3

1	2	3
1.	Адрес земельного участка	—
1.1.	Сведения о местоположении земельного участка (при отсутствии адреса) в структурированном в соответствии с федеральной информационной адресной системой виде	Российская Федерация, Республика Мордовия, Теньгушевский р-н, Теньгушево с, Садовая ул, д 26
1.2.	Дополнительные сведения о местоположении земельного участка	—
2.	Площадь земельного участка ± величина погрешности определения (вычисления) площади ($P \pm \Delta P$), м ²	1 418 ± 13,00
3.	Формула, примененная для вычисления предельной погрешности определения площади земельного участка, с подставленными значениями и итоговые (вычисленные) значения	$3,5 * 0,10 * \sqrt{(1\ 418,00)} = 13$
4.	Площадь земельного участка согласно сведениям Единого государственного реестра недвижимости (Ркад), м ²	1 382,00
5.	Оценка расхождения Р и Ркад ($P - P_{кад}$), м ²	36
6.	Предельный минимальный и максимальный размеры земельного участка (Рмин и Рмакс), м ²	Рмин = — Рмакс = —
7.	Кадастровый или иной государственный учетный номер (инвентарный) здания, сооружения, объекта незавершенного строительства, расположенного на земельном участке	13:20:0112008:2780
8.	Вид (виды) разрешенного использования	Для ведения личного подсобного хозяйства
8.1.	Дополнительные сведения об использовании земельного участка	—
9.	Сведения о земельных участках (землях общего пользования, территории общего пользования), посредством которых обеспечивается доступ	—
10.	Иные сведения	—
4. Пояснения к сведениям об уточняемом земельном участке с кадастровым номером		13:20:0112008:211 :
1.	—	—

1	2	3	4	5	6	7	8	
13163	457 878,16	1 132 234,67	—	—		0,30		
13164	457 870,59	1 132 241,27	—	—				
13165	457 868,47	1 132 243,22	—	—				
13166	457 863,34	1 132 247,53	—	—				
13167	457 862,25	1 132 248,53	—	—				
13168	457 860,13	1 132 250,45	—	—				
н69826 У	—	—	457 854,45	1 132 238,29		—		—
н69809 У	—	—	457 853,11	1 132 236,54				
н69808 У	—	—	457 860,95	1 132 229,46				
н69807 У	—	—	457 870,93	1 132 220,44				
н69806 У	—	—	457 878,48	1 132 212,42				
н69805 У	—	—	457 882,41	1 132 208,39	—	—		

2. Сведения о частях границ уточняемого земельного участка с кадастровым номером 13:20:0112008:516 :

Обозначение части границ		Горизонтальное проложение (S), м	Описание прохождения части границ	Сведения о согласовании местоположения границ (согласовано/спорное)
от т.	до т.			
1	2	3	4	5
н69805У	н69819У	15,99	—	согласовано
н69819У	н69823У	21,88		
н69823У	н69820У	4,57		
н69820У	н69821У	14,78		
н69821У	н69822У	4,22		
н69822У	13169	8,57		
13169	н69824У	1,05		
н69824У	н69825У	4,32		
н69825У	н69826У	3,08		
н69826У	н69809У	2,20		
н69809У	н69808У	10,56		
н69808У	н69807У	13,45		

1	2	3	4	5
н69807У	н69806У	11,01	—	согласовано
н69806У	н69805У	5,63		

3. Сведения о характеристиках уточняемого земельного участка с кадастровым номером 13:20:0112008:516 :

№ п/п	Наименование характеристики	Значение характеристики
1	2	3
1.	Адрес земельного участка	—
1.1.	Сведения о местоположении земельного участка (при отсутствии адреса) в структурированном в соответствии с федеральной информационной адресной системой виде	Российская Федерация, Республика Мордовия, Теньгушевский р-н, Теньгушево с, Садовая ул, д 12
1.2.	Дополнительные сведения о местоположении земельного участка	—
2.	Площадь земельного участка ± величина погрешности определения (вычисления) площади ($P \pm \Delta P$), м ²	685 ± 9,00
3.	Формула, примененная для вычисления предельной погрешности определения площади земельного участка, с подставленными значениями и итоговые (вычисленные) значения	$3,5*0,10*\sqrt{(685,00)} = 9$
4.	Площадь земельного участка согласно сведениям Единого государственного реестра недвижимости (Ркад), м ²	669,00
5.	Оценка расхождения Р и Ркад ($P - P_{кад}$), м ²	16
6.	Предельный минимальный и максимальный размеры земельного участка (Рмин и Рмакс), м ²	Рмин = — Рмакс = —
7.	Кадастровый или иной государственный учетный номер (инвентарный) здания, сооружения, объекта незавершенного строительства, расположенного на земельном участке	13:20:0112008:1406
8.	Вид (виды) разрешенного использования	Для ведения личного подсобного хозяйства
8.1.	Дополнительные сведения об использовании земельного участка	—
9.	Сведения о земельных участках (землях общего пользования, территории общего пользования), посредством которых обеспечивается доступ	—
10.	Иные сведения	—

4. Пояснения к сведениям об уточняемом земельном участке с кадастровым номером 13:20:0112008:516 :

1.	—
----	---

1. Сведения о характерных точках границ уточняемого земельного участка с кадастровым номером

13:20:0112008:220

Система координат

МСК-13, зона 1

Зона №

1

Обозначение характерных точек границ	Координаты, м				Метод определения координат	Формулы, примененные для расчета средней квадратической погрешности определения координат характерных точек границ (Mt), с подставленными в такие формулы значениями и итоговые (вычисленные) значения Mt, м	Описание закрепления точки
	содержатся в Едином государственном реестре недвижимости		определены в результате выполнения комплексных кадастровых работ				
	X	Y	X	Y			
1	2	3	4	5	6	7	8
2837	457 931,31	1 132 289,31	—	—	—	0,10	Долговременный межевой знак
2838	457 928,69	1 132 291,47	—	—			
2839	457 924,32	1 132 295,32	—	—			
2840	457 916,89	1 132 303,11	—	—			
2841	457 913,44	1 132 299,76	—	—			
2842	457 910,14	1 132 296,92	—	—			
2843	457 908,90	1 132 295,60	—	—			
2844	457 904,63	1 132 291,16	—	—			
2845	457 908,49	1 132 287,29	—	—			
2846	457 907,06	1 132 285,84	—	—			
2847	457 910,61	1 132 282,41	—	—			
2848	457 909,63	1 132 281,40	—	—			
2849	457 943,73	1 132 247,44	—	—			
2850	457 958,72	1 132 263,27	—	—			
2851	457 946,62	1 132 274,62	—	—			
н69861 У	—	—	457 924,15	1 132 267,53			
н69862 У	—	—	457 936,63	1 132 255,27			

1	2	3	4	5	6	7	8
н69863 у	—	—	457 944,60	1 132 247,78	—	—	—
н69864 у	—	—	457 948,39	1 132 252,07			
н69865 у	—	—	457 956,49	1 132 260,69			
н69866 у	—	—	457 958,60	1 132 262,93			
н69867 у	—	—	457 946,31	1 132 274,86			
н69868 у	—	—	457 940,41	1 132 281,37			
н69869 у	—	—	457 934,34	1 132 287,27			
н69870 у	—	—	457 931,62	1 132 289,64			
н69871 у	—	—	457 928,87	1 132 291,53			
н69872 у	—	—	457 924,62	1 132 294,88			
н69873 у	—	—	457 917,39	1 132 302,54			
н69874 у	—	—	457 913,99	1 132 299,24			
н69875 у	—	—	457 912,94	1 132 300,28			
н69876 у	—	—	457 903,44	1 132 290,88			
н69877 у	—	—	457 904,54	1 132 289,87			
н69878 у	—	—	457 903,23	1 132 288,61			
н69879 у	—	—	457 912,94	1 132 278,78			

1	2	3	4	5	6	7	8
н69880 У	—	—	457 912,49	1 132 278,37		—	—
н69881 У	—	—	457 923,70	1 132 267,14			
2837	457 931,31	1 132 289,31	—	—		0,10	Долговременный межевой знак

2. Сведения о частях границ уточняемого земельного участка с кадастровым номером 13:20:0112008:220 :

Обозначение части границ		Горизонтальное проложение (S), м	Описание прохождения части границ	Сведения о согласовании местоположения границ (согласовано/спорное)
от т.	до т.			
1	2	3	4	5
н69861У	н69862У	17,49	—	согласовано
н69862У	н69863У	10,94		
н69863У	н69864У	5,72		
н69864У	н69865У	11,83		
н69865У	н69866У	3,08		
н69866У	н69867У	17,13		
н69867У	н69868У	8,79		
н69868У	н69869У	8,46		
н69869У	н69870У	3,61		
н69870У	н69871У	3,34		
н69871У	н69872У	5,41		
н69872У	н69873У	10,53		
н69873У	н69874У	4,74		
н69874У	н69875У	1,48		
н69875У	н69876У	13,36		
н69876У	н69877У	1,49		
н69877У	н69878У	1,82		
н69878У	н69879У	13,82		
н69879У	н69880У	0,61		
н69880У	н69881У	15,87		
н69881У	н69861У	0,60		

3. Сведения о характеристиках уточняемого земельного участка с кадастровым номером 13:20:0112008:220 :

№ п/п	Наименование характеристики	Значение характеристики
1	2	3

1	2	3
1.	Адрес земельного участка	—
1.1.	Сведения о местоположении земельного участка (при отсутствии адреса) в структурированном в соответствии с федеральной информационной адресной системой виде	Российская Федерация, Республика Мордовия, Теньгушевский р-н, Теньгушево с, Садовая ул, д 6
1.2.	Дополнительные сведения о местоположении земельного участка	—
2.	Площадь земельного участка \pm величина погрешности определения (вычисления) площади ($P \pm \Delta P$), м ²	1 216 \pm 12,00
3.	Формула, примененная для вычисления предельной погрешности определения площади земельного участка, с подставленными значениями и итоговые (вычисленные) значения	$3,5 * 0,10 * \sqrt{(1\ 216,00)} = 12$
4.	Площадь земельного участка согласно сведениям Единого государственного реестра недвижимости (Ркад), м ²	1 198,00
5.	Оценка расхождения P и Ркад ($P - P_{кад}$), м ²	18
6.	Предельный минимальный и максимальный размеры земельного участка (Рмин и Рмакс), м ²	Рмин = — Рмакс = —
7.	Кадастровый или иной государственный учетный номер (инвентарный) здания, сооружения, объекта незавершенного строительства, расположенного на земельном участке	13:20:0112008:1423
8.	Вид (виды) разрешенного использования	Для ведения личного подсобного хозяйства
8.1.	Дополнительные сведения об использовании земельного участка	—
9.	Сведения о земельных участках (землях общего пользования, территории общего пользования), посредством которых обеспечивается доступ	—
10.	Иные сведения	—
4. Пояснения к сведениям об уточняемом земельном участке с кадастровым номером		13:20:0112008:220 :
1.	—	—

1. Сведения о характерных точках границ уточняемого земельного участка с кадастровым номером 13:20:0112008:221 :
 Система координат МСК-13, зона 1 Зона № 1

Обозначение характерных точек границ	Координаты, м				Метод определения координат	Формулы, примененные для расчета средней квадратической погрешности определения координат характерных точек границ (Mt), с подставленными в такие формулы значениями и итоговые (вычисленные) значения Mt, м	Описание закрепления точки
	содержатся в Едином государственном реестре недвижимости		определены в результате выполнения комплексных кадастровых работ				
	X	Y	X	Y			
1	2	3	4	5	6	7	8
2852	457 946,24	1 132 274,97	—	—	—	0,10	Долговременный межевой знак
2853	457 962,63	1 132 291,13	—	—			
2854	457 960,43	1 132 293,75	—	—			
2855	457 935,58	1 132 319,20	—	—			
2856	457 930,82	1 132 315,46	—	—			
2857	457 921,36	1 132 307,27	—	—			
2840	457 916,89	1 132 303,11	—	—			
2839	457 924,32	1 132 295,32	—	—			
2838	457 928,69	1 132 291,47	—	—			
2837	457 931,31	1 132 289,31	—	—			
н69882 У	—	—	457 946,20	1 132 275,14			
н69883 У	—	—	457 962,10	1 132 291,48	—	—	

1	2	3	4	5	6	7	8
н69884 У	—	—	457 957,91	1 132 296,10	—	—	—
н69885 У	—	—	457 943,68	1 132 310,76			
н69886 У	—	—	457 935,39	1 132 319,21			
н69887 У	—	—	457 931,14	1 132 315,86			
н69891 У	—	—	457 930,18	1 132 317,01			
н69889 У	—	—	457 919,78	1 132 308,02			
н69890 У	—	—	457 920,79	1 132 306,90			
н69888 У	—	—	457 917,63	1 132 303,69			
н69873 У	—	—	457 917,39	1 132 302,54			
н69872 У	—	—	457 924,62	1 132 294,88			
н69871 У	—	—	457 928,87	1 132 291,53			
н69870 У	—	—	457 931,62	1 132 289,64			
н69869 У	—	—	457 934,34	1 132 287,27			
н69868 У	—	—	457 940,41	1 132 281,37			
2852	457 946,24	1 132 274,97	—	—			

2. Сведения о частях границ уточняемого земельного участка с кадастровым номером 13:20:0112008:221 :

Обозначение части границ		Горизонтальное проложение (S), м	Описание прохождения части границ	Сведения о согласовании местоположения границ (согласовано/спорное)
от т.	до т.			
1	2	3	4	5
н69882У	н69883У	22,80	—	согласовано

1	2	3	4	5
н69883У	н69884У	6,24	—	согласовано
н69884У	н69885У	20,43		
н69885У	н69886У	11,84		
н69886У	н69887У	5,41		
н69887У	н69891У	1,50		
н69891У	н69889У	13,75		
н69889У	н69890У	1,51		
н69890У	н69888У	4,50		
н69888У	н69873У	1,17		
н69873У	н69872У	10,53		
н69872У	н69871У	5,41		
н69871У	н69870У	3,34		
н69870У	н69869У	3,61		
н69869У	н69868У	8,46		
н69868У	н69882У	8,51		

3. Сведения о характеристиках уточняемого земельного участка с кадастровым номером 13:20:0112008:221 :

№ п/п	Наименование характеристики	Значение характеристики
1	2	3
1.	Адрес земельного участка	—
1.1.	Сведения о местоположении земельного участка (при отсутствии адреса) в структурированном в соответствии с федеральной информационной адресной системой виде	Российская Федерация, Республика Мордовия, Теньгушевский р-н, Теньгушево с, Садовая ул, д 4
1.2.	Дополнительные сведения о местоположении земельного участка	—
2.	Площадь земельного участка ± величина погрешности определения (вычисления) площади ($P \pm \Delta P$), м ²	959 ± 11,00
3.	Формула, примененная для вычисления предельной погрешности определения площади земельного участка, с подставленными значениями и итоговые (вычисленные) значения	$3,5 * 0,10 * \sqrt{(959,00)} = 11$
4.	Площадь земельного участка согласно сведениям Единого государственного реестра недвижимости (Ркад), м ²	962,00
5.	Оценка расхождения Р и Ркад ($P - P_{кад}$), м ²	3

1	2				3		
6.	Пределный минимальный и максимальный размеры земельного участка (Р _{мин} и Р _{макс}), м ²				Р _{мин} = — Р _{макс} = —		
7.	Кадастровый или иной государственный учетный номер (инвентарный) здания, сооружения, объекта незавершенного строительства, расположенного на земельном участке				13:20:0112008:1565		
8.	Вид (виды) разрешенного использования				Для ведения личного подсобного хозяйства		
8.1.	Дополнительные сведения об использовании земельного участка				—		
9.	Сведения о земельных участках (землях общего пользования, территории общего пользования), посредством которых обеспечивается доступ				—		
10.	Иные сведения				—		
4. Пояснения к сведениям об уточняемом земельном участке с кадастровым номером					13:20:0112008:221 :		
1.	—				—		
1. Сведения о характерных точках границ уточняемого земельного участка с кадастровым номером					13:20:0112008:312 :		
Система координат МСК-13, зона 1					Зона № 1		
Обозначение характерных точек границ	Координаты, м				Метод определения координат	Формулы, примененные для расчета средней квадратической погрешности определения координат характерных точек границ (Mt), с подставленными в такие формулы значениями и итоговые (вычисленные) значения Mt, м	Описание закрепления точки
	содержатся в Едином государственном реестре недвижимости		определены в результате выполнения комплексных кадастровых работ				
	X	Y	X	Y			
1	2	3	4	5	6	7	8
12329	457 760,82	1 132 243,85	—	—	—	0,10	Долговременный межевой знак
12330	457 768,19	1 132 267,54	—	—			
2573	457 775,18	1 132 306,62	—	—			
2576	457 746,69	1 132 309,61	457 746,69	1 132 309,61			
12331	457 740,94	1 132 309,45	—	—			

1	2	3	4	5	6	7	8
12332	457 745,84	1 132 266,12	—	—		0,10	Долговременный межевой знак
12333	457 749,55	1 132 245,53	—	—			
н69933 У	—	—	457 743,80	1 132 309,38	—		
н69934 У	—	—	457 743,93	1 132 298,58			
н69935 У	—	—	457 744,44	1 132 286,08			
н69936 У	—	—	457 745,38	1 132 276,17			
н69937 У	—	—	457 746,69	1 132 265,80			
н69938 У	—	—	457 749,70	1 132 245,13			
н69502 У	—	—	457 755,38	1 132 244,01			
н69504 У	—	—	457 761,13	1 132 243,63			
н69939 У	—	—	457 765,31	1 132 254,97			
н69940 У	—	—	457 769,22	1 132 267,75			
н69941 У	—	—	457 770,36	1 132 272,77			
н69942 У	—	—	457 773,03	1 132 290,27			
н69931 У	—	—	457 775,99	1 132 307,09			
н69930 У	—	—	457 771,09	1 132 307,55			
н69929 У	—	—	457 762,06	1 132 308,37			

1	2	3	4	5	6	7	8
12329	457 760,82	1 132 243,85	—	—	—	0,10	Долговременный межевой знак

2. Сведения о частях границ уточняемого земельного участка с кадастровым номером 13:20:0112008:312 :

Обозначение части границ		Горизонтальное проложение (S), м	Описание прохождения части границ	Сведения о согласовании местоположения границ (согласовано/спорное)
от т.	до т.			
1	2	3	4	5
2576	н69933У	2,90	—	согласовано
н69933У	н69934У	10,80		
н69934У	н69935У	12,51		
н69935У	н69936У	9,95		
н69936У	н69937У	10,45		
н69937У	н69938У	20,89		
н69938У	н69502У	5,79		
н69502У	н69504У	5,76		
н69504У	н69939У	12,09		
н69939У	н69940У	13,36		
н69940У	н69941У	5,15		
н69941У	н69942У	17,70		
н69942У	н69931У	17,08		
н69931У	н69930У	4,92		
н69930У	н69929У	9,07		
н69929У	2576	15,42		

3. Сведения о характеристиках уточняемого земельного участка с кадастровым номером 13:20:0112008:312 :

№ п/п	Наименование характеристики	Значение характеристики
1	2	3
1.	Адрес земельного участка	—
1.1.	Сведения о местоположении земельного участка (при отсутствии адреса) в структурированном в соответствии с федеральной информационной адресной системой виде	Российская Федерация, Республика Мордовия, Теньгушевский р-н, Теньгушево с, Нагорная ул, д 2
1.2.	Дополнительные сведения о местоположении земельного участка	—
2.	Площадь земельного участка ± величина погрешности определения (вычисления) площади ($P \pm \Delta P$), м ²	1 555 ± 14,00

1	2	3
3.	Формула, примененная для вычисления предельной погрешности определения площади земельного участка, с подставленными значениями и итоговые (вычисленные) значения	$3,5*0,10*\sqrt{(1\ 555,00)} = 14$
4.	Площадь земельного участка согласно сведениям Единого государственного реестра недвижимости (Ркад), м ²	1 550,00
5.	Оценка расхождения Р и Ркад (Р - Ркад), м ²	5
6.	Предельный минимальный и максимальный размеры земельного участка (Рмин и Рмакс), м ²	Рмин = — Рмакс = —
7.	Кадастровый или иной государственный учетный номер (инвентарный) здания, сооружения, объекта незавершенного строительства, расположенного на земельном участке	13:20:0112008:2830; 13:20:0112008:3164
8.	Вид (виды) разрешенного использования	Для личного подсобного хозяйства
8.1.	Дополнительные сведения об использовании земельного участка	—
9.	Сведения о земельных участках (землях общего пользования, территории общего пользования), посредством которых обеспечивается доступ	—
10.	Иные сведения	—

4. Пояснения к сведениям об уточняемом земельном участке с кадастровым номером 13:20:0112008:312 :

1.	—
----	---

1. Сведения о характерных точках границ уточняемого земельного участка с кадастровым номером 13:20:0112008:165 :
Система координат МСК-13, зона 1 Зона № 1

Обозначение характерных точек границ	Координаты, м				Метод определения координат	Формулы, примененные для расчета средней квадратической погрешности определения координат характерных точек границ (Mt), с подставленными в такие формулы значениями и итоговые (вычисленные) значения Mt, м	Описание закрепления точки
	содержатся в Едином государственном реестре недвижимости		определены в результате выполнения комплексных кадастровых работ				
	X	Y	X	Y			
1	2	3	4	5	6	7	8
н69932 У	—	—	457 786,85	1 132 360,63	—	0,10	—

1	2	3	4	5	6	7	8
н69943 у	—	—	457 784,77	1 132 381,71	—	0,10	—
н69944 у	—	—	457 779,31	1 132 383,35			
н69945 у	—	—	457 772,38	1 132 395,44			
н69946 у	—	—	457 762,08	1 132 414,78			
н69947 у	—	—	457 758,47	1 132 418,30			
н69948 у	—	—	457 757,52	1 132 417,78			
н69949 у	—	—	457 755,96	1 132 416,47			
н69950 у	—	—	457 753,08	1 132 413,32			
н69951 у	—	—	457 751,25	1 132 411,10			
н69952 у	—	—	457 748,51	1 132 408,88			
н69953 у	—	—	457 741,03	1 132 404,86			
н69954 у	—	—	457 741,63	1 132 402,46			
н69955 у	—	—	457 742,11	1 132 399,78			
н69956 у	—	—	457 742,57	1 132 396,34			
н69957 у	—	—	457 743,47	1 132 391,14			
н69958 у	—	—	457 744,85	1 132 383,44			
н69959 у	—	—	457 745,31	1 132 379,82			

1	2	3	4	5	6	7	8	
н69960 У	—	—	457 745,78	1 132 370,00	—	0,10	—	
2574	457 785,77	1 132 360,45	—	—			Долговременный межевой знак	
2577	457 785,47	1 132 373,28	—	—				
2578	457 770,48	1 132 394,42	—	—				
2579	457 757,42	1 132 417,78	—	—				
2580	457 751,24	1 132 411,27	—	—				
2581	457 748,56	1 132 408,98	—	—				
2582	457 741,57	1 132 405,08	—	—				
2583	457 744,88	1 132 382,33	—	—				
2575	457 746,65	1 132 356,26	457 746,65	1 132 356,26				
н69932 У	—	—	457 786,85	1 132 360,63				—
Вырез 1 из 2								
н2584У	—	—	457 742,90	1 132 397,22	—	0,10	Закрепление отсутствует	
н2585У	—	—	457 742,90	1 132 397,02				
н2586У	—	—	457 743,10	1 132 397,02				
н2587У	—	—	457 743,10	1 132 397,22				
н2584У	—	—	457 742,90	1 132 397,22				
Вырез 2 из 2								
н2588У	—	—	457 749,38	1 132 397,89	—	0,10	Закрепление отсутствует	
н2589У	—	—	457 749,38	1 132 397,69				
н2590У	—	—	457 749,58	1 132 397,69				
н2591У	—	—	457 749,58	1 132 397,89				
н2588У	—	—	457 749,38	1 132 397,89				

2. Сведения о частях границ уточняемого земельного участка с кадастровым номером

13:20:0112008:165

Обозначение части границ		Горизонтальное проложение (S), м	Описание прохождения части границ	Сведения о согласовании местоположения границ (согласовано/спорное)
от т.	до т.			
1	2	3	4	5
н69932У	н69943У	21,18		согласовано
н69943У	н69944У	5,70		
н69944У	н69945У	13,94		
н69945У	н69946У	21,91		
н69946У	н69947У	5,04		
н69947У	н69948У	1,08		
н69948У	н69949У	2,04		
н69949У	н69950У	4,27		
н69950У	н69951У	2,88		
н69951У	н69952У	3,53		
н69952У	н69953У	8,49		
н69953У	н69954У	2,47		
н69954У	н69955У	2,72		
н69955У	н69956У	3,47		
н69956У	н69957У	5,28		
н69957У	н69958У	7,82		
н69958У	н69959У	3,65		
н69959У	н69960У	9,83		
н69960У	2575	13,77		
2575	н69932У	40,44		
Вырез 1 из 2				
н2584У	н2585У	0,20		согласовано
н2585У	н2586У	0,20		
н2586У	н2587У	0,20		
н2587У	н2584У	0,20		
Вырез 2 из 2				
н2588У	н2589У	0,20		согласовано
н2589У	н2590У	0,20		
н2590У	н2591У	0,20		
н2591У	н2588У	0,20		

3. Сведения о характеристиках уточняемого земельного участка с кадастровым номером		13:20:0112008:165
№ п/п	Наименование характеристики	Значение характеристики
1	2	3
1.	Адрес земельного участка	—
1.1.	Сведения о местоположении земельного участка (при отсутствии адреса) в структурированном в соответствии с федеральной информационной адресной системой виде	Российская Федерация, Республика Мордовия, Теньгушевский р-н, Теньгушево с, Нагорная ул, д 3
1.2.	Дополнительные сведения о местоположении земельного участка	—
2.	Площадь земельного участка ± величина погрешности определения (вычисления) площади ($P \pm \Delta P$), м ²	1 815 ± 15,00
3.	Формула, примененная для вычисления предельной погрешности определения площади земельного участка, с подставленными значениями и итоговые (вычисленные) значения	$3,5*0,10*\sqrt{(1\ 815,00)} = 15$
4.	Площадь земельного участка согласно сведениям Единого государственного реестра недвижимости (Ркад), м ²	1 698,00
5.	Оценка расхождения Р и Ркад ($P - P_{кад}$), м ²	117
6.	Предельный минимальный и максимальный размеры земельного участка (Рмин и Рмакс), м ²	Рмин = — Рмакс = —
7.	Кадастровый или иной государственный учетный номер (инвентарный) здания, сооружения, объекта незавершенного строительства, расположенного на земельном участке	13:20:0112008:1370
8.	Вид (виды) разрешенного использования	Для ведения личного подсобного хозяйства
8.1.	Дополнительные сведения об использовании земельного участка	—
9.	Сведения о земельных участках (землях общего пользования, территории общего пользования), посредством которых обеспечивается доступ	—
10.	Иные сведения	—
4. Пояснения к сведениям об уточняемом земельном участке с кадастровым номером		13:20:0112008:165
1.	—	—

1. Сведения о характерных точках границ уточняемого земельного участка с кадастровым номером 13:20:0112008:2799 :
 Система координат МСК-13, зона 1 Зона № 1

Обозначение характерных точек границ	Координаты, м				Метод определения координат	Формулы, примененные для расчета средней квадратической погрешности определения координат характерных точек границ (Mt), с подставленными в такие формулы значениями и итоговые (вычисленные) значения Mt, м	Описание закрепления точки
	содержатся в Едином государственном реестре недвижимости		определены в результате выполнения комплексных кадастровых работ				
	X	Y	X	Y			
1	2	3	4	5	6	7	8
2582	457 741,57	1 132 405,08	—	—	—	0,10	Долговременный межевой знак
2581	457 748,56	1 132 408,98	—	—			
2580	457 751,24	1 132 411,27	—	—			
2579	457 757,42	1 132 417,78	—	—			
11572	457 754,43	1 132 426,03	—	—			
11573	457 766,28	1 132 442,33	—	—			
11574	457 758,07	1 132 447,22	—	—			
11575	457 744,18	1 132 453,25	—	—			
11576	457 741,08	1 132 452,63	—	—			
11577	457 739,14	1 132 456,87	—	—			
11578	457 727,41	1 132 452,88	—	—			
11579	457 728,97	1 132 446,69	—	—			

1	2	3	4	5	6	7	8
11580	457 741,46	1 132 451,33	—	—		0,10	Долговременный межевой знак
11581	457 743,57	1 132 445,00	—	—			
11582	457 751,19	1 132 447,49	—	—			
11583	457 755,49	1 132 434,44	—	—			
11584	457 734,84	1 132 426,31	—	—			
11585	457 740,16	1 132 407,54	—	—			
н69947 У	—	—	457 758,47	1 132 418,30	—		
н69969 У	—	—	457 753,76	1 132 424,32			
н69970 У	—	—	457 758,66	1 132 431,89			
н69971 У	—	—	457 769,83	1 132 438,22			
н69972 У	—	—	457 765,59	1 132 442,63			
н69973 У	—	—	457 759,54	1 132 446,10			
н69974 У	—	—	457 758,34	1 132 446,99			
н69975 У	—	—	457 755,26	1 132 448,67			
н69976 У	—	—	457 747,58	1 132 451,52			
н69977 У	—	—	457 744,34	1 132 453,29			
н69978 У	—	—	457 741,41	1 132 452,81			

1	2	3	4	5	6	7	8
н69979 У	—	—	457 739,24	1 132 457,84	—	—	—
н69980 У	—	—	457 726,84	1 132 453,25			
н69981 У	—	—	457 728,84	1 132 447,19			
н69987 У	—	—	457 729,44	1 132 447,36			
н69982 У	—	—	457 742,73	1 132 451,73			
н69983 У	—	—	457 745,04	1 132 444,62			
н69984 У	—	—	457 752,78	1 132 447,23			
н69985 У	—	—	457 756,61	1 132 433,17			
н69986 У	—	—	457 735,31	1 132 426,42			
н69953 У	—	—	457 741,03	1 132 404,86			
н69952 У	—	—	457 748,51	1 132 408,88			
н69951 У	—	—	457 751,25	1 132 411,10			
н69949 У	—	—	457 755,96	1 132 416,47			
н69948 У	—	—	457 757,52	1 132 417,78			
2582	457 741,57	1 132 405,08	—	—			Долговременный межевой знак

2. Сведения о частях границ уточняемого земельного участка с кадастровым номером 13:20:0112008:2799 :

Обозначение части границ		Горизонтальное проложение (S), м	Описание прохождения части границ	Сведения о согласовании местоположения границ (согласовано/спорное)
от т.	до т.			
1	2	3	4	5
н69947У	н69969У	7,64	—	согласовано

1	2	3	4	5
н69969У	н69970У	9,02	—	согласовано
н69970У	н69971У	12,84		
н69971У	н69972У	6,12		
н69972У	н69973У	6,97		
н69973У	н69974У	1,49		
н69974У	н69975У	3,51		
н69975У	н69976У	8,19		
н69976У	н69977У	3,69		
н69977У	н69978У	2,97		
н69978У	н69979У	5,48		
н69979У	н69980У	13,22		
н69980У	н69981У	6,38		
н69981У	н69987У	0,62		
н69987У	н69982У	13,99		
н69982У	н69983У	7,48		
н69983У	н69984У	8,17		
н69984У	н69985У	14,57		
н69985У	н69986У	22,34		
н69986У	н69953У	22,31		
н69953У	н69952У	8,49		
н69952У	н69951У	3,53		
н69951У	н69949У	7,14		
н69949У	н69948У	2,04		
н69948У	н69947У	1,08		

3. Сведения о характеристиках уточняемого земельного участка с кадастровым номером 13:20:0112008:2799 :

№ п/п	Наименование характеристики	Значение характеристики
1	2	3
1.	Адрес земельного участка	431210, Российская Федерация, Республика Мордовия, Теньгушевский р-н, Теньгушево с, Нагорная ул, уч 4а
1.1.	Сведения о местоположении земельного участка (при отсутствии адреса) в структурированном в соответствии с федеральной информационной адресной системой виде	—
1.2.	Дополнительные сведения о местоположении земельного участка	—

1	2	3
2.	Площадь земельного участка ± величина погрешности определения (вычисления) площади ($P \pm \Delta P$), м ²	683 ± 9,00
3.	Формула, примененная для вычисления предельной погрешности определения площади земельного участка, с подставленными значениями и итоговые (вычисленные) значения	$3,5*0,10*\sqrt{(683,00)} = 9$
4.	Площадь земельного участка согласно сведениям Единого государственного реестра недвижимости (Ркад), м ²	682,00
5.	Оценка расхождения Р и Ркад ($P - P_{кад}$), м ²	1
6.	Предельный минимальный и максимальный размеры земельного участка (Рмин и Рмакс), м ²	Рмин = — Рмакс = —
7.	Кадастровый или иной государственный учетный номер (инвентарный) здания, сооружения, объекта незавершенного строительства, расположенного на земельном участке	
8.	Вид (виды) разрешенного использования	для ведения личного подсобного хозяйства
8.1.	Дополнительные сведения об использовании земельного участка	—
9.	Сведения о земельных участках (землях общего пользования, территории общего пользования), посредством которых обеспечивается доступ	—
10.	Иные сведения	—

4. Пояснения к сведениям об уточняемом земельном участке с кадастровым номером 13:20:0112008:2799 :

1. —

1. Сведения о характерных точках границ уточняемого земельного участка с кадастровым номером 13:20:0112008:167 :

Система координат МСК-13, зона 1 Зона № 1

Обозначение характерных точек границ	Координаты, м				Метод определения координат	Формулы, примененные для расчета средней квадратической погрешности определения координат характерных точек границ (Mt), с подставленными в такие формулы значениями и итоговые (вычисленные) значения Mt, м	Описание закрепления точки
	содержатся в Едином государственном реестре недвижимости		определены в результате выполнения комплексных кадастровых работ				
	X	Y	X	Y			
1	2	3	4	5	6	7	8
221	457 516,26	1 132 404,20	—	—	—	0,30	—

1	2	3	4	5	6	7	8		
2592	457 510,11	1 132 431,73	—	—		0,30			
2593	457 509,63	1 132 434,94	—	—					
2594	457 515,16	1 132 441,01	—	—					
2595	457 516,44	1 132 461,81	—	—					
2596	457 515,66	1 132 484,59	—	—					
2597	457 515,45	1 132 486,83	—	—					
2598	457 491,26	1 132 484,27	—	—					
2599	457 491,26	1 132 479,82	—	—					
2600	457 494,42	1 132 436,57	—	—					
222	457 496,81	1 132 400,55	—	—					
н69994 У	—	—	457 497,51	1 132 400,81				—	—
н70005 У	—	—	457 516,47	1 132 403,73					
н70004 У	—	—	457 511,17	1 132 434,47					
н70003 У	—	—	457 516,47	1 132 439,87					
н70002 У	—	—	457 518,15	1 132 461,42					
н70001 У	—	—	457 518,21	1 132 464,81					
н70000 У	—	—	457 518,53	1 132 484,34					
н69999 У	—	—	457 492,33	1 132 485,46					
н69998 У	—	—	457 493,48	1 132 453,12					
н69997 У	—	—	457 495,86	1 132 453,28					
н69996 У	—	—	457 496,44	1 132 434,85					
н69995 У	—	—	457 496,94	1 132 418,91					
221	457 516,26	1 132 404,20	—	—	0,30				

2. Сведения о частях границ уточняемого земельного участка с кадастровым номером 13:20:0112008:167 :

Обозначение части границ		Горизонтальное проложение (S), м	Описание прохождения части границ	Сведения о согласовании местоположения границ (согласовано/спорное)
от т.	до т.			
1	2	3	4	5
н69994У	н70005У	19,18	—	согласовано
н70005У	н70004У	31,19		
н70004У	н70003У	7,57		
н70003У	н70002У	21,62		
н70002У	н70001У	3,39		
н70001У	н70000У	19,53		
н70000У	н69999У	26,22		
н69999У	н69998У	32,36		
н69998У	н69997У	2,39		
н69997У	н69996У	18,44		
н69996У	н69995У	15,95		
н69995У	н69994У	18,11		

3. Сведения о характеристиках уточняемого земельного участка с кадастровым номером 13:20:0112008:167 :

№ п/п	Наименование характеристики	Значение характеристики
1	2	3
1.	Адрес земельного участка	—
1.1.	Сведения о местоположении земельного участка (при отсутствии адреса) в структурированном в соответствии с федеральной информационной адресной системой виде	Российская Федерация, Республика Мордовия, Теньгушевский р-н, Теньгушево с, Нагорная ул, д 5
1.2.	Дополнительные сведения о местоположении земельного участка	—
2.	Площадь земельного участка ± величина погрешности определения (вычисления) площади ($P \pm \Delta P$), м ²	1 722 ± 15,00
3.	Формула, примененная для вычисления предельной погрешности определения площади земельного участка, с подставленными значениями и итоговые (вычисленные) значения	$3,5 * 0,10 * \sqrt{(1\ 722,00)} = 15$
4.	Площадь земельного участка согласно сведениям Единого государственного реестра недвижимости (Ркад), м ²	1 721,00
5.	Оценка расхождения Р и Ркад ($P - P_{кад}$), м ²	1

1	2	3
6.	Предельный минимальный и максимальный размеры земельного участка (Р _{мин} и Р _{макс}), м ²	Р _{мин} = — Р _{макс} = —
7.	Кадастровый или иной государственный учетный номер (инвентарный) здания, сооружения, объекта незавершенного строительства, расположенного на земельном участке	13:20:0112008:2419
8.	Вид (виды) разрешенного использования	Для ведения личного подсобного хозяйства
8.1.	Дополнительные сведения об использовании земельного участка	—
9.	Сведения о земельных участках (землях общего пользования, территории общего пользования), посредством которых обеспечивается доступ	—
10.	Иные сведения	—

4. Пояснения к сведениям об уточняемом земельном участке с кадастровым номером 13:20:0112008:167 :

1.	—
----	---

1. Сведения о характерных точках границ уточняемого земельного участка с кадастровым номером 13:20:0112008:170 :

Система координат МСК-13, зона 1 Зона № 1

Обозначение характерных точек границ	Координаты, м				Метод определения координат	Формулы, примененные для расчета средней квадратической погрешности определения координат характерных точек границ (Mt), с подставленными в такие формулы значениями и итоговые (вычисленные) значения Mt, м	Описание закрепления точки
	содержатся в Едином государственном реестре недвижимости		определены в результате выполнения комплексных кадастровых работ				
	X	Y	X	Y			
1	2	3	4	5	6	7	8
220	457 552,74	1 132 411,42	—	—	—	0,30	—
2601	457 550,54	1 132 474,51	—	—			
2602	457 550,79	1 132 478,07	—	—			
2603	457 549,15	1 132 487,05	—	—			
2604	457 548,80	1 132 489,52	—	—			
2605	457 548,58	1 132 491,69	—	—			
2606	457 544,70	1 132 491,38	—	—			
2597	457 515,45	1 132 486,83	—	—			
2596	457 515,66	1 132 484,59	—	—			
2595	457 516,44	1 132 461,81	—	—			

1	2	3	4	5	6	7	8
2594	457 515,16	1 132 441,01	—	—		0,30	
2593	457 509,63	1 132 434,94	—	—			
2592	457 510,11	1 132 431,73	—	—			
221	457 516,26	1 132 404,20	—	—			
н70007 у	—	—	457 553,06	1 132 430,32	—	—	
н70008 у	—	—	457 553,06	1 132 440,61			
н70009 у	—	—	457 552,56	1 132 450,42			
н70010 у	—	—	457 551,86	1 132 466,04			
н70011 у	—	—	457 552,76	1 132 466,04			
н70012 у	—	—	457 552,30	1 132 477,91			
н70013 у	—	—	457 550,59	1 132 489,34			
н70015 у	—	—	457 550,38	1 132 490,84			
н70021 у	—	—	457 518,76	1 132 488,00			
н70000 у	—	—	457 518,53	1 132 484,34			
н70001 у	—	—	457 518,21	1 132 464,81			
н70002 у	—	—	457 518,15	1 132 461,42			
н70003 у	—	—	457 516,47	1 132 439,87			
н70004 у	—	—	457 511,17	1 132 434,47			
н70005 у	—	—	457 516,47	1 132 403,73			

1	2	3	4	5	6	7	8
н70020 У	—	—	457 553,44	1 132 410,16	—	—	—
220	457 552,74	1 132 411,42	—	—		0,30	

2. Сведения о частях границ уточняемого земельного участка с кадастровым номером 13:20:0112008:170 :

Обозначение части границ		Горизонтальное проложение (S), м	Описание прохождения части границ	Сведения о согласовании местоположения границ (согласовано/спорное)
от т.	до т.			
1	2	3	4	5
н70007У	н70008У	10,29	—	согласовано
н70008У	н70009У	9,82		
н70009У	н70010У	15,64		
н70010У	н70011У	0,90		
н70011У	н70012У	11,88		
н70012У	н70013У	11,56		
н70013У	н70015У	1,51		
н70015У	н70021У	31,75		
н70021У	н70000У	3,67		
н70000У	н70001У	19,53		
н70001У	н70002У	3,39		
н70002У	н70003У	21,62		
н70003У	н70004У	7,57		
н70004У	н70005У	31,19		
н70005У	н70020У	37,53		
н70020У	н70007У	20,16		

3. Сведения о характеристиках уточняемого земельного участка с кадастровым номером 13:20:0112008:170 :

№ п/п	Наименование характеристики	Значение характеристики
1	2	3
1.	Адрес земельного участка	—
1.1.	Сведения о местоположении земельного участка (при отсутствии адреса) в структурированном в соответствии с федеральной информационной адресной системой виде	431210, Российская Федерация, Республика Мордовия, Теньгушевский р-н, Теньгушево с, Нагорная ул, д 6
1.2.	Дополнительные сведения о местоположении земельного участка	—
2.	Площадь земельного участка ± величина погрешности определения (вычисления) площади ($P \pm \Delta P$), м ²	3 006 ± 19,00

1	2	3
3.	Формула, примененная для вычисления предельной погрешности определения площади земельного участка, с подставленными значениями и итоговые (вычисленные) значения	$3,5*0,10*\sqrt{(3\ 006,00)} = 19$
4.	Площадь земельного участка согласно сведениям Единого государственного реестра недвижимости (Ркад), м ²	3 013,00
5.	Оценка расхождения Р и Ркад (Р - Ркад), м ²	7
6.	Предельный минимальный и максимальный размеры земельного участка (Рмин и Рмакс), м ²	Рмин = — Рмакс = —
7.	Кадастровый или иной государственный учетный номер (инвентарный) здания, сооружения, объекта незавершенного строительства, расположенного на земельном участке	13:20:0112008:1463
8.	Вид (виды) разрешенного использования	Для ведения личного подсобного хозяйства
8.1.	Дополнительные сведения об использовании земельного участка	—
9.	Сведения о земельных участках (землях общего пользования, территории общего пользования), посредством которых обеспечивается доступ	—
10.	Иные сведения	—

4. Пояснения к сведениям об уточняемом земельном участке с кадастровым номером 13:20:0112008:170 :

1. —

1. Сведения о характерных точках границ уточняемого земельного участка с кадастровым номером 13:20:0112008:171 :

Система координат МСК-13, зона 1 Зона № 1

Обозначение характерных точек границ	Координаты, м				Метод определения координат	Формулы, примененные для расчета средней квадратической погрешности определения координат характерных точек границ (Mt), с подставленными в такие формулы значениями и итоговые (вычисленные) значения Mt, м	Описание закрепления точки
	содержатся в Едином государственном реестре недвижимости		определены в результате выполнения комплексных кадастровых работ				
	X	Y	X	Y			
1	2	3	4	5	6	7	8
219	457 588,64	1 132 418,51	—	—	—	0,30	—
2607	457 586,03	1 132 444,61	—	—			
2608	457 582,08	1 132 469,73	—	—			

1	2	3	4	5	6	7	8
2609	457 577,36	1 132 492,03	—	—	—	0,30	—
2610	457 576,78	1 132 494,88	—	—			
2611	457 571,41	1 132 493,89	—	—			
2612	457 557,54	1 132 491,28	—	—			
2604	457 548,80	1 132 489,52	—	—			
2603	457 549,15	1 132 487,05	—	—			
2602	457 550,79	1 132 478,07	—	—			
2601	457 550,54	1 132 474,51	—	—			
220	457 552,74	1 132 411,42	—	—			
н70042 У	—	—	457 589,31	1 132 417,55			
н70043 У	—	—	457 586,49	1 132 444,97			
н70044 У	—	—	457 585,34	1 132 456,32	—		
11570	—	—	457 583,21	1 132 469,29	0,10	Долговременный межевой знак	
н70046 У	—	—	457 582,07	1 132 472,43	—	—	
11569	—	—	457 577,88	1 132 491,59	0,10	Долговременный межевой знак	
н70048 У	—	—	457 576,90	1 132 495,69	—	—	
н70049 У	—	—	457 571,87	1 132 494,45			
н70050 У	—	—	457 557,83	1 132 491,19			
н70051 У	—	—	457 558,21	1 132 489,18			
н70052 У	—	—	457 550,76	1 132 487,99			
н70012 У	—	—	457 552,30	1 132 477,91			
н70011 У	—	—	457 552,76	1 132 466,04			

1	2	3	4	5	6	7	8
н70010 У	—	—	457 551,86	1 132 466,04	—	—	—
н70009 У	—	—	457 552,56	1 132 450,42			
н70008 У	—	—	457 553,06	1 132 440,61			
н70007 У	—	—	457 553,06	1 132 430,32			
н70020 У	—	—	457 553,44	1 132 410,16			
н70060 У	—	—	457 573,88	1 132 413,68			
219	457 588,64	1 132 418,51	—	—			

2. Сведения о частях границ уточняемого земельного участка с кадастровым номером 13:20:0112008:171 :

Обозначение части границ		Горизонтальное проложение (S), м	Описание прохождения части границ	Сведения о согласовании местоположения границ (согласовано/спорное)
от т.	до т.			
1	2	3	4	5
н70042У	н70043У	27,56	—	согласовано
н70043У	н70044У	11,41		
н70044У	11570	13,14		
11570	н70046У	3,34		
н70046У	11569	19,61		
11569	н70048У	4,22		
н70048У	н70049У	5,18		
н70049У	н70050У	14,41		
н70050У	н70051У	2,05		
н70051У	н70052У	7,54		
н70052У	н70012У	10,20		
н70012У	н70011У	11,88		
н70011У	н70010У	0,90		
н70010У	н70009У	15,64		
н70009У	н70008У	9,82		
н70008У	н70007У	10,29		
н70007У	н70020У	20,16		

1	2	3	4	5
н70020У	н70060У	20,74	—	согласовано
н70060У	н70042У	15,91		

3. Сведения о характеристиках уточняемого земельного участка с кадастровым номером 13:20:0112008:171 :

№ п/п	Наименование характеристики	Значение характеристики
1	2	3
1.	Адрес земельного участка	—
1.1.	Сведения о местоположении земельного участка (при отсутствии адреса) в структурированном в соответствии с федеральной информационной адресной системой виде	Российская Федерация, Республика Мордовия, Теньгушевский р-н, Теньгушево с, Нагорная ул, д 7
1.2.	Дополнительные сведения о местоположении земельного участка	—
2.	Площадь земельного участка ± величина погрешности определения (вычисления) площади ($P \pm \Delta P$), м ²	2 546 ± 18,00
3.	Формула, примененная для вычисления предельной погрешности определения площади земельного участка, с подставленными значениями и итоговые (вычисленные) значения	$3,5 * 0,10 * \sqrt{(2\ 546,00)} = 18$
4.	Площадь земельного участка согласно сведениям Единого государственного реестра недвижимости (Ркад), м ²	2 546,00
5.	Оценка расхождения Р и Ркад ($P - P_{кад}$), м ²	0
6.	Предельный минимальный и максимальный размеры земельного участка (Рмин и Рмакс), м ²	Рмин = — Рмакс = —
7.	Кадастровый или иной государственный учетный номер (инвентарный) здания, сооружения, объекта незавершенного строительства, расположенного на земельном участке	—
8.	Вид (виды) разрешенного использования	Для ведения личного подсобного хозяйства
8.1.	Дополнительные сведения об использовании земельного участка	—
9.	Сведения о земельных участках (землях общего пользования, территории общего пользования), посредством которых обеспечивается доступ	—
10.	Иные сведения	—

4. Пояснения к сведениям об уточняемом земельном участке с кадастровым номером 13:20:0112008:171 :

1.	—
----	---

1. Сведения о характерных точках границ уточняемого земельного участка с кадастровым номером					13:20:0112008:2796		
Система координат		МСК-13, зона 1			Зона № 1		
Обозначение характерных точек границ	Координаты, м				Метод определения координат	Формулы, примененные для расчета средней квадратической погрешности определения координат характерных точек границ (Mt), с подставленными в такие формулы значениями и итоговые (вычисленные) значения Mt, м	Описание закрепления точки
	содержатся в Едином государственном реестре недвижимости		определены в результате выполнения комплексных кадастровых работ				
	X	Y	X	Y			
1	2	3	4	5	6	7	8
11569	457 577,88	1 132 491,59	457 577,88	1 132 491,59	—	0,10	Долговременный межевой знак
н70046 У	—	—	457 582,07	1 132 472,43		—	—
11570	457 583,21	1 132 469,29	457 583,21	1 132 469,29		0,10	Долговременный межевой знак
11571	457 585,26	1 132 455,77	—	—			
218	457 589,21	1 132 418,62	—	—			
217	457 620,65	1 132 424,88	—	—		0,30	
н70044 У	—	—	457 585,34	1 132 456,32			
н70043 У	—	—	457 586,49	1 132 444,97		—	—
н70042 У	—	—	457 589,31	1 132 417,55			
11565	457 621,19	1 132 424,98	457 621,19	1 132 424,98		0,10	Долговременный межевой знак
11566	457 618,12	1 132 444,22	457 618,12	1 132 444,22			
11567	457 591,79	1 132 439,63	457 591,79	1 132 439,63			

1	2	3	4	5	6	7	8
11568	457 582,16	1 132 492,73	457 582,16	1 132 492,73	—	0,10	Долговременный межевой знак
11569	457 577,88	1 132 491,59	457 577,88	1 132 491,59			

2. Сведения о частях границ уточняемого земельного участка с кадастровым номером 13:20:0112008:2796 :

Обозначение части границ		Горизонтальное проложение (S), м	Описание прохождения части границ	Сведения о согласовании местоположения границ (согласовано/спорное)
от т.	до т.			
1	2	3	4	5
11569	н70046У	19,61	—	согласовано
н70046У	11570	3,34		
11570	н70044У	13,14		
н70044У	н70043У	11,41		
н70043У	н70042У	27,56		
н70042У	11565	32,73		
11565	11566	19,48		
11566	11567	26,73		
11567	11568	53,97		
11568	11569	4,43		

3. Сведения о характеристиках уточняемого земельного участка с кадастровым номером 13:20:0112008:2796 :

№ п/п	Наименование характеристики	Значение характеристики
1	2	3
1.	Адрес земельного участка	431210, Российская Федерация, Республика Мордовия, Теньгушевский р-н, Теньгушево с, Нагорная ул, уч 8а
1.1.	Сведения о местоположении земельного участка (при отсутствии адреса) в структурированном в соответствии с федеральной информационной адресной системой виде	—
1.2.	Дополнительные сведения о местоположении земельного участка	—
2.	Площадь земельного участка ± величина погрешности определения (вычисления) площади ($P \pm \Delta P$), м ²	859 ± 10,00
3.	Формула, примененная для вычисления предельной погрешности определения площади земельного участка, с подставленными значениями и итоговые (вычисленные) значения	$3,5 * 0,10 * \sqrt{(859,00)} = 10$

1	2	3
4.	Площадь земельного участка согласно сведениям Единого государственного реестра недвижимости (Ркад), м ²	841,00
5.	Оценка расхождения Р и Ркад (Р - Ркад), м ²	18
6.	Предельный минимальный и максимальный размеры земельного участка (Рмин и Рмакс), м ²	Рмин = — Рмакс = —
7.	Кадастровый или иной государственный учетный номер (инвентарный) здания, сооружения, объекта незавершенного строительства, расположенного на земельном участке	—
8.	Вид (виды) разрешенного использования	для ведения личного подсобного хозяйства
8.1.	Дополнительные сведения об использовании земельного участка	—
9.	Сведения о земельных участках (землях общего пользования, территории общего пользования), посредством которых обеспечивается доступ	—
10.	Иные сведения	—

4. Пояснения к сведениям об уточняемом земельном участке с кадастровым номером 13:20:0112008:2796 :

1. —

1. Сведения о характерных точках границ уточняемого земельного участка с кадастровым номером 13:20:0112008:175 :

Система координат МСК-13, зона 1 Зона № 1

Обозначение характерных точек границ	Координаты, м				Метод определения координат	Формулы, примененные для расчета средней квадратической погрешности определения координат характерных точек границ (Mt), с подставленными в такие формулы значениями и итоговые (вычисленные) значения Mt, м	Описание закрепления точки
	содержатся в Едином государственном реестре недвижимости		определены в результате выполнения комплексных кадастровых работ				
	X	Y	X	Y			
1	2	3	4	5	6	7	8
2617	457 702,28	1 132 491,34	—	—	—	0,10	Долговременный межевой знак
2618	457 690,65	1 132 505,76	—	—			—
2619	457 686,88	1 132 508,18	—	—			
2620	457 678,36	1 132 508,27	—	—			
2621	457 678,00	1 132 512,23	—	—			

1	2	3	4	5	6	7	8
474	457 665,90	1 132 511,76	—	—	—	—	Долговременный межевой знак
2622	457 670,48	1 132 478,04	—	—		0,10	
2623	457 687,72	1 132 483,90	—	—		—	
н70087 У	—	—	457 702,32	1 132 491,22		—	—
н70095 У	—	—	457 687,29	1 132 508,37			
н70094 У	—	—	457 678,83	1 132 508,30			
н70093 У	—	—	457 678,48	1 132 512,25			
н70092 У	—	—	457 666,01	1 132 511,13			
н70096 У	—	—	457 667,94	1 132 496,95			
н70091 У	—	—	457 670,49	1 132 478,07			
н70090 У	—	—	457 685,56	1 132 482,56			
н70089 У	—	—	457 689,10	1 132 484,01			
н70088 У	—	—	457 697,33	1 132 488,58			
2617	457 702,28	1 132 491,34	—	—		0,10	Долговременный межевой знак
Вырез 1 из 6							
н2628У	—	—	457 692,19	1 132 499,78	—	0,10	Закрепление отсутствует
н2629У	—	—	457 692,39	1 132 499,78			
н2630У	—	—	457 692,39	1 132 499,98			
н2631У	—	—	457 692,19	1 132 499,98			
н2628У	—	—	457 692,19	1 132 499,78			
Вырез 2 из 6							

1	2	3	4	5	6	7	8
н2624У	—	—	457 688,34	1 132 504,97	—	0,10	Закрепление отсутствует
н2625У	—	—	457 688,54	1 132 504,97			
н2626У	—	—	457 688,54	1 132 505,17			
н2627У	—	—	457 688,34	1 132 505,17			
н2624У	—	—	457 688,34	1 132 504,97			
Вырез 3 из 6							
н2613У	—	—	457 696,43	1 132 494,06	—	0,10	Закрепление отсутствует
н2614У	—	—	457 696,63	1 132 494,06			
н2615У	—	—	457 696,63	1 132 494,26			
н2616У	—	—	457 696,43	1 132 494,26			
н2613У	—	—	457 696,43	1 132 494,06			
Вырез 4 из 6							
н2624У	—	—	457 688,34	1 132 504,97	—	0,10	Закрепление отсутствует
н2625У	—	—	457 688,54	1 132 504,97			
н2626У	—	—	457 688,54	1 132 505,17			
н2627У	—	—	457 688,34	1 132 505,17			
н2624У	—	—	457 688,34	1 132 504,97			
Вырез 5 из 6							
н2613У	—	—	457 696,43	1 132 494,06	—	0,10	Закрепление отсутствует
н2614У	—	—	457 696,63	1 132 494,06			
н2615У	—	—	457 696,63	1 132 494,26			
н2616У	—	—	457 696,43	1 132 494,26			
н2613У	—	—	457 696,43	1 132 494,06			
Вырез 6 из 6							
н2628У	—	—	457 692,19	1 132 499,78	—	0,10	Закрепление отсутствует
н2629У	—	—	457 692,39	1 132 499,78			
н2630У	—	—	457 692,39	1 132 499,98			
н2631У	—	—	457 692,19	1 132 499,98			
н2628У	—	—	457 692,19	1 132 499,78			

2. Сведения о частях границ уточняемого земельного участка с кадастровым номером 13:20:0112008:175 :

Обозначение части границ		Горизонтальное проложение (S), м	Описание прохождения части границ	Сведения о согласовании местоположения границ (согласовано/спорное)
от т.	до т.			
1	2	3	4	5
н70087У	н70095У	22,80	—	согласовано

1	2	3	4	5
н70095У	н70094У	8,46	—	СОГЛАСОВАНО
н70094У	н70093У	3,97		
н70093У	н70092У	12,52		
н70092У	н70096У	14,31		
н70096У	н70091У	19,05		
н70091У	н70090У	15,72		
н70090У	н70089У	3,83		
н70089У	н70088У	9,41		
н70088У	н70087У	5,65		
Вырез 1 из 6				
н2628У	н2629У	0,20	—	СОГЛАСОВАНО
н2629У	н2630У	0,20		
н2630У	н2631У	0,20		
н2631У	н2628У	0,20		
Вырез 2 из 6				
н2624У	н2625У	0,20	—	СОГЛАСОВАНО
н2625У	н2626У	0,20		
н2626У	н2627У	0,20		
н2627У	н2624У	0,20		
Вырез 3 из 6				
н2613У	н2614У	0,20	—	СОГЛАСОВАНО
н2614У	н2615У	0,20		
н2615У	н2616У	0,20		
н2616У	н2613У	0,20		
Вырез 4 из 6				
н2624У	н2625У	0,20	—	СОГЛАСОВАНО
н2625У	н2626У	0,20		
н2626У	н2627У	0,20		
н2627У	н2624У	0,20		
Вырез 5 из 6				
н2613У	н2614У	0,20	—	СОГЛАСОВАНО
н2614У	н2615У	0,20		
н2615У	н2616У	0,20		
н2616У	н2613У	0,20		

1	2	3	4	5
Вырез 6 из 6				
н2628У	н2629У	0,20	—	согласовано
н2629У	н2630У	0,20		
н2630У	н2631У	0,20		
н2631У	н2628У	0,20		

3. Сведения о характеристиках уточняемого земельного участка с кадастровым номером 13:20:0112008:175 :

№ п/п	Наименование характеристики	Значение характеристики
1	2	3
1.	Адрес земельного участка	—
1.1.	Сведения о местоположении земельного участка (при отсутствии адреса) в структурированном в соответствии с федеральной информационной адресной системой виде	Российская Федерация, Республика Мордовия, Теньгушевский р-н, Теньгушево с, Нагорная ул, д 10
1.2.	Дополнительные сведения о местоположении земельного участка	—
2.	Площадь земельного участка ± величина погрешности определения (вычисления) площади ($P \pm \Delta P$), м ²	760 ± 10,00
3.	Формула, примененная для вычисления предельной погрешности определения площади земельного участка, с подставленными значениями и итоговые (вычисленные) значения	$3,5*0,10*\sqrt{(760,00)} = 10$
4.	Площадь земельного участка согласно сведениям Единого государственного реестра недвижимости (Ркад), м ²	760,00
5.	Оценка расхождения Р и Ркад ($P - P_{кад}$), м ²	0
6.	Предельный минимальный и максимальный размеры земельного участка (Рмин и Рмакс), м ²	Рмин = — Рмакс = —
7.	Кадастровый или иной государственный учетный номер (инвентарный) здания, сооружения, объекта незавершенного строительства, расположенного на земельном участке	13:20:0112008:2734
8.	Вид (виды) разрешенного использования	Для ведения личного подсобного хозяйства
8.1.	Дополнительные сведения об использовании земельного участка	—
9.	Сведения о земельных участках (землях общего пользования, территории общего пользования), посредством которых обеспечивается доступ	—
10.	Иные сведения	—

4. Пояснения к сведениям об уточняемом земельном участке с кадастровым номером 13:20:0112008:175 :

1.	—
----	---

1. Сведения о характерных точках границ уточняемого земельного участка с кадастровым номером 13:20:0112008:1152 :
 Система координат МСК-13, зона 1 Зона № 1

Обозначение характерных точек границ	Координаты, м				Метод определения координат	Формулы, примененные для расчета средней квадратической погрешности определения координат характерных точек границ (Mt), с подставленными в такие формулы значениями и итоговые (вычисленные) значения Mt, м	Описание закрепления точки
	содержатся в Едином государственном реестре недвижимости		определены в результате выполнения комплексных кадастровых работ				
	X	Y	X	Y			
1	2	3	4	5	6	7	8
н70096У	—	—	457 667,94	1 132 496,95	—	—	—
н70092У	—	—	457 666,01	1 132 511,13			
474	—	—	457 665,90	1 132 511,76			
475	457 661,14	1 132 512,06	457 661,14	1 132 512,06		0,10	Временный межевой знак
476	457 647,37	1 132 511,61	457 647,37	1 132 511,61			
477	457 647,42	1 132 496,18	457 647,42	1 132 496,18			
473	457 667,93	1 132 496,83	—	—			
70097	457 665,89	1 132 511,88	—	—		—	Долговременный межевой знак
н70096У	—	—	457 667,94	1 132 496,95		—	—

2. Сведения о частях границ уточняемого земельного участка с кадастровым номером 13:20:0112008:1152 :

Обозначение части границ		Горизонтальное проложение (S), м	Описание прохождения части границ	Сведения о согласовании местоположения границ (согласовано/спорное)
от т.	до т.			
1	2	3	4	5
н70096У	н70092У	14,31	—	согласовано
н70092У	474	0,64		
474	475	4,77		
475	476	13,78		
476	477	15,43		

1	2	3	4	5
477	н70096У	20,53	—	согласовано

3. Сведения о характеристиках уточняемого земельного участка с кадастровым номером 13:20:0112008:1152 :

№ п/п	Наименование характеристики	Значение характеристики
1	2	3
1.	Адрес земельного участка	—
1.1.	Сведения о местоположении земельного участка (при отсутствии адреса) в структурированном в соответствии с федеральной информационной адресной системой виде	Российская Федерация, Республика Мордовия, Теньгушевский р-н, Теньгушево с, Нагорная ул, д 10а
1.2.	Дополнительные сведения о местоположении земельного участка	—
2.	Площадь земельного участка ± величина погрешности определения (вычисления) площади ($P \pm \Delta P$), м ²	299 ± 6,00
3.	Формула, примененная для вычисления предельной погрешности определения площади земельного участка, с подставленными значениями и итоговые (вычисленные) значения	$3,5 * 0,10 * \sqrt{(299,00)} = 6$
4.	Площадь земельного участка согласно сведениям Единого государственного реестра недвижимости (Ркад), м ²	300,00
5.	Оценка расхождения Р и Ркад ($P - P_{кад}$), м ²	1
6.	Предельный минимальный и максимальный размеры земельного участка ($R_{мин}$ и $R_{макс}$), м ²	$R_{мин} = —$ $R_{макс} = —$
7.	Кадастровый или иной государственный учетный номер (инвентарный) здания, сооружения, объекта незавершенного строительства, расположенного на земельном участке	13:20:0112008:2502
8.	Вид (виды) разрешенного использования	Для ведения личного подсобного хозяйства
8.1.	Дополнительные сведения об использовании земельного участка	—
9.	Сведения о земельных участках (землях общего пользования, территории общего пользования), посредством которых обеспечивается доступ	—
10.	Иные сведения	—

4. Пояснения к сведениям об уточняемом земельном участке с кадастровым номером 13:20:0112008:1152 :

1.	—
----	---

1. Сведения о характерных точках границ уточняемого земельного участка с кадастровым номером 13:20:0112008:176 :
 Система координат МСК-13, зона 1 Зона № 1

Обозначение характерных точек границ	Координаты, м				Метод определения координат	Формулы, примененные для расчета средней квадратической погрешности определения координат характерных точек границ (Mt), с подставленными в такие формулы значениями и итоговые (вычисленные) значения Mt, м	Описание закрепления точки
	содержатся в Едином государственном реестре недвижимости		определены в результате выполнения комплексных кадастровых работ				
	X	Y	X	Y			
1	2	3	4	5	6	7	8
1	457 709,65	1 132 468,82	—	—	—	0,10	Долговременный межевой знак
2	457 706,33	1 132 477,26	—	—			
3	457 707,61	1 132 477,95	—	—			
4	457 702,28	1 132 491,34	—	—			
5	457 687,72	1 132 483,90	—	—			
6	457 670,48	1 132 478,04	—	—			
7	457 664,10	1 132 477,43	—	—			
8	457 645,32	1 132 472,53	—	—			
9	457 648,12	1 132 456,29	—	—			
10	457 675,06	1 132 461,68	—	—			
11	457 697,52	1 132 465,93	—	—			
12	457 709,65	1 132 468,82	—	—			

1	2	3	4	5	6	7	8
н70115 у	—	—	457 709,67	1 132 468,64	—	—	—
н70116 у	—	—	457 707,68	1 132 473,90			
н70117 у	—	—	457 706,62	1 132 477,04			
н70118 у	—	—	457 709,90	1 132 478,63			
н70119 у	—	—	457 703,36	1 132 491,73		0,10	
н70087 у	—	—	457 702,32	1 132 491,22			
н70088 у	—	—	457 697,33	1 132 488,58			
н70089 у	—	—	457 689,10	1 132 484,01			
н70090 у	—	—	457 685,56	1 132 482,56			
н70091 у	—	—	457 670,49	1 132 478,07		—	
н70120 у	—	—	457 663,52	1 132 477,17			
н70077 у	—	—	457 645,36	1 132 473,18			
н70076 у	—	—	457 647,40	1 132 460,91			
н70075 у	—	—	457 648,38	1 132 455,79		0,10	
н70121 у	—	—	457 672,38	1 132 460,91			
н70122 у	—	—	457 684,97	1 132 463,48			
н70123 у	—	—	457 698,23	1 132 465,96		—	

1	2	3	4	5	6	7	8
1	457 709,65	1 132 468,82	—	—	—	0,10	Долговременный межевой знак
Вырез 1 из 4							
нн 105У	—	—	457 700,81	1 132 488,07	—	0,10	Закрепление отсутствует
нн 108У	—	—	457 701,01	1 132 488,07			
нн 107У	—	—	457 701,01	1 132 488,27			
нн 106У	—	—	457 700,81	1 132 488,27			
нн 105У	—	—	457 700,81	1 132 488,07			
Вырез 2 из 4							
н4165У	—	—	457 704,84	1 132 485,10	—	0,10	Закрепление отсутствует
н4166У	—	—	457 705,04	1 132 485,10			
н4167У	—	—	457 705,04	1 132 485,30			
н4168У	—	—	457 704,84	1 132 485,30			
н4165У	—	—	457 704,84	1 132 485,10			
Вырез 3 из 4							
н4217У	—	—	457 703,52	1 132 488,62	—	0,10	Закрепление отсутствует
н4218У	—	—	457 703,72	1 132 488,62			
н4219У	—	—	457 703,72	1 132 488,82			
н4220У	—	—	457 703,52	1 132 488,82			
н4217У	—	—	457 703,52	1 132 488,62			
Вырез 4 из 4							
н4285У	—	—	457 707,32	1 132 478,77	—	0,10	Закрепление отсутствует
н4286У	—	—	457 707,52	1 132 478,77			
н4287У	—	—	457 707,52	1 132 478,97			
н4288У	—	—	457 707,32	1 132 478,97			
н4285У	—	—	457 707,32	1 132 478,77			
2							
13	457 723,11	1 132 491,41	—	—	—	0,10	Долговременный межевой знак

1	2	3	4	5	6	7	8
14	457 716,72	1 132 502,53	—	—	—	0,10	Долговременный межевой знак
15	457 709,05	1 132 497,05	—	—			
16	457 713,37	1 132 489,68	—	—			
17	457 715,42	1 132 490,93	—	—			
18	457 717,17	1 132 487,79	—	—			
н70124 У	—	—	457 717,45	1 132 487,36		—	—
н70125 У	—	—	457 723,64	1 132 491,06			
н70126 У	—	—	457 721,61	1 132 494,84			
н70127 У	—	—	457 716,21	1 132 503,34			
н70128 У	—	—	457 708,99	1 132 497,27			
н70129 У	—	—	457 713,38	1 132 489,58			
н70130 У	—	—	457 715,50	1 132 490,32			
13	457 723,11	1 132 491,41	—	—		0,10	Долговременный межевой знак

2. Сведения о частях границ уточняемого земельного участка с кадастровым номером 13:20:0112008:176 :

Обозначение части границ		Горизонтальное проложение (S), м	Описание прохождения части границ	Сведения о согласовании местоположения границ (согласовано/спорное)
от т.	до т.			
1	2	3	4	5
1				
н70115У	н70116У	5,62	—	согласовано
н70116У	н70117У	3,31		
н70117У	н70118У	3,65		
н70118У	н70119У	14,64		

1	2	3	4	5
н70119У	н70087У	1,16	—	СОГЛАСОВАНО
н70087У	н70088У	5,65		
н70088У	н70089У	9,41		
н70089У	н70090У	3,83		
н70090У	н70091У	15,72		
н70091У	н70120У	7,03		
н70120У	н70077У	18,59		
н70077У	н70076У	12,44		
н70076У	н70075У	5,21		
н70075У	н70121У	24,54		
н70121У	н70122У	12,85		
н70122У	н70123У	13,49		
н70123У	н70115У	11,75		
Вырез 1 из 4				
нн 105У	нн 108У	0,20	—	СОГЛАСОВАНО
нн 108У	нн 107У	0,20		
нн 107У	нн 106У	0,20		
нн 106У	нн 105У	0,20		
Вырез 2 из 4				
н4165У	н4166У	0,20	—	СОГЛАСОВАНО
н4166У	н4167У	0,20		
н4167У	н4168У	0,20		
н4168У	н4165У	0,20		
Вырез 3 из 4				
н4217У	н4218У	0,20	—	СОГЛАСОВАНО
н4218У	н4219У	0,20		
н4219У	н4220У	0,20		
н4220У	н4217У	0,20		
Вырез 4 из 4				
н4285У	н4286У	0,20	—	СОГЛАСОВАНО
н4286У	н4287У	0,20		
н4287У	н4288У	0,20		
н4288У	н4285У	0,20		

1	2	3	4	5
н70124У	н70125У	7,21	—	согласовано
н70125У	н70126У	4,29		
н70126У	н70127У	10,07		
н70127У	н70128У	9,43		
н70128У	н70129У	8,85		
н70129У	н70130У	2,25		
н70130У	н70124У	3,54		

3. Сведения о характеристиках уточняемого земельного участка с кадастровым номером 13:20:0112008:176 :

№ п/п	Наименование характеристики	Значение характеристики
1	2	3
1.	Адрес земельного участка	—
1.1.	Сведения о местоположении земельного участка (при отсутствии адреса) в структурированном в соответствии с федеральной информационной адресной системой виде	Российская Федерация, Республика Мордовия, Теньгушевский р-н, Теньгушево с, Нагорная ул, д 11
1.2.	Дополнительные сведения о местоположении земельного участка	—
2.	Площадь земельного участка ± величина погрешности определения (вычисления) площади ($P \pm \Delta P$), м ²	1 305 ± 16,00, (1) 1 183,26 ± 12,04, (2) 121,70 ± 3,86
3.	Формула, примененная для вычисления предельной погрешности определения площади земельного участка, с подставленными значениями и итоговые (вычисленные) значения	12,04 + 3,86 = 16
4.	Площадь земельного участка согласно сведениям Единого государственного реестра недвижимости (Ркад), м ²	1 258,00
5.	Оценка расхождения Р и Ркад ($P - P_{кад}$), м ²	47
6.	Предельный минимальный и максимальный размеры земельного участка (Рмин и Рмакс), м ²	Рмин = — Рмакс = —
7.	Кадастровый или иной государственный учетный номер (инвентарный) здания, сооружения, объекта незавершенного строительства, расположенного на земельном участке	13:20:0112008:2802
8.	Вид (виды) разрешенного использования	Для ведения личного подсобного хозяйства
8.1.	Дополнительные сведения об использовании земельного участка	—
9.	Сведения о земельных участках (землях общего пользования, территории общего пользования), посредством которых обеспечивается доступ	—

1	2				3		
10.	Иные сведения				—		
4. Пояснения к сведениям об уточняемом земельном участке с кадастровым номером					13:20:0112008:176		
1.	—						
1. Сведения о характерных точках границ уточняемого земельного участка с кадастровым номером					13:20:0112008:3193		
Система координат МСК-13, зона 1					Зона № 1		
Обозначение характерных точек границ	Координаты, м				Метод определения координат	Формулы, примененные для расчета средней квадратической погрешности определения координат характерных точек границ (Mt), с подставленными в такие формулы значениями и итоговые (вычисленные) значения Mt, м	Описание закрепления точки
	содержатся в Едином государственном реестре недвижимости		определены в результате выполнения комплексных кадастровых работ				
	X	Y	X	Y			
1	2	3	4	5	6	7	8
н70077 У	—	—	457 645,36	1 132 473,18	—	0,10	—
н70120 У	—	—	457 663,52	1 132 477,17		—	
н70091 У	—	—	457 670,49	1 132 478,07		0,10	
н70096 У	—	—	457 667,94	1 132 496,95		—	
477	457 647,42	1 132 496,18	457 647,42	1 132 496,18	—	0,10	Временный межевой знак
476	457 647,37	1 132 511,61	457 647,37	1 132 511,61			
475	457 661,14	1 132 512,06	457 661,14	1 132 512,06			
2	457 661,08	1 132 515,72	457 661,08	1 132 515,72			
3	457 650,63	1 132 515,41	457 650,63	1 132 515,41			
12607	457 637,88	1 132 512,75	457 637,88	1 132 512,75			
5	457 643,36	1 132 487,31	—	—			
6	457 645,28	1 132 473,61	—	—			
5	457 664,10	1 132 477,43	—	—			
1	457 670,40	1 132 478,60	—	—			
1	457 667,93	1 132 496,83	—	—			

1	2	3	4	5	6	7	8
н70079 У	—	—	457 643,33	1 132 487,42		—	
н70078 У	—	—	457 644,19	1 132 479,51		—	
н70077 У	—	—	457 645,36	1 132 473,18		0,10	
Вырез 1 из 6							
4202	457 642,15	1 132 508,14	457 642,15	1 132 508,14			Временный межевой знак
4203	457 642,15	1 132 508,34	457 642,15	1 132 508,34			
4204	457 641,95	1 132 508,34	457 641,95	1 132 508,34			
4201	457 641,95	1 132 508,14	457 641,95	1 132 508,14			
4202	457 642,15	1 132 508,14	457 642,15	1 132 508,14			
Вырез 2 из 6							
4146	457 643,40	1 132 511,56	457 643,40	1 132 511,56			Временный межевой знак
4147	457 643,40	1 132 511,76	457 643,40	1 132 511,76			
4148	457 643,20	1 132 511,76	457 643,20	1 132 511,76			
4145	457 643,20	1 132 511,56	457 643,20	1 132 511,56			
4146	457 643,40	1 132 511,56	457 643,40	1 132 511,56			
Вырез 3 из 6							
4214	457 657,69	1 132 511,97	457 657,69	1 132 511,97			Временный межевой знак
4215	457 657,69	1 132 512,17	457 657,69	1 132 512,17			
4216	457 657,49	1 132 512,17	457 657,49	1 132 512,17			
4213	457 657,49	1 132 511,97	457 657,49	1 132 511,97			
4214	457 657,69	1 132 511,97	457 657,69	1 132 511,97			
Вырез 4 из 6							
4210	457 650,65	1 132 511,81	457 650,65	1 132 511,81			Временный межевой знак
4211	457 650,65	1 132 512,01	457 650,65	1 132 512,01			
4212	457 650,45	1 132 512,01	457 650,45	1 132 512,01			
4209	457 650,45	1 132 511,81	457 650,45	1 132 511,81			
4210	457 650,65	1 132 511,81	457 650,65	1 132 511,81			
Вырез 5 из 6							
4206	457 648,98	1 132 511,68	457 648,98	1 132 511,68			Временный межевой знак
4207	457 648,98	1 132 511,88	457 648,98	1 132 511,88			
4208	457 648,78	1 132 511,88	457 648,78	1 132 511,88			

1	2	3	4	5	6	7	8
4205	457 648,78	1 132 511,68	457 648,78	1 132 511,68	—	—	Временный межевой знак
4206	457 648,98	1 132 511,68	457 648,98	1 132 511,68			
Вырез 6 из 6							
4142	457 642,66	1 132 511,51	457 642,66	1 132 511,51	—	—	Временный межевой знак
4143	457 642,66	1 132 511,71	457 642,66	1 132 511,71			
4144	457 642,46	1 132 511,71	457 642,46	1 132 511,71			
4141	457 642,46	1 132 511,51	457 642,46	1 132 511,51			
4142	457 642,66	1 132 511,51	457 642,66	1 132 511,51			

2. Сведения о частях границ уточняемого земельного участка с кадастровым номером 13:20:0112008:3193 :

Обозначение части границ		Горизонтальное проложение (S), м	Описание прохождения части границ	Сведения о согласовании местоположения границ (согласовано/спорное)
от т.	до т.			
1	2	3	4	5
н70077У	н70120У	18,59	—	согласовано
н70120У	н70091У	7,03		
н70091У	н70096У	19,05		
н70096У	477	20,53		
477	476	15,43		
476	475	13,78		
475	2	3,66		
2	3	10,45		
3	12607	13,02		
12607	н70079У	25,91		
н70079У	н70078У	7,96		
н70078У	н70077У	6,44		

Вырез 1 из 6				
4202	4203	0,20	—	согласовано
4203	4204	0,20		
4204	4201	0,20		
4201	4202	0,20		

Вырез 2 из 6				
4146	4147	0,20	—	согласовано
4147	4148	0,20		
4148	4145	0,20		
4145	4146	0,20		

1	2	3	4	5
Вырез 3 из 6				
4214	4215	0,20	—	согласовано
4215	4216	0,20		
4216	4213	0,20		
4213	4214	0,20		
Вырез 4 из 6				
4210	4211	0,20	—	согласовано
4211	4212	0,20		
4212	4209	0,20		
4209	4210	0,20		
Вырез 5 из 6				
4206	4207	0,20	—	согласовано
4207	4208	0,20		
4208	4205	0,20		
4205	4206	0,20		
Вырез 6 из 6				
4142	4143	0,20	—	согласовано
4143	4144	0,20		
4144	4141	0,20		
4141	4142	0,20		
3. Сведения о характеристиках уточняемого земельного участка с кадастровым номером <u>13:20:0112008:3193</u> :				
№ п/п	Наименование характеристики		Значение характеристики	
1	2		3	
1.	Адрес земельного участка		Российская Федерация, Республика Мордовия, Теньгушевский р-н, Теньгушевское сп, Теньгушево с, Нагорная ул, зу 106	
1.1.	Сведения о местоположении земельного участка (при отсутствии адреса) в структурированном в соответствии с федеральной информационной адресной системой виде		—	
1.2.	Дополнительные сведения о местоположении земельного участка		—	
2.	Площадь земельного участка ± величина погрешности определения (вычисления) площади ($P \pm \Delta P$), м ²		726 ± 9,00	

1	2	3
3.	Формула, примененная для вычисления предельной погрешности определения площади земельного участка, с подставленными значениями и итоговые (вычисленные) значения	$3,5*0,10*\sqrt{(726,00)} = 9$
4.	Площадь земельного участка согласно сведениям Единого государственного реестра недвижимости (Ркад), м ²	715,00
5.	Оценка расхождения Р и Ркад (Р - Ркад), м ²	11
6.	Предельный минимальный и максимальный размеры земельного участка (Рмин и Рмакс), м ²	Рмин = — Рмакс = —
7.	Кадастровый или иной государственный учетный номер (инвентарный) здания, сооружения, объекта незавершенного строительства, расположенного на земельном участке	—
8.	Вид (виды) разрешенного использования	для ведения личного подсобного хозяйства
8.1.	Дополнительные сведения об использовании земельного участка	—
9.	Сведения о земельных участках (землях общего пользования, территории общего пользования), посредством которых обеспечивается доступ	—
10.	Иные сведения	—

4. Пояснения к сведениям об уточняемом земельном участке с кадастровым номером 13:20:0112008:3193 :

1. —

1. Сведения о характерных точках границ уточняемого земельного участка с кадастровым номером 13:20:0112008:178 :

Система координат МСК-13, зона 1 Зона № 1

Обозначение характерных точек границ	Координаты, м				Метод определения координат	Формулы, примененные для расчета средней квадратической погрешности определения координат характерных точек границ (Mt), с подставленными в такие формулы значениями и итоговые (вычисленные) значения Mt, м	Описание закрепления точки
	содержатся в Едином государственном реестре недвижимости		определены в результате выполнения комплексных кадастровых работ				
	X	Y	X	Y			
1	2	3	4	5	6	7	8
2650	457 723,25	1 132 412,12	—	—	—	0,30	—
2651	457 724,20	1 132 412,37	—	—			
2652	457 721,18	1 132 430,36	—	—			

1	2	3	4	5	6	7	8		
2653	457 720,57	1 132 432,66	—	—		0,30			
2654	457 719,73	1 132 436,09	—	—					
2655	457 718,37	1 132 439,74	—	—					
2656	457 703,62	1 132 436,10	—	—					
215	457 653,25	1 132 425,35	—	—					
256	457 651,85	1 132 420,88	—	—					
255	457 655,83	1 132 402,86	—	—					
254	457 657,19	1 132 403,03	—	—					
253	457 659,46	1 132 398,75	—	—					
2657	457 682,20	1 132 402,88	—	—					
2658	457 701,79	1 132 406,84	—	—					
2659	457 710,08	1 132 408,99	—	—					
н70163 у	—	—	457 725,88	1 132 412,16				—	—
н70164 у	—	—	457 725,38	1 132 415,36					
н70165 у	—	—	457 724,75	1 132 419,42					
н70166 у	—	—	457 724,50	1 132 420,40					
н70167 у	—	—	457 723,84	1 132 424,26					
н70168 у	—	—	457 723,09	1 132 429,40					
н70169 у	—	—	457 722,09	1 132 429,20					
н70170 у	—	—	457 720,07	1 132 438,54					
н70135 у	—	—	457 718,29	1 132 438,18					
н70153 у	—	—	457 708,86	1 132 436,74					
н70152 у	—	—	457 700,30	1 132 435,15					

1	2	3	4	5	6	7	8
н70151 У	—	—	457 681,83	1 132 431,71	—	—	—
н70157 У	—	—	457 673,72	1 132 430,28			
н70176 У	—	—	457 653,72	1 132 426,80			
н70177 У	—	—	457 656,94	1 132 399,04			
н70178 У	—	—	457 680,67	1 132 403,27			
н70179 У	—	—	457 702,40	1 132 407,14			
н70180 У	—	—	457 713,96	1 132 409,20			
2650	457 723,25	1 132 412,12	—	—	0,30		

2. Сведения о частях границ уточняемого земельного участка с кадастровым номером 13:20:0112008:178 :

Обозначение части границ		Горизонтальное проложение (S), м	Описание прохождения части границ	Сведения о согласовании местоположения границ (согласовано/спорное)
от т.	до т.			
1	2	3	4	5
н70163У	н70164У	3,24	—	согласовано
н70164У	н70165У	4,11		
н70165У	н70166У	1,01		
н70166У	н70167У	3,92		
н70167У	н70168У	5,19		
н70168У	н70169У	1,02		
н70169У	н70170У	9,56		
н70170У	н70135У	1,82		
н70135У	н70153У	9,54		
н70153У	н70152У	8,71		
н70152У	н70151У	18,79		
н70151У	н70157У	8,24		
н70157У	н70176У	20,30		
н70176У	н70177У	27,95		
н70177У	н70178У	24,10		

1	2	3	4	5
н70178У	н70179У	22,07	—	согласовано
н70179У	н70180У	11,74		
н70180У	н70163У	12,28		

3. Сведения о характеристиках уточняемого земельного участка с кадастровым номером 13:20:0112008:178 :

№ п/п	Наименование характеристики	Значение характеристики
1	2	3
1.	Адрес земельного участка	—
1.1.	Сведения о местоположении земельного участка (при отсутствии адреса) в структурированном в соответствии с федеральной информационной адресной системой виде	Российская Федерация, Республика Мордовия, Теньгушевский р-н, Теньгушево с, Нагорная ул, д 13
1.2.	Дополнительные сведения о местоположении земельного участка	—
2.	Площадь земельного участка ± величина погрешности определения (вычисления) площади ($P \pm \Delta P$), м ²	1 920 ± 15,00
3.	Формула, примененная для вычисления предельной погрешности определения площади земельного участка, с подставленными значениями и итоговые (вычисленные) значения	$3,5 * 0,10 * \sqrt{(1\ 920,00)} = 15$
4.	Площадь земельного участка согласно сведениям Единого государственного реестра недвижимости (Ркад), м ²	1 920,00
5.	Оценка расхождения Р и Ркад ($P - P_{кад}$), м ²	0
6.	Предельный минимальный и максимальный размеры земельного участка (Рмин и Рмакс), м ²	Рмин = — Рмакс = —
7.	Кадастровый или иной государственный учетный номер (инвентарный) здания, сооружения, объекта незавершенного строительства, расположенного на земельном участке	13:20:0112008:1462
8.	Вид (виды) разрешенного использования	Для ведения личного подсобного хозяйства
8.1.	Дополнительные сведения об использовании земельного участка	—
9.	Сведения о земельных участках (землях общего пользования, территории общего пользования), посредством которых обеспечивается доступ	—
10.	Иные сведения	—

4. Пояснения к сведениям об уточняемом земельном участке с кадастровым номером 13:20:0112008:178 :

1.	—
----	---

1. Сведения о характерных точках границ уточняемого земельного участка с кадастровым номером 13:20:0112008:180 :
 Система координат МСК-13, зона 1 Зона № 1

Обозначение характерных точек границ	Координаты, м				Метод определения координат	Формулы, примененные для расчета средней квадратической погрешности определения координат характерных точек границ (Mt), с подставленными в такие формулы значениями и итоговые (вычисленные) значения Mt, м	Описание закрепления точки
	содержатся в Едином государственном реестре недвижимости		определены в результате выполнения комплексных кадастровых работ				
	X	Y	X	Y			
1	2	3	4	5	6	7	8
н70197 У	—	—	457 658,84	1 132 390,98	—	—	—
н70198 О	—	—	457 659,28	1 132 386,89			
н70199 О	—	—	457 662,49	1 132 387,36			
н70200 О	—	—	457 663,82	1 132 382,43			
н70201 О	—	—	457 694,54	1 132 387,37			
н70202 О	—	—	457 715,67	1 132 389,34			
н70203 О	—	—	457 727,85	1 132 389,52			
н70204 У	—	—	457 727,51	1 132 392,95			
н70205 У	—	—	457 728,71	1 132 393,07			
2664	457 683,81	1 132 394,82	—	—			
2665	457 658,28	1 132 390,85	—	—			
2666	457 658,85	1 132 386,17	—	—			

1	2	3	4	5	6	7	8
2667	457 663,22	1 132 386,82	—	—	—	0,10	Долговременный межевой знак
9	457 664,09	1 132 382,81	—	—			
10	457 685,68	1 132 386,63	—	—			
2670	457 715,09	1 132 389,48	—	—			
2660	457 727,82	1 132 389,61	—	—			
2661	457 727,52	1 132 392,75	—	—			
2662	457 728,87	1 132 392,94	—	—			
70206	457 728,08	1 132 400,46	457 728,08	1 132 400,46			
н70196 У	—	—	457 682,23	1 132 394,13			
н70197 У	—	—	457 658,84	1 132 390,98			

2. Сведения о частях границ уточняемого земельного участка с кадастровым номером 13:20:0112008:180 :

Обозначение части границ		Горизонтальное проложение (S), м	Описание прохождения части границ	Сведения о согласовании местоположения границ (согласовано/спорное)
от т.	до т.			
1	2	3	4	5
н70197У	н70198О	4,11	—	согласовано
н70198О	н70199О	3,24		
н70199О	н70200О	5,11		
н70200О	н70201О	31,11		
н70201О	н70202О	21,22		
н70202О	н70203О	12,18		
н70203О	н70204У	3,45		
н70204У	н70205У	1,21		
н70205У	70206	7,42		
70206	н70196У	46,28		
н70196У	н70197У	23,60		

3. Сведения о характеристиках уточняемого земельного участка с кадастровым номером 13:20:0112008:180 :

№ п/п	Наименование характеристики	Значение характеристики
1	2	3
1.	Адрес земельного участка	431210, Российская Федерация, Республика Мордовия, Теньгушевский р-н, Теньгушево с, Нагорная ул, д 14б
1.1.	Сведения о местоположении земельного участка (при отсутствии адреса) в структурированном в соответствии с федеральной информационной адресной системой виде	—
1.2.	Дополнительные сведения о местоположении земельного участка	—
2.	Площадь земельного участка ± величина погрешности определения (вычисления) площади ($P \pm \Delta P$), м ²	610 ± 9,00
3.	Формула, примененная для вычисления предельной погрешности определения площади земельного участка, с подставленными значениями и итоговые (вычисленные) значения	$3,5 * 0,10 * \sqrt{(610,00)} = 9$
4.	Площадь земельного участка согласно сведениям Единого государственного реестра недвижимости (Ркад), м ²	610,00
5.	Оценка расхождения Р и Ркад ($P - P_{кад}$), м ²	0
6.	Предельный минимальный и максимальный размеры земельного участка (Рмин и Рмакс), м ²	Рмин = — Рмакс = —
7.	Кадастровый или иной государственный учетный номер (инвентарный) здания, сооружения, объекта незавершенного строительства, расположенного на земельном участке	—
8.	Вид (виды) разрешенного использования	Для ведения личного подсобного хозяйства
8.1.	Дополнительные сведения об использовании земельного участка	—
9.	Сведения о земельных участках (землях общего пользования, территории общего пользования), посредством которых обеспечивается доступ	—
10.	Иные сведения	—

4. Пояснения к сведениям об уточняемом земельном участке с кадастровым номером 13:20:0112008:180 :

1.	—
----	---

1. Сведения о характерных точках границ уточняемого земельного участка с кадастровым номером

13:20:0112008:182

Система координат

МСК-13, зона 1

Зона №

1

Обозначение характерных точек границ	Координаты, м				Метод определения координат	Формулы, примененные для расчета средней квадратической погрешности определения координат характерных точек границ (Mt), с подставленными в такие формулы значениями и итоговые (вычисленные) значения Mt, м	Описание закрепления точки		
	содержатся в Едином государственном реестре недвижимости		определены в результате выполнения комплексных кадастровых работ						
	X	Y	X	Y					
1	2	3	4	5	6	7	8		
2671	457 729,52	1 132 348,42	—	—	—	0,10	Долговременный межевой знак		
2672	457 730,01	1 132 348,38	—	—					
2673	457 730,01	1 132 372,09	—	—					
2674	457 716,24	1 132 371,40	—	—					
2675	457 688,09	1 132 368,59	—	—					
2676	457 667,15	1 132 366,60	—	—					
2677	457 659,15	1 132 365,62	—	—					
2678	457 657,06	1 132 365,73	—	—					
2679	457 661,96	1 132 341,39	—	—					
2680	457 709,77	1 132 346,91	—	—					
н70229 У	—	—	457 662,38	1 132 341,38				—	—
н70230 У	—	—	457 677,55	1 132 342,77				—	—

1	2	3	4	5	6	7	8
н70231 У	—	—	457 686,41	1 132 343,84	—	—	—
н70232 У	—	—	457 701,80	1 132 345,16			
н70233 У	—	—	457 706,64	1 132 346,14			
н70234 У	—	—	457 709,95	1 132 346,47			
н70235 У	—	—	457 730,45	1 132 347,18			
н70235 У	—	—	457 729,72	1 132 372,05			
н70220 У	—	—	457 717,91	1 132 370,92			
н70219 У	—	—	457 711,39	1 132 370,13			
н70218 У	—	—	457 704,78	1 132 370,13			
н70217 У	—	—	457 689,50	1 132 368,68			
н70216 У	—	—	457 682,53	1 132 368,17			
н70215 У	—	—	457 677,89	1 132 367,38			
н70214 У	—	—	457 662,54	1 132 366,10			
н70213 У	—	—	457 657,19	1 132 365,50			
н70236 У	—	—	457 659,76	1 132 354,15			
2671	457 729,52	1 132 348,42	—	—			

2. Сведения о частях границ уточняемого земельного участка с кадастровым номером 13:20:0112008:182 :

Обозначение части границ		Горизонтальное проложение (S), м	Описание прохождения части границ	Сведения о согласовании местоположения границ (согласовано/спорное)
от т.	до т.			

1	2	3	4	5
н70229У	н70230У	15,23	—	согласовано
н70230У	н70231У	8,92		
н70231У	н70232У	15,45		
н70232У	н70233У	4,94		
н70233У	н70234У	3,33		
н70234У	н70235У	20,51		
н70235У	н70235У	24,88		
н70235У	н70220У	11,86		
н70220У	н70219У	6,57		
н70219У	н70218У	6,61		
н70218У	н70217У	15,35		
н70217У	н70216У	6,99		
н70216У	н70215У	4,71		
н70215У	н70214У	15,40		
н70214У	н70213У	5,38		
н70213У	н70236У	11,64		
н70236У	н70229У	13,04		

3. Сведения о характеристиках уточняемого земельного участка с кадастровым номером 13:20:0112008:182 :

№ п/п	Наименование характеристики	Значение характеристики
1	2	3
1.	Адрес земельного участка	—
1.1.	Сведения о местоположении земельного участка (при отсутствии адреса) в структурированном в соответствии с федеральной информационной адресной системой виде	Российская Федерация, Республика Мордовия, Теньгушевский р-н, Теньгушево с, Нагорная ул, д 16
1.2.	Дополнительные сведения о местоположении земельного участка	—
2.	Площадь земельного участка ± величина погрешности определения (вычисления) площади ($P \pm \Delta P$), м ²	1 720 ± 15,00
3.	Формула, примененная для вычисления предельной погрешности определения площади земельного участка, с подставленными значениями и итоговые (вычисленные) значения	$3,5 * 0,10 * \sqrt{(1\ 720,00)} = 15$
4.	Площадь земельного участка согласно сведениям Единого государственного реестра недвижимости (Ркад), м ²	1 702,00

1	2	3
5.	Оценка расхождения Р и Ркад (Р - Ркад), м ²	18
6.	Предельный минимальный и максимальный размеры земельного участка (Рмин и Рмакс), м ²	Рмин = — Рмакс = —
7.	Кадастровый или иной государственный учетный номер (инвентарный) здания, сооружения, объекта незавершенного строительства, расположенного на земельном участке	13:20:0112008:1401
8.	Вид (виды) разрешенного использования	Для ведения личного подсобного хозяйства
8.1.	Дополнительные сведения об использовании земельного участка	—
9.	Сведения о земельных участках (землях общего пользования, территории общего пользования), посредством которых обеспечивается доступ	—
10.	Иные сведения	—
4. Пояснения к сведениям об уточняемом земельном участке с кадастровым номером		13:20:0112008:182 :

1.	—
1. Сведения о характерных точках границ уточняемого земельного участка с кадастровым номером	
Система координат <u>МСК-13, зона 1</u> Зона № <u>1</u>	

Обозначение характерных точек границ	Координаты, м				Метод определения координат	Формулы, примененные для расчета средней квадратической погрешности определения координат характерных точек границ (Mt), с подставленными в такие формулы значениями и итоговые (вычисленные) значения Mt, м	Описание закрепления точки
	содержатся в Едином государственном реестре недвижимости		определены в результате выполнения комплексных кадастровых работ				
	X	Y	X	Y			
1	2	3	4	5	6	7	8
2681	457 729,75	1 132 326,72	—	—	—	0,10	Долговременный межевой знак
2682	457 730,06	1 132 333,02	—	—			
2683	457 729,80	1 132 340,28	—	—			
2671	457 729,52	1 132 348,42	—	—			

1	2	3	4	5	6	7	8
2680	457 709,77	1 132 346,91	—	—		0,10	Долговременный межевой знак
247	457 661,57	1 132 341,34	—	—		0,30	
2684	457 663,33	1 132 324,93	—	—		0,10	
н70250 у	—	—	457 704,11	1 132 324,64	—		
н70252 у	—	—	457 716,55	1 132 325,67			
н70243 у	—	—	457 729,86	1 132 325,83			
н70244 у	—	—	457 732,28	1 132 325,83			
н70245 у	—	—	457 731,37	1 132 341,48			
н70251 у	—	—	457 730,49	1 132 341,44			
н70235 у	—	—	457 730,45	1 132 347,18			
н70234 у	—	—	457 709,95	1 132 346,47			
н70233 у	—	—	457 706,64	1 132 346,14			
н70232 у	—	—	457 701,80	1 132 345,16			
н70231 у	—	—	457 686,41	1 132 343,84			
н70230 у	—	—	457 677,55	1 132 342,77			
н70229 у	—	—	457 662,38	1 132 341,38			
н70247 у	—	—	457 661,63	1 132 337,89			

1	2	3	4	5	6	7	8
н70248 У	—	—	457 663,94	1 132 321,30		—	—
н70262 У	—	—	457 667,17	1 132 321,43			
н70253 У	—	—	457 671,27	1 132 321,56			
н70249 У	—	—	457 692,11	1 132 323,56			
2681	457 729,75	1 132 326,72	—	—			
						0,10	Долговременный межевой знак

2. Сведения о частях границ уточняемого земельного участка с кадастровым номером 13:20:0112008:183 :

Обозначение части границ		Горизонтальное проложение (S), м	Описание прохождения части границ	Сведения о согласовании местоположения границ (согласовано/спорное)
от т.	до т.			
1	2	3	4	5
н70250У	н70252У	12,48	—	согласовано
н70252У	н70243У	13,31		
н70243У	н70244У	2,42		
н70244У	н70245У	15,68		
н70245У	н70251У	0,88		
н70251У	н70235У	5,74		
н70235У	н70234У	20,51		
н70234У	н70233У	3,33		
н70233У	н70232У	4,94		
н70232У	н70231У	15,45		
н70231У	н70230У	8,92		
н70230У	н70229У	15,23		
н70229У	н70247У	3,57		
н70247У	н70248У	16,75		
н70248У	н70262У	3,23		
н70262У	н70253У	4,10		
н70253У	н70249У	20,94		
н70249У	н70250У	12,05		

3. Сведения о характеристиках уточняемого земельного участка с кадастровым номером 13:20:0112008:183 :

№ п/п	Наименование характеристики	Значение характеристики
-------	-----------------------------	-------------------------

1	2	3
1.	Адрес земельного участка	—
1.1.	Сведения о местоположении земельного участка (при отсутствии адреса) в структурированном в соответствии с федеральной информационной адресной системой виде	Российская Федерация, Республика Мордовия, Теньгушевский р-н, Теньгушевское с/п, Теньгушево с, Нагорная ул, д 17
1.2.	Дополнительные сведения о местоположении земельного участка	—
2.	Площадь земельного участка ± величина погрешности определения (вычисления) площади ($P \pm \Delta P$), м ²	1 437 ± 13,00
3.	Формула, примененная для вычисления предельной погрешности определения площади земельного участка, с подставленными значениями и итоговые (вычисленные) значения	$3,5*0,10*\sqrt{(1\ 437,00)} = 13$
4.	Площадь земельного участка согласно сведениям Единого государственного реестра недвижимости (Ркад), м ²	1 307,00
5.	Оценка расхождения Р и Ркад ($P - P_{кад}$), м ²	130
6.	Предельный минимальный и максимальный размеры земельного участка (Рмин и Рмакс), м ²	Рмин = — Рмакс = —
7.	Кадастровый или иной государственный учетный номер (инвентарный) здания, сооружения, объекта незавершенного строительства, расположенного на земельном участке	—
8.	Вид (виды) разрешенного использования	Для ведения личного подсобного хозяйства
8.1.	Дополнительные сведения об использовании земельного участка	—
9.	Сведения о земельных участках (землях общего пользования, территории общего пользования), посредством которых обеспечивается доступ	—
10.	Иные сведения	—
4. Пояснения к сведениям об уточняемом земельном участке с кадастровым номером		13:20:0112008:183 :
1.	—	—

1. Сведения о характерных точках границ уточняемого земельного участка с кадастровым номером

13:20:0112008:184

Система координат

МСК-13, зона 1

Зона №

1

Обозначение характерных точек границ	Координаты, м				Метод определения координат	Формулы, примененные для расчета средней квадратической погрешности определения координат характерных точек границ (Mt), с подставленными в такие формулы значениями и итоговые (вычисленные) значения Mt, м	Описание закрепления точки
	содержатся в Едином государственном реестре недвижимости		определены в результате выполнения комплексных кадастровых работ				
	X	Y	X	Y			
1	2	3	4	5	6	7	8
2685	457 730,87	1 132 302,11	—	—	—	0,10	Долговременный межевой знак
2686	457 730,87	1 132 309,62	—	—			
2687	457 730,61	1 132 319,34	—	—			
2688	457 729,77	1 132 325,78	—	—			
2689	457 712,61	1 132 325,39	—	—			
2690	457 687,37	1 132 322,98	—	—			
2691	457 671,29	1 132 321,50	—	—			
2692	457 672,59	1 132 298,62	—	—			
2693	457 690,30	1 132 299,78	—	—			
2694	457 710,51	1 132 300,42	—	—			
н70262 У	—	—	457 667,17	1 132 321,43			
н70263 У	—	—	457 668,31	1 132 298,48	—	—	

1	2	3	4	5	6	7	8
н70255 У	—	—	457 691,29	1 132 299,93	—	—	—
н70256 У	—	—	457 704,20	1 132 299,93			
н70257 У	—	—	457 731,67	1 132 302,09			
н70259 У	—	—	457 731,34	1 132 309,66			
н70260 У	—	—	457 732,33	1 132 309,71			
н70261 У	—	—	457 732,04	1 132 320,34			
н70258 У	—	—	457 730,27	1 132 320,20			
н70243 У	—	—	457 729,86	1 132 325,83			
н70252 У	—	—	457 716,55	1 132 325,67			
н70250 У	—	—	457 704,11	1 132 324,64			
н70249 У	—	—	457 692,11	1 132 323,56			
н70253 У	—	—	457 671,27	1 132 321,56			
2685	457 730,87	1 132 302,11	—	—			

2. Сведения о частях границ уточняемого земельного участка с кадастровым номером 13:20:0112008:184 :

Обозначение части границ		Горизонтальное проложение (S), м	Описание прохождения части границ	Сведения о согласовании местоположения границ (согласовано/спорное)
от т.	до т.			
1	2	3	4	5
н70262У	н70263У	22,98	—	согласовано
н70263У	н70255У	23,03		
н70255У	н70256У	12,91		
н70256У	н70257У	27,55		
н70257У	н70259У	7,58		

1	2	3	4	5
н70259У	н70260У	0,99	—	согласовано
н70260У	н70261У	10,63		
н70261У	н70258У	1,78		
н70258У	н70243У	5,64		
н70243У	н70252У	13,31		
н70252У	н70250У	12,48		
н70250У	н70249У	12,05		
н70249У	н70253У	20,94		
н70253У	н70262У	4,10		

3. Сведения о характеристиках уточняемого земельного участка с кадастровым номером 13:20:0112008:184 :

№ п/п	Наименование характеристики	Значение характеристики
1	2	3
1.	Адрес земельного участка	—
1.1.	Сведения о местоположении земельного участка (при отсутствии адреса) в структурированном в соответствии с федеральной информационной адресной системой виде	Российская Федерация, Республика Мордовия, Теньгушевский р-н, Теньгушево с, Нагорная ул, 18
1.2.	Дополнительные сведения о местоположении земельного участка	—
2.	Площадь земельного участка ± величина погрешности определения (вычисления) площади ($P \pm \Delta P$), м ²	1 525 ± 14,00
3.	Формула, примененная для вычисления предельной погрешности определения площади земельного участка, с подставленными значениями и итоговые (вычисленные) значения	$3,5*0,10*\sqrt{(1\ 525,00)} = 14$
4.	Площадь земельного участка согласно сведениям Единого государственного реестра недвижимости (Ркад), м ²	1 399,00
5.	Оценка расхождения Р и Ркад ($P - P_{кад}$), м ²	126
6.	Предельный минимальный и максимальный размеры земельного участка (Рмин и Рмакс), м ²	Рмин = — Рмакс = —
7.	Кадастровый или иной государственный учетный номер (инвентарный) здания, сооружения, объекта незавершенного строительства, расположенного на земельном участке	13:20:0112008:2743
8.	Вид (виды) разрешенного использования	Для ведения личного подсобного хозяйства
8.1.	Дополнительные сведения об использовании земельного участка	—

1	2	3
9.	Сведения о земельных участках (землях общего пользования, территории общего пользования), посредством которых обеспечивается доступ	—
10.	Иные сведения	—

4. Пояснения к сведениям об уточняемом земельном участке с кадастровым номером 13:20:0112008:184 :

1.	—
----	---

1. Сведения о характерных точках границ уточняемого земельного участка с кадастровым номером 13:20:0112008:185 :

Система координат МСК-13, зона 1 Зона № 1

Обозначение характерных точек границ	Координаты, м				Метод определения координат	Формулы, примененные для расчета средней квадратической погрешности определения координат характерных точек границ (Mt), с подставленными в такие формулы значениями и итоговые (вычисленные) значения Mt, м	Описание закрепления точки
	содержатся в Едином государственном реестре недвижимости		определены в результате выполнения комплексных кадастровых работ				
	X	Y	X	Y			
1	2	3	4	5	6	7	8
2695	457 734,01	1 132 279,94	—	—	—	0,10	Долговременный межевой знак
2685	457 730,87	1 132 302,11	—	—			
2694	457 710,51	1 132 300,42	—	—			
2693	457 690,30	1 132 299,78	—	—			
2692	457 672,59	1 132 298,62	—	—			
243	457 664,03	1 132 298,34	—	—		0,30	
2696	457 658,23	1 132 298,07	—	—		0,10	
2697	457 657,03	1 132 280,83	—	—			

1	2	3	4	5	6	7	8
2698	457 678,63	1 132 279,81	—	—		0,10	Долговременный межевой знак
2699	457 732,22	1 132 279,58	—	—			
н70274 у	—	—	457 726,37	1 132 277,98	—	—	—
н70264 у	—	—	457 733,84	1 132 277,98			
н70257 у	—	—	457 731,67	1 132 302,09			
н70256 у	—	—	457 704,20	1 132 299,93			
н70255 у	—	—	457 691,29	1 132 299,93			
н70263 у	—	—	457 668,31	1 132 298,48			
н70284 у	—	—	457 668,29	1 132 298,87			
н70266 у	—	—	457 667,33	1 132 298,81			
н70267 у	—	—	457 664,24	1 132 298,35			
н70268 у	—	—	457 654,96	1 132 298,15			
н70269 у	—	—	457 654,29	1 132 296,53			
н70270 у	—	—	457 654,04	1 132 289,10			
н70285 у	—	—	457 654,55	1 132 286,57			
н70271 у	—	—	457 654,75	1 132 280,83			
н70272 у	—	—	457 690,54	1 132 279,16			

1	2	3	4	5	6	7	8
н70273 У	—	—	457 707,34	1 132 278,27	—	—	—
2695	457 734,01	1 132 279,94	—	—		0,10	Долговременный межевой знак

2. Сведения о частях границ уточняемого земельного участка с кадастровым номером 13:20:0112008:185 :

Обозначение части границ		Горизонтальное проложение (S), м	Описание прохождения части границ	Сведения о согласовании местоположения границ (согласовано/спорное)
от т.	до т.			
1	2	3	4	5
н70274У	н70264У	7,47	—	согласовано
н70264У	н70257У	24,21		
н70257У	н70256У	27,55		
н70256У	н70255У	12,91		
н70255У	н70263У	23,03		
н70263У	н70284У	0,39		
н70284У	н70266У	0,96		
н70266У	н70267У	3,12		
н70267У	н70268У	9,28		
н70268У	н70269У	1,75		
н70269У	н70270У	7,43		
н70270У	н70285У	2,58		
н70285У	н70271У	5,74		
н70271У	н70272У	35,83		
н70272У	н70273У	16,82		
н70273У	н70274У	19,03		

3. Сведения о характеристиках уточняемого земельного участка с кадастровым номером 13:20:0112008:185 :

№ п/п	Наименование характеристики	Значение характеристики
1	2	3
1.	Адрес земельного участка	—
1.1.	Сведения о местоположении земельного участка (при отсутствии адреса) в структурированном в соответствии с федеральной информационной адресной системой виде	Российская Федерация, Республика Мордовия, Теньгушевский р-н, Теньгушево с, Нагорная ул, д 19
1.2.	Дополнительные сведения о местоположении земельного участка	—

1	2	3
2.	Площадь земельного участка ± величина погрешности определения (вычисления) площади ($P \pm \Delta P$), м ²	1 625 ± 14,00
3.	Формула, примененная для вычисления предельной погрешности определения площади земельного участка, с подставленными значениями и итоговые (вычисленные) значения	$3,5*0,10*\sqrt{(1\ 625,00)} = 14$
4.	Площадь земельного участка согласно сведениям Единого государственного реестра недвижимости (Ркад), м ²	1 499,00
5.	Оценка расхождения Р и Ркад ($P - P_{кад}$), м ²	126
6.	Предельный минимальный и максимальный размеры земельного участка (Рмин и Рмакс), м ²	Рмин = — Рмакс = —
7.	Кадастровый или иной государственный учетный номер (инвентарный) здания, сооружения, объекта незавершенного строительства, расположенного на земельном участке	13:20:0112008:1593
8.	Вид (виды) разрешенного использования	Для ведения личного подсобного хозяйства
8.1.	Дополнительные сведения об использовании земельного участка	—
9.	Сведения о земельных участках (землях общего пользования, территории общего пользования), посредством которых обеспечивается доступ	—
10.	Иные сведения	—

4. Пояснения к сведениям об уточняемом земельном участке с кадастровым номером 13:20:0112008:185 :

1. —

1. Сведения о характерных точках границ уточняемого земельного участка с кадастровым номером 13:20:0112008:34 :

Система координат МСК-13, зона 1 Зона № 1

Обозначение характерных точек границ	Координаты, м				Метод определения координат	Формулы, примененные для расчета средней квадратической погрешности определения координат характерных точек границ (Mt), с подставленными в такие формулы значениями и итоговые (вычисленные) значения Mt, м	Описание закрепления точки
	содержатся в Едином государственном реестре недвижимости		определены в результате выполнения комплексных кадастровых работ				
	X	Y	X	Y			
1	2	3	4	5	6	7	8
238	457 641,28	1 132 265,00	—	—	—	0,30	—

1	2	3	4	5	6	7	8	
636	457 657,44	1 132 264,32	—	—	—	0,30	—	
635	457 678,91	1 132 263,50	—	—				
634	457 722,84	1 132 262,00	—	—				
633	457 733,34	1 132 262,88	—	—				
5	457 733,06	1 132 266,41	—	—				
6	457 732,13	1 132 272,03	—	—				
7	457 732,22	1 132 279,58	—	—				
8	457 678,63	1 132 279,81	—	—				
H2	457 657,03	1 132 280,83	—	—		0,10		
239	457 640,88	1 132 281,59	—	—		0,30		
н70296 У	—	—	457 657,44	1 132 260,10		—		—
н70292 У	—	—	457 734,74	1 132 262,86				
н70264 У	—	—	457 733,84	1 132 277,98				
н70274 У	—	—	457 726,37	1 132 277,98				
н70273 У	—	—	457 707,34	1 132 278,27				
н70272 У	—	—	457 690,54	1 132 279,16				
н70271 У	—	—	457 654,75	1 132 280,83				
н70301 У	—	—	457 652,50	1 132 281,00				
н70309 У	—	—	457 640,95	1 132 280,83	0,30			
н70295 У	—	—	457 641,77	1 132 260,47	—			
238	457 641,28	1 132 265,00	—	—	0,30			

2. Сведения о частях границ уточняемого земельного участка с кадастровым номером 13:20:0112008:34 :

Обозначение части границ		Горизонтальное проложение (S), м	Описание прохождения части границ	Сведения о согласовании местоположения границ (согласовано/спорное)
от т.	до т.			

1	2	3	4	5
н70296У	н70292У	77,35	—	согласовано
н70292У	н70264У	15,15		
н70264У	н70274У	7,47		
н70274У	н70273У	19,03		
н70273У	н70272У	16,82		
н70272У	н70271У	35,83		
н70271У	н70301У	2,26		
н70301У	н70309У	11,55		
н70309У	н70295У	20,38		
н70295У	н70296У	15,67		

3. Сведения о характеристиках уточняемого земельного участка с кадастровым номером 13:20:0112008:34 :

№ п/п	Наименование характеристики	Значение характеристики
1	2	3
1.	Адрес земельного участка	—
1.1.	Сведения о местоположении земельного участка (при отсутствии адреса) в структурированном в соответствии с федеральной информационной адресной системой виде	431210, Российская Федерация, Республика Мордовия, Теньгушевский р-н, Теньгушевское с/п, Теньгушево с, Нагорная ул, д 20
1.2.	Дополнительные сведения о местоположении земельного участка	—
2.	Площадь земельного участка ± величина погрешности определения (вычисления) площади ($P \pm \Delta P$), м ²	1 680 ± 14,00
3.	Формула, примененная для вычисления предельной погрешности определения площади земельного участка, с подставленными значениями и итоговые (вычисленные) значения	$3,5 * 0,10 * \sqrt{(1\ 680,00)} = 14$
4.	Площадь земельного участка согласно сведениям Единого государственного реестра недвижимости (Ркад), м ²	1 534,00
5.	Оценка расхождения Р и Ркад ($P - P_{кад}$), м ²	146
6.	Предельный минимальный и максимальный размеры земельного участка ($P_{мин}$ и $P_{макс}$), м ²	$P_{мин} = —$ $P_{макс} = —$
7.	Кадастровый или иной государственный учетный номер (инвентарный) здания, сооружения, объекта незавершенного строительства, расположенного на земельном участке	13:20:0112008:2643
8.	Вид (виды) разрешенного использования	Для ведения личного подсобного хозяйства
8.1.	Дополнительные сведения об использовании земельного участка	—

1	2	3
9.	Сведения о земельных участках (землях общего пользования, территории общего пользования), посредством которых обеспечивается доступ	—
10.	Иные сведения	—

4. Пояснения к сведениям об уточняемом земельном участке с кадастровым номером 13:20:0112008:34 :

1.	—
----	---

1. Сведения о характерных точках границ уточняемого земельного участка с кадастровым номером 13:20:0112008:191 :

Система координат МСК-13, зона 1 Зона № 1

Обозначение характерных точек границ	Координаты, м				Метод определения координат	Формулы, примененные для расчета средней квадратической погрешности определения координат характерных точек границ (Mt), с подставленными в такие формулы значениями и итоговые (вычисленные) значения Mt, м	Описание закрепления точки		
	содержатся в Едином государственном реестре недвижимости		определены в результате выполнения комплексных кадастровых работ						
	X	Y	X	Y					
1	2	3	4	5	6	7	8		
2714	457 605,61	1 132 191,35	—	—	—	0,30	—		
2715	457 605,53	1 132 188,67	—	—					
2716	457 623,27	1 132 187,88	—	—					
2717	457 623,37	1 132 190,59	—	—					
2718	457 623,99	1 132 204,76	—	—					
2719	457 624,56	1 132 212,67	—	—					
233	457 625,83	1 132 236,51	—	—					
232	457 607,10	1 132 234,79	457 607,10	1 132 234,79				—	Долговременный межевой знак
2720	457 605,01	1 132 198,27	—	—					
2721	457 605,96	1 132 198,22	—	—					
н70392 У	—	—	457 606,48	1 132 215,05	—	—			
н70380 У	—	—	457 605,71	1 132 202,82					
н70381 У	—	—	457 605,12	1 132 195,45					

1	2	3	4	5	6	7	8
н70389 У	—	—	457 604,94	1 132 189,84	—	—	—
н70383 У	—	—	457 604,92	1 132 188,43			
н70384 У	—	—	457 623,29	1 132 187,75			
н70371 У	—	—	457 623,36	1 132 188,73			
н70370 У	—	—	457 623,96	1 132 204,94			
н70368 У	—	—	457 625,66	1 132 228,91			
н70367 У	—	—	457 626,05	1 132 235,04			
н70366 У	—	—	457 626,07	1 132 236,55			
2714	457 605,61	1 132 191,35	—	—			

2. Сведения о частях границ уточняемого земельного участка с кадастровым номером 13:20:0112008:191 :

Обозначение части границ		Горизонтальное проложение (S), м	Описание прохождения части границ	Сведения о согласовании местоположения границ (согласовано/спорное)
от т.	до т.			
1	2	3	4	5
232	н70392У	19,75	—	согласовано
н70392У	н70380У	12,25		
н70380У	н70381У	7,39		
н70381У	н70389У	5,61		
н70389У	н70383У	1,41		
н70383У	н70384У	18,38		
н70384У	н70371У	0,98		
н70371У	н70370У	16,22		
н70370У	н70368У	24,03		
н70368У	н70367У	6,14		
н70367У	н70366У	1,51		
н70366У	232	19,05		

3. Сведения о характеристиках уточняемого земельного участка с кадастровым номером		13:20:0112008:191
№ п/п	Наименование характеристики	Значение характеристики
1	2	3
1.	Адрес земельного участка	—
1.1.	Сведения о местоположении земельного участка (при отсутствии адреса) в структурированном в соответствии с федеральной информационной адресной системой виде	Российская Федерация, Республика Мордовия, Теньгушевский р-н, Теньгушево с, Нагорная ул, д 26
1.2.	Дополнительные сведения о местоположении земельного участка	—
2.	Площадь земельного участка ± величина погрешности определения (вычисления) площади ($P \pm \Delta P$), м ²	876 ± 10,00
3.	Формула, примененная для вычисления предельной погрешности определения площади земельного участка, с подставленными значениями и итоговые (вычисленные) значения	$3,5 * 0,10 * \sqrt{(876,00)} = 10$
4.	Площадь земельного участка согласно сведениям Единого государственного реестра недвижимости (Ркад), м ²	876,00
5.	Оценка расхождения P и Ркад ($P - P_{кад}$), м ²	0
6.	Предельный минимальный и максимальный размеры земельного участка (Рмин и Рмакс), м ²	Рмин = — Рмакс = —
7.	Кадастровый или иной государственный учетный номер (инвентарный) здания, сооружения, объекта незавершенного строительства, расположенного на земельном участке	13:20:0112008:1534
8.	Вид (виды) разрешенного использования	Для ведения личного подсобного хозяйства
8.1.	Дополнительные сведения об использовании земельного участка	—
9.	Сведения о земельных участках (землях общего пользования, территории общего пользования), посредством которых обеспечивается доступ	—
10.	Иные сведения	—
4. Пояснения к сведениям об уточняемом земельном участке с кадастровым номером		13:20:0112008:191
1.	—	—

1. Сведения о характерных точках границ уточняемого земельного участка с кадастровым номером 13:20:0112008:2817 :
 Система координат МСК-13, зона 1 Зона № 1

Обозначение характерных точек границ	Координаты, м				Метод определения координат	Формулы, примененные для расчета средней квадратической погрешности определения координат характерных точек границ (Mt), с подставленными в такие формулы значениями и итоговые (вычисленные) значения Mt, м	Описание закрепления точки
	содержатся в Едином государственном реестре недвижимости		определены в результате выполнения комплексных кадастровых работ				
	X	Y	X	Y			
1	2	3	4	5	6	7	8
н70392 У	—	—	457 606,48	1 132 215,05	—	—	—
232	457 607,10	1 132 234,79	457 607,10	1 132 234,79		0,30	Долговременный межевой знак
231	457 588,27	1 132 233,85	—	—		—	
н70412 У	—	—	457 571,28	1 132 232,43		—	—
230	457 562,73	1 132 231,73	457 562,73	1 132 231,73		0,30	Долговременный межевой знак
11657	457 563,90	1 132 213,83	457 563,90	1 132 213,83		0,10	
н70405 У	—	—	457 583,78	1 132 214,44		—	—
11658	457 590,12	1 132 214,64	457 590,12	1 132 214,64		0,10	Долговременный межевой знак
11656	457 605,97	1 132 215,07	—	—			
н70392 У	—	—	457 606,48	1 132 215,05		—	—

2. Сведения о частях границ уточняемого земельного участка с кадастровым номером 13:20:0112008:2817 :

Обозначение части границ		Горизонтальное проложение (S), м	Описание прохождения части границ	Сведения о согласовании местоположения границ (согласовано/спорное)
от т.	до т.			
1	2	3	4	5

1	2	3	4	5
н70392У	232	19,75	—	согласовано
232	н70412У	35,90		
н70412У	230	8,58		
230	11657	17,94		
11657	н70405У	19,89		
н70405У	11658	6,34		
11658	н70392У	16,37		

3. Сведения о характеристиках уточняемого земельного участка с кадастровым номером 13:20:0112008:2817 :

№ п/п	Наименование характеристики	Значение характеристики
1	2	3
1.	Адрес земельного участка	—
1.1.	Сведения о местоположении земельного участка (при отсутствии адреса) в структурированном в соответствии с федеральной информационной адресной системой виде	431210, Российская Федерация, Республика Мордовия, Теньгушевский р-н, Теньгушево с, Нагорная ул, уч 28 а
1.2.	Дополнительные сведения о местоположении земельного участка	—
2.	Площадь земельного участка ± величина погрешности определения (вычисления) площади ($P \pm \Delta P$), м ²	820 ± 10,00
3.	Формула, примененная для вычисления предельной погрешности определения площади земельного участка, с подставленными значениями и итоговые (вычисленные) значения	$3,5 * 0,10 * \sqrt{(820,00)} = 10$
4.	Площадь земельного участка согласно сведениям Единого государственного реестра недвижимости (Ркад), м ²	820,00
5.	Оценка расхождения Р и Ркад ($P - P_{кад}$), м ²	0
6.	Предельный минимальный и максимальный размеры земельного участка (Рмин и Рмакс), м ²	Рмин = — Рмакс = —
7.	Кадастровый или иной государственный учетный номер (инвентарный) здания, сооружения, объекта незавершенного строительства, расположенного на земельном участке	—
8.	Вид (виды) разрешенного использования	Для ведения личного подсобного хозяйства
8.1.	Дополнительные сведения об использовании земельного участка	—
9.	Сведения о земельных участках (землях общего пользования, территории общего пользования), посредством которых обеспечивается доступ	—

1	2			3			
10.	Иные сведения			—			
4. Пояснения к сведениям об уточняемом земельном участке с кадастровым номером				13:20:0112008:2817			
1.	—			—			
1. Сведения о характерных точках границ уточняемого земельного участка с кадастровым номером				13:20:0112008:194			
Система координат МСК-13, зона 1				Зона № 1			
Обозначение характерных точек границ	Координаты, м				Метод определения координат	Формулы, примененные для расчета средней квадратической погрешности определения координат характерных точек границ (Mt), с подставленными в такие формулы значениями и итоговые (вычисленные) значения Mt, м	Описание закрепления точки
	содержатся в Едином государственном реестре недвижимости		определены в результате выполнения комплексных кадастровых работ				
	X	Y	X	Y			
1	2	3	4	5	6	7	8
2722	457 559,86	1 132 191,91	—	—	—	0,10	Долговременный межевой знак
2723	457 561,07	1 132 200,48	—	—			
2724	457 560,77	1 132 219,06	—	—			
228	457 559,42	1 132 227,96	—	—		0,30	
227	457 556,65	1 132 228,32	—	—			
226	457 514,11	1 132 222,76	—	—		0,10	
2725	457 515,98	1 132 192,97	—	—			
2726	457 527,43	1 132 192,77	—	—		—	
2727	457 527,34	1 132 188,70	—	—		0,10	
2728	457 543,93	1 132 187,62	—	—			

1	2	3	4	5	6	7	8		
2729	457 544,09	1 132 191,71	—	—	—	0,10	Долговременный межевой знак		
2730	457 553,77	1 132 191,43	—	—					
2731	457 553,89	1 132 192,03	—	—					
н70413 У	—	—	457 560,98	1 132 218,24		—	—	—	
н70414 У	—	—	457 559,60	1 132 230,96					
н70424 У	—	—	457 529,68	1 132 226,73					
н70425 У	—	—	457 523,47	1 132 225,90					
н70423 У	—	—	457 516,86	1 132 224,58					
н70415 У	—	—	457 514,14	1 132 222,08					
н70416 У	—	—	457 515,99	1 132 192,70					
н70417 У	—	—	457 527,36	1 132 192,49					
н70418 У	—	—	457 527,36	1 132 187,42					
н70419 У	—	—	457 544,06	1 132 187,48					
н70420 У	—	—	457 544,24	1 132 191,61					
н70421 У	—	—	457 561,05	1 132 191,73					
н70422 У	—	—	457 561,17	1 132 203,86					
2722	457 559,86	1 132 191,91	—	—	0,10				Долговременный межевой знак
Вырез 1 из 6									

1	2	3	4	5	6	7	8
н2740У	—	—	457 530,93	1 132 190,49	—	0,10	Закрепление отсутствует
н2741У	—	—	457 531,13	1 132 190,49			
н2742У	—	—	457 531,13	1 132 190,69			
н2743У	—	—	457 530,93	1 132 190,69			
н2740У	—	—	457 530,93	1 132 190,49			
Вырез 2 из 6							
н2732У	—	—	457 538,35	1 132 190,18	—	0,10	Закрепление отсутствует
н2733У	—	—	457 538,55	1 132 190,18			
н2734У	—	—	457 538,55	1 132 190,38			
н2735У	—	—	457 538,35	1 132 190,38			
н2732У	—	—	457 538,35	1 132 190,18			
Вырез 3 из 6							
н2736У	—	—	457 534,95	1 132 190,34	—	0,10	Закрепление отсутствует
н2737У	—	—	457 535,15	1 132 190,34			
н2738У	—	—	457 535,15	1 132 190,54			
н2739У	—	—	457 534,95	1 132 190,54			
н2736У	—	—	457 534,95	1 132 190,34			
Вырез 4 из 6							
н2732У	—	—	457 538,35	1 132 190,18	—	0,10	Закрепление отсутствует
н2733У	—	—	457 538,55	1 132 190,18			
н2734У	—	—	457 538,55	1 132 190,38			
н2735У	—	—	457 538,35	1 132 190,38			
н2732У	—	—	457 538,35	1 132 190,18			
Вырез 5 из 6							
н2736У	—	—	457 534,95	1 132 190,34	—	0,10	Закрепление отсутствует
н2737У	—	—	457 535,15	1 132 190,34			
н2738У	—	—	457 535,15	1 132 190,54			
н2739У	—	—	457 534,95	1 132 190,54			
н2736У	—	—	457 534,95	1 132 190,34			
Вырез 6 из 6							
н2740У	—	—	457 530,93	1 132 190,49	—	0,10	Закрепление отсутствует
н2741У	—	—	457 531,13	1 132 190,49			
н2742У	—	—	457 531,13	1 132 190,69			
н2743У	—	—	457 530,93	1 132 190,69			

1	2	3	4	5	6	7	8
н2740У	—	—	457 530,93	1 132 190,49	—	0,10	Закрепление отсутствует

2. Сведения о частях границ уточняемого земельного участка с кадастровым номером 13:20:0112008:194 :

Обозначение части границ		Горизонтальное проложение (S), м	Описание прохождения части границ	Сведения о согласовании местоположения границ (согласовано/спорное)
от т.	до т.			
1	2	3	4	5
н70413У	н70414У	12,79	—	согласовано
н70414У	н70424У	30,22		
н70424У	н70425У	6,27		
н70425У	н70423У	6,74		
н70423У	н70415У	3,69		
н70415У	н70416У	29,44		
н70416У	н70417У	11,37		
н70417У	н70418У	5,07		
н70418У	н70419У	16,70		
н70419У	н70420У	4,13		
н70420У	н70421У	16,81		
н70421У	н70422У	12,13		
н70422У	н70413У	14,38		

Вырез 1 из 6

н2740У	н2741У	0,20	—	согласовано
н2741У	н2742У	0,20		
н2742У	н2743У	0,20		
н2743У	н2740У	0,20		

Вырез 2 из 6

н2732У	н2733У	0,20	—	согласовано
н2733У	н2734У	0,20		
н2734У	н2735У	0,20		
н2735У	н2732У	0,20		

Вырез 3 из 6

н2736У	н2737У	0,20	—	согласовано
н2737У	н2738У	0,20		
н2738У	н2739У	0,20		
н2739У	н2736У	0,20		

Вырез 4 из 6

1	2	3	4	5
н2732У	н2733У	0,20	—	согласовано
н2733У	н2734У	0,20		
н2734У	н2735У	0,20		
н2735У	н2732У	0,20		
Вырез 5 из 6				
н2736У	н2737У	0,20	—	согласовано
н2737У	н2738У	0,20		
н2738У	н2739У	0,20		
н2739У	н2736У	0,20		
Вырез 6 из 6				
н2740У	н2741У	0,20	—	согласовано
н2741У	н2742У	0,20		
н2742У	н2743У	0,20		
н2743У	н2740У	0,20		

3. Сведения о характеристиках уточняемого земельного участка с кадастровым номером 13:20:0112008:194 :

№ п/п	Наименование характеристики	Значение характеристики
1	2	3
1.	Адрес земельного участка	—
1.1.	Сведения о местоположении земельного участка (при отсутствии адреса) в структурированном в соответствии с федеральной информационной адресной системой виде	Российская Федерация, Республика Мордовия, Теньгушевский р-н, Теньгушево с, Нагорная ул, д 29
1.2.	Дополнительные сведения о местоположении земельного участка	—
2.	Площадь земельного участка ± величина погрешности определения (вычисления) площади ($P \pm \Delta P$), м ²	1 715 ± 14,00
3.	Формула, примененная для вычисления предельной погрешности определения площади земельного участка, с подставленными значениями и итоговые (вычисленные) значения	$3,5 * 0,10 * \sqrt{(1\ 715,00)} = 14$
4.	Площадь земельного участка согласно сведениям Единого государственного реестра недвижимости (Ркад), м ²	1 598,00
5.	Оценка расхождения Р и Ркад ($P - P_{кад}$), м ²	117
6.	Предельный минимальный и максимальный размеры земельного участка (Рмин и Рмакс), м ²	Рмин = — Рмакс = —

1	2	3
7.	Кадастровый или иной государственный учетный номер (инвентарный) здания, сооружения, объекта незавершенного строительства, расположенного на земельном участке	13:20:0112008:2831; 13:20:0112008:3164
8.	Вид (виды) разрешенного использования	Для ведения личного подсобного хозяйства
8.1.	Дополнительные сведения об использовании земельного участка	—
9.	Сведения о земельных участках (землях общего пользования, территории общего пользования), посредством которых обеспечивается доступ	—
10.	Иные сведения	—

4. Пояснения к сведениям об уточняемом земельном участке с кадастровым номером 13:20:0112008:194 :

1. —

1. Сведения о характерных точках границ уточняемого земельного участка с кадастровым номером 13:20:0112008:195 :

Система координат МСК-13, зона 1 Зона № 1

Обозначение характерных точек границ	Координаты, м				Метод определения координат	Формулы, примененные для расчета средней квадратической погрешности определения координат характерных точек границ (Mt), с подставленными в такие формулы значениями и итоговые (вычисленные) значения Mt, м	Описание закрепления точки
	содержатся в Едином государственном реестре недвижимости		определены в результате выполнения комплексных кадастровых работ				
	X	Y	X	Y			
1	2	3	4	5	6	7	8
2744	457 477,25	1 132 170,05	—	—	—	0,30	—
2745	457 511,42	1 132 175,36	—	—			
2746	457 506,15	1 132 229,36	—	—			
2747	457 505,69	1 132 235,35	—	—			
2748	457 475,94	1 132 234,71	—	—			
2749	457 477,59	1 132 214,07	—	—			
2750	457 472,40	1 132 210,13	—	—			
2751	457 474,00	1 132 197,95	—	—			
2752	457 474,82	1 132 190,55	—	—			
2753	457 475,59	1 132 185,45	—	—			
н70426 У	—	—	457 512,23	1 132 174,54			

1	2	3	4	5	6	7	8
н70427 У	—	—	457 508,42	1 132 213,22	—	—	—
н70428 У	—	—	457 507,01	1 132 230,12			
н70429 У	—	—	457 506,56	1 132 235,50			
70434	—	—	457 489,11	1 132 235,12			
н70430 У	—	—	457 475,79	1 132 234,27			
н70431 У	—	—	457 478,13	1 132 214,08			
н70432 У	—	—	457 472,78	1 132 209,83			
н70435 У	—	—	457 474,97	1 132 190,07			
н70433 У	—	—	457 478,07	1 132 170,22			
2744	457 477,25	1 132 170,05	—	—			

2. Сведения о частях границ уточняемого земельного участка с кадастровым номером 13:20:0112008:195 :

Обозначение части границ		Горизонтальное проложение (S), м	Описание прохождения части границ	Сведения о согласовании местоположения границ (согласовано/спорное)
от т.	до т.			
1	2	3	4	5
н70426У	н70427У	38,87	—	согласовано
н70427У	н70428У	16,96		
н70428У	н70429У	5,40		
н70429У	70434	17,45		
70434	н70430У	13,35		
н70430У	н70431У	20,33		
н70431У	н70432У	6,83		
н70432У	н70435У	19,88		
н70435У	н70433У	20,09		
н70433У	н70426У	34,43		

3. Сведения о характеристиках уточняемого земельного участка с кадастровым номером 13:20:0112008:195 :

№ п/п	Наименование характеристики	Значение характеристики
-------	-----------------------------	-------------------------

1	2	3
1.	Адрес земельного участка	—
1.1.	Сведения о местоположении земельного участка (при отсутствии адреса) в структурированном в соответствии с федеральной информационной адресной системой виде	431210, Российская Федерация, Республика Мордовия, Теньгушевский р-н, Теньгушево с, Нагорная ул, д 30
1.2.	Дополнительные сведения о местоположении земельного участка	—
2.	Площадь земельного участка ± величина погрешности определения (вычисления) площади ($P \pm \Delta P$), м ²	2 113 ± 16,00
3.	Формула, примененная для вычисления предельной погрешности определения площади земельного участка, с подставленными значениями и итоговые (вычисленные) значения	$3,5*0,10*\sqrt{(2\ 113,00)} = 16$
4.	Площадь земельного участка согласно сведениям Единого государственного реестра недвижимости (Ркад), м ²	2 069,00
5.	Оценка расхождения Р и Ркад ($P - P_{кад}$), м ²	44
6.	Предельный минимальный и максимальный размеры земельного участка (Рмин и Рмакс), м ²	Рмин = — Рмакс = —
7.	Кадастровый или иной государственный учетный номер (инвентарный) здания, сооружения, объекта незавершенного строительства, расположенного на земельном участке	13:20:0112008:1597
8.	Вид (виды) разрешенного использования	Для ведения личного подсобного хозяйства
8.1.	Дополнительные сведения об использовании земельного участка	—
9.	Сведения о земельных участках (землях общего пользования, территории общего пользования), посредством которых обеспечивается доступ	—
10.	Иные сведения	—
4. Пояснения к сведениям об уточняемом земельном участке с кадастровым номером		13:20:0112008:195 :
1.	—	—

1. Сведения о характерных точках границ уточняемого земельного участка с кадастровым номером 13:20:0112008:2852 :
 Система координат МСК-13, зона 1 Зона № 1

Обозначение характерных точек границ	Координаты, м				Метод определения координат	Формулы, примененные для расчета средней квадратической погрешности определения координат характерных точек границ (Mt), с подставленными в такие формулы значениями и итоговые (вычисленные) значения Mt, м	Описание закрепления точки
	содержатся в Едином государственном реестре недвижимости		определены в результате выполнения комплексных кадастровых работ				
	X	Y	X	Y			
1	2	3	4	5	6	7	8
11795	457 509,21	1 132 148,03	—	—	—	0,10	Долговременный межевой знак
11796	457 507,46	1 132 160,22	—	—			
11797	457 495,50	1 132 158,18	—	—			
11798	457 497,36	1 132 146,51	—	—			
н70440 У	—	—	457 497,15	1 132 145,80		—	—
н70441 У	—	—	457 509,23	1 132 147,97			
н70442 У	—	—	457 507,02	1 132 159,91			
н70443 У	—	—	457 494,92	1 132 157,84			
11795	457 509,21	1 132 148,03	—	—		0,10	Долговременный межевой знак

2. Сведения о частях границ уточняемого земельного участка с кадастровым номером 13:20:0112008:2852 :

Обозначение части границ		Горизонтальное проложение (S), м	Описание прохождения части границ	Сведения о согласовании местоположения границ (согласовано/спорное)
от т.	до т.			
1	2	3	4	5
н70440У	н70441У	12,27	—	согласовано
н70441У	н70442У	12,14		

1	2	3	4	5
н70442У	н70443У	12,28	—	согласовано
н70443У	н70440У	12,24		

3. Сведения о характеристиках уточняемого земельного участка с кадастровым номером 13:20:0112008:2852 :

№ п/п	Наименование характеристики	Значение характеристики
1	2	3
1.	Адрес земельного участка	431210, Российская Федерация, Республика Мордовия, Теньгушевский р-н, Теньгушево с, Нагорная ул, уч 30а
1.1.	Сведения о местоположении земельного участка (при отсутствии адреса) в структурированном в соответствии с федеральной информационной адресной системой виде	—
1.2.	Дополнительные сведения о местоположении земельного участка	—
2.	Площадь земельного участка ± величина погрешности определения (вычисления) площади ($P \pm \Delta P$), м ²	150 ± 4,00
3.	Формула, примененная для вычисления предельной погрешности определения площади земельного участка, с подставленными значениями и итоговые (вычисленные) значения	$3,5 * 0,10 * \sqrt{(150,00)} = 4$
4.	Площадь земельного участка согласно сведениям Единого государственного реестра недвижимости (Ркад), м ²	145,00
5.	Оценка расхождения Р и Ркад ($P - P_{кад}$), м ²	5
6.	Предельный минимальный и максимальный размеры земельного участка (Рмин и Рмакс), м ²	Рмин = — Рмакс = —
7.	Кадастровый или иной государственный учетный номер (инвентарный) здания, сооружения, объекта незавершенного строительства, расположенного на земельном участке	—
8.	Вид (виды) разрешенного использования	для размещения объекта культуры
8.1.	Дополнительные сведения об использовании земельного участка	—
9.	Сведения о земельных участках (землях общего пользования, территории общего пользования), посредством которых обеспечивается доступ	—
10.	Иные сведения	—

4. Пояснения к сведениям об уточняемом земельном участке с кадастровым номером 13:20:0112008:2852 :

1.	—
----	---

1. Сведения о характерных точках границ уточняемого земельного участка с кадастровым номером					13:20:0112008:554		
Система координат			МСК-13, зона 1		Зона № 1		
Обозначение характерных точек границ	Координаты, м				Метод определения координат	Формулы, примененные для расчета средней квадратической погрешности определения координат характерных точек границ (Mt), с подставленными в такие формулы значениями и итоговые (вычисленные) значения Mt, м	Описание закрепления точки
	содержатся в Едином государственном реестре недвижимости		определены в результате выполнения комплексных кадастровых работ				
	X	Y	X	Y			
1	2	3	4	5	6	7	8
н69673 У	—	—	457 523,03	1 132 123,33	—	—	—
н69672 У	—	—	457 527,53	1 132 122,93			
н69671 У	—	—	457 530,54	1 132 122,93			
н69670 У	—	—	457 543,83	1 132 122,10			
н69668 У	—	—	457 556,76	1 132 120,76			
н70452 У	—	—	457 567,29	1 132 121,06			
н70453 У	—	—	457 567,46	1 132 130,73			
н70454 У	—	—	457 557,65	1 132 131,28			
12243	457 523,63	1 132 123,39	—	—	0,10	Долговременный межевой знак	
12242	457 557,00	1 132 121,48	—	—			
13224	457 566,78	1 132 121,00	—	—	0,30	—	
13225	457 567,28	1 132 129,58	—	—			
13226	457 557,56	1 132 130,13	—	—			
13227	457 558,06	1 132 137,53	457 558,06	1 132 137,53			

1	2	3	4	5	6	7	8		
13228	457 560,34	1 132 173,05	—	—	—	0,30	—		
13229	457 529,69	1 132 170,48	—	—					
13230	457 529,31	1 132 165,75	—	—					
3024	457 521,91	1 132 166,19	—	—		—			
3023	457 519,50	1 132 136,38	—	—					
3022	457 524,38	1 132 136,06	—	—					
13234	457 523,69	1 132 124,39	—	—		0,30			
н70456 У	—	—	457 559,40	1 132 167,77		—		—	
н70481 У	—	—	457 559,46	1 132 173,03					
н70480 У	—	—	457 550,64	1 132 172,49					
н70470 У	—	—	457 540,59	1 132 171,83					
н70471 У	—	—	457 529,89	1 132 171,32					
н70472 У	—	—	457 529,44	1 132 166,26					—
н70482 У	—	—	457 522,13	1 132 166,65					
н70483 У	—	—	457 519,52	1 132 136,22					
н70484 У	—	—	457 524,07	1 132 135,90					
н70485 У	—	—	457 523,54	1 132 130,01					
н69673 У	—	—	457 523,03	1 132 123,33					

2. Сведения о частях границ уточняемого земельного участка с кадастровым номером 13:20:0112008:554 :

Обозначение части границ		Горизонтальное проложение (S), м	Описание прохождения части границ	Сведения о согласовании местоположения границ (согласовано/спорное)
от т.	до т.			
1	2	3	4	5
н69673У	н69672У	4,52	—	согласовано
н69672У	н69671У	3,01		

1	2	3	4	5
н69671У	н69670У	13,32	—	согласовано
н69670У	н69668У	13,00		
н69668У	н70452У	10,53		
н70452У	н70453У	9,67		
н70453У	н70454У	9,83		
н70454У	13227	6,26		
13227	н70456У	30,27		
н70456У	н70481У	5,26		
н70481У	н70480У	8,84		
н70480У	н70470У	10,07		
н70470У	н70471У	10,71		
н70471У	н70472У	5,08		
н70472У	н70482У	7,32		
н70482У	н70483У	30,54		
н70483У	н70484У	4,56		
н70484У	н70485У	5,91		
н70485У	н69673У	6,70		

3. Сведения о характеристиках уточняемого земельного участка с кадастровым номером 13:20:0112008:554 :

№ п/п	Наименование характеристики	Значение характеристики
1	2	3
1.	Адрес земельного участка	—
1.1.	Сведения о местоположении земельного участка (при отсутствии адреса) в структурированном в соответствии с федеральной информационной адресной системой виде	Российская Федерация, Республика Мордовия, Теньгушевский р-н, Теньгушево с, Нагорная ул, д 38
1.2.	Дополнительные сведения о местоположении земельного участка	—
2.	Площадь земельного участка ± величина погрешности определения (вычисления) площади ($P \pm \Delta P$), м ²	1 892 ± 15,00
3.	Формула, примененная для вычисления предельной погрешности определения площади земельного участка, с подставленными значениями и итоговые (вычисленные) значения	$3,5 * 0,10 * \sqrt{(1\ 892,00)} = 15$
4.	Площадь земельного участка согласно сведениям Единого государственного реестра недвижимости (Ркад), м ²	1 861,00

1	2	3
5.	Оценка расхождения Р и Ркад (Р - Ркад), м ²	31
6.	Предельный минимальный и максимальный размеры земельного участка (Рмин и Рмакс), м ²	Рмин = — Рмакс = —
7.	Кадастровый или иной государственный учетный номер (инвентарный) здания, сооружения, объекта незавершенного строительства, расположенного на земельном участке	13:20:0112008:1570
8.	Вид (виды) разрешенного использования	Для ведения личного подсобного хозяйства
8.1.	Дополнительные сведения об использовании земельного участка	—
9.	Сведения о земельных участках (землях общего пользования, территории общего пользования), посредством которых обеспечивается доступ	—
10.	Иные сведения	—
4. Пояснения к сведениям об уточняемом земельном участке с кадастровым номером		13:20:0112008:554 :

1.	—
1. Сведения о характерных точках границ уточняемого земельного участка с кадастровым номером	
Система координат <u>МСК-13, зона 1</u> Зона № <u>1</u>	

Обозначение характерных точек границ	Координаты, м				Метод определения координат	Формулы, примененные для расчета средней квадратической погрешности определения координат характерных точек границ (Mt), с подставленными в такие формулы значениями и итоговые (вычисленные) значения Mt, м	Описание закрепления точки
	содержатся в Едином государственном реестре недвижимости		определены в результате выполнения комплексных кадастровых работ				
	X	Y	X	Y			
1	2	3	4	5	6	7	8
2758	457 611,74	1 132 106,75	—	—	—	0,10	Долговременный межевой знак
2759	457 618,13	1 132 132,72	—	—			
2760	457 621,14	1 132 148,89	—	—			
2761	457 621,81	1 132 159,47	—	—			

1	2	3	4	5	6	7	8
2762	457 621,80	1 132 170,68	—	—		0,10	Долговременный межевой знак
2763	457 612,50	1 132 170,78	—	—			
2764	457 612,45	1 132 177,92	—	—			
2765	457 600,43	1 132 177,68	—	—			
2766	457 600,90	1 132 152,34	—	—			
2767	457 597,45	1 132 114,11	—	—			
н70496 У	—	—	457 613,58	1 132 113,36			
н70497 У	—	—	457 614,44	1 132 116,45			
н70498 У	—	—	457 615,42	1 132 120,68			
н70499 У	—	—	457 616,75	1 132 126,42			
н70500 У	—	—	457 617,51	1 132 129,39			
н70501 У	—	—	457 619,64	1 132 139,35			
н70502 У	—	—	457 620,83	1 132 144,91			
н70503 У	—	—	457 621,28	1 132 148,53			
н70504 У	—	—	457 621,68	1 132 158,02			
н70505 О	—	—	457 622,08	1 132 159,34			
н70506 О	—	—	457 621,80	1 132 170,88			

1	2	3	4	5	6	7	8			
н70507 у	—	—	457 621,80	1 132 173,47						
н70508 у	—	—	457 615,66	1 132 173,47						
н70509 у	—	—	457 615,66	1 132 170,87						
н70510 у	—	—	457 614,93	1 132 170,87						
н70511 у	—	—	457 614,93	1 132 170,41						
н70512 у	—	—	457 611,98	1 132 170,67						
н70513 у	—	—	457 612,52	1 132 177,89						
н70444 у	—	—	457 600,43	1 132 177,85				—	—	—
н70445 у	—	—	457 600,78	1 132 166,96						
н70446 у	—	—	457 600,96	1 132 161,50						
н70447 у	—	—	457 600,96	1 132 153,39						
н70448 у	—	—	457 599,10	1 132 132,17						
н69641 у	—	—	457 597,48	1 132 113,94						
н69640 у	—	—	457 610,75	1 132 107,06						
2758	457 611,74	1 132 106,75	—	—					0,10	Долговременный межевой знак
Вырез 1 из 1										
2754	457 612,48	1 132 172,10	457 612,48	1 132 172,10			Закрепление отсутствует			
2755	457 612,48	1 132 172,30	457 612,48	1 132 172,30						
2756	457 612,28	1 132 172,30	457 612,28	1 132 172,30						
2757	457 612,28	1 132 172,10	457 612,28	1 132 172,10						

1	2	3	4	5	6	7	8
2754	457 612,48	1 132 172,10	457 612,48	1 132 172,10	—	—	Закрепление отсутствует

2. Сведения о частях границ уточняемого земельного участка с кадастровым номером 13:20:0112008:197 :

Обозначение части границ		Горизонтальное проложение (S), м	Описание прохождения части границ	Сведения о согласовании местоположения границ (согласовано/спорное)
от т.	до т.			
1	2	3	4	5
н70496У	н70497У	3,21	—	согласовано
н70497У	н70498У	4,34		
н70498У	н70499У	5,89		
н70499У	н70500У	3,07		
н70500У	н70501У	10,19		
н70501У	н70502У	5,69		
н70502У	н70503У	3,65		
н70503У	н70504У	9,50		
н70504У	н70505О	1,38		
н70505О	н70506О	11,54		
н70506О	н70507У	2,59		
н70507У	н70508У	6,14		
н70508У	н70509У	2,60		
н70509У	н70510У	0,73		
н70510У	н70511У	0,46		
н70511У	н70512У	2,96		
н70512У	н70513У	7,24		
н70513У	н70444У	12,09		
н70444У	н70445У	10,90		
н70445У	н70446У	5,46		
н70446У	н70447У	8,11		
н70447У	н70448У	21,30		
н70448У	н69641У	18,30		
н69641У	н69640У	14,95		
н69640У	н70496У	6,91		

Вырез 1 из 1

2754	2755	0,20	—	согласовано
2755	2756	0,20		
2756	2757	0,20		

1	2	3	4	5
2757	2754	0,20	—	согласовано

3. Сведения о характеристиках уточняемого земельного участка с кадастровым номером 13:20:0112008:197 :

№ п/п	Наименование характеристики	Значение характеристики
1	2	3
1.	Адрес земельного участка	—
1.1.	Сведения о местоположении земельного участка (при отсутствии адреса) в структурированном в соответствии с федеральной информационной адресной системой виде	Российская Федерация, Республика Мордовия, Теньгушевский р-н, Теньгушево с, Нагорная ул, уч 35/1
1.2.	Дополнительные сведения о местоположении земельного участка	—
2.	Площадь земельного участка ± величина погрешности определения (вычисления) площади ($P \pm \Delta P$), м ²	1 270 ± 12,00
3.	Формула, примененная для вычисления предельной погрешности определения площади земельного участка, с подставленными значениями и итоговые (вычисленные) значения	$3,5*0,10*\sqrt{(1\ 270,00)} = 12$
4.	Площадь земельного участка согласно сведениям Единого государственного реестра недвижимости (Ркад), м ²	1 247,00
5.	Оценка расхождения Р и Ркад ($P - P_{кад}$), м ²	23
6.	Предельный минимальный и максимальный размеры земельного участка ($R_{мин}$ и $R_{макс}$), м ²	$R_{мин} = —$ $R_{макс} = —$
7.	Кадастровый или иной государственный учетный номер (инвентарный) здания, сооружения, объекта незавершенного строительства, расположенного на земельном участке	—
8.	Вид (виды) разрешенного использования	Для ведения личного подсобного хозяйства
8.1.	Дополнительные сведения об использовании земельного участка	—
9.	Сведения о земельных участках (землях общего пользования, территории общего пользования), посредством которых обеспечивается доступ	—
10.	Иные сведения	—

4. Пояснения к сведениям об уточняемом земельном участке с кадастровым номером 13:20:0112008:197 :

1.	—
----	---

Описание местоположения здания, сооружения, объекта незавершенного строительства на земельном участке

1. Сведения о характерных точках контура объекта недвижимости с кадастровым номером 13:20:0112007:2001 :

Система координат МСК-13, зона 1 Зона № 1

Обозначение характерных точек границ	Содержатся в Едином государственном реестре недвижимости			Определены в ходе выполнения комплексных кадастровых работ			Метод определения координат	Формулы, примененные для расчета средней квадратической погрешности определения координат характерных точек (Mt), м, с подставленными в такие формулы значениями и итоговые (вычисленные) значения Mt, м
	координаты, м		Радиус, м	координаты, м		Радиус, м		
	X	Y	R	X	Y	R		
1	2	3	4	5	6	7	8	9
н65646 О	—	—	—	459 131,07	1 132 204,74	—	—	—
н65647 О	—	—	—	459 136,08	1 132 213,26	—		
н65648 О	—	—	—	459 122,21	1 132 221,05	—		
н65649 О	—	—	—	459 117,37	1 132 212,43	—		
н65646 О	—	—	—	459 131,07	1 132 204,74	—		

2. Сведения о характеристиках объекта недвижимости с кадастровым номером 13:20:0112007:2001 :

№ п/п	Наименование характеристики	Значение характеристики
1	2	3
1.	Вид объекта недвижимости	Здание
2.	Ранее присвоенный государственный учетный номер (инвентарный) здания, сооружения, объекта незавершенного строительства	—
3.	Кадастровый номер земельного участка (земельных участков), в границах которого (которых) расположены здание, сооружение, объект незавершенного строительства	13:20:0112008:1224
4.	Уникальный учетный номер кадастрового квартала, в границах которого расположены здание, сооружение, объект незавершенного строительства	13:20:0112007

1	2	3
5.	Адрес здания, сооружения, объекта незавершенного строительства	—
5.1.	Сведения о местоположении здания, сооружения, объекта незавершенного строительства (при отсутствии адреса) в структурированном в соответствии с федеральной информационной адресной системой виде	Российская Федерация, Республика Мордовия, Теньгушевский р-н, Теньгушево с, Колхозная ул, д 30Б
5.2.	Дополнительные сведения о местоположении	—
6.	Иные сведения	—

3. Пояснения к сведениям об объекте недвижимости с кадастровым номером 13:20:0112007:2001 :

1.	—
----	---

1. Сведения о характерных точках контура объекта недвижимости с кадастровым номером 13:20:0112007:2166 :

Система координат	<u>МСК-13, зона 1</u>	Зона №	<u>1</u>
-------------------	-----------------------	--------	----------

Обозначение характерных точек границ	Содержатся в Едином государственном реестре недвижимости			Определены в ходе выполнения комплексных кадастровых работ			Метод определения координат	Формулы, примененные для расчета средней квадратической погрешности определения координат характерных точек (Mt), м, с подставленными в такие формулы значениями и итоговые (вычисленные) значения Mt, м
	координаты, м		Радиус, м	координаты, м		Радиус, м		
	X	Y	R	X	Y	R		
1	2	3	4	5	6	7	8	9
н66194 О	—	—	—	459 031,25	1 132 662,76	—	—	—
н66195 О	—	—	—	459 038,20	1 132 669,81	—		
н66196 О	—	—	—	459 029,73	1 132 678,16	—		
н66197 О	—	—	—	459 023,40	1 132 671,74	—		
н66194 О	—	—	—	459 031,25	1 132 662,76	—		

2. Сведения о характеристиках объекта недвижимости с кадастровым номером 13:20:0112007:2166 :

№ п/п	Наименование характеристики	Значение характеристики
1	2	3
1.	Вид объекта недвижимости	Здание

1	2	3
2.	Ранее присвоенный государственный учетный номер (инвентарный) здания, сооружения, объекта незавершенного строительства	—
3.	Кадастровый номер земельного участка (земельных участков), в границах которого (которых) расположены здание, сооружение, объект незавершенного строительства	13:20:0112008:699
4.	Уникальный учетный номер кадастрового квартала, в границах которого расположены здание, сооружение, объект незавершенного строительства	13:20:0112007
5.	Адрес здания, сооружения, объекта незавершенного строительства	—
5.1.	Сведения о местоположении здания, сооружения, объекта незавершенного строительства (при отсутствии адреса) в структурированном в соответствии с федеральной информационной адресной системой виде	Российская Федерация, Республика Мордовия, Теньгушевский р-н, Теньгушево с, Веденяпина ул, д 5
5.2.	Дополнительные сведения о местоположении	—
6.	Иные сведения	—

3. Пояснения к сведениям об объекте недвижимости с кадастровым номером 13:20:0112007:2166 :

1.	—
----	---

1. Сведения о характерных точках контура объекта недвижимости с кадастровым номером 13:20:0112007:2173 :

Система координат		МСК-13, зона 1					Зона № 1	
Обозначение характерных точек границ	Содержатся в Едином государственном реестре недвижимости			Определены в ходе выполнения комплексных кадастровых работ			Метод определения координат	Формулы, примененные для расчета средней квадратической погрешности определения координат характерных точек (Mt), м, с подставленными в такие формулы значениями и итоговые (вычисленные) значения Mt, м
	координаты, м		Радиус, м	координаты, м		Радиус, м		
	X	Y	R	X	Y	R		
1	2	3	4	5	6	7	8	9
н66287 О	—	—	—	458 763,00	1 132 419,94	—	—	—
н66288 О	—	—	—	458 770,72	1 132 427,88	—		
н66289 О	—	—	—	458 761,37	1 132 438,36	—		

1	2	3	4	5	6	7	8	9
н66290 О	—	—	—	458 758,25	1 132 435,57	—	—	—
н66291 О	—	—	—	458 760,08	1 132 433,52	—		
н66292 О	—	—	—	458 754,73	1 132 428,75	—		
н66287 О	—	—	—	458 763,00	1 132 419,94	—		

2. Сведения о характеристиках объекта недвижимости с кадастровым номером 13:20:0112007:2173 :

№ п/п	Наименование характеристики	Значение характеристики
1	2	3
1.	Вид объекта недвижимости	Здание
2.	Ранее присвоенный государственный учетный номер (инвентарный) здания, сооружения, объекта незавершенного строительства	—
3.	Кадастровый номер земельного участка (земельных участков), в границах которого (которых) расположены здание, сооружение, объект незавершенного строительства	13:20:0112008:708
4.	Уникальный учетный номер кадастрового квартала, в границах которого расположены здание, сооружение, объект незавершенного строительства	13:20:0112007
5.	Адрес здания, сооружения, объекта незавершенного строительства	—
5.1.	Сведения о местоположении здания, сооружения, объекта незавершенного строительства (при отсутствии адреса) в структурированном в соответствии с федеральной информационной адресной системой виде	Российская Федерация, Республика Мордовия, Теньгушевский р-н, Теньгушево с, Веденяпина ул, д 25
5.2.	Дополнительные сведения о местоположении	—
6.	Иные сведения	—

3. Пояснения к сведениям об объекте недвижимости с кадастровым номером 13:20:0112007:2173 :

1.	—
----	---

1. Сведения о характерных точках контура объекта недвижимости с кадастровым номером 13:20:0112007:2176 :

Система координат		МСК-13, зона 1					Зона № 1	
Обозначение характерных точек границ	Содержатся в Едином государственном реестре недвижимости			Определены в ходе выполнения комплексных кадастровых работ			Метод определения координат	Формулы, примененные для расчета средней квадратической погрешности определения координат характерных точек (Mt), м, с подставленными в такие формулы значениями и итоговые (вычисленные) значения Mt, м
	координаты, м		Радиус, м	координаты, м		Радиус, м		
	X	Y	R	X	Y	R		
1	2	3	4	5	6	7	8	9
н66190 О	—	—	—	459 011,52	1 132 643,47	—	—	—
н66191 О	—	—	—	459 017,42	1 132 649,46	—		
н66192 О	—	—	—	459 009,09	1 132 657,98	—		
н66193 О	—	—	—	459 003,08	1 132 652,10	—		
н66190 О	—	—	—	459 011,52	1 132 643,47	—		

2. Сведения о характеристиках объекта недвижимости с кадастровым номером 13:20:0112007:2176 :

№ п/п	Наименование характеристики	Значение характеристики
1	2	3
1.	Вид объекта недвижимости	Здание
2.	Ранее присвоенный государственный учетный номер (инвентарный) здания, сооружения, объекта незавершенного строительства	—
3.	Кадастровый номер земельного участка (земельных участков), в границах которого (которых) расположены здание, сооружение, объект незавершенного строительства	13:20:0112008:700
4.	Уникальный учетный номер кадастрового квартала, в границах которого расположены здание, сооружение, объект незавершенного строительства	13:20:0112007

1	2	3
5.	Адрес здания, сооружения, объекта незавершенного строительства	—
5.1.	Сведения о местоположении здания, сооружения, объекта незавершенного строительства (при отсутствии адреса) в структурированном в соответствии с федеральной информационной адресной системой виде	Российская Федерация, Республика Мордовия, Теньгушевский р-н, Теньгушево с, Веденяпина ул, д 7
5.2.	Дополнительные сведения о местоположении	—
6.	Иные сведения	—

3. Пояснения к сведениям об объекте недвижимости с кадастровым номером 13:20:0112007:2176 :

1.	—
----	---

1. Сведения о характерных точках контура объекта недвижимости с кадастровым номером 13:20:0112007:2181 :

Система координат	<u>МСК-13, зона 1</u>	Зона №	<u>1</u>
-------------------	-----------------------	--------	----------

Обозначение характерных точек границ	Содержатся в Едином государственном реестре недвижимости			Определены в ходе выполнения комплексных кадастровых работ			Метод определения координат	Формулы, примененные для расчета средней квадратической погрешности определения координат характерных точек (Mt), м, с подставленными в такие формулы значениями и итоговые (вычисленные) значения Mt, м
	координаты, м		Радиус, м	координаты, м		Радиус, м		
	X	Y	R	X	Y	R		
1	2	3	4	5	6	7	8	9
н66237 О	—	—	—	458 925,52	1 132 552,02	—	—	—
н66238 О	—	—	—	458 936,15	1 132 561,85	—		
н66239 О	—	—	—	458 935,89	1 132 562,14	—		
н66240 О	—	—	—	458 936,99	1 132 563,13	—		
н66241 О	—	—	—	458 934,63	1 132 565,75	—		
н66242 О	—	—	—	458 933,49	1 132 564,73	—		
н66243 О	—	—	—	458 928,85	1 132 569,49	—		

1	2	3	4	5	6	7	8	9
н66244 О	—	—	—	458 923,26	1 132 563,63	—	—	—
н66245 О	—	—	—	458 925,52	1 132 561,47	—		
н66246 О	—	—	—	458 920,86	1 132 557,06	—		
н66237 О	—	—	—	458 925,52	1 132 552,02	—		

2. Сведения о характеристиках объекта недвижимости с кадастровым номером 13:20:0112007:2181 :

№ п/п	Наименование характеристики	Значение характеристики
1	2	3
1.	Вид объекта недвижимости	Здание
2.	Ранее присвоенный государственный учетный номер (инвентарный) здания, сооружения, объекта незавершенного строительства	—
3.	Кадастровый номер земельного участка (земельных участков), в границах которого (которых) расположены здание, сооружение, объект незавершенного строительства	13:20:0112007:704
4.	Уникальный учетный номер кадастрового квартала, в границах которого расположены здание, сооружение, объект незавершенного строительства	13:20:0112007
5.	Адрес здания, сооружения, объекта незавершенного строительства	—
5.1.	Сведения о местоположении здания, сооружения, объекта незавершенного строительства (при отсутствии адреса) в структурированном в соответствии с федеральной информационной адресной системой виде	Российская Федерация, Республика Мордовия, Теньгушевский р-н, Теньгушево с, Веденяпина ул, д 15
5.2.	Дополнительные сведения о местоположении	—
6.	Иные сведения	—

3. Пояснения к сведениям об объекте недвижимости с кадастровым номером 13:20:0112007:2181 :

1.	—
----	---

1. Сведения о характерных точках контура объекта недвижимости с кадастровым номером 13:20:0112007:2182 :

Система координат		МСК-13, зона 1					Зона № 1	
Обозначение характерных точек границ	Содержатся в Едином государственном реестре недвижимости			Определены в ходе выполнения комплексных кадастровых работ			Метод определения координат	Формулы, примененные для расчета средней квадратической погрешности определения координат характерных точек (Mt), м, с подставленными в такие формулы значениями и итоговые (вычисленные) значения Mt, м
	координаты, м		Радиус, м	координаты, м		Радиус, м		
	X	Y	R	X	Y	R		
1	2	3	4	5	6	7	8	9
н66814 О	—	—	—	458 959,58	1 132 558,03	—	—	—
н66815 О	—	—	—	458 954,02	1 132 551,87	—		
н66816 О	—	—	—	458 959,69	1 132 545,93	—		
н66817 О	—	—	—	458 962,14	1 132 548,18	—		
н66818 О	—	—	—	458 964,17	1 132 546,35	—		
н66819 О	—	—	—	458 965,58	1 132 547,91	—		
н66821 О	—	—	—	458 963,42	1 132 549,86	—		
н66822 О	—	—	—	458 965,45	1 132 551,78	—		
н66814 О	—	—	—	458 959,58	1 132 558,03	—		

2. Сведения о характеристиках объекта недвижимости с кадастровым номером 13:20:0112007:2182 :

№ п/п	Наименование характеристики	Значение характеристики
1	2	3
1.	Вид объекта недвижимости	Здание
2.	Ранее присвоенный государственный учетный номер (инвентарный) здания, сооружения, объекта незавершенного строительства	—

1	2	3
3.	Кадастровый номер земельного участка (земельных участков), в границах которого (которых) расположены здание, сооружение, объект незавершенного строительства	13:20:0112008:689
4.	Уникальный учетный номер кадастрового квартала, в границах которого расположены здание, сооружение, объект незавершенного строительства	13:20:0112007
5.	Адрес здания, сооружения, объекта незавершенного строительства	—
5.1.	Сведения о местоположении здания, сооружения, объекта незавершенного строительства (при отсутствии адреса) в структурированном в соответствии с федеральной информационной адресной системой виде	Российская Федерация, Республика Мордовия, Теньгушевский р-н, Теньгушево с, Веденяпина ул, д 20
5.2.	Дополнительные сведения о местоположении	—
6.	Иные сведения	—

3. Пояснения к сведениям об объекте недвижимости с кадастровым номером 13:20:0112007:2182 :

1.	—
----	---

1. Сведения о характерных точках контура объекта недвижимости с кадастровым номером 13:20:0112007:2183 :

Система координат МСК-13, зона 1 Зона № 1

Обозначение характерных точек границ	Содержатся в Едином государственном реестре недвижимости			Определены в ходе выполнения комплексных кадастровых работ			Метод определения координат	Формулы, примененные для расчета средней квадратической погрешности определения координат характерных точек (Mt), м, с подставленными в такие формулы значениями и итоговые (вычисленные) значения Mt, м
	координаты, м		Радиус, м	координаты, м		Радиус, м		
	X	Y	R	X	Y	R		
1	2	3	4	5	6	7	8	9
н66801 О	—	—	—	458 918,03	1 132 518,93	—	—	—
н66802 О	—	—	—	458 908,53	1 132 509,84	—		
н66803 О	—	—	—	458 915,31	1 132 502,76	—		
н66804 О	—	—	—	458 924,81	1 132 511,85	—		

1	2	3	4	5	6	7	8	9
н66801 О	—	—	—	458 918,03	1 132 518,93	—	—	—

2. Сведения о характеристиках объекта недвижимости с кадастровым номером 13:20:0112007:2183 :

№ п/п	Наименование характеристики	Значение характеристики
1	2	3
1.	Вид объекта недвижимости	Здание
2.	Ранее присвоенный государственный учетный номер (инвентарный) здания, сооружения, объекта незавершенного строительства	—
3.	Кадастровый номер земельного участка (земельных участков), в границах которого (которых) расположены здание, сооружение, объект незавершенного строительства	13:20:0112008:1222
4.	Уникальный учетный номер кадастрового квартала, в границах которого расположены здание, сооружение, объект незавершенного строительства	13:20:0112007
5.	Адрес здания, сооружения, объекта незавершенного строительства	—
5.1.	Сведения о местоположении здания, сооружения, объекта незавершенного строительства (при отсутствии адреса) в структурированном в соответствии с федеральной информационной адресной системой виде	Российская Федерация, Республика Мордовия, Теньгушевский р-н, Теньгушево с, Веденяпина ул, д 26
5.2.	Дополнительные сведения о местоположении	—
6.	Иные сведения	—

3. Пояснения к сведениям об объекте недвижимости с кадастровым номером 13:20:0112007:2183 :

1.	—
----	---

1. Сведения о характерных точках контура объекта недвижимости с кадастровым номером 13:20:0112007:2184 :

Система координат <u>МСК-13, зона 1</u>		Зона № <u>1</u>						
Обозначение характерных точек границ	Содержатся в Едином государственном реестре недвижимости		Определены в ходе выполнения комплексных кадастровых работ		Метод определения координат	Формулы, примененные для расчета средней квадратической погрешности определения координат характерных точек (Mt), м, с подставленными в такие формулы значениями и итоговые (вычисленные) значения Mt, м		
	координаты, м		Радиус, м	координаты, м			Радиус, м	
	X	Y	R	X			Y	R

1	2	3	4	5	6	7	8	9
н66665 О	—	—	—	458 701,26	1 132 405,08	—	—	—
н66666 О	—	—	—	458 711,29	1 132 394,43	—		
н66667 О	—	—	—	458 718,39	1 132 401,59	—		
н66668 О	—	—	—	458 708,66	1 132 412,05	—		
н66665 О	—	—	—	458 701,26	1 132 405,08	—		

2. Сведения о характеристиках объекта недвижимости с кадастровым номером 13:20:0112007:2184 :

№ п/п	Наименование характеристики	Значение характеристики
1	2	3
1.	Вид объекта недвижимости	Здание
2.	Ранее присвоенный государственный учетный номер (инвентарный) здания, сооружения, объекта незавершенного строительства	—
3.	Кадастровый номер земельного участка (земельных участков), в границах которого (которых) расположены здание, сооружение, объект незавершенного строительства	13:20:0112008:711
4.	Уникальный учетный номер кадастрового квартала, в границах которого расположены здание, сооружение, объект незавершенного строительства	13:20:0112007
5.	Адрес здания, сооружения, объекта незавершенного строительства	—
5.1.	Сведения о местоположении здания, сооружения, объекта незавершенного строительства (при отсутствии адреса) в структурированном в соответствии с федеральной информационной адресной системой виде	Российская Федерация, Республика Мордовия, Теньгушевский р-н, Теньгушево с, Веденяпина ул, д 29
5.2.	Дополнительные сведения о местоположении	—
6.	Иные сведения	—

3. Пояснения к сведениям об объекте недвижимости с кадастровым номером 13:20:0112007:2184 :

1.	—
----	---

1. Сведения о характерных точках контура объекта недвижимости с кадастровым номером 13:20:0112007:2185 :

Система координат		МСК-13, зона 1					Зона № 1	
Обозначение характерных точек границ	Содержатся в Едином государственном реестре недвижимости			Определены в ходе выполнения комплексных кадастровых работ			Метод определения координат	Формулы, примененные для расчета средней квадратической погрешности определения координат характерных точек (Mt), м, с подставленными в такие формулы значениями и итоговые (вычисленные) значения Mt, м
	координаты, м		Радиус, м	координаты, м		Радиус, м		
	X	Y	R	X	Y	R		
1	2	3	4	5	6	7	8	9
н66724 О	—	—	—	458 841,33	1 132 439,70	—	—	—
н66725 О	—	—	—	458 834,40	1 132 448,74	—		
н66726 О	—	—	—	458 825,87	1 132 441,79	—		
н66727 О	—	—	—	458 833,27	1 132 433,13	—		
н66724 О	—	—	—	458 841,33	1 132 439,70	—		

2. Сведения о характеристиках объекта недвижимости с кадастровым номером 13:20:0112007:2185 :

№ п/п	Наименование характеристики	Значение характеристики
1	2	3
1.	Вид объекта недвижимости	Здание
2.	Ранее присвоенный государственный учетный номер (инвентарный) здания, сооружения, объекта незавершенного строительства	—
3.	Кадастровый номер земельного участка (земельных участков), в границах которого (которых) расположены здание, сооружение, объект незавершенного строительства	13:20:0112008:682
4.	Уникальный учетный номер кадастрового квартала, в границах которого расположены здание, сооружение, объект незавершенного строительства	13:20:0112008

1	2	3
5.	Адрес здания, сооружения, объекта незавершенного строительства	—
5.1.	Сведения о местоположении здания, сооружения, объекта незавершенного строительства (при отсутствии адреса) в структурированном в соответствии с федеральной информационной адресной системой виде	Российская Федерация, Республика Мордовия, Теньгушевский р-н, Теньгушево с, Веденяпина ул, д 40
5.2.	Дополнительные сведения о местоположении	—
6.	Иные сведения	—

3. Пояснения к сведениям об объекте недвижимости с кадастровым номером 13:20:0112007:2185 :

1.	—
----	---

1. Сведения о характерных точках контура объекта недвижимости с кадастровым номером 13:20:0112007:2187 :

Система координат	<u>МСК-13, зона 1</u>	Зона №	<u>1</u>
-------------------	-----------------------	--------	----------

Обозначение характерных точек границ	Содержатся в Едином государственном реестре недвижимости			Определены в ходе выполнения комплексных кадастровых работ			Метод определения координат	Формулы, примененные для расчета средней квадратической погрешности определения координат характерных точек (Mt), м, с подставленными в такие формулы значениями и итоговые (вычисленные) значения Mt, м
	координаты, м		Радиус, м	координаты, м		Радиус, м		
	X	Y	R	X	Y	R		
1	2	3	4	5	6	7	8	9
н66137 О	—	—	—	459 079,35	1 132 672,04	—	—	—
н66138 О	—	—	—	459 071,67	1 132 679,41	—		
н66139 О	—	—	—	459 062,67	1 132 670,71	—		
н66140 О	—	—	—	459 070,06	1 132 663,06	—		
н66137 О	—	—	—	459 079,35	1 132 672,04	—		

2. Сведения о характеристиках объекта недвижимости с кадастровым номером 13:20:0112007:2187 :

№ п/п	Наименование характеристики	Значение характеристики
1	2	3
1.	Вид объекта недвижимости	Здание

1	2	3
2.	Ранее присвоенный государственный учетный номер (инвентарный) здания, сооружения, объекта незавершенного строительства	—
3.	Кадастровый номер земельного участка (земельных участков), в границах которого (которых) расположены здание, сооружение, объект незавершенного строительства	13:20:0112008:694
4.	Уникальный учетный номер кадастрового квартала, в границах которого расположены здание, сооружение, объект незавершенного строительства	13:20:0112007
5.	Адрес здания, сооружения, объекта незавершенного строительства	—
5.1.	Сведения о местоположении здания, сооружения, объекта незавершенного строительства (при отсутствии адреса) в структурированном в соответствии с федеральной информационной адресной системой виде	Российская Федерация, Республика Мордовия, Теньгушевский р-н, Теньгушево с, Веденяпина ул, д 6
5.2.	Дополнительные сведения о местоположении	—
6.	Иные сведения	—

3. Пояснения к сведениям об объекте недвижимости с кадастровым номером 13:20:0112007:2187 :

1.	—
----	---

1. Сведения о характерных точках контура объекта недвижимости с кадастровым номером 13:20:0112007:2194 :

Система координат <u>МСК-13, зона 1</u>		Зона № <u>1</u>						
Обозначение характерных точек границ	Содержатся в Едином государственном реестре недвижимости		Определены в ходе выполнения комплексных кадастровых работ			Метод определения координат	Формулы, примененные для расчета средней квадратической погрешности определения координат характерных точек (Mt), м, с подставленными в такие формулы значениями и итоговые (вычисленные) значения Mt, м	
	координаты, м		координаты, м		Радиус, м			
	X	Y	X	Y	R			
1	2	3	4	5	6	7	8	9
н66141 О	—	—	—	459 023,46	1 132 628,88	—	—	—
н66142 О	—	—	—	459 031,97	1 132 638,66	—		
н66143 О	—	—	—	459 041,29	1 132 630,04	—		

1	2	3	4	5	6	7	8	9
н66144 О	—	—	—	459 036,25	1 132 624,59	—	—	—
н66145 О	—	—	—	459 034,78	1 132 625,96	—		
н66146 О	—	—	—	459 031,01	1 132 621,88	—		
н66141 О	—	—	—	459 023,46	1 132 628,88	—		

2. Сведения о характеристиках объекта недвижимости с кадастровым номером 13:20:0112007:2194 :

№ п/п	Наименование характеристики	Значение характеристики
1	2	3
1.	Вид объекта недвижимости	Здание
2.	Ранее присвоенный государственный учетный номер (инвентарный) здания, сооружения, объекта незавершенного строительства	—
3.	Кадастровый номер земельного участка (земельных участков), в границах которого (которых) расположены здание, сооружение, объект незавершенного строительства	13:20:0112008:691
4.	Уникальный учетный номер кадастрового квартала, в границах которого расположены здание, сооружение, объект незавершенного строительства	13:20:0112007
5.	Адрес здания, сооружения, объекта незавершенного строительства	—
5.1.	Сведения о местоположении здания, сооружения, объекта незавершенного строительства (при отсутствии адреса) в структурированном в соответствии с федеральной информационной адресной системой виде	Российская Федерация, Республика Мордовия, Теньгушевский р-н, Теньгушево с, Веденяпина ул, д 12
5.2.	Дополнительные сведения о местоположении	—
6.	Иные сведения	—

3. Пояснения к сведениям об объекте недвижимости с кадастровым номером 13:20:0112007:2194 :

1.	—
----	---

1. Сведения о характерных точках контура объекта недвижимости с кадастровым номером 13:20:0112007:2196 :

Система координат		МСК-13, зона 1					Зона № 1	
Обозначение характерных точек границ	Содержатся в Едином государственном реестре недвижимости			Определены в ходе выполнения комплексных кадастровых работ			Метод определения координат	Формулы, примененные для расчета средней квадратической погрешности определения координат характерных точек (Mt), м, с подставленными в такие формулы значениями и итоговые (вычисленные) значения Mt, м
	координаты, м		Радиус, м	координаты, м		Радиус, м		
	X	Y	R	X	Y	R		
1	2	3	4	5	6	7	8	9
н66133 О	—	—	—	459 087,91	1 132 674,02	—	—	—
н66134 О	—	—	—	459 094,92	1 132 681,65	—		
н66135 О	—	—	—	459 083,17	1 132 692,05	—		
н66136 О	—	—	—	459 076,30	1 132 684,29	—		
н66133 О	—	—	—	459 087,91	1 132 674,02	—		

2. Сведения о характеристиках объекта недвижимости с кадастровым номером 13:20:0112007:2196 :

№ п/п	Наименование характеристики	Значение характеристики
1	2	3
1.	Вид объекта недвижимости	Здание
2.	Ранее присвоенный государственный учетный номер (инвентарный) здания, сооружения, объекта незавершенного строительства	—
3.	Кадастровый номер земельного участка (земельных участков), в границах которого (которых) расположены здание, сооружение, объект незавершенного строительства	13:20:0112008:695
4.	Уникальный учетный номер кадастрового квартала, в границах которого расположены здание, сооружение, объект незавершенного строительства	13:20:0112007

1	2	3
5.	Адрес здания, сооружения, объекта незавершенного строительства	—
5.1.	Сведения о местоположении здания, сооружения, объекта незавершенного строительства (при отсутствии адреса) в структурированном в соответствии с федеральной информационной адресной системой виде	Российская Федерация, Республика Мордовия, Теньгушевский р-н, Теньгушево с, Веденяпина ул, д 4
5.2.	Дополнительные сведения о местоположении	—
6.	Иные сведения	—

3. Пояснения к сведениям об объекте недвижимости с кадастровым номером 13:20:0112007:2196 :

1.	—
----	---

1. Сведения о характерных точках контура объекта недвижимости с кадастровым номером 13:20:0112007:2207 :

Система координат	<u>МСК-13, зона 1</u>	Зона №	<u>1</u>
-------------------	-----------------------	--------	----------

Обозначение характерных точек границ	Содержатся в Едином государственном реестре недвижимости			Определены в ходе выполнения комплексных кадастровых работ			Метод определения координат	Формулы, примененные для расчета средней квадратической погрешности определения координат характерных точек (Mt), м, с подставленными в такие формулы значениями и итоговые (вычисленные) значения Mt, м
	координаты, м		Радиус, м	координаты, м		Радиус, м		
	X	Y	R	X	Y	R		
1	2	3	4	5	6	7	8	9
н66731 О	—	—	—	458 848,78	1 132 441,49	—	—	—
н66732 О	—	—	—	458 856,36	1 132 447,70	—		
н66733 О	—	—	—	458 847,74	1 132 458,22	—		
н66734 О	—	—	—	458 840,16	1 132 452,01	—		
н66731 О	—	—	—	458 848,78	1 132 441,49	—		

2. Сведения о характеристиках объекта недвижимости с кадастровым номером 13:20:0112007:2207 :

№ п/п	Наименование характеристики	Значение характеристики
1	2	3
1.	Вид объекта недвижимости	Здание

1	2	3
2.	Ранее присвоенный государственный учетный номер (инвентарный) здания, сооружения, объекта незавершенного строительства	—
3.	Кадастровый номер земельного участка (земельных участков), в границах которого (которых) расположены здание, сооружение, объект незавершенного строительства	13:20:0112007:7
4.	Уникальный учетный номер кадастрового квартала, в границах которого расположены здание, сооружение, объект незавершенного строительства	13:20:0112007
5.	Адрес здания, сооружения, объекта незавершенного строительства	—
5.1.	Сведения о местоположении здания, сооружения, объекта незавершенного строительства (при отсутствии адреса) в структурированном в соответствии с федеральной информационной адресной системой виде	Российская Федерация, Республика Мордовия, Теньгушевский р-н, Теньгушево с, Веденяпина ул, д 38
5.2.	Дополнительные сведения о местоположении	—
6.	Иные сведения	—

3. Пояснения к сведениям об объекте недвижимости с кадастровым номером 13:20:0112007:2207 :

1.	—
----	---

1. Сведения о характерных точках контура объекта недвижимости с кадастровым номером 13:20:0112007:2212 :

Система координат <u>МСК-13, зона 1</u>		Зона № <u>1</u>						
Обозначение характерных точек границ	Содержатся в Едином государственном реестре недвижимости		Определены в ходе выполнения комплексных кадастровых работ			Метод определения координат	Формулы, примененные для расчета средней квадратической погрешности определения координат характерных точек (Mt), м, с подставленными в такие формулы значениями и итоговые (вычисленные) значения Mt, м	
	координаты, м		координаты, м		Радиус, м			
	X	Y	X	Y	R			
1	2	3	4	5	6	7	8	9
н66256 О	—	—	—	458 897,64	1 132 527,59	—	—	—
н66257 О	—	—	—	458 906,08	1 132 535,26	—		
н66258 О	—	—	—	458 898,84	1 132 543,70	—		

1	2	3	4	5	6	7	8	9
н66259 О	—	—	—	458 890,41	1 132 535,54	—	—	—
н66256 О	—	—	—	458 897,64	1 132 527,59	—		

2. Сведения о характеристиках объекта недвижимости с кадастровым номером 13:20:0112007:2212 :

№ п/п	Наименование характеристики	Значение характеристики
1	2	3
1.	Вид объекта недвижимости	Здание
2.	Ранее присвоенный государственный учетный номер (инвентарный) здания, сооружения, объекта незавершенного строительства	—
3.	Кадастровый номер земельного участка (земельных участков), в границах которого (которых) расположены здание, сооружение, объект незавершенного строительства	13:20:0112008:705
4.	Уникальный учетный номер кадастрового квартала, в границах которого расположены здание, сооружение, объект незавершенного строительства	13:20:0112007
5.	Адрес здания, сооружения, объекта незавершенного строительства	—
5.1.	Сведения о местоположении здания, сооружения, объекта незавершенного строительства (при отсутствии адреса) в структурированном в соответствии с федеральной информационной адресной системой виде	Российская Федерация, Республика Мордовия, Теньгушевский р-н, Теньгушево с, Веденяпина ул, д 17
5.2.	Дополнительные сведения о местоположении	—
6.	Иные сведения	—

3. Пояснения к сведениям об объекте недвижимости с кадастровым номером 13:20:0112007:2212 :

1.	—
----	---

1. Сведения о характерных точках контура объекта недвижимости с кадастровым номером 13:20:0112007:2213 :

Система координат		МСК-13, зона 1					Зона № 1	
Обозначение характерных точек границ	Содержатся в Едином государственном реестре недвижимости			Определены в ходе выполнения комплексных кадастровых работ			Метод определения координат	Формулы, примененные для расчета средней квадратической погрешности определения координат характерных точек (Mt), м, с подставленными в такие формулы значениями и итоговые (вычисленные) значения Mt, м
	координаты, м		Радиус, м	координаты, м		Радиус, м		
	X	Y	R	X	Y	R		
1	2	3	4	5	6	7	8	9
н66270 О	—	—	—	458 851,94	1 132 486,89	—	—	—
н66271 О	—	—	—	458 847,00	1 132 492,94	—		
н66272 О	—	—	—	458 839,59	1 132 486,89	—		
н66273 О	—	—	—	458 844,53	1 132 480,84	—		
н66270 О	—	—	—	458 851,94	1 132 486,89	—		

2. Сведения о характеристиках объекта недвижимости с кадастровым номером 13:20:0112007:2213 :

№ п/п	Наименование характеристики	Значение характеристики
1	2	3
1.	Вид объекта недвижимости	Здание
2.	Ранее присвоенный государственный учетный номер (инвентарный) здания, сооружения, объекта незавершенного строительства	—
3.	Кадастровый номер земельного участка (земельных участков), в границах которого (которых) расположены здание, сооружение, объект незавершенного строительства	13:20:0112008:706
4.	Уникальный учетный номер кадастрового квартала, в границах которого расположены здание, сооружение, объект незавершенного строительства	13:20:0112007

1	2	3
5.	Адрес здания, сооружения, объекта незавершенного строительства	—
5.1.	Сведения о местоположении здания, сооружения, объекта незавершенного строительства (при отсутствии адреса) в структурированном в соответствии с федеральной информационной адресной системой виде	Российская Федерация, Республика Мордовия, Теньгушевский р-н, Теньгушево с, Веденяпина ул, д 19
5.2.	Дополнительные сведения о местоположении	—
6.	Иные сведения	—

3. Пояснения к сведениям об объекте недвижимости с кадастровым номером 13:20:0112007:2213 :

1.	—
----	---

1. Сведения о характерных точках контура объекта недвижимости с кадастровым номером 13:20:0112007:2214 :

Система координат			МСК-13, зона 1				Зона №		1
Обозначение характерных точек границ	Содержатся в Едином государственном реестре недвижимости			Определены в ходе выполнения комплексных кадастровых работ			Метод определения координат	Формулы, примененные для расчета средней квадратической погрешности определения координат характерных точек (Mt), м, с подставленными в такие формулы значениями и итоговые (вычисленные) значения Mt, м	
	координаты, м		Радиус, м	координаты, м		Радиус, м			
	X	Y	R	X	Y	R			
1	2	3	4	5	6	7	8	9	
н66757 О	—	—	—	458 883,02	1 132 474,53	—	—	—	
н66758 О	—	—	—	458 887,78	1 132 478,98	—			
н66759 О	—	—	—	458 889,04	1 132 477,42	—			
н66760 О	—	—	—	458 892,17	1 132 480,12	—			
н66761 О	—	—	—	458 890,91	1 132 481,74	—			
н66762 О	—	—	—	458 894,19	1 132 484,78	—			
н66763 О	—	—	—	458 888,26	1 132 491,55	—			

1	2	3	4	5	6	7	8	9
н66764 О	—	—	—	458 876,42	1 132 481,89	—	—	—
н66765 О	—	—	—	458 880,23	1 132 477,79	—		
н66766 О	—	—	—	458 879,07	1 132 476,74	—		
н66767 О	—	—	—	458 881,31	1 132 474,19	—		
н66768 О	—	—	—	458 882,49	1 132 475,17	—		
н66757 О	—	—	—	458 883,02	1 132 474,53	—		

2. Сведения о характеристиках объекта недвижимости с кадастровым номером 13:20:0112007:2214 :

№ п/п	Наименование характеристики	Значение характеристики
1	2	3
1.	Вид объекта недвижимости	Здание
2.	Ранее присвоенный государственный учетный номер (инвентарный) здания, сооружения, объекта незавершенного строительства	—
3.	Кадастровый номер земельного участка (земельных участков), в границах которого (которых) расположены здание, сооружение, объект незавершенного строительства	13:20:0112008:685
4.	Уникальный учетный номер кадастрового квартала, в границах которого расположены здание, сооружение, объект незавершенного строительства	13:20:0112007
5.	Адрес здания, сооружения, объекта незавершенного строительства	—
5.1.	Сведения о местоположении здания, сооружения, объекта незавершенного строительства (при отсутствии адреса) в структурированном в соответствии с федеральной информационной адресной системой виде	Российская Федерация, Республика Мордовия, Теньгушевский р-н, Теньгушево с, Веденяпина ул, д 32
5.2.	Дополнительные сведения о местоположении	—
6.	Иные сведения	—

3. Пояснения к сведениям об объекте недвижимости с кадастровым номером 13:20:0112007:2214 :

1.	—
----	---

1. Сведения о характерных точках контура объекта недвижимости с кадастровым номером 13:20:0112007:2219 :

Система координат		МСК-13, зона 1					Зона № 1	
Обозначение характерных точек границ	Содержатся в Едином государственном реестре недвижимости			Определены в ходе выполнения комплексных кадастровых работ			Метод определения координат	Формулы, примененные для расчета средней квадратической погрешности определения координат характерных точек (Mt), м, с подставленными в такие формулы значениями и итоговые (вычисленные) значения Mt, м
	координаты, м		Радиус, м	координаты, м		Радиус, м		
	X	Y	R	X	Y	R		
1	2	3	4	5	6	7	8	9
н66201 О	—	—	—	458 973,87	1 132 614,65	—	—	—
н66202 О	—	—	—	458 983,37	1 132 623,06	—		
н66203 О	—	—	—	458 977,65	1 132 629,52	—		
н66204 О	—	—	—	458 968,01	1 132 621,43	—		
н66201 О	—	—	—	458 973,87	1 132 614,65	—		

2. Сведения о характеристиках объекта недвижимости с кадастровым номером 13:20:0112007:2219 :

№ п/п	Наименование характеристики	Значение характеристики
1	2	3
1.	Вид объекта недвижимости	Здание
2.	Ранее присвоенный государственный учетный номер (инвентарный) здания, сооружения, объекта незавершенного строительства	—
3.	Кадастровый номер земельного участка (земельных участков), в границах которого (которых) расположены здание, сооружение, объект незавершенного строительства	13:20:0112007:702
4.	Уникальный учетный номер кадастрового квартала, в границах которого расположены здание, сооружение, объект незавершенного строительства	13:20:0112007

1	2	3
5.	Адрес здания, сооружения, объекта незавершенного строительства	—
5.1.	Сведения о местоположении здания, сооружения, объекта незавершенного строительства (при отсутствии адреса) в структурированном в соответствии с федеральной информационной адресной системой виде	Российская Федерация, Республика Мордовия, Теньгушевский р-н, Теньгушево с, Веденяпина ул, д 11
5.2.	Дополнительные сведения о местоположении	—
6.	Иные сведения	—

3. Пояснения к сведениям об объекте недвижимости с кадастровым номером 13:20:0112007:2219 :

1.	—
----	---

1. Сведения о характерных точках контура объекта недвижимости с кадастровым номером 13:20:0112007:2221 :

Система координат		МСК-13, зона 1					Зона № 1	
Обозначение характерных точек границ	Содержатся в Едином государственном реестре недвижимости			Определены в ходе выполнения комплексных кадастровых работ			Метод определения координат	Формулы, примененные для расчета средней квадратической погрешности определения координат характерных точек (Mt), м, с подставленными в такие формулы значениями и итоговые (вычисленные) значения Mt, м
	координаты, м		Радиус, м	координаты, м		Радиус, м		
	X	Y	R	X	Y	R		
1	2	3	4	5	6	7	8	9
н66127 О	—	—	—	459 099,42	1 132 694,92	—	—	—
н66128 О	—	—	—	459 102,44	1 132 698,36	—		
н66129 О	—	—	—	459 094,44	1 132 704,66	—		
н66130 О	—	—	—	459 086,49	1 132 695,64	—		
н66131 О	—	—	—	459 093,24	1 132 689,69	—		
н66132 О	—	—	—	459 098,38	1 132 695,83	—		
н66127 О	—	—	—	459 099,42	1 132 694,92	—		

2. Сведения о характеристиках объекта недвижимости с кадастровым номером 13:20:0112007:2221 :

№ п/п	Наименование характеристики	Значение характеристики
1	2	3
1.	Вид объекта недвижимости	Здание
2.	Ранее присвоенный государственный учетный номер (инвентарный) здания, сооружения, объекта незавершенного строительства	—
3.	Кадастровый номер земельного участка (земельных участков), в границах которого (которых) расположены здание, сооружение, объект незавершенного строительства	13:20:0112008:1233
4.	Уникальный учетный номер кадастрового квартала, в границах которого расположены здание, сооружение, объект незавершенного строительства	13:20:0112007
5.	Адрес здания, сооружения, объекта незавершенного строительства	—
5.1.	Сведения о местоположении здания, сооружения, объекта незавершенного строительства (при отсутствии адреса) в структурированном в соответствии с федеральной информационной адресной системой виде	Российская Федерация, Республика Мордовия, Теньгушевский р-н, Теньгушево с, Веденяпина ул, д 2
5.2.	Дополнительные сведения о местоположении	—
6.	Иные сведения	—

3. Пояснения к сведениям об объекте недвижимости с кадастровым номером 13:20:0112007:2221 :

1.	—
----	---

1. Сведения о характерных точках контура объекта недвижимости с кадастровым номером 13:20:0112007:2222 :

Система координат		<u>МСК-13, зона 1</u>					Зона № <u>1</u>	
Обозначение характерных точек границ	Содержатся в Едином государственном реестре недвижимости			Определены в ходе выполнения комплексных кадастровых работ			Метод определения координат	Формулы, примененные для расчета средней квадратической погрешности определения координат характерных точек (Mt), м, с подставленными в такие формулы значениями и итоговые (вычисленные) значения Mt, м
	координаты, м		Радиус, м	координаты, м		Радиус, м		
	X	Y	R	X	Y	R		
1	2	3	4	5	6	7	8	9
н66810 О	—	—	—	458 939,30	1 132 520,99	—	—	—

1	2	3	4	5	6	7	8	9
н66811 О	—	—	—	458 930,76	1 132 530,27	—	—	—
н66812 О	—	—	—	458 924,51	1 132 524,51	—		
н66813 О	—	—	—	458 933,04	1 132 515,24	—		
н66810 О	—	—	—	458 939,30	1 132 520,99	—		

2. Сведения о характеристиках объекта недвижимости с кадастровым номером 13:20:0112007:2222 :

№ п/п	Наименование характеристики	Значение характеристики
1	2	3
1.	Вид объекта недвижимости	Здание
2.	Ранее присвоенный государственный учетный номер (инвентарный) здания, сооружения, объекта незавершенного строительства	—
3.	Кадастровый номер земельного участка (земельных участков), в границах которого (которых) расположены здание, сооружение, объект незавершенного строительства	13:20:0112008:687
4.	Уникальный учетный номер кадастрового квартала, в границах которого расположены здание, сооружение, объект незавершенного строительства	13:20:0112007
5.	Адрес здания, сооружения, объекта незавершенного строительства	—
5.1.	Сведения о местоположении здания, сооружения, объекта незавершенного строительства (при отсутствии адреса) в структурированном в соответствии с федеральной информационной адресной системой виде	Российская Федерация, Республика Мордовия, Теньгушевский р-н, Теньгушево с, Веденяпина ул, д 24
5.2.	Дополнительные сведения о местоположении	—
6.	Иные сведения	—

3. Пояснения к сведениям об объекте недвижимости с кадастровым номером 13:20:0112007:2222 :

1.	—
----	---

1. Сведения о характерных точках контура объекта недвижимости с кадастровым номером 13:20:0112007:2223 :

Система координат		МСК-13, зона 1					Зона № 1	
Обозначение характерных точек границ	Содержатся в Едином государственном реестре недвижимости			Определены в ходе выполнения комплексных кадастровых работ			Метод определения координат	Формулы, примененные для расчета средней квадратической погрешности определения координат характерных точек (Mt), м, с подставленными в такие формулы значениями и итоговые (вычисленные) значения Mt, м
	координаты, м		Радиус, м	координаты, м		Радиус, м		
	X	Y	R	X	Y	R		
1	2	3	4	5	6	7	8	9
н66625 О	—	—	—	458 746,67	1 132 400,51	—	—	—
н66626 О	—	—	—	458 739,39	1 132 407,51	—		
н66627 О	—	—	—	458 730,77	1 132 398,55	—		
н66628 О	—	—	—	458 738,05	1 132 391,55	—		
н66625 О	—	—	—	458 746,67	1 132 400,51	—		

2. Сведения о характеристиках объекта недвижимости с кадастровым номером 13:20:0112007:2223 :

№ п/п	Наименование характеристики	Значение характеристики
1	2	3
1.	Вид объекта недвижимости	Здание
2.	Ранее присвоенный государственный учетный номер (инвентарный) здания, сооружения, объекта незавершенного строительства	—
3.	Кадастровый номер земельного участка (земельных участков), в границах которого (которых) расположены здание, сооружение, объект незавершенного строительства	13:20:0112008:710
4.	Уникальный учетный номер кадастрового квартала, в границах которого расположены здание, сооружение, объект незавершенного строительства	13:20:0112007

1	2	3
5.	Адрес здания, сооружения, объекта незавершенного строительства	—
5.1.	Сведения о местоположении здания, сооружения, объекта незавершенного строительства (при отсутствии адреса) в структурированном в соответствии с федеральной информационной адресной системой виде	Российская Федерация, Республика Мордовия, Теньгушевский р-н, Теньгушево с, Веденяпина ул, д 27
5.2.	Дополнительные сведения о местоположении	—
6.	Иные сведения	—

3. Пояснения к сведениям об объекте недвижимости с кадастровым номером 13:20:0112007:2223 :

1.	—
----	---

1. Сведения о характерных точках контура объекта недвижимости с кадастровым номером 13:20:0112007:2228 :

Система координат		МСК-13, зона 1					Зона № 1	
Обозначение характерных точек границ	Содержатся в Едином государственном реестре недвижимости			Определены в ходе выполнения комплексных кадастровых работ			Метод определения координат	Формулы, примененные для расчета средней квадратической погрешности определения координат характерных точек (Mt), м, с подставленными в такие формулы значениями и итоговые (вычисленные) значения Mt, м
	координаты, м		Радиус, м	координаты, м		Радиус, м		
	X	Y	R	X	Y	R		
1	2	3	4	5	6	7	8	9
н66220 О	—	—	—	458 966,02	1 132 594,38	—	—	—
н66221 О	—	—	—	458 971,57	1 132 601,33	—		
н66222 О	—	—	—	458 958,88	1 132 611,92	—		
н66223 О	—	—	—	458 946,19	1 132 598,29	—		
н66224 О	—	—	—	458 954,91	1 132 590,17	—		
н66225 О	—	—	—	458 961,40	1 132 598,68	—		
н66220 О	—	—	—	458 966,02	1 132 594,38	—		

2. Сведения о характеристиках объекта недвижимости с кадастровым номером 13:20:0112007:2228 :

№ п/п	Наименование характеристики	Значение характеристики
1	2	3
1.	Вид объекта недвижимости	Здание
2.	Ранее присвоенный государственный учетный номер (инвентарный) здания, сооружения, объекта незавершенного строительства	—
3.	Кадастровый номер земельного участка (земельных участков), в границах которого (которых) расположены здание, сооружение, объект незавершенного строительства	13:20:0112008:703
4.	Уникальный учетный номер кадастрового квартала, в границах которого расположены здание, сооружение, объект незавершенного строительства	13:20:0112007
5.	Адрес здания, сооружения, объекта незавершенного строительства	—
5.1.	Сведения о местоположении здания, сооружения, объекта незавершенного строительства (при отсутствии адреса) в структурированном в соответствии с федеральной информационной адресной системой виде	Российская Федерация, Республика Мордовия, Теньгушевский р-н, Теньгушево с, Веденяпина ул, д 13
5.2.	Дополнительные сведения о местоположении	—
6.	Иные сведения	—

3. Пояснения к сведениям об объекте недвижимости с кадастровым номером 13:20:0112007:2228 :

1.	—
----	---

1. Сведения о характерных точках контура объекта недвижимости с кадастровым номером 13:20:0112007:2229 :

Система координат		МСК-13, зона 1					Зона №		1	
Обозначение характерных точек границ	Содержатся в Едином государственном реестре недвижимости			Определены в ходе выполнения комплексных кадастровых работ			Метод определения координат	Формулы, примененные для расчета средней квадратической погрешности определения координат характерных точек (Mt), м, с подставленными в такие формулы значениями и итоговые (вычисленные) значения Mt, м		
	координаты, м		Радиус, м	координаты, м		Радиус, м				
	X	Y	R	X	Y	R				
1	2	3	4	5	6	7	8	9		
н66700 О	—	—	—	458 689,93	1 132 417,67	—	—	—		

1	2	3	4	5	6	7	8	9
н66701 О	—	—	—	458 680,37	1 132 427,17	—	—	—
н66702 О	—	—	—	458 686,05	1 132 432,89	—		
н66703 О	—	—	—	458 695,43	1 132 423,57	—		
н66700 О	—	—	—	458 689,93	1 132 417,67	—		

2. Сведения о характеристиках объекта недвижимости с кадастровым номером 13:20:0112007:2229 :

№ п/п	Наименование характеристики	Значение характеристики
1	2	3
1.	Вид объекта недвижимости	Здание
2.	Ранее присвоенный государственный учетный номер (инвентарный) здания, сооружения, объекта незавершенного строительства	—
3.	Кадастровый номер земельного участка (земельных участков), в границах которого (которых) расположены здание, сооружение, объект незавершенного строительства	13:20:0112008:59
4.	Уникальный учетный номер кадастрового квартала, в границах которого расположены здание, сооружение, объект незавершенного строительства	13:20:0112007
5.	Адрес здания, сооружения, объекта незавершенного строительства	—
5.1.	Сведения о местоположении здания, сооружения, объекта незавершенного строительства (при отсутствии адреса) в структурированном в соответствии с федеральной информационной адресной системой виде	Российская Федерация, Республика Мордовия, Теньгушевский р-н, Теньгушево с, Веденяпина ул, д 31
5.2.	Дополнительные сведения о местоположении	—
6.	Иные сведения	—

3. Пояснения к сведениям об объекте недвижимости с кадастровым номером 13:20:0112007:2229 :

1.	—
----	---

1. Сведения о характерных точках контура объекта недвижимости с кадастровым номером <u>13:20:0112008:1360</u> :								
Система координат <u>МСК-13, зона 1</u>			Зона № <u>1</u>					
Обозначение характерных точек границ	Содержатся в Едином государственном реестре недвижимости			Определены в ходе выполнения комплексных кадастровых работ			Метод определения координат	Формулы, примененные для расчета средней квадратической погрешности определения координат характерных точек (Mt), м, с подставленными в такие формулы значениями и итоговые (вычисленные) значения Mt, м
	координаты, м		Радиус, м	координаты, м		Радиус, м		
	X	Y	R	X	Y	R		
1	2	3	4	5	6	7	8	9
н65616 О	—	—	—	459 237,07	1 132 234,45	—	—	—
н65617 О	—	—	—	459 245,61	1 132 228,53	—		
н65618 О	—	—	—	459 246,91	1 132 230,41	—		
н65619 О	—	—	—	459 248,12	1 132 229,57	—		
н65620 О	—	—	—	459 250,54	1 132 233,06	—		
н65621 О	—	—	—	459 249,38	1 132 233,87	—		
н65622 О	—	—	—	459 251,41	1 132 236,78	—		
н65623 О	—	—	—	459 250,77	1 132 237,23	—		
н65624 О	—	—	—	459 252,35	1 132 239,47	—		
н65625 О	—	—	—	459 249,76	1 132 241,30	—		
н65626 О	—	—	—	459 247,92	1 132 239,18	—		
н65627 О	—	—	—	459 242,69	1 132 242,82	—		
н65616 О	—	—	—	459 237,07	1 132 234,45	—		

2. Сведения о характеристиках объекта недвижимости с кадастровым номером 13:20:0112008:1360 :

№ п/п	Наименование характеристики	Значение характеристики
1	2	3
1.	Вид объекта недвижимости	Здание
2.	Ранее присвоенный государственный учетный номер (инвентарный) здания, сооружения, объекта незавершенного строительства	—
3.	Кадастровый номер земельного участка (земельных участков), в границах которого (которых) расположены здание, сооружение, объект незавершенного строительства	13:20:0112008:647
4.	Уникальный учетный номер кадастрового квартала, в границах которого расположены здание, сооружение, объект незавершенного строительства	13:20:0112008
5.	Адрес здания, сооружения, объекта незавершенного строительства	—
5.1.	Сведения о местоположении здания, сооружения, объекта незавершенного строительства (при отсутствии адреса) в структурированном в соответствии с федеральной информационной адресной системой виде	Российская Федерация, Республика Мордовия, Теньгушевский р-н, Теньгушево с, Колхозная ул, д 20
5.2.	Дополнительные сведения о местоположении	—
6.	Иные сведения	—

3. Пояснения к сведениям об объекте недвижимости с кадастровым номером 13:20:0112008:1360 :

1.	—
----	---

1. Сведения о характерных точках контура объекта недвижимости с кадастровым номером 13:20:0112008:1366 :

Система координат		<u>МСК-13, зона 1</u>					Зона № <u>1</u>	
Обозначение характерных точек границ	Содержатся в Едином государственном реестре недвижимости			Определены в ходе выполнения комплексных кадастровых работ			Метод определения координат	Формулы, примененные для расчета средней квадратической погрешности определения координат характерных точек (Mt), м, с подставленными в такие формулы значениями и итоговые (вычисленные) значения Mt, м
	координаты, м		Радиус, м	координаты, м		Радиус, м		
	X	Y	R	X	Y	R		
1	2	3	4	5	6	7	8	9
н65310 О	—	—	—	459 273,93	1 132 011,45	—	—	—

1	2	3	4	5	6	7	8	9
н65311 О	—	—	—	459 279,41	1 132 018,91	—	—	—
н65312 О	—	—	—	459 277,29	1 132 020,47	—		
н65313 О	—	—	—	459 277,90	1 132 021,51	—		
н65314 О	—	—	—	459 270,02	1 132 026,64	—		
н65315 О	—	—	—	459 269,42	1 132 025,63	—		
н65316 О	—	—	—	459 265,94	1 132 027,80	—		
н65317 О	—	—	—	459 261,30	1 132 019,91	—		
н65310 О	—	—	—	459 273,93	1 132 011,45	—		

2. Сведения о характеристиках объекта недвижимости с кадастровым номером 13:20:0112008:1366 :

№ п/п	Наименование характеристики	Значение характеристики
1	2	3
1.	Вид объекта недвижимости	Здание
2.	Ранее присвоенный государственный учетный номер (инвентарный) здания, сооружения, объекта незавершенного строительства	—
3.	Кадастровый номер земельного участка (земельных участков), в границах которого (которых) расположены здание, сооружение, объект незавершенного строительства	13:20:0112008:621
4.	Уникальный учетный номер кадастрового квартала, в границах которого расположены здание, сооружение, объект незавершенного строительства	13:20:0112008

1	2	3
5.	Адрес здания, сооружения, объекта незавершенного строительства	—
5.1.	Сведения о местоположении здания, сооружения, объекта незавершенного строительства (при отсутствии адреса) в структурированном в соответствии с федеральной информационной адресной системой виде	Российская Федерация, Республика Мордовия, Теньгушевский р-н, Теньгушево с, Колхозная ул, д 13
5.2.	Дополнительные сведения о местоположении	—
6.	Иные сведения	—

3. Пояснения к сведениям об объекте недвижимости с кадастровым номером 13:20:0112008:1366 :

1.	—
----	---

1. Сведения о характерных точках контура объекта недвижимости с кадастровым номером 13:20:0112008:1367 :

Система координат	<u>МСК-13, зона 1</u>	Зона №	<u>1</u>
-------------------	-----------------------	--------	----------

Обозначение характерных точек границ	Содержатся в Едином государственном реестре недвижимости			Определены в ходе выполнения комплексных кадастровых работ			Метод определения координат	Формулы, примененные для расчета средней квадратической погрешности определения координат характерных точек (Mt), м, с подставленными в такие формулы значениями и итоговые (вычисленные) значения Mt, м
	координаты, м		Радиус, м	координаты, м		Радиус, м		
	X	Y	R	X	Y	R		
1	2	3	4	5	6	7	8	9
н65930 О	—	—	—	459 033,70	1 132 277,54	—	—	—
н65931 О	—	—	—	459 026,77	1 132 283,74	—		
н65932 О	—	—	—	459 017,24	1 132 273,07	—		
н65933 О	—	—	—	459 024,36	1 132 267,08	—		
н65930 О	—	—	—	459 033,70	1 132 277,54	—		

2. Сведения о характеристиках объекта недвижимости с кадастровым номером 13:20:0112008:1367 :

№ п/п	Наименование характеристики	Значение характеристики
1	2	3
1.	Вид объекта недвижимости	Здание

1	2	3
2.	Ранее присвоенный государственный учетный номер (инвентарный) здания, сооружения, объекта незавершенного строительства	—
3.	Кадастровый номер земельного участка (земельных участков), в границах которого (которых) расположены здание, сооружение, объект незавершенного строительства	13:20:0112008:654
4.	Уникальный учетный номер кадастрового квартала, в границах которого расположены здание, сооружение, объект незавершенного строительства	13:20:0112008
5.	Адрес здания, сооружения, объекта незавершенного строительства	—
5.1.	Сведения о местоположении здания, сооружения, объекта незавершенного строительства (при отсутствии адреса) в структурированном в соответствии с федеральной информационной адресной системой виде	Российская Федерация, Республика Мордовия, Теньгушевский р-н, Теньгушево с, Муклецова ул, д 31
5.2.	Дополнительные сведения о местоположении	—
6.	Иные сведения	—

3. Пояснения к сведениям об объекте недвижимости с кадастровым номером 13:20:0112008:1367 :

1.	—
----	---

1. Сведения о характерных точках контура объекта недвижимости с кадастровым номером 13:20:0112008:1375 :

Система координат		МСК-13, зона 1					Зона № <u>1</u>	
Обозначение характерных точек границ	Содержатся в Едином государственном реестре недвижимости			Определены в ходе выполнения комплексных кадастровых работ			Метод определения координат	Формулы, примененные для расчета средней квадратической погрешности определения координат характерных точек (Mt), м, с подставленными в такие формулы значениями и итоговые (вычисленные) значения Mt, м
	координаты, м		Радиус, м	координаты, м		Радиус, м		
	X	Y	R	X	Y	R		
1	2	3	4	5	6	7	8	9
н65588 О	—	—	—	459 295,90	1 132 207,19	—	—	—
н65589 О	—	—	—	459 294,79	1 132 208,04	—		
н65590 О	—	—	—	459 295,75	1 132 209,29	—		

1	2	3	4	5	6	7	8	9
н65591 О	—	—	—	459 295,15	1 132 209,75	—	—	—
н65592 О	—	—	—	459 297,48	1 132 212,79	—		
н65593 О	—	—	—	459 295,04	1 132 214,84	—		
н65594 О	—	—	—	459 292,39	1 132 211,68	—		
н65595 О	—	—	—	459 286,94	1 132 215,39	—		
н65596 О	—	—	—	459 279,86	1 132 205,49	—		
н65597 О	—	—	—	459 289,60	1 132 198,38	—		
н65588 О	—	—	—	459 295,90	1 132 207,19	—		

2. Сведения о характеристиках объекта недвижимости с кадастровым номером 13:20:0112008:1375 :

№ п/п	Наименование характеристики	Значение характеристики
1	2	3
1.	Вид объекта недвижимости	Здание
2.	Ранее присвоенный государственный учетный номер (инвентарный) здания, сооружения, объекта незавершенного строительства	—
3.	Кадастровый номер земельного участка (земельных участков), в границах которого (которых) расположены здание, сооружение, объект незавершенного строительства	13:20:0112008:646
4.	Уникальный учетный номер кадастрового квартала, в границах которого расположены здание, сооружение, объект незавершенного строительства	13:20:0112008

1	2	3
5.	Адрес здания, сооружения, объекта незавершенного строительства	—
5.1.	Сведения о местоположении здания, сооружения, объекта незавершенного строительства (при отсутствии адреса) в структурированном в соответствии с федеральной информационной адресной системой виде	Российская Федерация, Республика Мордовия, Теньгушевский р-н, Теньгушево с, Колхозная ул, д 16
5.2.	Дополнительные сведения о местоположении	—
6.	Иные сведения	—

3. Пояснения к сведениям об объекте недвижимости с кадастровым номером 13:20:0112008:1375 :

1.	—
----	---

1. Сведения о характерных точках контура объекта недвижимости с кадастровым номером 13:20:0112008:1385 :

Система координат	<u>МСК-13, зона 1</u>	Зона №	<u>1</u>
-------------------	-----------------------	--------	----------

Обозначение характерных точек границ	Содержатся в Едином государственном реестре недвижимости			Определены в ходе выполнения комплексных кадастровых работ			Метод определения координат	Формулы, примененные для расчета средней квадратической погрешности определения координат характерных точек (Mt), м, с подставленными в такие формулы значениями и итоговые (вычисленные) значения Mt, м
	координаты, м		Радиус, м	координаты, м		Радиус, м		
	X	Y	R	X	Y	R		
1	2	3	4	5	6	7	8	9
н65798 О	—	—	—	459 054,82	1 132 355,82	—	—	—
н65799 О	—	—	—	459 059,87	1 132 362,02	—		
н65800 О	—	—	—	459 051,80	1 132 368,58	—		
н65801 О	—	—	—	459 046,75	1 132 362,38	—		
н65798 О	—	—	—	459 054,82	1 132 355,82	—		

2. Сведения о характеристиках объекта недвижимости с кадастровым номером 13:20:0112008:1385 :

№ п/п	Наименование характеристики	Значение характеристики
1	2	3
1.	Вид объекта недвижимости	Здание

1	2	3
2.	Ранее присвоенный государственный учетный номер (инвентарный) здания, сооружения, объекта незавершенного строительства	—
3.	Кадастровый номер земельного участка (земельных участков), в границах которого (которых) расположены здание, сооружение, объект незавершенного строительства	13:20:0112008:664
4.	Уникальный учетный номер кадастрового квартала, в границах которого расположены здание, сооружение, объект незавершенного строительства	13:20:0112008
5.	Адрес здания, сооружения, объекта незавершенного строительства	—
5.1.	Сведения о местоположении здания, сооружения, объекта незавершенного строительства (при отсутствии адреса) в структурированном в соответствии с федеральной информационной адресной системой виде	Российская Федерация, Республика Мордовия, Теньгушевский р-н, Теньгушево с, Муклецова ул, д 32
5.2.	Дополнительные сведения о местоположении	—
6.	Иные сведения	—

3. Пояснения к сведениям об объекте недвижимости с кадастровым номером 13:20:0112008:1385 :

1.	—
----	---

1. Сведения о характерных точках контура объекта недвижимости с кадастровым номером 13:20:0112008:1386 :

Система координат <u>МСК-13, зона 1</u>		Зона № <u>1</u>						
Обозначение характерных точек границ	Содержатся в Едином государственном реестре недвижимости		Определены в ходе выполнения комплексных кадастровых работ			Метод определения координат	Формулы, примененные для расчета средней квадратической погрешности определения координат характерных точек (Mt), м, с подставленными в такие формулы значениями и итоговые (вычисленные) значения Mt, м	
	координаты, м		координаты, м		Радиус, м			
	X	Y	X	Y	R			
1	2	3	4	5	6	7	8	9
н66366 О	—	—	—	458 752,72	1 132 531,33	—	—	—
н66367 О	—	—	—	458 754,59	1 132 533,37	—		
н66368 О	—	—	—	458 746,50	1 132 541,73	—		

1	2	3	4	5	6	7	8	9
н66369 О	—	—	—	458 746,23	1 132 541,47	—	—	—
н66370 О	—	—	—	458 744,68	1 132 543,08	—		
н66371 О	—	—	—	458 743,08	1 132 541,54	—		
н66372 О	—	—	—	458 744,60	1 132 539,96	—		
н66373 О	—	—	—	458 736,72	1 132 532,37	—		
н66374 О	—	—	—	458 744,06	1 132 525,03	—		
н66375 О	—	—	—	458 751,49	1 132 532,46	—		
н66366 О	—	—	—	458 752,72	1 132 531,33	—		

2. Сведения о характеристиках объекта недвижимости с кадастровым номером 13:20:0112008:1386 :

№ п/п	Наименование характеристики	Значение характеристики
1	2	3
1.	Вид объекта недвижимости	Здание
2.	Ранее присвоенный государственный учетный номер (инвентарный) здания, сооружения, объекта незавершенного строительства	—
3.	Кадастровый номер земельного участка (земельных участков), в границах которого (которых) расположены здание, сооружение, объект незавершенного строительства	13:20:0112008:738
4.	Уникальный учетный номер кадастрового квартала, в границах которого расположены здание, сооружение, объект незавершенного строительства	13:20:0112008

1	2	3
5.	Адрес здания, сооружения, объекта незавершенного строительства	—
5.1.	Сведения о местоположении здания, сооружения, объекта незавершенного строительства (при отсутствии адреса) в структурированном в соответствии с федеральной информационной адресной системой виде	Российская Федерация, Республика Мордовия, Теньгушевский р-н, Теньгушево с, Социалистическая ул, д 22
5.2.	Дополнительные сведения о местоположении	—
6.	Иные сведения	—

3. Пояснения к сведениям об объекте недвижимости с кадастровым номером 13:20:0112008:1386 :

1.	—
----	---

1. Сведения о характерных точках контура объекта недвижимости с кадастровым номером 13:20:0112008:1404 :

Система координат	<u>МСК-13, зона 1</u>	Зона №	<u>1</u>
-------------------	-----------------------	--------	----------

Обозначение характерных точек границ	Содержатся в Едином государственном реестре недвижимости			Определены в ходе выполнения комплексных кадастровых работ			Метод определения координат	Формулы, примененные для расчета средней квадратической погрешности определения координат характерных точек (Mt), м, с подставленными в такие формулы значениями и итоговые (вычисленные) значения Mt, м
	координаты, м		Радиус, м	координаты, м		Радиус, м		
	X	Y	R	X	Y	R		
1	2	3	4	5	6	7	8	9
н65755 О	—	—	—	459 126,83	1 132 445,64	—	—	—
н65756 О	—	—	—	459 116,47	1 132 454,43	—		
н65757 О	—	—	—	459 109,47	1 132 446,54	—		
н65758 О	—	—	—	459 120,05	1 132 437,52	—		
н65755 О	—	—	—	459 126,83	1 132 445,64	—		

2. Сведения о характеристиках объекта недвижимости с кадастровым номером 13:20:0112008:1404 :

№ п/п	Наименование характеристики	Значение характеристики
1	2	3
1.	Вид объекта недвижимости	Здание

1	2	3
2.	Ранее присвоенный государственный учетный номер (инвентарный) здания, сооружения, объекта незавершенного строительства	—
3.	Кадастровый номер земельного участка (земельных участков), в границах которого (которых) расположены здание, сооружение, объект незавершенного строительства	13:20:0112008:662
4.	Уникальный учетный номер кадастрового квартала, в границах которого расположены здание, сооружение, объект незавершенного строительства	13:20:0112008
5.	Адрес здания, сооружения, объекта незавершенного строительства	—
5.1.	Сведения о местоположении здания, сооружения, объекта незавершенного строительства (при отсутствии адреса) в структурированном в соответствии с федеральной информационной адресной системой виде	Российская Федерация, Республика Мордовия, Теньгушевский р-н, Теньгушево с, Муклецова ул, д 38
5.2.	Дополнительные сведения о местоположении	—
6.	Иные сведения	—

3. Пояснения к сведениям об объекте недвижимости с кадастровым номером 13:20:0112008:1404 :

1.	—
----	---

1. Сведения о характерных точках контура объекта недвижимости с кадастровым номером 13:20:0112008:1405 :

Система координат МСК-13, зона 1 Зона № 1

Обозначение характерных точек границ	Содержатся в Едином государственном реестре недвижимости			Определены в ходе выполнения комплексных кадастровых работ			Метод определения координат	Формулы, примененные для расчета средней квадратической погрешности определения координат характерных точек (Mt), м, с подставленными в такие формулы значениями и итоговые (вычисленные) значения Mt, м
	координаты, м		Радиус, м	координаты, м		Радиус, м		
	X	Y	R	X	Y	R		
1	2	3	4	5	6	7	8	9
н65945 О	—	—	—	458 905,37	1 132 267,48	—	—	—
н65946 О	—	—	—	458 898,80	1 132 272,44	—		
н65947 О	—	—	—	458 891,22	1 132 263,34	—		

1	2	3	4	5	6	7	8	9
н66025 О	—	—	—	458 897,88	1 132 258,26	—	—	—
н65945 О	—	—	—	458 905,37	1 132 267,48	—		

2. Сведения о характеристиках объекта недвижимости с кадастровым номером 13:20:0112008:1405 :

№ п/п	Наименование характеристики	Значение характеристики
1	2	3
1.	Вид объекта недвижимости	Здание
2.	Ранее присвоенный государственный учетный номер (инвентарный) здания, сооружения, объекта незавершенного строительства	—
3.	Кадастровый номер земельного участка (земельных участков), в границах которого (которых) расположены здание, сооружение, объект незавершенного строительства	13:20:0112008:669
4.	Уникальный учетный номер кадастрового квартала, в границах которого расположены здание, сооружение, объект незавершенного строительства	13:20:0112008
5.	Адрес здания, сооружения, объекта незавершенного строительства	—
5.1.	Сведения о местоположении здания, сооружения, объекта незавершенного строительства (при отсутствии адреса) в структурированном в соответствии с федеральной информационной адресной системой виде	Российская Федерация, Республика Мордовия, Теньгушевский р-н, Теньгушево с, Муклецова ул, д 18
5.2.	Дополнительные сведения о местоположении	—
6.	Иные сведения	—

3. Пояснения к сведениям об объекте недвижимости с кадастровым номером 13:20:0112008:1405 :

1.	—
----	---

1. Сведения о характерных точках контура объекта недвижимости с кадастровым номером 13:20:0112008:1429 :

Система координат		МСК-13, зона 1					Зона № 1	
Обозначение характерных точек границ	Содержатся в Едином государственном реестре недвижимости			Определены в ходе выполнения комплексных кадастровых работ			Метод определения координат	Формулы, примененные для расчета средней квадратической погрешности определения координат характерных точек (Mt), м, с подставленными в такие формулы значениями и итоговые (вычисленные) значения Mt, м
	координаты, м		Радиус, м	координаты, м		Радиус, м		
	X	Y	R	X	Y	R		
1	2	3	4	5	6	7	8	9
н66558 О	—	—	—	458 829,45	1 132 660,94	—	—	—
н66559 О	—	—	—	458 822,06	1 132 667,69	—		
н66560 О	—	—	—	458 818,36	1 132 663,27	—		
н66561 О	—	—	—	458 814,84	1 132 666,73	—		
н66562 О	—	—	—	458 808,95	1 132 660,03	—		
н66563 О	—	—	—	458 819,81	1 132 649,93	—		
н66558 О	—	—	—	458 829,45	1 132 660,94	—		

2. Сведения о характеристиках объекта недвижимости с кадастровым номером 13:20:0112008:1429 :

№ п/п	Наименование характеристики	Значение характеристики
1	2	3
1.	Вид объекта недвижимости	Здание
2.	Ранее присвоенный государственный учетный номер (инвентарный) здания, сооружения, объекта незавершенного строительства	—
3.	Кадастровый номер земельного участка (земельных участков), в границах которого (которых) расположены здание, сооружение, объект незавершенного строительства	13:20:0112008:69

1	2	3
4.	Уникальный учетный номер кадастрового квартала, в границах которого расположены здание, сооружение, объект незавершенного строительства	13:20:0112008
5.	Адрес здания, сооружения, объекта незавершенного строительства	—
5.1.	Сведения о местоположении здания, сооружения, объекта незавершенного строительства (при отсутствии адреса) в структурированном в соответствии с федеральной информационной адресной системой виде	Российская Федерация, Республика Мордовия, Теньгушевский р-н, Теньгушево с, Социалистическая ул, д 7
5.2.	Дополнительные сведения о местоположении	—
6.	Иные сведения	—

3. Пояснения к сведениям об объекте недвижимости с кадастровым номером 13:20:0112008:1429 :

1. —

1. Сведения о характерных точках контура объекта недвижимости с кадастровым номером 13:20:0112008:1440 :

Система координат МСК-13, зона 1 Зона № 1

Обозначение характерных точек границ	Содержатся в Едином государственном реестре недвижимости			Определены в ходе выполнения комплексных кадастровых работ			Метод определения координат	Формулы, примененные для расчета средней квадратической погрешности определения координат характерных точек (Mt), м, с подставленными в такие формулы значениями и итоговые (вычисленные) значения Mt, м
	координаты, м		Радиус, м	координаты, м		Радиус, м		
	X	Y	R	X	Y	R		
1	2	3	4	5	6	7	8	9
н66541 О	—	—	—	458 830,52	1 132 663,15	—	—	—
н66542 О	—	—	—	458 838,42	1 132 671,47	—		
н66543 О	—	—	—	458 836,97	1 132 672,85	—		
н66544 О	—	—	—	458 839,70	1 132 675,71	—		
н66545 О	—	—	—	458 833,08	1 132 681,54	—		
н66546 О	—	—	—	458 823,09	1 132 670,20	—		

1	2	3	4	5	6	7	8	9
н66541 О	—	—	—	458 830,52	1 132 663,15	—	—	—

2. Сведения о характеристиках объекта недвижимости с кадастровым номером 13:20:0112008:1440 :

№ п/п	Наименование характеристики	Значение характеристики
1	2	3
1.	Вид объекта недвижимости	Здание
2.	Ранее присвоенный государственный учетный номер (инвентарный) здания, сооружения, объекта незавершенного строительства	—
3.	Кадастровый номер земельного участка (земельных участков), в границах которого (которых) расположены здание, сооружение, объект незавершенного строительства	13:20:0112008:721
4.	Уникальный учетный номер кадастрового квартала, в границах которого расположены здание, сооружение, объект незавершенного строительства	13:20:0112008
5.	Адрес здания, сооружения, объекта незавершенного строительства	—
5.1.	Сведения о местоположении здания, сооружения, объекта незавершенного строительства (при отсутствии адреса) в структурированном в соответствии с федеральной информационной адресной системой виде	Российская Федерация, Республика Мордовия, Теньгушевский р-н, Теньгушево с, Социалистическая ул, д 5
5.2.	Дополнительные сведения о местоположении	—
6.	Иные сведения	—

3. Пояснения к сведениям об объекте недвижимости с кадастровым номером 13:20:0112008:1440 :

1.	—
----	---

1. Сведения о характерных точках контура объекта недвижимости с кадастровым номером 13:20:0112008:1442 :

Система координат <u>МСК-13, зона 1</u>		Зона № <u>1</u>						
Обозначение характерных точек границ	Содержатся в Едином государственном реестре недвижимости		Определены в ходе выполнения комплексных кадастровых работ		Метод определения координат	Формулы, примененные для расчета средней квадратической погрешности определения координат характерных точек (Mt), м, с подставленными в такие формулы значениями и итоговые (вычисленные) значения Mt, м		
	координаты, м		Радиус, м	координаты, м			Радиус, м	
	X	Y	R	X			Y	R

1	2	3	4	5	6	7	8	9
н65729 О	—	—	—	459 189,17	1 132 509,06	—		
н65730 О	—	—	—	459 178,11	1 132 521,10	—		
н65731 О	—	—	—	459 174,87	1 132 518,12	—		
н65732 О	—	—	—	459 176,42	1 132 516,44	—		
н65733 О	—	—	—	459 170,86	1 132 511,31	—		
н65734 О	—	—	—	459 178,58	1 132 502,53	—		
н65735 О	—	—	—	459 185,80	1 132 509,32	—		
н65736 О	—	—	—	459 187,49	1 132 507,52	—		
н65729 О	—	—	—	459 189,17	1 132 509,06	—		

2. Сведения о характеристиках объекта недвижимости с кадастровым номером 13:20:0112008:1442 :

№ п/п	Наименование характеристики	Значение характеристики
1	2	3
1.	Вид объекта недвижимости	Здание
2.	Ранее присвоенный государственный учетный номер (инвентарный) здания, сооружения, объекта незавершенного строительства	—
3.	Кадастровый номер земельного участка (земельных участков), в границах которого (которых) расположены здание, сооружение, объект незавершенного строительства	13:20:0112008:659
4.	Уникальный учетный номер кадастрового квартала, в границах которого расположены здание, сооружение, объект незавершенного строительства	13:20:0112008

1	2	3
5.	Адрес здания, сооружения, объекта незавершенного строительства	—
5.1.	Сведения о местоположении здания, сооружения, объекта незавершенного строительства (при отсутствии адреса) в структурированном в соответствии с федеральной информационной адресной системой виде	Российская Федерация, Республика Мордовия, Теньгушевский р-н, Теньгушево с, Муклецова ул, д 44
5.2.	Дополнительные сведения о местоположении	—
6.	Иные сведения	—

3. Пояснения к сведениям об объекте недвижимости с кадастровым номером 13:20:0112008:1442 :

1.	—
----	---

1. Сведения о характерных точках контура объекта недвижимости с кадастровым номером 13:20:0112008:1451 :

Система координат	<u>МСК-13, зона 1</u>	Зона №	<u>1</u>
-------------------	-----------------------	--------	----------

Обозначение характерных точек границ	Содержатся в Едином государственном реестре недвижимости			Определены в ходе выполнения комплексных кадастровых работ			Метод определения координат	Формулы, примененные для расчета средней квадратической погрешности определения координат характерных точек (Mt), м, с подставленными в такие формулы значениями и итоговые (вычисленные) значения Mt, м
	координаты, м		Радиус, м	координаты, м		Радиус, м		
	X	Y	R	X	Y	R		
1	2	3	4	5	6	7	8	9
н65987 О	—	—	—	458 826,65	1 132 304,38	—	—	—
н65988 О	—	—	—	458 834,89	1 132 317,13	—		
н65989 О	—	—	—	458 827,75	1 132 321,74	—		
н65990 О	—	—	—	458 826,92	1 132 320,56	—		
н65991 О	—	—	—	458 825,14	1 132 321,58	—		
н65992 О	—	—	—	458 823,20	1 132 318,79	—		
н65993 О	—	—	—	458 825,01	1 132 317,53	—		

1	2	3	4	5	6	7	8	9
н65994 О	—	—	—	458 819,45	1 132 309,39	—	—	—
н65987 О	—	—	—	458 826,65	1 132 304,38	—		

2. Сведения о характеристиках объекта недвижимости с кадастровым номером 13:20:0112008:1451 :

№ п/п	Наименование характеристики	Значение характеристики
1	2	3
1.	Вид объекта недвижимости	Здание
2.	Ранее присвоенный государственный учетный номер (инвентарный) здания, сооружения, объекта незавершенного строительства	—
3.	Кадастровый номер земельного участка (земельных участков), в границах которого (которых) расположены здание, сооружение, объект незавершенного строительства	13:20:0112008:673
4.	Уникальный учетный номер кадастрового квартала, в границах которого расположены здание, сооружение, объект незавершенного строительства	13:20:0112008
5.	Адрес здания, сооружения, объекта незавершенного строительства	—
5.1.	Сведения о местоположении здания, сооружения, объекта незавершенного строительства (при отсутствии адреса) в структурированном в соответствии с федеральной информационной адресной системой виде	Российская Федерация, Республика Мордовия, Теньгушевский р-н, Теньгушево с, Муклецова ул, д 10
5.2.	Дополнительные сведения о местоположении	—
6.	Иные сведения	—

3. Пояснения к сведениям об объекте недвижимости с кадастровым номером 13:20:0112008:1451 :

1.	—
----	---

1. Сведения о характерных точках контура объекта недвижимости с кадастровым номером 13:20:0112008:1456 :

Система координат		МСК-13, зона 1					Зона № 1	
Обозначение характерных точек границ	Содержатся в Едином государственном реестре недвижимости			Определены в ходе выполнения комплексных кадастровых работ			Метод определения координат	Формулы, примененные для расчета средней квадратической погрешности определения координат характерных точек (Mt), м, с подставленными в такие формулы значениями и итоговые (вычисленные) значения Mt, м
	координаты, м		Радиус, м	координаты, м		Радиус, м		
	X	Y	R	X	Y	R		
1	2	3	4	5	6	7	8	9
н65297 О	—	—	—	459 342,59	1 131 977,04	—	—	—
н65298 О	—	—	—	459 335,86	1 131 967,42	—		
н65299 О	—	—	—	459 349,84	1 131 958,05	—		
н65300 О	—	—	—	459 356,41	1 131 967,45	—		
н65301 О	—	—	—	459 354,47	1 131 968,81	—		
н65302 О	—	—	—	459 355,20	1 131 969,85	—		
н65303 О	—	—	—	459 348,56	1 131 974,50	—		
н65304 О	—	—	—	459 347,79	1 131 973,40	—		
н65297 О	—	—	—	459 342,59	1 131 977,04	—		

2. Сведения о характеристиках объекта недвижимости с кадастровым номером 13:20:0112008:1456 :

№ п/п	Наименование характеристики	Значение характеристики
1	2	3
1.	Вид объекта недвижимости	Здание
2.	Ранее присвоенный государственный учетный номер (инвентарный) здания, сооружения, объекта незавершенного строительства	—

1	2	3
3.	Кадастровый номер земельного участка (земельных участков), в границах которого (которых) расположены здание, сооружение, объект незавершенного строительства	13:20:0112008:620
4.	Уникальный учетный номер кадастрового квартала, в границах которого расположены здание, сооружение, объект незавершенного строительства	13:20:0112008
5.	Адрес здания, сооружения, объекта незавершенного строительства	—
5.1.	Сведения о местоположении здания, сооружения, объекта незавершенного строительства (при отсутствии адреса) в структурированном в соответствии с федеральной информационной адресной системой виде	Российская Федерация, Республика Мордовия, Теньгушевский р-н, Теньгушево с, Колхозная ул, д 15
5.2.	Дополнительные сведения о местоположении	—
6.	Иные сведения	—

3. Пояснения к сведениям об объекте недвижимости с кадастровым номером 13:20:0112008:1456 :

1.	—
----	---

1. Сведения о характерных точках контура объекта недвижимости с кадастровым номером 13:20:0112008:1457 :

Система координат МСК-13, зона 1 Зона № 1

Обозначение характерных точек границ	Содержатся в Едином государственном реестре недвижимости			Определены в ходе выполнения комплексных кадастровых работ			Метод определения координат	Формулы, примененные для расчета средней квадратической погрешности определения координат характерных точек (Mt), м, с подставленными в такие формулы значениями и итоговые (вычисленные) значения Mt, м
	координаты, м		Радиус, м	координаты, м		Радиус, м		
	X	Y	R	X	Y	R		
1	2	3	4	5	6	7	8	9
н65998 О	—	—	—	458 813,48	1 132 313,53	—	—	—
н65999 О	—	—	—	458 821,84	1 132 326,24	—		
н66000 О	—	—	—	458 814,06	1 132 331,38	—		
н66001 О	—	—	—	458 811,68	1 132 327,76	—		

1	2	3	4	5	6	7	8	9
н66002 О	—	—	—	458 812,96	1 132 326,92	—	—	—
н66003 О	—	—	—	458 807,34	1 132 317,58	—		
н65998 О	—	—	—	458 813,48	1 132 313,53	—		

2. Сведения о характеристиках объекта недвижимости с кадастровым номером 13:20:0112008:1457 :

№ п/п	Наименование характеристики	Значение характеристики
1	2	3
1.	Вид объекта недвижимости	Здание
2.	Ранее присвоенный государственный учетный номер (инвентарный) здания, сооружения, объекта незавершенного строительства	—
3.	Кадастровый номер земельного участка (земельных участков), в границах которого (которых) расположены здание, сооружение, объект незавершенного строительства	13:20:0112008:674
4.	Уникальный учетный номер кадастрового квартала, в границах которого расположены здание, сооружение, объект незавершенного строительства	13:20:0112008
5.	Адрес здания, сооружения, объекта незавершенного строительства	—
5.1.	Сведения о местоположении здания, сооружения, объекта незавершенного строительства (при отсутствии адреса) в структурированном в соответствии с федеральной информационной адресной системой виде	Российская Федерация, Республика Мордовия, Теньгушевский р-н, Теньгушево с, Муклецова ул, д 8
5.2.	Дополнительные сведения о местоположении	—
6.	Иные сведения	—

3. Пояснения к сведениям об объекте недвижимости с кадастровым номером 13:20:0112008:1457 :

1.	—
----	---

1. Сведения о характерных точках контура объекта недвижимости с кадастровым номером 13:20:0112008:1459 :

Система координат		МСК-13, зона 1					Зона № 1	
Обозначение характерных точек границ	Содержатся в Едином государственном реестре недвижимости			Определены в ходе выполнения комплексных кадастровых работ			Метод определения координат	Формулы, примененные для расчета средней квадратической погрешности определения координат характерных точек (Mt), м, с подставленными в такие формулы значениями и итоговые (вычисленные) значения Mt, м
	координаты, м		Радиус, м	координаты, м		Радиус, м		
	X	Y	R	X	Y	R		
1	2	3	4	5	6	7	8	9
н65978 О	—	—	—	458 847,74	1 132 291,86	—	—	—
н65979 О	—	—	—	458 853,75	1 132 302,20	—		
н65980 О	—	—	—	458 851,44	1 132 303,54	—		
н65981 О	—	—	—	458 850,23	1 132 301,45	—		
н65982 О	—	—	—	458 843,79	1 132 305,18	—		
н65983 О	—	—	—	458 839,01	1 132 296,93	—		
н65978 О	—	—	—	458 847,74	1 132 291,86	—		

2. Сведения о характеристиках объекта недвижимости с кадастровым номером 13:20:0112008:1459 :

№ п/п	Наименование характеристики	Значение характеристики
1	2	3
1.	Вид объекта недвижимости	Здание
2.	Ранее присвоенный государственный учетный номер (инвентарный) здания, сооружения, объекта незавершенного строительства	—
3.	Кадастровый номер земельного участка (земельных участков), в границах которого (которых) расположены здание, сооружение, объект незавершенного строительства	13:20:0112008:672

1	2	3
4.	Уникальный учетный номер кадастрового квартала, в границах которого расположены здание, сооружение, объект незавершенного строительства	13:20:0112008
5.	Адрес здания, сооружения, объекта незавершенного строительства	—
5.1.	Сведения о местоположении здания, сооружения, объекта незавершенного строительства (при отсутствии адреса) в структурированном в соответствии с федеральной информационной адресной системой виде	Российская Федерация, Республика Мордовия, Теньгушевский р-н, Теньгушево с, Муклецова ул, д 12
5.2.	Дополнительные сведения о местоположении	—
6.	Иные сведения	—

3. Пояснения к сведениям об объекте недвижимости с кадастровым номером 13:20:0112008:1459 :

1. —

1. Сведения о характерных точках контура объекта недвижимости с кадастровым номером 13:20:0112008:1460 :

Система координат МСК-13, зона 1 Зона № 1

Обозначение характерных точек границ	Содержатся в Едином государственном реестре недвижимости			Определены в ходе выполнения комплексных кадастровых работ			Метод определения координат	Формулы, примененные для расчета средней квадратической погрешности определения координат характерных точек (Mt), м, с подставленными в такие формулы значениями и итоговые (вычисленные) значения Mt, м
	координаты, м		Радиус, м	координаты, м		Радиус, м		
	X	Y	R	X	Y	R		
1	2	3	4	5	6	7	8	9
н65893 О	—	—	—	459 117,99	1 132 366,24	—	—	—
н65894 О	—	—	—	459 124,91	1 132 374,31	—		
н65895 О	—	—	—	459 114,86	1 132 383,81	—		
н65896 О	—	—	—	459 107,96	1 132 375,72	—		
н65893 О	—	—	—	459 117,99	1 132 366,24	—		

2. Сведения о характеристиках объекта недвижимости с кадастровым номером 13:20:0112008:1460 :

№ п/п	Наименование характеристики	Значение характеристики
1	2	3
1.	Вид объекта недвижимости	Здание
2.	Ранее присвоенный государственный учетный номер (инвентарный) здания, сооружения, объекта незавершенного строительства	—
3.	Кадастровый номер земельного участка (земельных участков), в границах которого (которых) расположены здание, сооружение, объект незавершенного строительства	13:20:0112008:656
4.	Уникальный учетный номер кадастрового квартала, в границах которого расположены здание, сооружение, объект незавершенного строительства	13:20:0112008
5.	Адрес здания, сооружения, объекта незавершенного строительства	—
5.1.	Сведения о местоположении здания, сооружения, объекта незавершенного строительства (при отсутствии адреса) в структурированном в соответствии с федеральной информационной адресной системой виде	Российская Федерация, Республика Мордовия, Теньгушевский р-н, Теньгушево с, Муклецова ул, д 39
5.2.	Дополнительные сведения о местоположении	—
6.	Иные сведения	—

3. Пояснения к сведениям об объекте недвижимости с кадастровым номером 13:20:0112008:1460 :

1.	—
----	---

1. Сведения о характерных точках контура объекта недвижимости с кадастровым номером 13:20:0112008:1469 :

Система координат		<u>МСК-13, зона 1</u>					Зона № <u>1</u>	
Обозначение характерных точек границ	Содержатся в Едином государственном реестре недвижимости			Определены в ходе выполнения комплексных кадастровых работ			Метод определения координат	Формулы, примененные для расчета средней квадратической погрешности определения координат характерных точек (Mt), м, с подставленными в такие формулы значениями и итоговые (вычисленные) значения Mt, м
	координаты, м		Радиус, м	координаты, м		Радиус, м		
	X	Y	R	X	Y	R		
1	2	3	4	5	6	7	8	9
н65847 О	—	—	—	459 016,72	1 132 306,63	—	—	—

1	2	3	4	5	6	7	8	9
н65848 О	—	—	—	459 022,30	1 132 313,52	—	—	—
н65849 О	—	—	—	459 011,20	1 132 322,51	—		
н65850 О	—	—	—	459 009,61	1 132 320,76	—		
н65851 О	—	—	—	459 008,39	1 132 321,87	—		
н65852 О	—	—	—	459 006,82	1 132 320,14	—		
н65853 О	—	—	—	459 008,14	1 132 318,94	—		
н65854 О	—	—	—	459 005,47	1 132 315,74	—		
н65847 О	—	—	—	459 016,72	1 132 306,63	—		

2. Сведения о характеристиках объекта недвижимости с кадастровым номером 13:20:0112008:1469 :

№ п/п	Наименование характеристики	Значение характеристики
1	2	3
1.	Вид объекта недвижимости	Здание
2.	Ранее присвоенный государственный учетный номер (инвентарный) здания, сооружения, объекта незавершенного строительства	—
3.	Кадастровый номер земельного участка (земельных участков), в границах которого (которых) расположены здание, сооружение, объект незавершенного строительства	13:20:0112008:666
4.	Уникальный учетный номер кадастрового квартала, в границах которого расположены здание, сооружение, объект незавершенного строительства	13:20:0112008

1	2	3
5.	Адрес здания, сооружения, объекта незавершенного строительства	—
5.1.	Сведения о местоположении здания, сооружения, объекта незавершенного строительства (при отсутствии адреса) в структурированном в соответствии с федеральной информационной адресной системой виде	Российская Федерация, Республика Мордовия, Теньгушевский р-н, Теньгушево с, Муклецова ул, д 28
5.2.	Дополнительные сведения о местоположении	—
6.	Иные сведения	—

3. Пояснения к сведениям об объекте недвижимости с кадастровым номером 13:20:0112008:1469 :

1.	—
----	---

1. Сведения о характерных точках контура объекта недвижимости с кадастровым номером 13:20:0112008:1486 :

Система координат	<u>МСК-13, зона 1</u>	Зона №	<u>1</u>
-------------------	-----------------------	--------	----------

Обозначение характерных точек границ	Содержатся в Едином государственном реестре недвижимости			Определены в ходе выполнения комплексных кадастровых работ			Метод определения координат	Формулы, примененные для расчета средней квадратической погрешности определения координат характерных точек (Mt), м, с подставленными в такие формулы значениями и итоговые (вычисленные) значения Mt, м
	координаты, м		Радиус, м	координаты, м		Радиус, м		
	X	Y	R	X	Y	R		
1	2	3	4	5	6	7	8	9
—	—	—	—	—	—	—	—	—
н65701 О	—	—	—	459 154,07	1 132 414,25	—		
н65702 О	—	—	—	459 155,64	1 132 412,87	—		
н65703 О	—	—	—	459 159,72	1 132 418,08	—		
н65704 О	—	—	—	459 160,58	1 132 417,41	—		
н65705 О	—	—	—	459 161,47	1 132 418,55	—		
н65706 О	—	—	—	459 161,14	1 132 418,81	—		

1	2	3	4	5	6	7	8	9
н65707 О	—	—	—	459 161,54	1 132 419,31	—	—	—
н65709 О	—	—	—	459 159,67	1 132 420,81	—		
н65710 О	—	—	—	459 160,56	1 132 421,79	—		
н65711 О	—	—	—	459 159,19	1 132 423,23	—		
н65712 О	—	—	—	459 158,27	1 132 422,36	—		
н65713 О	—	—	—	459 151,87	1 132 427,86	—		
н65714 О	—	—	—	459 141,09	1 132 415,31	—		
—	—	—	—	—	—	—		

2. Сведения о характеристиках объекта недвижимости с кадастровым номером 13:20:0112008:1486 :

№ п/п	Наименование характеристики	Значение характеристики
1	2	3
1.	Вид объекта недвижимости	Здание
2.	Ранее присвоенный государственный учетный номер (инвентарный) здания, сооружения, объекта незавершенного строительства	—
3.	Кадастровый номер земельного участка (земельных участков), в границах которого (которых) расположены здание, сооружение, объект незавершенного строительства	13:20:0112008:658
4.	Уникальный учетный номер кадастрового квартала, в границах которого расположены здание, сооружение, объект незавершенного строительства	13:20:0112008
5.	Адрес здания, сооружения, объекта незавершенного строительства	—
5.1.	Сведения о местоположении здания, сооружения, объекта незавершенного строительства (при отсутствии адреса) в структурированном в соответствии с федеральной информационной адресной системой виде	Российская Федерация, Республика Мордовия, Теньгушевский р-н, Теньгушево с, Муклецова ул, д 43
5.2.	Дополнительные сведения о местоположении	—

1	2	3
6.	Иные сведения	—

3. Пояснения к сведениям об объекте недвижимости с кадастровым номером 13:20:0112008:1486 :

1.	—
----	---

1. Сведения о характерных точках контура объекта недвижимости с кадастровым номером 13:20:0112008:1494 :

Система координат	<u>МСК-13, зона 1</u>	Зона № <u>1</u>
-------------------	-----------------------	-----------------

Обозначение характерных точек границ	Содержатся в Едином государственном реестре недвижимости			Определены в ходе выполнения комплексных кадастровых работ			Метод определения координат	Формулы, примененные для расчета средней квадратической погрешности определения координат характерных точек (Mt), м, с подставленными в такие формулы значениями и итоговые (вычисленные) значения Mt, м
	координаты, м		Радиус, м	координаты, м		Радиус, м		
	X	Y	R	X	Y	R		
1	2	3	4	5	6	7	8	9
н66571 О	—	—	—	458 800,18	1 132 625,92	—	—	—
н66572 О	—	—	—	458 810,55	1 132 638,74	—		
н66573 О	—	—	—	458 800,59	1 132 647,45	—		
н66574 О	—	—	—	458 790,29	1 132 633,92	—		
н66571 О	—	—	—	458 800,18	1 132 625,92	—		

2. Сведения о характеристиках объекта недвижимости с кадастровым номером 13:20:0112008:1494 :

№ п/п	Наименование характеристики	Значение характеристики
1	2	3
1.	Вид объекта недвижимости	Здание
2.	Ранее присвоенный государственный учетный номер (инвентарный) здания, сооружения, объекта незавершенного строительства	—
3.	Кадастровый номер земельного участка (земельных участков), в границах которого (которых) расположены здание, сооружение, объект незавершенного строительства	13:20:0112008:724

1	2	3
4.	Уникальный учетный номер кадастрового квартала, в границах которого расположены здание, сооружение, объект незавершенного строительства	13:20:0112008
5.	Адрес здания, сооружения, объекта незавершенного строительства	—
5.1.	Сведения о местоположении здания, сооружения, объекта незавершенного строительства (при отсутствии адреса) в структурированном в соответствии с федеральной информационной адресной системой виде	Российская Федерация, Республика Мордовия, Теньгушевский р-н, Теньгушево с, Социалистическая ул, д 9
5.2.	Дополнительные сведения о местоположении	—
6.	Иные сведения	—

3. Пояснения к сведениям об объекте недвижимости с кадастровым номером 13:20:0112008:1494 :

1. —

1. Сведения о характерных точках контура объекта недвижимости с кадастровым номером 13:20:0112008:1501 :

Система координат МСК-13, зона 1 Зона № 1

Обозначение характерных точек границ	Содержатся в Едином государственном реестре недвижимости			Определены в ходе выполнения комплексных кадастровых работ			Метод определения координат	Формулы, примененные для расчета средней квадратической погрешности определения координат характерных точек (Mt), м, с подставленными в такие формулы значениями и итоговые (вычисленные) значения Mt, м
	координаты, м		Радиус, м	координаты, м		Радиус, м		
	X	Y	R	X	Y	R		
1	2	3	4	5	6	7	8	9
н65909 О	—	—	—	459 047,38	1 132 307,86	—	—	—
н65910 О	—	—	—	459 054,94	1 132 301,57	—		
н65911 О	—	—	—	459 052,29	1 132 298,38	—		
н65912 О	—	—	—	459 053,34	1 132 297,51	—		
н65913 О	—	—	—	459 050,46	1 132 294,03	—		
н65914 О	—	—	—	459 049,26	1 132 295,02	—		

1	2	3	4	5	6	7	8	9
н65915 О	—	—	—	459 046,21	1 132 291,89	—	—	—
н65916 О	—	—	—	459 039,10	1 132 298,35	—		
н65909 О	—	—	—	459 047,38	1 132 307,86	—		

2. Сведения о характеристиках объекта недвижимости с кадастровым номером 13:20:0112008:1501 :

№ п/п	Наименование характеристики	Значение характеристики
1	2	3
1.	Вид объекта недвижимости	Здание
2.	Ранее присвоенный государственный учетный номер (инвентарный) здания, сооружения, объекта незавершенного строительства	—
3.	Кадастровый номер земельного участка (земельных участков), в границах которого (которых) расположены здание, сооружение, объект незавершенного строительства	13:20:0112008:68
4.	Уникальный учетный номер кадастрового квартала, в границах которого расположены здание, сооружение, объект незавершенного строительства	13:20:0112008
5.	Адрес здания, сооружения, объекта незавершенного строительства	—
5.1.	Сведения о местоположении здания, сооружения, объекта незавершенного строительства (при отсутствии адреса) в структурированном в соответствии с федеральной информационной адресной системой виде	Российская Федерация, Республика Мордовия, Теньгушевский р-н, Теньгушево с, Муклецова ул, д 33
5.2.	Дополнительные сведения о местоположении	—
6.	Иные сведения	—

3. Пояснения к сведениям об объекте недвижимости с кадастровым номером 13:20:0112008:1501 :

1.	—
----	---

1. Сведения о характерных точках контура объекта недвижимости с кадастровым номером 13:20:0112008:1503 :

Система координат		МСК-13, зона 1					Зона № 1	
Обозначение характерных точек границ	Содержатся в Едином государственном реестре недвижимости			Определены в ходе выполнения комплексных кадастровых работ			Метод определения координат	Формулы, примененные для расчета средней квадратической погрешности определения координат характерных точек (Mt), м, с подставленными в такие формулы значениями и итоговые (вычисленные) значения Mt, м
	координаты, м		Радиус, м	координаты, м		Радиус, м		
	X	Y	R	X	Y	R		
1	2	3	4	5	6	7	8	9
н16215 О	—	—	—	459 648,90	1 131 758,19	—	—	—
н16216 О	—	—	—	459 646,95	1 131 759,54	—		
н16217 О	—	—	—	459 648,90	1 131 762,21	—		
н16218 О	—	—	—	459 646,54	1 131 763,93	—		
н16219 О	—	—	—	459 644,56	1 131 761,21	—		
н16220 О	—	—	—	459 638,94	1 131 765,13	—		
н16221 О	—	—	—	459 633,19	1 131 756,89	—		
н16222 О	—	—	—	459 643,15	1 131 749,94	—		
н16215 О	—	—	—	459 648,90	1 131 758,19	—		

2. Сведения о характеристиках объекта недвижимости с кадастровым номером 13:20:0112008:1503 :

№ п/п	Наименование характеристики	Значение характеристики
1	2	3
1.	Вид объекта недвижимости	Здание
2.	Ранее присвоенный государственный учетный номер (инвентарный) здания, сооружения, объекта незавершенного строительства	—

1	2	3
3.	Кадастровый номер земельного участка (земельных участков), в границах которого (которых) расположены здание, сооружение, объект незавершенного строительства	13:20:0112008:603
4.	Уникальный учетный номер кадастрового квартала, в границах которого расположены здание, сооружение, объект незавершенного строительства	13:20:0112008
5.	Адрес здания, сооружения, объекта незавершенного строительства	—
5.1.	Сведения о местоположении здания, сооружения, объекта незавершенного строительства (при отсутствии адреса) в структурированном в соответствии с федеральной информационной адресной системой виде	Российская Федерация, Республика Мордовия, Теньгушевский р-н, Теньгушево с, Колхозная ул, д 33
5.2.	Дополнительные сведения о местоположении	—
6.	Иные сведения	—

3. Пояснения к сведениям об объекте недвижимости с кадастровым номером 13:20:0112008:1503 :

1.	—
----	---

1. Сведения о характерных точках контура объекта недвижимости с кадастровым номером 13:20:0112008:1509 :

Система координат МСК-13, зона 1 Зона № 1

Обозначение характерных точек границ	Содержатся в Едином государственном реестре недвижимости			Определены в ходе выполнения комплексных кадастровых работ			Метод определения координат	Формулы, примененные для расчета средней квадратической погрешности определения координат характерных точек (Mt), м, с подставленными в такие формулы значениями и итоговые (вычисленные) значения Mt, м
	координаты, м		Радиус, м	координаты, м		Радиус, м		
	X	Y	R	X	Y	R		
1	2	3	4	5	6	7	8	9
н65964 О	—	—	—	458 862,72	1 132 282,25	—	—	—
н65965 О	—	—	—	458 868,63	1 132 290,50	—		
н65966 О	—	—	—	458 861,01	1 132 295,96	—		
н65967 О	—	—	—	458 855,24	1 132 287,47	—		

1	2	3	4	5	6	7	8	9
н65964 О	—	—	—	458 862,72	1 132 282,25	—	—	—

2. Сведения о характеристиках объекта недвижимости с кадастровым номером 13:20:0112008:1509 :

№ п/п	Наименование характеристики	Значение характеристики
1	2	3
1.	Вид объекта недвижимости	Здание
2.	Ранее присвоенный государственный учетный номер (инвентарный) здания, сооружения, объекта незавершенного строительства	—
3.	Кадастровый номер земельного участка (земельных участков), в границах которого (которых) расположены здание, сооружение, объект незавершенного строительства	13:20:0112008:1121
4.	Уникальный учетный номер кадастрового квартала, в границах которого расположены здание, сооружение, объект незавершенного строительства	13:20:0112008
5.	Адрес здания, сооружения, объекта незавершенного строительства	—
5.1.	Сведения о местоположении здания, сооружения, объекта незавершенного строительства (при отсутствии адреса) в структурированном в соответствии с федеральной информационной адресной системой виде	Российская Федерация, Республика Мордовия, Теньгушевский р-н, Теньгушево с, Муклецова ул, д 14
5.2.	Дополнительные сведения о местоположении	—
6.	Иные сведения	—

3. Пояснения к сведениям об объекте недвижимости с кадастровым номером 13:20:0112008:1509 :

1.	—
----	---

1. Сведения о характерных точках контура объекта недвижимости с кадастровым номером 13:20:0112008:1510 :

Система координат <u>МСК-13, зона 1</u>		Зона № <u>1</u>						
Обозначение характерных точек границ	Содержатся в Едином государственном реестре недвижимости		Определены в ходе выполнения комплексных кадастровых работ		Метод определения координат	Формулы, примененные для расчета средней квадратической погрешности определения координат характерных точек (Mt), м, с подставленными в такие формулы значениями и итоговые (вычисленные) значения Mt, м		
	координаты, м		Радиус, м	координаты, м			Радиус, м	
	X	Y	R	X			Y	R

1	2	3	4	5	6	7	8	9
н65218 О	—	—	—	459 460,16	1 131 880,72	—	—	—
н65219 О	—	—	—	459 458,32	1 131 877,95	—		
н65220 О	—	—	—	459 454,73	1 131 880,27	—		
н65221 О	—	—	—	459 457,03	1 131 883,84	—		
н65222 О	—	—	—	459 454,01	1 131 885,79	—		
н65223 О	—	—	—	459 462,50	1 131 897,22	—		
н65224 О	—	—	—	459 474,01	1 131 888,67	—		
н65225 О	—	—	—	459 470,36	1 131 883,76	—		
н65226 О	—	—	—	459 475,47	1 131 880,31	—		
н65227 О	—	—	—	459 477,28	1 131 882,81	—		
н65228 О	—	—	—	459 480,14	1 131 880,74	—		
н65229 О	—	—	—	459 484,60	1 131 877,10	—		
н65230 О	—	—	—	459 477,64	1 131 867,55	—		
н65231 О	—	—	—	459 465,39	1 131 876,74	—		
н65218 О	—	—	—	459 460,16	1 131 880,72	—		

2. Сведения о характеристиках объекта недвижимости с кадастровым номером 13:20:0112008:1510 :

№ п/п	Наименование характеристики	Значение характеристики
1	2	3
1.	Вид объекта недвижимости	Здание

1	2	3
2.	Ранее присвоенный государственный учетный номер (инвентарный) здания, сооружения, объекта незавершенного строительства	—
3.	Кадастровый номер земельного участка (земельных участков), в границах которого (которых) расположены здание, сооружение, объект незавершенного строительства	13:20:0112008:613
4.	Уникальный учетный номер кадастрового квартала, в границах которого расположены здание, сооружение, объект незавершенного строительства	13:20:0112008
5.	Адрес здания, сооружения, объекта незавершенного строительства	—
5.1.	Сведения о местоположении здания, сооружения, объекта незавершенного строительства (при отсутствии адреса) в структурированном в соответствии с федеральной информационной адресной системой виде	Российская Федерация, Республика Мордовия, Теньгушевский р-н, Теньгушево с, Колхозная ул, д 23
5.2.	Дополнительные сведения о местоположении	—
6.	Иные сведения	—

3. Пояснения к сведениям об объекте недвижимости с кадастровым номером 13:20:0112008:1510 :

1.	—
----	---

1. Сведения о характерных точках контура объекта недвижимости с кадастровым номером 13:20:0112008:1516 :

Система координат		МСК-13, зона 1					Зона № 1	
Обозначение характерных точек границ	Содержатся в Едином государственном реестре недвижимости			Определены в ходе выполнения комплексных кадастровых работ			Метод определения координат	Формулы, примененные для расчета средней квадратической погрешности определения координат характерных точек (Mt), м, с подставленными в такие формулы значениями и итоговые (вычисленные) значения Mt, м
	координаты, м		Радиус, м	координаты, м		Радиус, м		
	X	Y	R	X	Y	R		
1	2	3	4	5	6	7	8	9
н65567 О	—	—	—	459 324,19	1 132 174,06	—	—	—
н65568 О	—	—	—	459 310,59	1 132 183,24	—		
н65569 О	—	—	—	459 315,19	1 132 190,29	—		

1	2	3	4	5	6	7	8	9
н65570 О	—	—	—	459 316,37	1 132 189,52	—	—	—
н65571 О	—	—	—	459 320,13	1 132 194,69	—		
н65572 О	—	—	—	459 323,10	1 132 192,53	—		
н65573 О	—	—	—	459 328,07	1 132 199,36	—		
н65574 О	—	—	—	459 336,56	1 132 193,44	—		
н65575 О	—	—	—	459 332,39	1 132 186,93	—		
н65567 О	—	—	—	459 324,19	1 132 174,06	—		

2. Сведения о характеристиках объекта недвижимости с кадастровым номером 13:20:0112008:1516 :

№ п/п	Наименование характеристики	Значение характеристики
1	2	3
1.	Вид объекта недвижимости	Здание
2.	Ранее присвоенный государственный учетный номер (инвентарный) здания, сооружения, объекта незавершенного строительства	—
3.	Кадастровый номер земельного участка (земельных участков), в границах которого (которых) расположены здание, сооружение, объект незавершенного строительства	13:20:0112008:645
4.	Уникальный учетный номер кадастрового квартала, в границах которого расположены здание, сооружение, объект незавершенного строительства	13:20:0112008
5.	Адрес здания, сооружения, объекта незавершенного строительства	—
5.1.	Сведения о местоположении здания, сооружения, объекта незавершенного строительства (при отсутствии адреса) в структурированном в соответствии с федеральной информационной адресной системой виде	Российская Федерация, Республика Мордовия, Теньгушевский р-н, Теньгушево с, Колхозная ул, д 14
5.2.	Дополнительные сведения о местоположении	—
6.	Иные сведения	—

3. Пояснения к сведениям об объекте недвижимости с кадастровым номером 13:20:0112008:1516 :

1. —

1. Сведения о характерных точках контура объекта недвижимости с кадастровым номером 13:20:0112008:1530 :

Система координат МСК-13, зона 1 Зона № 1

Обозначение характерных точек границ	Содержатся в Едином государственном реестре недвижимости			Определены в ходе выполнения комплексных кадастровых работ			Метод определения координат	Формулы, примененные для расчета средней квадратической погрешности определения координат характерных точек (Mt), м, с подставленными в такие формулы значениями и итоговые (вычисленные) значения Mt, м
	координаты, м		Радиус, м	координаты, м		Радиус, м		
	X	Y	R	X	Y	R		
1	2	3	4	5	6	7	8	9
н65905 О	—	—	—	459 075,56	1 132 325,09	—	—	—
н65906 О	—	—	—	459 068,38	1 132 331,70	—		
н65907 О	—	—	—	459 058,77	1 132 320,70	—		
н65908 О	—	—	—	459 066,12	1 132 314,28	—		
н65905 О	—	—	—	459 075,56	1 132 325,09	—		

2. Сведения о характеристиках объекта недвижимости с кадастровым номером 13:20:0112008:1530 :

№ п/п	Наименование характеристики	Значение характеристики
1	2	3
1.	Вид объекта недвижимости	Здание
2.	Ранее присвоенный государственный учетный номер (инвентарный) здания, сооружения, объекта незавершенного строительства	—
3.	Кадастровый номер земельного участка (земельных участков), в границах которого (которых) расположены здание, сооружение, объект незавершенного строительства	13:20:0112008:1052
4.	Уникальный учетный номер кадастрового квартала, в границах которого расположены здание, сооружение, объект незавершенного строительства	13:20:0112008

1	2	3
5.	Адрес здания, сооружения, объекта незавершенного строительства	—
5.1.	Сведения о местоположении здания, сооружения, объекта незавершенного строительства (при отсутствии адреса) в структурированном в соответствии с федеральной информационной адресной системой виде	Российская Федерация, Республика Мордовия, Теньгушевский р-н, Теньгушево с, Муклецова ул, д 35
5.2.	Дополнительные сведения о местоположении	—
6.	Иные сведения	—

3. Пояснения к сведениям об объекте недвижимости с кадастровым номером 13:20:0112008:1530 :

1.	—
----	---

1. Сведения о характерных точках контура объекта недвижимости с кадастровым номером 13:20:0112008:1561 :

Система координат	<u>МСК-13, зона 1</u>	Зона №	<u>1</u>
-------------------	-----------------------	--------	----------

Обозначение характерных точек границ	Содержатся в Едином государственном реестре недвижимости			Определены в ходе выполнения комплексных кадастровых работ			Метод определения координат	Формулы, примененные для расчета средней квадратической погрешности определения координат характерных точек (Mt), м, с подставленными в такие формулы значениями и итоговые (вычисленные) значения Mt, м
	координаты, м		Радиус, м	координаты, м		Радиус, м		
	X	Y	R	X	Y	R		
1	2	3	4	5	6	7	8	9
н66481 О	—	—	—	458 853,31	1 132 641,33	—	—	—
н66482 О	—	—	—	458 855,64	1 132 644,65	—		
н66483 О	—	—	—	458 847,66	1 132 650,72	—		
н66484 О	—	—	—	458 839,98	1 132 640,62	—		
н66485 О	—	—	—	458 846,23	1 132 635,87	—		
н66486 О	—	—	—	458 851,04	1 132 642,92	—		
н66481 О	—	—	—	458 853,31	1 132 641,33	—		

2. Сведения о характеристиках объекта недвижимости с кадастровым номером 13:20:0112008:1561 :

№ п/п	Наименование характеристики	Значение характеристики
1	2	3
1.	Вид объекта недвижимости	Здание
2.	Ранее присвоенный государственный учетный номер (инвентарный) здания, сооружения, объекта незавершенного строительства	—
3.	Кадастровый номер земельного участка (земельных участков), в границах которого (которых) расположены здание, сооружение, объект незавершенного строительства	13:20:0112008:718
4.	Уникальный учетный номер кадастрового квартала, в границах которого расположены здание, сооружение, объект незавершенного строительства	13:20:0112008
5.	Адрес здания, сооружения, объекта незавершенного строительства	—
5.1.	Сведения о местоположении здания, сооружения, объекта незавершенного строительства (при отсутствии адреса) в структурированном в соответствии с федеральной информационной адресной системой виде	Российская Федерация, Республика Мордовия, Теньгушевский р-н, Теньгушево с, Социалистическая ул, д 6
5.2.	Дополнительные сведения о местоположении	—
6.	Иные сведения	—

3. Пояснения к сведениям об объекте недвижимости с кадастровым номером 13:20:0112008:1561 :

1.	—
----	---

1. Сведения о характерных точках контура объекта недвижимости с кадастровым номером 13:20:0112008:1563 :

Система координат		МСК-13, зона 1					Зона № 1	
Обозначение характерных точек границ	Содержатся в Едином государственном реестре недвижимости			Определены в ходе выполнения комплексных кадастровых работ			Метод определения координат	Формулы, примененные для расчета средней квадратической погрешности определения координат характерных точек (Mt), м, с подставленными в такие формулы значениями и итоговые (вычисленные) значения Mt, м
	координаты, м		Радиус, м	координаты, м		Радиус, м		
	X	Y	R	X	Y	R		
1	2	3	4	5	6	7	8	9
н66340 О	—	—	—	458 734,39	1 132 516,40	—	—	—

1	2	3	4	5	6	7	8	9
н66341 О	—	—	—	458 728,29	1 132 524,33	—	—	—
н66342 О	—	—	—	458 721,30	1 132 518,97	—		
н66343 О	—	—	—	458 727,40	1 132 511,02	—		
н66340 О	—	—	—	458 734,39	1 132 516,40	—		

2. Сведения о характеристиках объекта недвижимости с кадастровым номером 13:20:0112008:1563 :

№ п/п	Наименование характеристики	Значение характеристики
1	2	3
1.	Вид объекта недвижимости	Здание
2.	Ранее присвоенный государственный учетный номер (инвентарный) здания, сооружения, объекта незавершенного строительства	—
3.	Кадастровый номер земельного участка (земельных участков), в границах которого (которых) расположены здание, сооружение, объект незавершенного строительства	13:20:0112008:226
4.	Уникальный учетный номер кадастрового квартала, в границах которого расположены здание, сооружение, объект незавершенного строительства	13:20:0112008
5.	Адрес здания, сооружения, объекта незавершенного строительства	—
5.1.	Сведения о местоположении здания, сооружения, объекта незавершенного строительства (при отсутствии адреса) в структурированном в соответствии с федеральной информационной адресной системой виде	Российская Федерация, Республика Мордовия, Теньгушевский р-н, Теньгушево с, Социалистическая ул, д 24
5.2.	Дополнительные сведения о местоположении	—
6.	Иные сведения	—

3. Пояснения к сведениям об объекте недвижимости с кадастровым номером 13:20:0112008:1563 :

1.	—
----	---

1. Сведения о характерных точках контура объекта недвижимости с кадастровым номером 13:20:0112008:1568 :

Система координат		МСК-13, зона 1					Зона № 1	
Обозначение характерных точек границ	Содержатся в Едином государственном реестре недвижимости			Определены в ходе выполнения комплексных кадастровых работ			Метод определения координат	Формулы, примененные для расчета средней квадратической погрешности определения координат характерных точек (Mt), м, с подставленными в такие формулы значениями и итоговые (вычисленные) значения Mt, м
	координаты, м		Радиус, м	координаты, м		Радиус, м		
	X	Y	R	X	Y	R		
1	2	3	4	5	6	7	8	9
н65855 О	—	—	—	458 998,66	1 132 282,14	—	—	—
н65856 О	—	—	—	458 990,73	1 132 288,55	—		
н65857 О	—	—	—	458 982,35	1 132 278,19	—		
н65858 О	—	—	—	458 990,29	1 132 271,78	—		
н65855 О	—	—	—	458 998,66	1 132 282,14	—		

2. Сведения о характеристиках объекта недвижимости с кадастровым номером 13:20:0112008:1568 :

№ п/п	Наименование характеристики	Значение характеристики
1	2	3
1.	Вид объекта недвижимости	Здание
2.	Ранее присвоенный государственный учетный номер (инвентарный) здания, сооружения, объекта незавершенного строительства	—
3.	Кадастровый номер земельного участка (земельных участков), в границах которого (которых) расположены здание, сооружение, объект незавершенного строительства	13:20:0112008:667
4.	Уникальный учетный номер кадастрового квартала, в границах которого расположены здание, сооружение, объект незавершенного строительства	13:20:0112008

1	2	3
5.	Адрес здания, сооружения, объекта незавершенного строительства	—
5.1.	Сведения о местоположении здания, сооружения, объекта незавершенного строительства (при отсутствии адреса) в структурированном в соответствии с федеральной информационной адресной системой виде	Российская Федерация, Республика Мордовия, Теньгушевский р-н, Теньгушево с, Муклецова ул, д 26
5.2.	Дополнительные сведения о местоположении	—
6.	Иные сведения	—

3. Пояснения к сведениям об объекте недвижимости с кадастровым номером 13:20:0112008:1568 :

1.	—
----	---

1. Сведения о характерных точках контура объекта недвижимости с кадастровым номером 13:20:0112008:1571 :

Система координат	<u>МСК-13, зона 1</u>	Зона №	<u>1</u>
-------------------	-----------------------	--------	----------

Обозначение характерных точек границ	Содержатся в Едином государственном реестре недвижимости			Определены в ходе выполнения комплексных кадастровых работ			Метод определения координат	Формулы, примененные для расчета средней квадратической погрешности определения координат характерных точек (Mt), м, с подставленными в такие формулы значениями и итоговые (вычисленные) значения Mt, м
	координаты, м		Радиус, м	координаты, м		Радиус, м		
	X	Y	R	X	Y	R		
1	2	3	4	5	6	7	8	9
н66456 О	—	—	—	458 797,15	1 132 581,15	—	—	—
н66457 О	—	—	—	458 790,63	1 132 586,82	—		
н66458 О	—	—	—	458 785,36	1 132 580,76	—		
н66459 О	—	—	—	458 791,88	1 132 575,09	—		
н66456 О	—	—	—	458 797,15	1 132 581,15	—		

2. Сведения о характеристиках объекта недвижимости с кадастровым номером 13:20:0112008:1571 :

№ п/п	Наименование характеристики	Значение характеристики
1	2	3
1.	Вид объекта недвижимости	Здание

1	2	3
2.	Ранее присвоенный государственный учетный номер (инвентарный) здания, сооружения, объекта незавершенного строительства	—
3.	Кадастровый номер земельного участка (земельных участков), в границах которого (которых) расположены здание, сооружение, объект незавершенного строительства	13:20:0112008:716
4.	Уникальный учетный номер кадастрового квартала, в границах которого расположены здание, сооружение, объект незавершенного строительства	13:20:0112008
5.	Адрес здания, сооружения, объекта незавершенного строительства	—
5.1.	Сведения о местоположении здания, сооружения, объекта незавершенного строительства (при отсутствии адреса) в структурированном в соответствии с федеральной информационной адресной системой виде	Российская Федерация, Республика Мордовия, Теньгушевский р-н, Теньгушево с, Социалистическая ул, д 14
5.2.	Дополнительные сведения о местоположении	—
6.	Иные сведения	—

3. Пояснения к сведениям об объекте недвижимости с кадастровым номером 13:20:0112008:1571 :

1.	—
----	---

1. Сведения о характерных точках контура объекта недвижимости с кадастровым номером 13:20:0112008:1572 :

Система координат <u>МСК-13, зона 1</u>		Зона № <u>1</u>						
Обозначение характерных точек границ	Содержатся в Едином государственном реестре недвижимости		Определены в ходе выполнения комплексных кадастровых работ			Метод определения координат	Формулы, примененные для расчета средней квадратической погрешности определения координат характерных точек (Mt), м, с подставленными в такие формулы значениями и итоговые (вычисленные) значения Mt, м	
	координаты, м		координаты, м		Радиус, м			
	X	Y	X	Y	R			
1	2	3	4	5	6	7	8	9
н66468 О	—	—	—	458 842,25	1 132 629,54	—	—	—
н66469 О	—	—	—	458 834,94	1 132 635,50	—		
н66470 О	—	—	—	458 830,45	1 132 629,65	—		

1	2	3	4	5	6	7	8	9
н66471 О	—	—	—	458 834,32	1 132 626,79	—	—	—
н66472 О	—	—	—	458 833,31	1 132 625,43	—		
н66473 О	—	—	—	458 837,11	1 132 622,61	—		
н66468 О	—	—	—	458 842,25	1 132 629,54	—		

2. Сведения о характеристиках объекта недвижимости с кадастровым номером 13:20:0112008:1572 :

№ п/п	Наименование характеристики	Значение характеристики
1	2	3
1.	Вид объекта недвижимости	Здание
2.	Ранее присвоенный государственный учетный номер (инвентарный) здания, сооружения, объекта незавершенного строительства	—
3.	Кадастровый номер земельного участка (земельных участков), в границах которого (которых) расположены здание, сооружение, объект незавершенного строительства	13:20:0112008:717
4.	Уникальный учетный номер кадастрового квартала, в границах которого расположены здание, сооружение, объект незавершенного строительства	13:20:0112008
5.	Адрес здания, сооружения, объекта незавершенного строительства	—
5.1.	Сведения о местоположении здания, сооружения, объекта незавершенного строительства (при отсутствии адреса) в структурированном в соответствии с федеральной информационной адресной системой виде	Российская Федерация, Республика Мордовия, Теньгушевский р-н, Теньгушево с, Социалистическая ул, д 8
5.2.	Дополнительные сведения о местоположении	—
6.	Иные сведения	—

3. Пояснения к сведениям об объекте недвижимости с кадастровым номером 13:20:0112008:1572 :

1.	—
----	---

1. Сведения о характерных точках контура объекта недвижимости с кадастровым номером 13:20:0112008:1573 :

Система координат		МСК-13, зона 1					Зона № 1	
Обозначение характерных точек границ	Содержатся в Едином государственном реестре недвижимости			Определены в ходе выполнения комплексных кадастровых работ			Метод определения координат	Формулы, примененные для расчета средней квадратической погрешности определения координат характерных точек (Mt), м, с подставленными в такие формулы значениями и итоговые (вычисленные) значения Mt, м
	координаты, м		Радиус, м	координаты, м		Радиус, м		
	X	Y	R	X	Y	R		
1	2	3	4	5	6	7	8	9
н66495 О	—	—	—	458 860,08	1 132 649,73	—	—	—
н66496 О	—	—	—	458 865,73	1 132 657,78	—		
н66497 О	—	—	—	458 857,50	1 132 663,56	—		
н66498 О	—	—	—	458 851,85	1 132 655,51	—		
н66495 О	—	—	—	458 860,08	1 132 649,73	—		

2. Сведения о характеристиках объекта недвижимости с кадастровым номером 13:20:0112008:1573 :

№ п/п	Наименование характеристики	Значение характеристики
1	2	3
1.	Вид объекта недвижимости	Здание
2.	Ранее присвоенный государственный учетный номер (инвентарный) здания, сооружения, объекта незавершенного строительства	—
3.	Кадастровый номер земельного участка (земельных участков), в границах которого (которых) расположены здание, сооружение, объект незавершенного строительства	13:20:0112008:719
4.	Уникальный учетный номер кадастрового квартала, в границах которого расположены здание, сооружение, объект незавершенного строительства	13:20:0112008

1	2	3
5.	Адрес здания, сооружения, объекта незавершенного строительства	—
5.1.	Сведения о местоположении здания, сооружения, объекта незавершенного строительства (при отсутствии адреса) в структурированном в соответствии с федеральной информационной адресной системой виде	Российская Федерация, Республика Мордовия, Теньгушевский р-н, Теньгушево с, Социалистическая ул, д 4
5.2.	Дополнительные сведения о местоположении	—
6.	Иные сведения	—

3. Пояснения к сведениям об объекте недвижимости с кадастровым номером 13:20:0112008:1573 :

1.	—
----	---

1. Сведения о характерных точках контура объекта недвижимости с кадастровым номером 13:20:0112008:1579 :

Система координат	<u>МСК-13, зона 1</u>	Зона №	<u>1</u>
-------------------	-----------------------	--------	----------

Обозначение характерных точек границ	Содержатся в Едином государственном реестре недвижимости			Определены в ходе выполнения комплексных кадастровых работ			Метод определения координат	Формулы, примененные для расчета средней квадратической погрешности определения координат характерных точек (Mt), м, с подставленными в такие формулы значениями и итоговые (вычисленные) значения Mt, м
	координаты, м		Радиус, м	координаты, м		Радиус, м		
	X	Y	R	X	Y	R		
1	2	3	4	5	6	7	8	9
н65937 О	—	—	—	458 975,68	1 132 226,89	—	—	—
н65938 О	—	—	—	458 984,91	1 132 237,75	—		
н65939 О	—	—	—	458 991,76	1 132 231,92	—		
н65940 О	—	—	—	458 982,53	1 132 221,06	—		
н65937 О	—	—	—	458 975,68	1 132 226,89	—		

2. Сведения о характеристиках объекта недвижимости с кадастровым номером 13:20:0112008:1579 :

№ п/п	Наименование характеристики	Значение характеристики
1	2	3
1.	Вид объекта недвижимости	Здание

1	2	3
2.	Ранее присвоенный государственный учетный номер (инвентарный) здания, сооружения, объекта незавершенного строительства	—
3.	Кадастровый номер земельного участка (земельных участков), в границах которого (которых) расположены здание, сооружение, объект незавершенного строительства	13:20:0112008:652
4.	Уникальный учетный номер кадастрового квартала, в границах которого расположены здание, сооружение, объект незавершенного строительства	13:20:0112008
5.	Адрес здания, сооружения, объекта незавершенного строительства	—
5.1.	Сведения о местоположении здания, сооружения, объекта незавершенного строительства (при отсутствии адреса) в структурированном в соответствии с федеральной информационной адресной системой виде	Российская Федерация, Республика Мордовия, Теньгушевский р-н, Теньгушево с, Муклецова ул, д 27
5.2.	Дополнительные сведения о местоположении	—
6.	Иные сведения	—

3. Пояснения к сведениям об объекте недвижимости с кадастровым номером 13:20:0112008:1579 :

1.	—
----	---

1. Сведения о характерных точках контура объекта недвижимости с кадастровым номером 13:20:0112008:1583 :

Система координат <u>МСК-13, зона 1</u>		Зона № <u>1</u>						
Обозначение характерных точек границ	Содержатся в Едином государственном реестре недвижимости		Определены в ходе выполнения комплексных кадастровых работ			Метод определения координат	Формулы, примененные для расчета средней квадратической погрешности определения координат характерных точек (Mt), м, с подставленными в такие формулы значениями и итоговые (вычисленные) значения Mt, м	
	координаты, м		координаты, м		Радиус, м			
	X	Y	X	Y	R			
1	2	3	4	5	6	7	8	9
н65599 О	—	—	—	459 267,68	1 132 213,46	—	—	—
н65600 О	—	—	—	459 276,23	1 132 225,81	—		
н65601 О	—	—	—	459 273,27	1 132 227,84	—		

1	2	3	4	5	6	7	8	9
н65602 О	—	—	—	459 273,87	1 132 228,99	—	—	—
н65603 О	—	—	—	459 271,98	1 132 230,32	—		
н65604 О	—	—	—	459 268,55	1 132 224,97	—		
н65605 О	—	—	—	459 262,90	1 132 228,59	—		
н65606 О	—	—	—	459 257,24	1 132 220,67	—		
н65599 О	—	—	—	459 267,68	1 132 213,46	—		

2. Сведения о характеристиках объекта недвижимости с кадастровым номером 13:20:0112008:1583 :

№ п/п	Наименование характеристики	Значение характеристики
1	2	3
1.	Вид объекта недвижимости	Здание
2.	Ранее присвоенный государственный учетный номер (инвентарный) здания, сооружения, объекта незавершенного строительства	—
3.	Кадастровый номер земельного участка (земельных участков), в границах которого (которых) расположены здание, сооружение, объект незавершенного строительства	13:20:0112008:134
4.	Уникальный учетный номер кадастрового квартала, в границах которого расположены здание, сооружение, объект незавершенного строительства	13:20:0112008
5.	Адрес здания, сооружения, объекта незавершенного строительства	—
5.1.	Сведения о местоположении здания, сооружения, объекта незавершенного строительства (при отсутствии адреса) в структурированном в соответствии с федеральной информационной адресной системой виде	Российская Федерация, Республика Мордовия, Теньгушевский р-н, Теньгушево с, Колхозная ул, д 18
5.2.	Дополнительные сведения о местоположении	—
6.	Иные сведения	—

3. Пояснения к сведениям об объекте недвижимости с кадастровым номером 13:20:0112008:1583 :

1.	—
----	---

1. Сведения о характерных точках контура объекта недвижимости с кадастровым номером 13:20:0112008:1585 :

Система координат			МСК-13, зона 1				Зона № 1	
Обозначение характерных точек границ	Содержатся в Едином государственном реестре недвижимости			Определены в ходе выполнения комплексных кадастровых работ			Метод определения координат	Формулы, примененные для расчета средней квадратической погрешности определения координат характерных точек (Mt), м, с подставленными в такие формулы значениями и итоговые (вычисленные) значения Mt, м
	координаты, м		Радиус, м	координаты, м		Радиус, м		
	X	Y	R	X	Y	R		
1	2	3	4	5	6	7	8	9
13487	458 971,00	1 132 245,95	—	—	—	—	—	—
н65868 О	—	—	—	458 966,67	1 132 249,75	—		
н65869 О	—	—	—	458 957,95	1 132 239,82	—		
н65870 О	—	—	—	458 946,75	1 132 248,90	—		
н65871 О	—	—	—	458 939,39	1 132 239,82	—		
н65872 О	—	—	—	458 954,89	1 132 227,59	—		
—	—	—	—	—	—	—		
н65868 О	—	—	—	458 966,67	1 132 249,75	—		

2. Сведения о характеристиках объекта недвижимости с кадастровым номером 13:20:0112008:1585 :

№ п/п	Наименование характеристики	Значение характеристики
1	2	3
1.	Вид объекта недвижимости	Здание
2.	Ранее присвоенный государственный учетный номер (инвентарный) здания, сооружения, объекта незавершенного строительства	—
3.	Кадастровый номер земельного участка (земельных участков), в границах которого (которых) расположены здание, сооружение, объект незавершенного строительства	13:20:0112008:66

1	2	3
4.	Уникальный учетный номер кадастрового квартала, в границах которого расположены здание, сооружение, объект незавершенного строительства	13:20:0112008
5.	Адрес здания, сооружения, объекта незавершенного строительства	—
5.1.	Сведения о местоположении здания, сооружения, объекта незавершенного строительства (при отсутствии адреса) в структурированном в соответствии с федеральной информационной адресной системой виде	Российская Федерация, Республика Мордовия, Теньгушевский р-н, Теньгушево с, Муклецова ул, д 24
5.2.	Дополнительные сведения о местоположении	—
6.	Иные сведения	—

3. Пояснения к сведениям об объекте недвижимости с кадастровым номером 13:20:0112008:1585 :

1. —

1. Сведения о характерных точках контура объекта недвижимости с кадастровым номером 13:20:0112008:1589 :

Система координат МСК-13, зона 1 Зона № 1

Обозначение характерных точек границ	Содержатся в Едином государственном реестре недвижимости			Определены в ходе выполнения комплексных кадастровых работ			Метод определения координат	Формулы, примененные для расчета средней квадратической погрешности определения координат характерных точек (Mt), м, с подставленными в такие формулы значениями и итоговые (вычисленные) значения Mt, м
	координаты, м		Радиус, м	координаты, м		Радиус, м		
	X	Y	R	X	Y	R		
1	2	3	4	5	6	7	8	9
н66414 О	—	—	—	458 767,50	1 132 550,74	—	—	—
н66415 О	—	—	—	458 771,33	1 132 554,91	—		
н66416 О	—	—	—	458 766,17	1 132 560,71	—		
н66417 О	—	—	—	458 761,87	1 132 556,35	—		
н66414 О	—	—	—	458 767,50	1 132 550,74	—		

2. Сведения о характеристиках объекта недвижимости с кадастровым номером 13:20:0112008:1589 :

№ п/п	Наименование характеристики	Значение характеристики
1	2	3
1.	Вид объекта недвижимости	Здание
2.	Ранее присвоенный государственный учетный номер (инвентарный) здания, сооружения, объекта незавершенного строительства	—
3.	Кадастровый номер земельного участка (земельных участков), в границах которого (которых) расположены здание, сооружение, объект незавершенного строительства	13:20:0112008:714
4.	Уникальный учетный номер кадастрового квартала, в границах которого расположены здание, сооружение, объект незавершенного строительства	13:20:0112008
5.	Адрес здания, сооружения, объекта незавершенного строительства	—
5.1.	Сведения о местоположении здания, сооружения, объекта незавершенного строительства (при отсутствии адреса) в структурированном в соответствии с федеральной информационной адресной системой виде	Российская Федерация, Республика Мордовия, Теньгушевский р-н, Теньгушево с, Социалистическая ул, д 18
5.2.	Дополнительные сведения о местоположении	—
6.	Иные сведения	—

3. Пояснения к сведениям об объекте недвижимости с кадастровым номером 13:20:0112008:1589 :

1.	—
----	---

1. Сведения о характерных точках контура объекта недвижимости с кадастровым номером 13:20:0112008:1591 :

Система координат		МСК-13, зона 1					Зона № 1	
Обозначение характерных точек границ	Содержатся в Едином государственном реестре недвижимости			Определены в ходе выполнения комплексных кадастровых работ			Метод определения координат	Формулы, примененные для расчета средней квадратической погрешности определения координат характерных точек (Mt), м, с подставленными в такие формулы значениями и итоговые (вычисленные) значения Mt, м
	координаты, м		Радиус, м	координаты, м		Радиус, м		
	X	Y	R	X	Y	R		
1	2	3	4	5	6	7	8	9
н66529 О	—	—	—	458 853,99	1 132 689,77	—	—	—

1	2	3	4	5	6	7	8	9
н66530 О	—	—	—	458 844,95	1 132 696,87	—	—	—
н66531 О	—	—	—	458 841,33	1 132 692,26	—		
н66532 О	—	—	—	458 840,84	1 132 692,64	—		
н66533 О	—	—	—	458 837,03	1 132 687,96	—		
н66534 О	—	—	—	458 846,34	1 132 680,38	—		
н66529 О	—	—	—	458 853,99	1 132 689,77	—		

2. Сведения о характеристиках объекта недвижимости с кадастровым номером 13:20:0112008:1591 :

№ п/п	Наименование характеристики	Значение характеристики
1	2	3
1.	Вид объекта недвижимости	Здание
2.	Ранее присвоенный государственный учетный номер (инвентарный) здания, сооружения, объекта незавершенного строительства	—
3.	Кадастровый номер земельного участка (земельных участков), в границах которого (которых) расположены здание, сооружение, объект незавершенного строительства	13:20:0112008:720
4.	Уникальный учетный номер кадастрового квартала, в границах которого расположены здание, сооружение, объект незавершенного строительства	13:20:0112008
5.	Адрес здания, сооружения, объекта незавершенного строительства	—
5.1.	Сведения о местоположении здания, сооружения, объекта незавершенного строительства (при отсутствии адреса) в структурированном в соответствии с федеральной информационной адресной системой виде	Российская Федерация, Республика Мордовия, Теньгушевский р-н, Теньгушево с, Социалистическая ул, д 3
5.2.	Дополнительные сведения о местоположении	—
6.	Иные сведения	—

3. Пояснения к сведениям об объекте недвижимости с кадастровым номером 13:20:0112008:1591 :

1.	—
----	---

1. Сведения о характерных точках контура объекта недвижимости с кадастровым номером 13:20:0112008:1595 :

Система координат		МСК-13, зона 1					Зона № 1	
Обозначение характерных точек границ	Содержатся в Едином государственном реестре недвижимости			Определены в ходе выполнения комплексных кадастровых работ			Метод определения координат	Формулы, примененные для расчета средней квадратической погрешности определения координат характерных точек (Mt), м, с подставленными в такие формулы значениями и итоговые (вычисленные) значения Mt, м
	координаты, м		Радиус, м	координаты, м		Радиус, м		
	X	Y	R	X	Y	R		
1	2	3	4	5	6	7	8	9
н66426 О	—	—	—	458 784,88	1 132 566,49	—	—	—
н66427 О	—	—	—	458 778,00	1 132 572,74	—		
н66428 О	—	—	—	458 771,94	1 132 566,08	—		
н66429 О	—	—	—	458 778,83	1 132 559,83	—		
н66426 О	—	—	—	458 784,88	1 132 566,49	—		

2. Сведения о характеристиках объекта недвижимости с кадастровым номером 13:20:0112008:1595 :

№ п/п	Наименование характеристики	Значение характеристики
1	2	3
1.	Вид объекта недвижимости	Здание
2.	Ранее присвоенный государственный учетный номер (инвентарный) здания, сооружения, объекта незавершенного строительства	—
3.	Кадастровый номер земельного участка (земельных участков), в границах которого (которых) расположены здание, сооружение, объект незавершенного строительства	13:20:0112008:715
4.	Уникальный учетный номер кадастрового квартала, в границах которого расположены здание, сооружение, объект незавершенного строительства	13:20:0112008

1	2	3
5.	Адрес здания, сооружения, объекта незавершенного строительства	—
5.1.	Сведения о местоположении здания, сооружения, объекта незавершенного строительства (при отсутствии адреса) в структурированном в соответствии с федеральной информационной адресной системой виде	Российская Федерация, Республика Мордовия, Теньгушевский р-н, Теньгушево с, Социалистическая ул, д 16
5.2.	Дополнительные сведения о местоположении	—
6.	Иные сведения	—

3. Пояснения к сведениям об объекте недвижимости с кадастровым номером 13:20:0112008:1595 :

1.	—
----	---

1. Сведения о характерных точках контура объекта недвижимости с кадастровым номером 13:20:0112008:1603 :

Система координат	<u>МСК-13, зона 1</u>	Зона №	<u>1</u>
-------------------	-----------------------	--------	----------

Обозначение характерных точек границ	Содержатся в Едином государственном реестре недвижимости			Определены в ходе выполнения комплексных кадастровых работ			Метод определения координат	Формулы, примененные для расчета средней квадратической погрешности определения координат характерных точек (Mt), м, с подставленными в такие формулы значениями и итоговые (вычисленные) значения Mt, м
	координаты, м		Радиус, м	координаты, м		Радиус, м		
	X	Y	R	X	Y	R		
1	2	3	4	5	6	7	8	9
н66508 О	—	—	—	458 864,75	1 132 699,66	—	—	—
н66509 О	—	—	—	458 869,06	1 132 705,81	—		
н66510 О	—	—	—	458 859,81	1 132 713,99	—		
н66511 О	—	—	—	458 855,03	1 132 707,44	—		
н66508 О	—	—	—	458 864,75	1 132 699,66	—		

2. Сведения о характеристиках объекта недвижимости с кадастровым номером 13:20:0112008:1603 :

№ п/п	Наименование характеристики	Значение характеристики
1	2	3
1.	Вид объекта недвижимости	Здание

1	2	3
2.	Ранее присвоенный государственный учетный номер (инвентарный) здания, сооружения, объекта незавершенного строительства	—
3.	Кадастровый номер земельного участка (земельных участков), в границах которого (которых) расположены здание, сооружение, объект незавершенного строительства	13:20:0112008:723
4.	Уникальный учетный номер кадастрового квартала, в границах которого расположены здание, сооружение, объект незавершенного строительства	13:20:0112008
5.	Адрес здания, сооружения, объекта незавершенного строительства	—
5.1.	Сведения о местоположении здания, сооружения, объекта незавершенного строительства (при отсутствии адреса) в структурированном в соответствии с федеральной информационной адресной системой виде	Российская Федерация, Республика Мордовия, Теньгушевский р-н, Теньгушево с, Социалистическая ул, д 1
5.2.	Дополнительные сведения о местоположении	—
6.	Иные сведения	—

3. Пояснения к сведениям об объекте недвижимости с кадастровым номером 13:20:0112008:1603 :

1.	—
----	---

1. Сведения о характерных точках контура объекта недвижимости с кадастровым номером 13:20:0112008:1618 :

Система координат		МСК-13, зона 1					Зона № <u>1</u>	
Обозначение характерных точек границ	Содержатся в Едином государственном реестре недвижимости			Определены в ходе выполнения комплексных кадастровых работ			Метод определения координат	Формулы, примененные для расчета средней квадратической погрешности определения координат характерных точек (Mt), м, с подставленными в такие формулы значениями и итоговые (вычисленные) значения Mt, м
	координаты, м		Радиус, м	координаты, м		Радиус, м		
	X	Y	R	X	Y	R		
1	2	3	4	5	6	7	8	9
н65880 О	—	—	—	459 139,54	1 132 399,08	—	—	—
н65881 О	—	—	—	459 133,39	1 132 405,17	—		
н65882 О	—	—	—	459 124,60	1 132 395,20	—		

1	2	3	4	5	6	7	8	9
н65883 О	—	—	—	459 131,08	1 132 389,49	—	—	—
н65884 О	—	—	—	459 133,67	1 132 392,42	—		
н65885 О	—	—	—	459 135,40	1 132 390,89	—		
н65886 О	—	—	—	459 136,83	1 132 392,51	—		
н65887 О	—	—	—	459 135,31	1 132 393,85	—		
н65888 О	—	—	—	459 135,10	1 132 394,04	—		
н65880 О	—	—	—	459 139,54	1 132 399,08	—		

2. Сведения о характеристиках объекта недвижимости с кадастровым номером 13:20:0112008:1618 :

№ п/п	Наименование характеристики	Значение характеристики
1	2	3
1.	Вид объекта недвижимости	Здание
2.	Ранее присвоенный государственный учетный номер (инвентарный) здания, сооружения, объекта незавершенного строительства	—
3.	Кадастровый номер земельного участка (земельных участков), в границах которого (которых) расположены здание, сооружение, объект незавершенного строительства	13:20:0112008:657
4.	Уникальный учетный номер кадастрового квартала, в границах которого расположены здание, сооружение, объект незавершенного строительства	13:20:0112008
5.	Адрес здания, сооружения, объекта незавершенного строительства	—
5.1.	Сведения о местоположении здания, сооружения, объекта незавершенного строительства (при отсутствии адреса) в структурированном в соответствии с федеральной информационной адресной системой виде	Российская Федерация, Республика Мордовия, Теньгушевский р-н, Теньгушево с, Муклецова ул, д 41
5.2.	Дополнительные сведения о местоположении	—
6.	Иные сведения	—

3. Пояснения к сведениям об объекте недвижимости с кадастровым номером 13:20:0112008:1618 :

1. —

1. Сведения о характерных точках контура объекта недвижимости с кадастровым номером 13:20:0112008:1619 :

Система координат МСК-13, зона 1 Зона № 1

Обозначение характерных точек границ	Содержатся в Едином государственном реестре недвижимости			Определены в ходе выполнения комплексных кадастровых работ			Метод определения координат	Формулы, примененные для расчета средней квадратической погрешности определения координат характерных точек (Mt), м, с подставленными в такие формулы значениями и итоговые (вычисленные) значения Mt, м
	координаты, м		Радиус, м	координаты, м		Радиус, м		
	X	Y	R	X	Y	R		
1	2	3	4	5	6	7	8	9
н65791 О	—	—	—	459 071,59	1 132 375,63	—	—	—
н65792 О	—	—	—	459 078,12	1 132 383,69	—		
н65793 О	—	—	—	459 065,60	1 132 394,49	—		
н65794 О	—	—	—	459 058,70	1 132 386,07	—		
н65791 О	—	—	—	459 071,59	1 132 375,63	—		

2. Сведения о характеристиках объекта недвижимости с кадастровым номером 13:20:0112008:1619 :

№ п/п	Наименование характеристики	Значение характеристики
1	2	3
1.	Вид объекта недвижимости	Здание
2.	Ранее присвоенный государственный учетный номер (инвентарный) здания, сооружения, объекта незавершенного строительства	—
3.	Кадастровый номер земельного участка (земельных участков), в границах которого (которых) расположены здание, сооружение, объект незавершенного строительства	13:20:0112008:663
4.	Уникальный учетный номер кадастрового квартала, в границах которого расположены здание, сооружение, объект незавершенного строительства	13:20:0112008

1	2	3
5.	Адрес здания, сооружения, объекта незавершенного строительства	—
5.1.	Сведения о местоположении здания, сооружения, объекта незавершенного строительства (при отсутствии адреса) в структурированном в соответствии с федеральной информационной адресной системой виде	Российская Федерация, Республика Мордовия, Теньгушевский р-н, Теньгушево с, Муклецова ул, д 34
5.2.	Дополнительные сведения о местоположении	—
6.	Иные сведения	—

3. Пояснения к сведениям об объекте недвижимости с кадастровым номером 13:20:0112008:1619 :

1.	—
----	---

1. Сведения о характерных точках контура объекта недвижимости с кадастровым номером 13:20:0112008:1620 :

Система координат	<u>МСК-13, зона 1</u>	Зона №	<u>1</u>
-------------------	-----------------------	--------	----------

Обозначение характерных точек границ	Содержатся в Едином государственном реестре недвижимости			Определены в ходе выполнения комплексных кадастровых работ			Метод определения координат	Формулы, примененные для расчета средней квадратической погрешности определения координат характерных точек (Mt), м, с подставленными в такие формулы значениями и итоговые (вычисленные) значения Mt, м
	координаты, м		Радиус, м	координаты, м		Радиус, м		
	X	Y	R	X	Y	R		
1	2	3	4	5	6	7	8	9
н65941 О	—	—	—	458 913,98	1 132 259,72	—	—	—
н65942 О	—	—	—	458 907,43	1 132 251,26	—		
н65943 О	—	—	—	458 915,34	1 132 245,14	—		
н65944 О	—	—	—	458 921,88	1 132 253,60	—		
н65941 О	—	—	—	458 913,98	1 132 259,72	—		

2. Сведения о характеристиках объекта недвижимости с кадастровым номером 13:20:0112008:1620 :

№ п/п	Наименование характеристики	Значение характеристики
1	2	3
1.	Вид объекта недвижимости	Здание

1	2	3
2.	Ранее присвоенный государственный учетный номер (инвентарный) здания, сооружения, объекта незавершенного строительства	—
3.	Кадастровый номер земельного участка (земельных участков), в границах которого (которых) расположены здание, сооружение, объект незавершенного строительства	13:20:0112008:2413
4.	Уникальный учетный номер кадастрового квартала, в границах которого расположены здание, сооружение, объект незавершенного строительства	13:20:0112008
5.	Адрес здания, сооружения, объекта незавершенного строительства	—
5.1.	Сведения о местоположении здания, сооружения, объекта незавершенного строительства (при отсутствии адреса) в структурированном в соответствии с федеральной информационной адресной системой виде	Российская Федерация, Республика Мордовия, Теньгушевский р-н, Теньгушево с, Муклецова ул, д 20
5.2.	Дополнительные сведения о местоположении	—
6.	Иные сведения	—

3. Пояснения к сведениям об объекте недвижимости с кадастровым номером 13:20:0112008:1620 :

1.	—
----	---

1. Сведения о характерных точках контура объекта недвижимости с кадастровым номером 13:20:0112008:1658 :

Система координат <u>МСК-13, зона 1</u>		Зона № <u>1</u>						
Обозначение характерных точек границ	Содержатся в Едином государственном реестре недвижимости		Определены в ходе выполнения комплексных кадастровых работ			Метод определения координат	Формулы, примененные для расчета средней квадратической погрешности определения координат характерных точек (Mt), м, с подставленными в такие формулы значениями и итоговые (вычисленные) значения Mt, м	
	координаты, м		координаты, м		Радиус, м			
	X	Y	X	Y	R			
1	2	3	4	5	6	7	8	9
н65538 О	—	—	—	459 150,40	1 132 169,88	—	—	—
н65539 О	—	—	—	459 152,20	1 132 168,77	—		
н65540 О	—	—	—	459 155,74	1 132 174,97	—		

1	2	3	4	5	6	7	8	9
н65541 О	—	—	—	459 152,11	1 132 177,60	—		
н65542 О	—	—	—	459 151,19	1 132 176,34	—		
н65543 О	—	—	—	459 147,86	1 132 178,77	—		
н65544 О	—	—	—	459 146,29	1 132 176,62	—		
н65545 О	—	—	—	459 145,76	1 132 177,00	—		
н65546 О	—	—	—	459 134,41	1 132 158,23	—		
н65547 О	—	—	—	459 140,67	1 132 154,45	—		
н65548 О	—	—	—	459 142,23	1 132 157,02	—		
н65549 О	—	—	—	459 145,31	1 132 155,15	—	—	—
н65550 О	—	—	—	459 146,36	1 132 156,88	—		
н65551 О	—	—	—	459 148,74	1 132 155,44	—		
н65552 О	—	—	—	459 154,59	1 132 165,15	—		
н65554 О	—	—	—	459 154,04	1 132 165,50	—		
н65555 О	—	—	—	459 156,81	1 132 169,77	—		
н65556 О	—	—	—	459 155,23	1 132 170,78	—		
н65557 О	—	—	—	459 152,53	1 132 166,44	—		
н65553 О	—	—	—	459 149,49	1 132 168,46	—		

1	2	3	4	5	6	7	8	9
н65538 О	—	—	—	459 150,40	1 132 169,88	—	—	—

2. Сведения о характеристиках объекта недвижимости с кадастровым номером 13:20:0112008:1658 :

№ п/п	Наименование характеристики	Значение характеристики
1	2	3
1.	Вид объекта недвижимости	Здание
2.	Ранее присвоенный государственный учетный номер (инвентарный) здания, сооружения, объекта незавершенного строительства	—
3.	Кадастровый номер земельного участка (земельных участков), в границах которого (которых) расположены здание, сооружение, объект незавершенного строительства	—
4.	Уникальный учетный номер кадастрового квартала, в границах которого расположены здание, сооружение, объект незавершенного строительства	13:20:0112008
5.	Адрес здания, сооружения, объекта незавершенного строительства	—
5.1.	Сведения о местоположении здания, сооружения, объекта незавершенного строительства (при отсутствии адреса) в структурированном в соответствии с федеральной информационной адресной системой виде	Российская Федерация, Республика Мордовия, Теньгушевский р-н, Теньгушево с, Колхозная ул, д 2
5.2.	Дополнительные сведения о местоположении	—
6.	Иные сведения	—

3. Пояснения к сведениям об объекте недвижимости с кадастровым номером 13:20:0112008:1658 :

1.	—
----	---

1. Сведения о характерных точках контура объекта недвижимости с кадастровым номером 13:20:0112008:1659 :

Система координат <u>МСК-13, зона 1</u>		Зона № <u>1</u>						
Обозначение характерных точек границ	Содержатся в Едином государственном реестре недвижимости		Определены в ходе выполнения комплексных кадастровых работ		Метод определения координат	Формулы, примененные для расчета средней квадратической погрешности определения координат характерных точек (Mt), м, с подставленными в такие формулы значениями и итоговые (вычисленные) значения Mt, м		
	координаты, м		Радиус, м	координаты, м			Радиус, м	
	X	Y	R	X			Y	R

1	2	3	4	5	6	7	8	9
н65444 О	—	—	—	459 156,03	1 132 193,48	—		
н65445 О	—	—	—	459 156,83	1 132 192,99	—		
н65446 О	—	—	—	459 155,72	1 132 191,18	—		
н65447 О	—	—	—	459 159,26	1 132 189,01	—		
н65448 О	—	—	—	459 160,37	1 132 190,82	—		
н65449 О	—	—	—	459 165,76	1 132 187,23	—		
н65450 О	—	—	—	459 167,32	1 132 189,57	—		
н65451 О	—	—	—	459 164,34	1 132 191,81	—		
н65452 О	—	—	—	459 165,45	1 132 193,28	—	—	—
н65453 О	—	—	—	459 168,60	1 132 191,14	—		
н65454 О	—	—	—	459 167,52	1 132 189,56	—		
н65455 О	—	—	—	459 169,28	1 132 188,36	—		
н65456 О	—	—	—	459 172,65	1 132 193,30	—		
н65457 О	—	—	—	459 174,76	1 132 191,96	—		
н65458 О	—	—	—	459 178,45	1 132 197,76	—		
н65469 О	—	—	—	459 176,36	1 132 199,01	—		
н65470 О	—	—	—	459 176,91	1 132 199,93	—		

1	2	3	4	5	6	7	8	9
н65471 О	—	—	—	459 175,18	1 132 201,00	—	—	—
н65465 О	—	—	—	459 173,41	1 132 198,15	—		
н65466 О	—	—	—	459 170,03	1 132 200,21	—		
н65467 О	—	—	—	459 171,05	1 132 201,75	—		
н65468 О	—	—	—	459 172,84	1 132 200,58	—		
н65460 О	—	—	—	459 174,10	1 132 202,53	—		
н65461 О	—	—	—	459 172,36	1 132 203,76	—		
н65462 О	—	—	—	459 174,11	1 132 206,23	—		
н65463 О	—	—	—	459 167,03	1 132 210,70	—		
н65444 О	—	—	—	459 156,03	1 132 193,48	—		

2. Сведения о характеристиках объекта недвижимости с кадастровым номером 13:20:0112008:1659 :

№ п/п	Наименование характеристики	Значение характеристики
1	2	3
1.	Вид объекта недвижимости	Здание
2.	Ранее присвоенный государственный учетный номер (инвентарный) здания, сооружения, объекта незавершенного строительства	—
3.	Кадастровый номер земельного участка (земельных участков), в границах которого (которых) расположены здание, сооружение, объект незавершенного строительства	13:20:0112008:634, 13:20:0112008:635
4.	Уникальный учетный номер кадастрового квартала, в границах которого расположены здание, сооружение, объект незавершенного строительства	13:20:0112008

1	2	3
5.	Адрес здания, сооружения, объекта незавершенного строительства	—
5.1.	Сведения о местоположении здания, сооружения, объекта незавершенного строительства (при отсутствии адреса) в структурированном в соответствии с федеральной информационной адресной системой виде	Российская Федерация, Республика Мордовия, Теньгушевский р-н, Теньгушево с, Колхозная ул, д 4
5.2.	Дополнительные сведения о местоположении	—
6.	Иные сведения	—

3. Пояснения к сведениям об объекте недвижимости с кадастровым номером 13:20:0112008:1659 :

1.	—
----	---

1. Сведения о характерных точках контура объекта недвижимости с кадастровым номером 13:20:0112008:1660 :

Система координат		МСК-13, зона 1					Зона № 1	
Обозначение характерных точек границ	Содержатся в Едином государственном реестре недвижимости			Определены в ходе выполнения комплексных кадастровых работ			Метод определения координат	Формулы, примененные для расчета средней квадратической погрешности определения координат характерных точек (Mt), м, с подставленными в такие формулы значениями и итоговые (вычисленные) значения Mt, м
	координаты, м		Радиус, м	координаты, м		Радиус, м		
	X	Y	R	X	Y	R		
1	2	3	4	5	6	7	8	9
н65481 О	—	—	—	459 189,55	1 132 244,62	—	—	—
н65502 О	—	—	—	459 180,71	1 132 231,03	—		
н65483 О	—	—	—	459 173,94	1 132 221,04	—		
н65484 О	—	—	—	459 173,47	1 132 221,34	—		
н65485 О	—	—	—	459 172,73	1 132 220,30	—		
н65486 О	—	—	—	459 173,22	1 132 219,97	—		
н65487 О	—	—	—	459 173,07	1 132 219,77	—		

1	2	3	4	5	6	7	8	9
н65488 О	—	—	—	459 179,24	1 132 215,78	—		
н65489 О	—	—	—	459 180,27	1 132 217,35	—		
н65490 О	—	—	—	459 180,86	1 132 216,96	—		
н65491 О	—	—	—	459 182,62	1 132 219,62	—		
н65492 О	—	—	—	459 186,16	1 132 217,49	—		
н65493 О	—	—	—	459 187,98	1 132 220,52	—		
н65494 О	—	—	—	459 184,54	1 132 222,59	—		
н65497 О	—	—	—	459 195,83	1 132 240,09	—		
н65481 О	—	—	—	459 189,55	1 132 244,62	—		

2. Сведения о характеристиках объекта недвижимости с кадастровым номером 13:20:0112008:1660 :

№ п/п	Наименование характеристики	Значение характеристики
1	2	3
1.	Вид объекта недвижимости	Здание
2.	Ранее присвоенный государственный учетный номер (инвентарный) здания, сооружения, объекта незавершенного строительства	—
3.	Кадастровый номер земельного участка (земельных участков), в границах которого (которых) расположены здание, сооружение, объект незавершенного строительства	13:20:0112008:636, 13:20:0112008:637
4.	Уникальный учетный номер кадастрового квартала, в границах которого расположены здание, сооружение, объект незавершенного строительства	13:20:0112008

1	2	3
5.	Адрес здания, сооружения, объекта незавершенного строительства	—
5.1.	Сведения о местоположении здания, сооружения, объекта незавершенного строительства (при отсутствии адреса) в структурированном в соответствии с федеральной информационной адресной системой виде	Российская Федерация, Республика Мордовия, Теньгушевский р-н, Теньгушево с, Колхозная ул, д 6
5.2.	Дополнительные сведения о местоположении	—
6.	Иные сведения	—

3. Пояснения к сведениям об объекте недвижимости с кадастровым номером 13:20:0112008:1660 :

1.	—
----	---

1. Сведения о характерных точках контура объекта недвижимости с кадастровым номером 13:20:0112008:1661 :

Система координат МСК-13, зона 1 Зона № 1

Обозначение характерных точек границ	Содержатся в Едином государственном реестре недвижимости			Определены в ходе выполнения комплексных кадастровых работ			Метод определения координат	Формулы, примененные для расчета средней квадратической погрешности определения координат характерных точек (Mt), м, с подставленными в такие формулы значениями и итоговые (вычисленные) значения Mt, м
	координаты, м		Радиус, м	координаты, м		Радиус, м		
	X	Y	R	X	Y	R		
1	2	3	4	5	6	7	8	9
н16281 О	—	—	—	459 497,81	1 131 869,09	—	—	—
н16282 О	—	—	—	459 502,87	1 131 865,60	—		
н16283 О	—	—	—	459 504,65	1 131 868,18	—		
н16264 О	—	—	—	459 511,49	1 131 863,46	—		
н16284 О	—	—	—	459 511,46	1 131 863,41	—		
н16285 О	—	—	—	459 518,94	1 131 858,25	—		
н16286 О	—	—	—	459 517,07	1 131 855,64	—		

1	2	3	4	5	6	7	8	9
н16287 О	—	—	—	459 521,21	1 131 852,72	—	—	—
н16288 О	—	—	—	459 519,61	1 131 850,45	—		
н16289 О	—	—	—	459 520,44	1 131 849,84	—		
н16290 О	—	—	—	459 514,91	1 131 842,07	—		
н16291 О	—	—	—	459 509,90	1 131 845,63	—		
н16292 О	—	—	—	459 502,87	1 131 850,98	—		
н16293 О	—	—	—	459 490,97	1 131 859,19	—		
н16281 О	—	—	—	459 497,81	1 131 869,09	—		

2. Сведения о характеристиках объекта недвижимости с кадастровым номером 13:20:0112008:1661 :

№ п/п	Наименование характеристики	Значение характеристики
1	2	3
1.	Вид объекта недвижимости	Здание
2.	Ранее присвоенный государственный учетный номер (инвентарный) здания, сооружения, объекта незавершенного строительства	—
3.	Кадастровый номер земельного участка (земельных участков), в границах которого (которых) расположены здание, сооружение, объект незавершенного строительства	13:20:0112008:610, 13:20:0112008:611
4.	Уникальный учетный номер кадастрового квартала, в границах которого расположены здание, сооружение, объект незавершенного строительства	13:20:0112008

1	2	3
5.	Адрес здания, сооружения, объекта незавершенного строительства	—
5.1.	Сведения о местоположении здания, сооружения, объекта незавершенного строительства (при отсутствии адреса) в структурированном в соответствии с федеральной информационной адресной системой виде	Российская Федерация, Республика Мордовия, Теньгушевский р-н, Теньгушево с, Колхозная ул, д 25
5.2.	Дополнительные сведения о местоположении	—
6.	Иные сведения	—

3. Пояснения к сведениям об объекте недвижимости с кадастровым номером 13:20:0112008:1661 :

1.	—
----	---

1. Сведения о характерных точках контура объекта недвижимости с кадастровым номером 13:20:0112008:1662 :

Система координат		МСК-13, зона 1					Зона № 1	
Обозначение характерных точек границ	Содержатся в Едином государственном реестре недвижимости			Определены в ходе выполнения комплексных кадастровых работ			Метод определения координат	Формулы, примененные для расчета средней квадратической погрешности определения координат характерных точек (Mt), м, с подставленными в такие формулы значениями и итоговые (вычисленные) значения Mt, м
	координаты, м		Радиус, м	координаты, м		Радиус, м		
	X	Y	R	X	Y	R		
1	2	3	4	5	6	7	8	9
н16348 О	—	—	—	459 585,51	1 131 791,91	—	—	—
н16349 О	—	—	—	459 590,79	1 131 799,93	—		
н16350 О	—	—	—	459 586,73	1 131 802,93	—		
н16351 О	—	—	—	459 585,51	1 131 801,28	—		
н16352 О	—	—	—	459 574,64	1 131 809,32	—		
н16353 О	—	—	—	459 576,10	1 131 811,30	—		
н16354 О	—	—	—	459 571,46	1 131 814,80	—		

1	2	3	4	5	6	7	8	9
н16355 О	—	—	—	459 565,67	1 131 805,85	—	—	—
н16356 О	—	—	—	459 569,06	1 131 803,21	—		
н16348 О	—	—	—	459 585,51	1 131 791,91	—		

2. Сведения о характеристиках объекта недвижимости с кадастровым номером 13:20:0112008:1662 :

№ п/п	Наименование характеристики	Значение характеристики
1	2	3
1.	Вид объекта недвижимости	Здание
2.	Ранее присвоенный государственный учетный номер (инвентарный) здания, сооружения, объекта незавершенного строительства	—
3.	Кадастровый номер земельного участка (земельных участков), в границах которого (которых) расположены здание, сооружение, объект незавершенного строительства	13:20:0112008:606, 13:20:0112008:607
4.	Уникальный учетный номер кадастрового квартала, в границах которого расположены здание, сооружение, объект незавершенного строительства	13:20:0112008
5.	Адрес здания, сооружения, объекта незавершенного строительства	—
5.1.	Сведения о местоположении здания, сооружения, объекта незавершенного строительства (при отсутствии адреса) в структурированном в соответствии с федеральной информационной адресной системой виде	Российская Федерация, Республика Мордовия, Теньгушевский р-н, Теньгушево с, Колхозная ул, д 29
5.2.	Дополнительные сведения о местоположении	—
6.	Иные сведения	—

3. Пояснения к сведениям об объекте недвижимости с кадастровым номером 13:20:0112008:1662 :

1.	—
----	---

1. Сведения о характерных точках контура объекта недвижимости с кадастровым номером 13:20:0112008:1663 :

Система координат			МСК-13, зона 1				Зона № 1	
Обозначение характерных точек границ	Содержатся в Едином государственном реестре недвижимости			Определены в ходе выполнения комплексных кадастровых работ			Метод определения координат	Формулы, примененные для расчета средней квадратической погрешности определения координат характерных точек (Mt), м, с подставленными в такие формулы значениями и итоговые (вычисленные) значения Mt, м
	координаты, м		Радиус, м	координаты, м		Радиус, м		
	X	Y	R	X	Y	R		
1	2	3	4	5	6	7	8	9
н16248 О	—	—	—	459 621,64	1 131 765,60	—	—	—
н16249 О	—	—	—	459 627,71	1 131 774,32	—		
н16250 О	—	—	—	459 623,19	1 131 777,16	—		
н16251 О	—	—	—	459 621,94	1 131 775,18	—		
н16252 О	—	—	—	459 613,82	1 131 780,62	—		
н16253 О	—	—	—	459 615,67	1 131 783,37	—		
н16254 О	—	—	—	459 608,83	1 131 788,31	—		
н16255 О	—	—	—	459 602,57	1 131 779,15	—		
н16248 О	—	—	—	459 621,64	1 131 765,60	—		

2. Сведения о характеристиках объекта недвижимости с кадастровым номером 13:20:0112008:1663 :

№ п/п	Наименование характеристики	Значение характеристики
1	2	3
1.	Вид объекта недвижимости	Здание
2.	Ранее присвоенный государственный учетный номер (инвентарный) здания, сооружения, объекта незавершенного строительства	—

1	2	3
3.	Кадастровый номер земельного участка (земельных участков), в границах которого (которых) расположены здание, сооружение, объект незавершенного строительства	13:20:0112008:604, 13:20:0112008:605
4.	Уникальный учетный номер кадастрового квартала, в границах которого расположены здание, сооружение, объект незавершенного строительства	13:20:0112008
5.	Адрес здания, сооружения, объекта незавершенного строительства	—
5.1.	Сведения о местоположении здания, сооружения, объекта незавершенного строительства (при отсутствии адреса) в структурированном в соответствии с федеральной информационной адресной системой виде	Российская Федерация, Республика Мордовия, Теньгушевский р-н, Теньгушево с, Колхозная ул, д 31
5.2.	Дополнительные сведения о местоположении	—
6.	Иные сведения	—

3. Пояснения к сведениям об объекте недвижимости с кадастровым номером 13:20:0112008:1663 :

1.	—
----	---

1. Сведения о характерных точках контура объекта недвижимости с кадастровым номером 13:20:0112008:1664 :

Система координат МСК-13, зона 1 Зона № 1

Обозначение характерных точек границ	Содержатся в Едином государственном реестре недвижимости			Определены в ходе выполнения комплексных кадастровых работ			Метод определения координат	Формулы, примененные для расчета средней квадратической погрешности определения координат характерных точек (Mt), м, с подставленными в такие формулы значениями и итоговые (вычисленные) значения Mt, м
	координаты, м		Радиус, м	координаты, м		Радиус, м		
	X	Y	R	X	Y	R		
1	2	3	4	5	6	7	8	9
н65330 О	—	—	—	459 400,01	1 132 082,20	—	—	—
н65331 О	—	—	—	459 392,44	1 132 094,92	—		
н65332 О	—	—	—	459 381,54	1 132 088,43	—		
н65333 О	—	—	—	459 389,11	1 132 075,71	—		

1	2	3	4	5	6	7	8	9
н65330 О	—	—	—	459 400,01	1 132 082,20	—	—	—

2. Сведения о характеристиках объекта недвижимости с кадастровым номером 13:20:0112008:1664 :

№ п/п	Наименование характеристики	Значение характеристики
1	2	3
1.	Вид объекта недвижимости	Здание
2.	Ранее присвоенный государственный учетный номер (инвентарный) здания, сооружения, объекта незавершенного строительства	—
3.	Кадастровый номер земельного участка (земельных участков), в границах которого (которых) расположены здание, сооружение, объект незавершенного строительства	13:20:0112008:644
4.	Уникальный учетный номер кадастрового квартала, в границах которого расположены здание, сооружение, объект незавершенного строительства	13:20:0112008
5.	Адрес здания, сооружения, объекта незавершенного строительства	—
5.1.	Сведения о местоположении здания, сооружения, объекта незавершенного строительства (при отсутствии адреса) в структурированном в соответствии с федеральной информационной адресной системой виде	Российская Федерация, Республика Мордовия, Теньгушевский р-н, Теньгушево с, Колхозная ул, д 14А
5.2.	Дополнительные сведения о местоположении	—
6.	Иные сведения	—

3. Пояснения к сведениям об объекте недвижимости с кадастровым номером 13:20:0112008:1664 :

1.	—
----	---

1. Сведения о характерных точках контура объекта недвижимости с кадастровым номером 13:20:0112008:1767 :

Система координат		<u>МСК-13, зона 1</u>				Зона № <u>1</u>		
Обозначение характерных точек границ	Содержатся в Едином государственном реестре недвижимости			Определены в ходе выполнения комплексных кадастровых работ			Метод определения координат	Формулы, примененные для расчета средней квадратической погрешности определения координат характерных точек (Mt), м, с подставленными в такие формулы значениями и итоговые (вычисленные) значения Mt, м
	координаты, м		Радиус, м	координаты, м		Радиус, м		
	X	Y	R	X	Y	R		

1	2	3	4	5	6	7	8	9
н65773 О	—	—	—	459 024,58	1 132 523,41	—		
н65772 О	—	—	—	459 026,19	1 132 525,06	—		
н65770 О	—	—	—	459 023,56	1 132 527,63	—		
н65769 О	—	—	—	459 029,33	1 132 533,40	—		
н65768 О	—	—	—	459 038,40	1 132 524,34	—		
н65775 О	—	—	—	459 032,76	1 132 518,63	—		
н65771 О	—	—	—	459 030,26	1 132 521,07	—		
н65774 О	—	—	—	459 028,66	1 132 519,43	—		
н65773 О	—	—	—	459 024,58	1 132 523,41	—		

2. Сведения о характеристиках объекта недвижимости с кадастровым номером 13:20:0112008:1767 :

№ п/п	Наименование характеристики	Значение характеристики
1	2	3
1.	Вид объекта недвижимости	Здание
2.	Ранее присвоенный государственный учетный номер (инвентарный) здания, сооружения, объекта незавершенного строительства	—
3.	Кадастровый номер земельного участка (земельных участков), в границах которого (которых) расположены здание, сооружение, объект незавершенного строительства	13:20:0112008:1130
4.	Уникальный учетный номер кадастрового квартала, в границах которого расположены здание, сооружение, объект незавершенного строительства	13:20:0112008

1	2	3
5.	Адрес здания, сооружения, объекта незавершенного строительства	—
5.1.	Сведения о местоположении здания, сооружения, объекта незавершенного строительства (при отсутствии адреса) в структурированном в соответствии с федеральной информационной адресной системой виде	Российская Федерация, Республика Мордовия, Теньгушевский р-н, Теньгушево с, Муклецова ул, д 40А
5.2.	Дополнительные сведения о местоположении	—
6.	Иные сведения	—

3. Пояснения к сведениям об объекте недвижимости с кадастровым номером 13:20:0112008:1767 :

1.	—
----	---

1. Сведения о характерных точках контура объекта недвижимости с кадастровым номером 13:20:0112008:1768 :

Система координат	<u>МСК-13, зона 1</u>	Зона №	<u>1</u>
-------------------	-----------------------	--------	----------

	Содержатся в Едином государственном реестре недвижимости			Определены в ходе выполнения комплексных кадастровых работ			8	9
	координаты, м		Радиус, м	координаты, м		Радиус, м		
	X	Y	R	X	Y	R		
1	2	3	4	5	6	7	8	9
н66399 О	—	—	—	459 201,73	1 132 456,26	—	—	—
н66400 О	—	—	—	459 209,37	1 132 465,00	—		
н66401 О	—	—	—	459 199,95	1 132 473,82	—		
н66402 О	—	—	—	459 192,13	1 132 465,25	—		
н66399 О	—	—	—	459 201,73	1 132 456,26	—		

2. Сведения о характеристиках объекта недвижимости с кадастровым номером 13:20:0112008:1768 :

№ п/п	Наименование характеристики	Значение характеристики
1	2	3
1.	Вид объекта недвижимости	Здание

1	2	3
2.	Ранее присвоенный государственный учетный номер (инвентарный) здания, сооружения, объекта незавершенного строительства	—
3.	Кадастровый номер земельного участка (земельных участков), в границах которого (которых) расположены здание, сооружение, объект незавершенного строительства	13:20:0112008:3
4.	Уникальный учетный номер кадастрового квартала, в границах которого расположены здание, сооружение, объект незавершенного строительства	13:20:0112008
5.	Адрес здания, сооружения, объекта незавершенного строительства	—
5.1.	Сведения о местоположении здания, сооружения, объекта незавершенного строительства (при отсутствии адреса) в структурированном в соответствии с федеральной информационной адресной системой виде	Российская Федерация, Республика Мордовия, Теньгушевский р-н, Теньгушево с, Муклецова ул, д 45а
5.2.	Дополнительные сведения о местоположении	—
6.	Иные сведения	—

3. Пояснения к сведениям об объекте недвижимости с кадастровым номером 13:20:0112008:1768 :

1.	—
----	---

1. Сведения о характерных точках контура объекта недвижимости с кадастровым номером 13:20:0112008:1819 :

Система координат <u>МСК-13, зона 1</u>		Зона № <u>1</u>						
Обозначение характерных точек границ	Содержатся в Едином государственном реестре недвижимости		Определены в ходе выполнения комплексных кадастровых работ			Метод определения координат	Формулы, примененные для расчета средней квадратической погрешности определения координат характерных точек (Mt), м, с подставленными в такие формулы значениями и итоговые (вычисленные) значения Mt, м	
	координаты, м		координаты, м		Радиус, м			
	X	Y	X	Y	R			
1	2	3	4	5	6	7	8	9
н66596 О	—	—	—	458 784,41	1 132 615,31	—	—	—
н66597 О	—	—	—	458 781,88	1 132 617,89	—		
н66598 О	—	—	—	458 783,68	1 132 619,65	—		

1	2	3	4	5	6	7	8	9
н66599 О	—	—	—	458 781,74	1 132 621,63	—	—	—
н66600 О	—	—	—	458 768,88	1 132 609,03	—		
н66601 О	—	—	—	458 771,09	1 132 606,86	—		
н66603 О	—	—	—	458 773,36	1 132 609,04	—		
н66602 О	—	—	—	458 775,89	1 132 606,19	—		
н66596 О	—	—	—	458 784,41	1 132 615,31	—		

2. Сведения о характеристиках объекта недвижимости с кадастровым номером 13:20:0112008:1819 :

№ п/п	Наименование характеристики	Значение характеристики
1	2	3
1.	Вид объекта недвижимости	Здание
2.	Ранее присвоенный государственный учетный номер (инвентарный) здания, сооружения, объекта незавершенного строительства	—
3.	Кадастровый номер земельного участка (земельных участков), в границах которого (которых) расположены здание, сооружение, объект незавершенного строительства	13:20:0112008:725, 13:20:0112008:726
4.	Уникальный учетный номер кадастрового квартала, в границах которого расположены здание, сооружение, объект незавершенного строительства	13:20:0112008
5.	Адрес здания, сооружения, объекта незавершенного строительства	—
5.1.	Сведения о местоположении здания, сооружения, объекта незавершенного строительства (при отсутствии адреса) в структурированном в соответствии с федеральной информационной адресной системой виде	Российская Федерация, Республика Мордовия, Теньгушевский р-н, Теньгушево с, Социалистическая ул, д 11
5.2.	Дополнительные сведения о местоположении	—
6.	Иные сведения	—

3. Пояснения к сведениям об объекте недвижимости с кадастровым номером 13:20:0112008:1819 :

1.	—
----	---

1. Сведения о характерных точках контура объекта недвижимости с кадастровым номером 13:20:0112008:1821 :

Система координат МСК-13, зона 1 Зона № 1

Обозначение характерных точек границ	Содержатся в Едином государственном реестре недвижимости			Определены в ходе выполнения комплексных кадастровых работ			Метод определения координат	Формулы, примененные для расчета средней квадратической погрешности определения координат характерных точек (Mt), м, с подставленными в такие формулы значениями и итоговые (вычисленные) значения Mt, м
	координаты, м		Радиус, м	координаты, м		Радиус, м		
	X	Y	R	X	Y	R		
1	2	3	4	5	6	7	8	9
н66445 О	—	—	—	458 813,11	1 132 592,37	—	—	—
н66448 О	—	—	—	458 803,97	1 132 600,93	—		
н66449 О	—	—	—	458 802,65	1 132 599,85	—		
н66450 О	—	—	—	458 803,87	1 132 598,67	—		
н66451 О	—	—	—	458 796,06	1 132 590,60	—		
н66452 О	—	—	—	458 803,74	1 132 583,18	—		
н66453 О	—	—	—	458 810,71	1 132 590,02	—		
н66454 О	—	—	—	458 812,01	1 132 588,69	—		
н66455 О	—	—	—	458 814,41	1 132 591,04	—		
н66445 О	—	—	—	458 813,11	1 132 592,37	—		

2. Сведения о характеристиках объекта недвижимости с кадастровым номером 13:20:0112008:1821 :

№ п/п	Наименование характеристики	Значение характеристики
1	2	3
1.	Вид объекта недвижимости	Здание

1	2	3
2.	Ранее присвоенный государственный учетный номер (инвентарный) здания, сооружения, объекта незавершенного строительства	—
3.	Кадастровый номер земельного участка (земельных участков), в границах которого (которых) расположены здание, сооружение, объект незавершенного строительства	13:20:0112008:1054
4.	Уникальный учетный номер кадастрового квартала, в границах которого расположены здание, сооружение, объект незавершенного строительства	13:20:0112008
5.	Адрес здания, сооружения, объекта незавершенного строительства	—
5.1.	Сведения о местоположении здания, сооружения, объекта незавершенного строительства (при отсутствии адреса) в структурированном в соответствии с федеральной информационной адресной системой виде	Российская Федерация, Республика Мордовия, Теньгушевский р-н, Теньгушево с, Социалистическая ул, д 12
5.2.	Дополнительные сведения о местоположении	—
6.	Иные сведения	—

3. Пояснения к сведениям об объекте недвижимости с кадастровым номером 13:20:0112008:1821 :

1.	—
----	---

1. Сведения о характерных точках контура объекта недвижимости с кадастровым номером 13:20:0112008:1823 :

Система координат		МСК-13, зона 1					Зона № <u>1</u>	
Обозначение характерных точек границ	Содержатся в Едином государственном реестре недвижимости			Определены в ходе выполнения комплексных кадастровых работ			Метод определения координат	Формулы, примененные для расчета средней квадратической погрешности определения координат характерных точек (Mt), м, с подставленными в такие формулы значениями и итоговые (вычисленные) значения Mt, м
	координаты, м		Радиус, м	координаты, м		Радиус, м		
	X	Y	R	X	Y	R		
1	2	3	4	5	6	7	8	9
н66592 О	—	—	—	458 762,63	1 132 630,70	—	—	—
н66593 О	—	—	—	458 768,27	1 132 637,10	—		
н66594 О	—	—	—	458 758,98	1 132 645,76	—		

1	2	3	4	5	6	7	8	9
н66595 О	—	—	—	458 753,17	1 132 639,52	—	—	—
н66592 О	—	—	—	458 762,63	1 132 630,70	—		

2. Сведения о характеристиках объекта недвижимости с кадастровым номером 13:20:0112008:1823 :

№ п/п	Наименование характеристики	Значение характеристики
1	2	3
1.	Вид объекта недвижимости	Здание
2.	Ранее присвоенный государственный учетный номер (инвентарный) здания, сооружения, объекта незавершенного строительства	—
3.	Кадастровый номер земельного участка (земельных участков), в границах которого (которых) расположены здание, сооружение, объект незавершенного строительства	13:20:0112008:725
4.	Уникальный учетный номер кадастрового квартала, в границах которого расположены здание, сооружение, объект незавершенного строительства	13:20:0112008
5.	Адрес здания, сооружения, объекта незавершенного строительства	—
5.1.	Сведения о местоположении здания, сооружения, объекта незавершенного строительства (при отсутствии адреса) в структурированном в соответствии с федеральной информационной адресной системой виде	Российская Федерация, Республика Мордовия, Теньгушевский р-н, Теньгушево с, Социалистическая ул, д 11а
5.2.	Дополнительные сведения о местоположении	—
6.	Иные сведения	—

3. Пояснения к сведениям об объекте недвижимости с кадастровым номером 13:20:0112008:1823 :

1.	—
----	---

1. Сведения о характерных точках контура объекта недвижимости с кадастровым номером 13:20:0112008:1856 :

Система координат		МСК-13, зона 1					Зона № 1	
Обозначение характерных точек границ	Содержатся в Едином государственном реестре недвижимости			Определены в ходе выполнения комплексных кадастровых работ			Метод определения координат	Формулы, примененные для расчета средней квадратической погрешности определения координат характерных точек (Mt), м, с подставленными в такие формулы значениями и итоговые (вычисленные) значения Mt, м
	координаты, м		Радиус, м	координаты, м		Радиус, м		
	X	Y	R	X	Y	R		
1	2	3	4	5	6	7	8	9
н67250 О	—	—	—	458 525,30	1 133 009,47	—	—	—
н67251 О	—	—	—	458 535,34	1 133 007,11	—		
н67252 О	—	—	—	458 537,02	1 133 014,27	—		
н67253 О	—	—	—	458 535,19	1 133 014,70	—		
н67254 О	—	—	—	458 535,93	1 133 017,83	—		
н67255 О	—	—	—	458 527,73	1 133 019,77	—		
н67250 О	—	—	—	458 525,30	1 133 009,47	—		

2. Сведения о характеристиках объекта недвижимости с кадастровым номером 13:20:0112008:1856 :

№ п/п	Наименование характеристики	Значение характеристики
1	2	3
1.	Вид объекта недвижимости	Здание
2.	Ранее присвоенный государственный учетный номер (инвентарный) здания, сооружения, объекта незавершенного строительства	—
3.	Кадастровый номер земельного участка (земельных участков), в границах которого (которых) расположены здание, сооружение, объект незавершенного строительства	13:20:0112008:931

1	2		3					
4.	Уникальный учетный номер кадастрового квартала, в границах которого расположены здание, сооружение, объект незавершенного строительства		13:20:0112008					
5.	Адрес здания, сооружения, объекта незавершенного строительства		—					
5.1.	Сведения о местоположении здания, сооружения, объекта незавершенного строительства (при отсутствии адреса) в структурированном в соответствии с федеральной информационной адресной системой виде		Российская Федерация, Республика Мордовия, Теньгушевский р-н, Теньгушево с, Заречная ул, д 16					
5.2.	Дополнительные сведения о местоположении		—					
6.	Иные сведения		—					
3. Пояснения к сведениям об объекте недвижимости с кадастровым номером			13:20:0112008:1856 :					
1.	—		—					
1. Сведения о характерных точках контура объекта недвижимости с кадастровым номером			13:20:0112008:1858 :					
Система координат			МСК-13, зона 1		Зона № 1			
Обозначение характерных точек границ	Содержатся в Едином государственном реестре недвижимости			Определены в ходе выполнения комплексных кадастровых работ			Метод определения координат	Формулы, примененные для расчета средней квадратической погрешности определения координат характерных точек (Mt), м, с подставленными в такие формулы значениями и итоговые (вычисленные) значения Mt, м
	координаты, м		Радиус, м	координаты, м		Радиус, м		
	X	Y	R	X	Y	R		
1	2	3	4	5	6	7	8	9
н67059 О	—	—	—	458 840,22	1 132 936,19	—	—	—
н67060 О	—	—	—	458 827,04	1 132 940,06	—		
н67061 О	—	—	—	458 829,45	1 132 948,26	—		
н67062 О	—	—	—	458 841,40	1 132 944,58	—		
н67063 О	—	—	—	458 840,93	1 132 943,00	—		
н67064 О	—	—	—	458 842,12	1 132 942,65	—		

1	2	3	4	5	6	7	8	9
н67059 О	—	—	—	458 840,22	1 132 936,19	—	—	—

2. Сведения о характеристиках объекта недвижимости с кадастровым номером 13:20:0112008:1858 :

№ п/п	Наименование характеристики	Значение характеристики
1	2	3
1.	Вид объекта недвижимости	Здание
2.	Ранее присвоенный государственный учетный номер (инвентарный) здания, сооружения, объекта незавершенного строительства	—
3.	Кадастровый номер земельного участка (земельных участков), в границах которого (которых) расположены здание, сооружение, объект незавершенного строительства	13:20:0112008:943
4.	Уникальный учетный номер кадастрового квартала, в границах которого расположены здание, сооружение, объект незавершенного строительства	13:20:0112008
5.	Адрес здания, сооружения, объекта незавершенного строительства	—
5.1.	Сведения о местоположении здания, сооружения, объекта незавершенного строительства (при отсутствии адреса) в структурированном в соответствии с федеральной информационной адресной системой виде	Российская Федерация, Республика Мордовия, Теньгушевский р-н, Теньгушево с, Заречная ул, д 27
5.2.	Дополнительные сведения о местоположении	—
6.	Иные сведения	—

3. Пояснения к сведениям об объекте недвижимости с кадастровым номером 13:20:0112008:1858 :

1.	—
----	---

1. Сведения о характерных точках контура объекта недвижимости с кадастровым номером 13:20:0112008:1859 :

Система координат <u>МСК-13, зона 1</u>		Зона № <u>1</u>						
Обозначение характерных точек границ	Содержатся в Едином государственном реестре недвижимости		Определены в ходе выполнения комплексных кадастровых работ		Метод определения координат	Формулы, примененные для расчета средней квадратической погрешности определения координат характерных точек (Mt), м, с подставленными в такие формулы значениями и итоговые (вычисленные) значения Mt, м		
	координаты, м		Радиус, м	координаты, м			Радиус, м	
	X	Y	R	X			Y	R

1	2	3	4	5	6	7	8	9
н66944 О	—	—	—	459 021,38	1 132 854,87	—	—	—
н66945 О	—	—	—	459 012,22	1 132 860,64	—		
н66946 О	—	—	—	459 009,28	1 132 855,97	—		
н66947 О	—	—	—	459 011,03	1 132 854,87	—		
н66948 О	—	—	—	459 008,78	1 132 850,77	—		
н66949 О	—	—	—	459 016,01	1 132 846,34	—		
н66944 О	—	—	—	459 021,38	1 132 854,87	—		

2. Сведения о характеристиках объекта недвижимости с кадастровым номером 13:20:0112008:1859 :

№ п/п	Наименование характеристики	Значение характеристики
1	2	3
1.	Вид объекта недвижимости	Здание
2.	Ранее присвоенный государственный учетный номер (инвентарный) здания, сооружения, объекта незавершенного строительства	—
3.	Кадастровый номер земельного участка (земельных участков), в границах которого (которых) расположены здание, сооружение, объект незавершенного строительства	13:20:0112008:948
4.	Уникальный учетный номер кадастрового квартала, в границах которого расположены здание, сооружение, объект незавершенного строительства	13:20:0112008
5.	Адрес здания, сооружения, объекта незавершенного строительства	—
5.1.	Сведения о местоположении здания, сооружения, объекта незавершенного строительства (при отсутствии адреса) в структурированном в соответствии с федеральной информационной адресной системой виде	Российская Федерация, Республика Мордовия, Теньгушевский р-н, Теньгушево с, Заречная ул, д 33
5.2.	Дополнительные сведения о местоположении	—
6.	Иные сведения	—

3. Пояснения к сведениям об объекте недвижимости с кадастровым номером 13:20:0112008:1859 :

1. —

1. Сведения о характерных точках контура объекта недвижимости с кадастровым номером 13:20:0112008:1863 :

Система координат МСК-13, зона 1 Зона № 1

Обозначение характерных точек границ	Содержатся в Едином государственном реестре недвижимости			Определены в ходе выполнения комплексных кадастровых работ			Метод определения координат	Формулы, примененные для расчета средней квадратической погрешности определения координат характерных точек (Mt), м, с подставленными в такие формулы значениями и итоговые (вычисленные) значения Mt, м
	координаты, м		Радиус, м	координаты, м		Радиус, м		
	X	Y	R	X	Y	R		
1	2	3	4	5	6	7	8	9
н67041 О	—	—	—	458 870,17	1 132 922,25	—	—	—
н67042 О	—	—	—	458 855,78	1 132 927,80	—		
н67043 О	—	—	—	458 859,65	1 132 937,83	—		
н67048 О	—	—	—	458 867,93	1 132 934,58	—		
н67047 О	—	—	—	458 868,48	1 132 935,88	—		
н67046 О	—	—	—	458 872,87	1 132 934,16	—		
н67045 О	—	—	—	458 872,30	1 132 932,82	—		
н67044 О	—	—	—	458 873,92	1 132 932,14	—		
н67041 О	—	—	—	458 870,17	1 132 922,25	—		

2. Сведения о характеристиках объекта недвижимости с кадастровым номером 13:20:0112008:1863 :

№ п/п	Наименование характеристики	Значение характеристики
1	2	3
1.	Вид объекта недвижимости	Здание

1	2	3
2.	Ранее присвоенный государственный учетный номер (инвентарный) здания, сооружения, объекта незавершенного строительства	—
3.	Кадастровый номер земельного участка (земельных участков), в границах которого (которых) расположены здание, сооружение, объект незавершенного строительства	13:20:0112008:944
4.	Уникальный учетный номер кадастрового квартала, в границах которого расположены здание, сооружение, объект незавершенного строительства	13:20:0112008
5.	Адрес здания, сооружения, объекта незавершенного строительства	—
5.1.	Сведения о местоположении здания, сооружения, объекта незавершенного строительства (при отсутствии адреса) в структурированном в соответствии с федеральной информационной адресной системой виде	Российская Федерация, Республика Мордовия, Теньгушевский р-н, Теньгушево с, Заречная ул, д 28
5.2.	Дополнительные сведения о местоположении	—
6.	Иные сведения	—

3. Пояснения к сведениям об объекте недвижимости с кадастровым номером 13:20:0112008:1863 :

1.	—
----	---

1. Сведения о характерных точках контура объекта недвижимости с кадастровым номером 13:20:0112008:1864 :

Система координат		МСК-13, зона 1					Зона № <u>1</u>	
Обозначение характерных точек границ	Содержатся в Едином государственном реестре недвижимости			Определены в ходе выполнения комплексных кадастровых работ			Метод определения координат	Формулы, примененные для расчета средней квадратической погрешности определения координат характерных точек (Mt), м, с подставленными в такие формулы значениями и итоговые (вычисленные) значения Mt, м
	координаты, м		Радиус, м	координаты, м		Радиус, м		
	X	Y	R	X	Y	R		
1	2	3	4	5	6	7	8	9
н66910 О	—	—	—	459 081,45	1 132 818,76	—	—	—
н66914 О	—	—	—	459 068,11	1 132 826,24	—		
н66915 О	—	—	—	459 070,26	1 132 830,74	—		

1	2	3	4	5	6	7	8	9
н66916 О	—	—	—	459 067,38	1 132 832,32	—	—	—
н66917 О	—	—	—	459 064,92	1 132 828,19	—		
н66911 О	—	—	—	459 059,68	1 132 830,65	—		
н66912 О	—	—	—	459 056,09	1 132 824,06	—		
н66913 О	—	—	—	459 077,85	1 132 812,18	—		
н66910 О	—	—	—	459 081,45	1 132 818,76	—		

2. Сведения о характеристиках объекта недвижимости с кадастровым номером 13:20:0112008:1864 :

№ п/п	Наименование характеристики	Значение характеристики
1	2	3
1.	Вид объекта недвижимости	Здание
2.	Ранее присвоенный государственный учетный номер (инвентарный) здания, сооружения, объекта незавершенного строительства	—
3.	Кадастровый номер земельного участка (земельных участков), в границах которого (которых) расположены здание, сооружение, объект незавершенного строительства	13:20:0112008:950, 13:20:0112008:951
4.	Уникальный учетный номер кадастрового квартала, в границах которого расположены здание, сооружение, объект незавершенного строительства	13:20:0112008
5.	Адрес здания, сооружения, объекта незавершенного строительства	—
5.1.	Сведения о местоположении здания, сооружения, объекта незавершенного строительства (при отсутствии адреса) в структурированном в соответствии с федеральной информационной адресной системой виде	Российская Федерация, Республика Мордовия, Теньгушевский р-н, Теньгушево с, Заречная ул, д 35
5.2.	Дополнительные сведения о местоположении	—
6.	Иные сведения	—

3. Пояснения к сведениям об объекте недвижимости с кадастровым номером 13:20:0112008:1864 :

1.	—
----	---

1. Сведения о характерных точках контура объекта недвижимости с кадастровым номером 13:20:0112008:1867 :

Система координат		МСК-13, зона 1					Зона № 1	
Обозначение характерных точек границ	Содержатся в Едином государственном реестре недвижимости			Определены в ходе выполнения комплексных кадастровых работ			Метод определения координат	Формулы, примененные для расчета средней квадратической погрешности определения координат характерных точек (Mt), м, с подставленными в такие формулы значениями и итоговые (вычисленные) значения Mt, м
	координаты, м		Радиус, м	координаты, м		Радиус, м		
	X	Y	R	X	Y	R		
1	2	3	4	5	6	7	8	9
н67581 О	—	—	—	458 352,69	1 133 132,74	—	—	—
н67582 О	—	—	—	458 355,43	1 133 137,98	—		
н67583 О	—	—	—	458 353,18	1 133 139,16	—		
н67584 О	—	—	—	458 355,98	1 133 144,50	—		
н67585 О	—	—	—	458 342,20	1 133 151,72	—		
н67586 О	—	—	—	458 336,75	1 133 142,35	—		
н67587 О	—	—	—	458 349,05	1 133 136,31	—		
н67588 О	—	—	—	458 348,40	1 133 134,98	—		
н67581 О	—	—	—	458 352,69	1 133 132,74	—		

2. Сведения о характеристиках объекта недвижимости с кадастровым номером 13:20:0112008:1867 :

№ п/п	Наименование характеристики	Значение характеристики
1	2	3
1.	Вид объекта недвижимости	Здание
2.	Ранее присвоенный государственный учетный номер (инвентарный) здания, сооружения, объекта незавершенного строительства	—

1	2	3
3.	Кадастровый номер земельного участка (земельных участков), в границах которого (которых) расположены здание, сооружение, объект незавершенного строительства	13:20:0112008:917
4.	Уникальный учетный номер кадастрового квартала, в границах которого расположены здание, сооружение, объект незавершенного строительства	13:20:0112008
5.	Адрес здания, сооружения, объекта незавершенного строительства	—
5.1.	Сведения о местоположении здания, сооружения, объекта незавершенного строительства (при отсутствии адреса) в структурированном в соответствии с федеральной информационной адресной системой виде	Российская Федерация, Республика Мордовия, Теньгушевский р-н, Теньгушево с, Заречная ул, д 9
5.2.	Дополнительные сведения о местоположении	—
6.	Иные сведения	—

3. Пояснения к сведениям об объекте недвижимости с кадастровым номером 13:20:0112008:1867 :

1.	—
----	---

1. Сведения о характерных точках контура объекта недвижимости с кадастровым номером 13:20:0112008:1869 :

Система координат МСК-13, зона 1 Зона № 1

Обозначение характерных точек границ	Содержатся в Едином государственном реестре недвижимости			Определены в ходе выполнения комплексных кадастровых работ			Метод определения координат	Формулы, примененные для расчета средней квадратической погрешности определения координат характерных точек (Mt), м, с подставленными в такие формулы значениями и итоговые (вычисленные) значения Mt, м
	координаты, м		Радиус, м	координаты, м		Радиус, м		
	X	Y	R	X	Y	R		
1	2	3	4	5	6	7	8	9
н67616 О	—	—	—	458 378,40	1 133 123,89	—	—	—
н67617 О	—	—	—	458 381,66	1 133 131,50	—		
н67618 О	—	—	—	458 371,39	1 133 136,32	—		
н67619 О	—	—	—	458 366,91	1 133 126,77	—		

1	2	3	4	5	6	7	8	9
н67620 О	—	—	—	458 375,49	1 133 122,75	—	—	—
н67621 О	—	—	—	458 376,42	1 133 124,74	—		
н67616 О	—	—	—	458 378,40	1 133 123,89	—		

2. Сведения о характеристиках объекта недвижимости с кадастровым номером 13:20:0112008:1869 :

№ п/п	Наименование характеристики	Значение характеристики
1	2	3
1.	Вид объекта недвижимости	Здание
2.	Ранее присвоенный государственный учетный номер (инвентарный) здания, сооружения, объекта незавершенного строительства	—
3.	Кадастровый номер земельного участка (земельных участков), в границах которого (которых) расположены здание, сооружение, объект незавершенного строительства	13:20:0112008:918
4.	Уникальный учетный номер кадастрового квартала, в границах которого расположены здание, сооружение, объект незавершенного строительства	13:20:0112008
5.	Адрес здания, сооружения, объекта незавершенного строительства	—
5.1.	Сведения о местоположении здания, сооружения, объекта незавершенного строительства (при отсутствии адреса) в структурированном в соответствии с федеральной информационной адресной системой виде	Российская Федерация, Республика Мордовия, Теньгушевский р-н, Теньгушево с, Заречная ул, д 10
5.2.	Дополнительные сведения о местоположении	—
6.	Иные сведения	—

3. Пояснения к сведениям об объекте недвижимости с кадастровым номером 13:20:0112008:1869 :

1.	—
----	---

1. Сведения о характерных точках контура объекта недвижимости с кадастровым номером 13:20:0112008:1870 :

Система координат		МСК-13, зона 1					Зона № 1	
Обозначение характерных точек границ	Содержатся в Едином государственном реестре недвижимости			Определены в ходе выполнения комплексных кадастровых работ			Метод определения координат	Формулы, примененные для расчета средней квадратической погрешности определения координат характерных точек (Mt), м, с подставленными в такие формулы значениями и итоговые (вычисленные) значения Mt, м
	координаты, м		Радиус, м	координаты, м		Радиус, м		
	X	Y	R	X	Y	R		
1	2	3	4	5	6	7	8	9
н67207 О	—	—	—	458 605,80	1 132 989,24	—	—	—
н67208 О	—	—	—	458 619,71	1 132 985,91	—		
н67211 О	—	—	—	458 620,56	1 132 989,54	—		
н67212 О	—	—	—	458 622,24	1 132 989,19	—		
н67213 О	—	—	—	458 623,29	1 132 994,60	—		
н67210 О	—	—	—	458 607,94	1 132 998,19	—		
н67207 О	—	—	—	458 605,80	1 132 989,24	—		

2. Сведения о характеристиках объекта недвижимости с кадастровым номером 13:20:0112008:1870 :

№ п/п	Наименование характеристики	Значение характеристики
1	2	3
1.	Вид объекта недвижимости	Здание
2.	Ранее присвоенный государственный учетный номер (инвентарный) здания, сооружения, объекта незавершенного строительства	—
3.	Кадастровый номер земельного участка (земельных участков), в границах которого (которых) расположены здание, сооружение, объект незавершенного строительства	13:20:0112008:934

1	2	3
4.	Уникальный учетный номер кадастрового квартала, в границах которого расположены здание, сооружение, объект незавершенного строительства	13:20:0112008
5.	Адрес здания, сооружения, объекта незавершенного строительства	—
5.1.	Сведения о местоположении здания, сооружения, объекта незавершенного строительства (при отсутствии адреса) в структурированном в соответствии с федеральной информационной адресной системой виде	Российская Федерация, Республика Мордовия, Теньгушевский р-н, Теньгушево с, Заречная ул, д 19
5.2.	Дополнительные сведения о местоположении	—
6.	Иные сведения	—

3. Пояснения к сведениям об объекте недвижимости с кадастровым номером 13:20:0112008:1870 :

1. —

1. Сведения о характерных точках контура объекта недвижимости с кадастровым номером 13:20:0112008:1871 :

Система координат МСК-13, зона 1 Зона № 1

Обозначение характерных точек границ	Содержатся в Едином государственном реестре недвижимости			Определены в ходе выполнения комплексных кадастровых работ			Метод определения координат	Формулы, примененные для расчета средней квадратической погрешности определения координат характерных точек (Mt), м, с подставленными в такие формулы значениями и итоговые (вычисленные) значения Mt, м
	координаты, м		Радиус, м	координаты, м		Радиус, м		
	X	Y	R	X	Y	R		
1	2	3	4	5	6	7	8	9
н66994 О	—	—	—	458 959,35	1 132 880,59	—	—	—
н66995 О	—	—	—	458 950,35	1 132 886,19	—		
н66996 О	—	—	—	458 956,26	1 132 895,70	—		
н66997 О	—	—	—	458 965,38	1 132 890,28	—		
н66994 О	—	—	—	458 959,35	1 132 880,59	—		

2. Сведения о характеристиках объекта недвижимости с кадастровым номером 13:20:0112008:1871 :

№ п/п	Наименование характеристики	Значение характеристики
1	2	3
1.	Вид объекта недвижимости	Здание
2.	Ранее присвоенный государственный учетный номер (инвентарный) здания, сооружения, объекта незавершенного строительства	—
3.	Кадастровый номер земельного участка (земельных участков), в границах которого (которых) расположены здание, сооружение, объект незавершенного строительства	13:20:0112008:947
4.	Уникальный учетный номер кадастрового квартала, в границах которого расположены здание, сооружение, объект незавершенного строительства	13:20:0112008
5.	Адрес здания, сооружения, объекта незавершенного строительства	—
5.1.	Сведения о местоположении здания, сооружения, объекта незавершенного строительства (при отсутствии адреса) в структурированном в соответствии с федеральной информационной адресной системой виде	Российская Федерация, Республика Мордовия, Теньгушевский р-н, Теньгушево с, Заречная ул, д 31
5.2.	Дополнительные сведения о местоположении	—
6.	Иные сведения	—

3. Пояснения к сведениям об объекте недвижимости с кадастровым номером 13:20:0112008:1871 :

1.	—
----	---

1. Сведения о характерных точках контура объекта недвижимости с кадастровым номером 13:20:0112008:1873 :

Система координат		<u>МСК-13, зона 1</u>					Зона № <u>1</u>	
Обозначение характерных точек границ	Содержатся в Едином государственном реестре недвижимости			Определены в ходе выполнения комплексных кадастровых работ			Метод определения координат	Формулы, примененные для расчета средней квадратической погрешности определения координат характерных точек (Mt), м, с подставленными в такие формулы значениями и итоговые (вычисленные) значения Mt, м
	координаты, м		Радиус, м	координаты, м		Радиус, м		
	X	Y	R	X	Y	R		
1	2	3	4	5	6	7	8	9
н67237 О	—	—	—	458 553,36	1 133 002,87	—	—	—

1	2	3	4	5	6	7	8	9
н67238 О	—	—	—	458 566,11	1 132 999,70	—	—	—
н67239 О	—	—	—	458 566,90	1 133 002,87	—		
н67240 О	—	—	—	458 568,19	1 133 002,55	—		
н67241 О	—	—	—	458 570,03	1 133 009,97	—		
н67242 О	—	—	—	458 562,04	1 133 011,95	—		
н67243 О	—	—	—	458 560,63	1 133 006,28	—		
н67244 О	—	—	—	458 554,58	1 133 007,78	—		
н67237 О	—	—	—	458 553,36	1 133 002,87	—		

2. Сведения о характеристиках объекта недвижимости с кадастровым номером 13:20:0112008:1873 :

№ п/п	Наименование характеристики	Значение характеристики
1	2	3
1.	Вид объекта недвижимости	Здание
2.	Ранее присвоенный государственный учетный номер (инвентарный) здания, сооружения, объекта незавершенного строительства	—
3.	Кадастровый номер земельного участка (земельных участков), в границах которого (которых) расположены здание, сооружение, объект незавершенного строительства	13:20:0112008:932
4.	Уникальный учетный номер кадастрового квартала, в границах которого расположены здание, сооружение, объект незавершенного строительства	13:20:0112008

1	2	3
5.	Адрес здания, сооружения, объекта незавершенного строительства	—
5.1.	Сведения о местоположении здания, сооружения, объекта незавершенного строительства (при отсутствии адреса) в структурированном в соответствии с федеральной информационной адресной системой виде	Российская Федерация, Республика Мордовия, Теньгушевский р-н, Теньгушево с, Заречная ул, д 17
5.2.	Дополнительные сведения о местоположении	—
6.	Иные сведения	—

3. Пояснения к сведениям об объекте недвижимости с кадастровым номером 13:20:0112008:1873 :

1.	—
----	---

1. Сведения о характерных точках контура объекта недвижимости с кадастровым номером 13:20:0112008:1874 :

Система координат	<u>МСК-13, зона 1</u>	Зона №	<u>1</u>
-------------------	-----------------------	--------	----------

Обозначение характерных точек границ	Содержатся в Едином государственном реестре недвижимости			Определены в ходе выполнения комплексных кадастровых работ			Метод определения координат	Формулы, примененные для расчета средней квадратической погрешности определения координат характерных точек (Mt), м, с подставленными в такие формулы значениями и итоговые (вычисленные) значения Mt, м
	координаты, м		Радиус, м	координаты, м		Радиус, м		
	X	Y	R	X	Y	R		
1	2	3	4	5	6	7	8	9
н67224 О	—	—	—	458 589,65	1 132 994,42	—	—	—
н67225 О	—	—	—	458 590,18	1 132 996,57	—		
н67226 О	—	—	—	458 591,95	1 132 996,14	—		
н67227 О	—	—	—	458 594,07	1 133 004,01	—		
н67228 О	—	—	—	458 584,11	1 133 006,69	—		
н67229 О	—	—	—	458 581,68	1 132 996,39	—		
н67224 О	—	—	—	458 589,65	1 132 994,42	—		

2. Сведения о характеристиках объекта недвижимости с кадастровым номером 13:20:0112008:1874 :

№ п/п	Наименование характеристики	Значение характеристики
1	2	3
1.	Вид объекта недвижимости	Здание
2.	Ранее присвоенный государственный учетный номер (инвентарный) здания, сооружения, объекта незавершенного строительства	—
3.	Кадастровый номер земельного участка (земельных участков), в границах которого (которых) расположены здание, сооружение, объект незавершенного строительства	13:20:0112008:933
4.	Уникальный учетный номер кадастрового квартала, в границах которого расположены здание, сооружение, объект незавершенного строительства	13:20:0112008
5.	Адрес здания, сооружения, объекта незавершенного строительства	—
5.1.	Сведения о местоположении здания, сооружения, объекта незавершенного строительства (при отсутствии адреса) в структурированном в соответствии с федеральной информационной адресной системой виде	Российская Федерация, Республика Мордовия, Теньгушевский р-н, Теньгушево с, Заречная ул, д 18
5.2.	Дополнительные сведения о местоположении	—
6.	Иные сведения	—

3. Пояснения к сведениям об объекте недвижимости с кадастровым номером 13:20:0112008:1874 :

1.	—
----	---

1. Сведения о характерных точках контура объекта недвижимости с кадастровым номером 13:20:0112008:1875 :

Система координат		<u>МСК-13, зона 1</u>					Зона № <u>1</u>	
Обозначение характерных точек границ	Содержатся в Едином государственном реестре недвижимости			Определены в ходе выполнения комплексных кадастровых работ			Метод определения координат	Формулы, примененные для расчета средней квадратической погрешности определения координат характерных точек (Mt), м, с подставленными в такие формулы значениями и итоговые (вычисленные) значения Mt, м
	координаты, м		Радиус, м	координаты, м		Радиус, м		
	X	Y	R	X	Y	R		
1	2	3	4	5	6	7	8	9
н67190 О	—	—	—	458 645,66	1 132 978,02	—	—	—

1	2	3	4	5	6	7	8	9
н67191 О	—	—	—	458 646,48	1 132 981,28	—	—	—
н67192 О	—	—	—	458 647,69	1 132 980,98	—		
н67193 О	—	—	—	458 648,44	1 132 984,01	—		
н67194 О	—	—	—	458 647,32	1 132 984,29	—		
н67195 О	—	—	—	458 648,67	1 132 989,58	—		
н67196 О	—	—	—	458 646,76	1 132 990,06	—		
н67197 О	—	—	—	458 646,36	1 132 988,49	—		
н67198 О	—	—	—	458 638,55	1 132 990,48	—		
н67199 О	—	—	—	458 639,07	1 132 992,52	—		
н67200 О	—	—	—	458 637,12	1 132 993,02	—		
н67201 О	—	—	—	458 633,69	1 132 981,39	—		
н67190 О	—	—	—	458 645,66	1 132 978,02	—		

2. Сведения о характеристиках объекта недвижимости с кадастровым номером 13:20:0112008:1875 :

№ п/п	Наименование характеристики	Значение характеристики
1	2	3
1.	Вид объекта недвижимости	Здание
2.	Ранее присвоенный государственный учетный номер (инвентарный) здания, сооружения, объекта незавершенного строительства	—
3.	Кадастровый номер земельного участка (земельных участков), в границах которого (которых) расположены здание, сооружение, объект незавершенного строительства	13:20:0112008:162

1	2		3					
4.	Уникальный учетный номер кадастрового квартала, в границах которого расположены здание, сооружение, объект незавершенного строительства		13:20:0112008					
5.	Адрес здания, сооружения, объекта незавершенного строительства		—					
5.1.	Сведения о местоположении здания, сооружения, объекта незавершенного строительства (при отсутствии адреса) в структурированном в соответствии с федеральной информационной адресной системой виде		Российская Федерация, Республика Мордовия, Теньгушевский р-н, Теньгушево с, Заречная ул, д 20					
5.2.	Дополнительные сведения о местоположении		—					
6.	Иные сведения		—					
3. Пояснения к сведениям об объекте недвижимости с кадастровым номером <u>13:20:0112008:1875</u> :								
1.	—							
1. Сведения о характерных точках контура объекта недвижимости с кадастровым номером <u>13:20:0112008:1877</u> :								
Система координат <u>МСК-13, зона 1</u>			Зона № <u>1</u>					
Обозначение характерных точек границ	Содержатся в Едином государственном реестре недвижимости			Определены в ходе выполнения комплексных кадастровых работ			Метод определения координат	Формулы, примененные для расчета средней квадратической погрешности определения координат характерных точек (Mt), м, с подставленными в такие формулы значениями и итоговые (вычисленные) значения Mt, м
	координаты, м		Радиус, м	координаты, м		Радиус, м		
	X	Y	R	X	Y	R		
1	2	3	4	5	6	7	8	9
н67422 О	—	—	—	458 214,16	1 133 205,95	—	—	—
н67423 О	—	—	—	458 216,72	1 133 210,83	—		
н67424 О	—	—	—	458 207,18	1 133 216,43	—		
н67425 О	—	—	—	458 204,28	1 133 211,49	—		
н67422 О	—	—	—	458 214,16	1 133 205,95	—		

2. Сведения о характеристиках объекта недвижимости с кадастровым номером 13:20:0112008:1877 :

№ п/п	Наименование характеристики	Значение характеристики
1	2	3
1.	Вид объекта недвижимости	Здание
2.	Ранее присвоенный государственный учетный номер (инвентарный) здания, сооружения, объекта незавершенного строительства	—
3.	Кадастровый номер земельного участка (земельных участков), в границах которого (которых) расположены здание, сооружение, объект незавершенного строительства	13:20:0112008:913
4.	Уникальный учетный номер кадастрового квартала, в границах которого расположены здание, сооружение, объект незавершенного строительства	13:20:0112008
5.	Адрес здания, сооружения, объекта незавершенного строительства	—
5.1.	Сведения о местоположении здания, сооружения, объекта незавершенного строительства (при отсутствии адреса) в структурированном в соответствии с федеральной информационной адресной системой виде	Российская Федерация, Республика Мордовия, Теньгушевский р-н, Теньгушево с, Заречная ул, д 4
5.2.	Дополнительные сведения о местоположении	—
6.	Иные сведения	—

3. Пояснения к сведениям об объекте недвижимости с кадастровым номером 13:20:0112008:1877 :

1.	—
----	---

1. Сведения о характерных точках контура объекта недвижимости с кадастровым номером 13:20:0112008:1883 :

Система координат		<u>МСК-13, зона 1</u>					Зона № <u>1</u>	
Обозначение характерных точек границ	Содержатся в Едином государственном реестре недвижимости			Определены в ходе выполнения комплексных кадастровых работ			Метод определения координат	Формулы, примененные для расчета средней квадратической погрешности определения координат характерных точек (Mt), м, с подставленными в такие формулы значениями и итоговые (вычисленные) значения Mt, м
	координаты, м		Радиус, м	координаты, м		Радиус, м		
	X	Y	R	X	Y	R		
1	2	3	4	5	6	7	8	9
н67165 О	—	—	—	458 697,16	1 132 974,86	—	—	—

1	2	3	4	5	6	7	8	9
н67166 О	—	—	—	458 693,46	1 132 962,43	—	—	—
н67167 О	—	—	—	458 682,28	1 132 966,03	—		
н67168 О	—	—	—	458 686,17	1 132 978,14	—		
н67165 О	—	—	—	458 697,16	1 132 974,86	—		

2. Сведения о характеристиках объекта недвижимости с кадастровым номером 13:20:0112008:1883 :

№ п/п	Наименование характеристики	Значение характеристики
1	2	3
1.	Вид объекта недвижимости	Здание
2.	Ранее присвоенный государственный учетный номер (инвентарный) здания, сооружения, объекта незавершенного строительства	—
3.	Кадастровый номер земельного участка (земельных участков), в границах которого (которых) расположены здание, сооружение, объект незавершенного строительства	13:20:0112008:936
4.	Уникальный учетный номер кадастрового квартала, в границах которого расположены здание, сооружение, объект незавершенного строительства	13:20:0112008
5.	Адрес здания, сооружения, объекта незавершенного строительства	—
5.1.	Сведения о местоположении здания, сооружения, объекта незавершенного строительства (при отсутствии адреса) в структурированном в соответствии с федеральной информационной адресной системой виде	Российская Федерация, Республика Мордовия, Теньгушевский р-н, Теньгушево с, Заречная ул, д 22
5.2.	Дополнительные сведения о местоположении	—
6.	Иные сведения	—

3. Пояснения к сведениям об объекте недвижимости с кадастровым номером 13:20:0112008:1883 :

1.	—
----	---

1. Сведения о характерных точках контура объекта недвижимости с кадастровым номером 13:20:0112008:1884 :

Система координат		МСК-13, зона 1					Зона № 1	
Обозначение характерных точек границ	Содержатся в Едином государственном реестре недвижимости			Определены в ходе выполнения комплексных кадастровых работ			Метод определения координат	Формулы, примененные для расчета средней квадратической погрешности определения координат характерных точек (Mt), м, с подставленными в такие формулы значениями и итоговые (вычисленные) значения Mt, м
	координаты, м		Радиус, м	координаты, м		Радиус, м		
	X	Y	R	X	Y	R		
1	2	3	4	5	6	7	8	9
н67100 О	—	—	—	458 789,72	1 132 950,56	—	—	—
н67101 О	—	—	—	458 777,55	1 132 953,84	—		
н67102 О	—	—	—	458 779,96	1 132 962,82	—		
н67103 О	—	—	—	458 792,14	1 132 959,54	—		
н67100 О	—	—	—	458 789,72	1 132 950,56	—		

2. Сведения о характеристиках объекта недвижимости с кадастровым номером 13:20:0112008:1884 :

№ п/п	Наименование характеристики	Значение характеристики
1	2	3
1.	Вид объекта недвижимости	Здание
2.	Ранее присвоенный государственный учетный номер (инвентарный) здания, сооружения, объекта незавершенного строительства	—
3.	Кадастровый номер земельного участка (земельных участков), в границах которого (которых) расположены здание, сооружение, объект незавершенного строительства	13:20:0112008:941
4.	Уникальный учетный номер кадастрового квартала, в границах которого расположены здание, сооружение, объект незавершенного строительства	13:20:0112008

1	2	3
5.	Адрес здания, сооружения, объекта незавершенного строительства	—
5.1.	Сведения о местоположении здания, сооружения, объекта незавершенного строительства (при отсутствии адреса) в структурированном в соответствии с федеральной информационной адресной системой виде	Российская Федерация, Республика Мордовия, Теньгушевский р-н, Теньгушево с, Заречная ул, д 25
5.2.	Дополнительные сведения о местоположении	—
6.	Иные сведения	—

3. Пояснения к сведениям об объекте недвижимости с кадастровым номером 13:20:0112008:1884 :

1. —

1. Сведения о характерных точках контура объекта недвижимости с кадастровым номером 13:20:0112008:1885 :

Система координат МСК-13, зона 1 Зона № 1

Обозначение характерных точек границ	Содержатся в Едином государственном реестре недвижимости			Определены в ходе выполнения комплексных кадастровых работ			Метод определения координат	Формулы, примененные для расчета средней квадратической погрешности определения координат характерных точек (Mt), м, с подставленными в такие формулы значениями и итоговые (вычисленные) значения Mt, м
	координаты, м		Радиус, м	координаты, м		Радиус, м		
	X	Y	R	X	Y	R		
1	2	3	4	5	6	7	8	9
н67016 О	—	—	—	458 936,11	1 132 908,36	—	—	—
н67017 О	—	—	—	458 926,85	1 132 913,08	—		
н67018 О	—	—	—	458 920,77	1 132 901,13	—		
н67019 О	—	—	—	458 930,04	1 132 896,42	—		
н67016 О	—	—	—	458 936,11	1 132 908,36	—		

2. Сведения о характеристиках объекта недвижимости с кадастровым номером 13:20:0112008:1885 :

№ п/п	Наименование характеристики	Значение характеристики
1	2	3
1.	Вид объекта недвижимости	Здание

1	2	3
2.	Ранее присвоенный государственный учетный номер (инвентарный) здания, сооружения, объекта незавершенного строительства	—
3.	Кадастровый номер земельного участка (земельных участков), в границах которого (которых) расположены здание, сооружение, объект незавершенного строительства	13:20:0112008:946
4.	Уникальный учетный номер кадастрового квартала, в границах которого расположены здание, сооружение, объект незавершенного строительства	13:20:0112008
5.	Адрес здания, сооружения, объекта незавершенного строительства	—
5.1.	Сведения о местоположении здания, сооружения, объекта незавершенного строительства (при отсутствии адреса) в структурированном в соответствии с федеральной информационной адресной системой виде	Российская Федерация, Республика Мордовия, Теньгушевский р-н, Теньгушево с, Заречная ул, д 30
5.2.	Дополнительные сведения о местоположении	—
6.	Иные сведения	—

3. Пояснения к сведениям об объекте недвижимости с кадастровым номером 13:20:0112008:1885 :

1. —

1. Сведения о характерных точках контура объекта недвижимости с кадастровым номером 13:20:0112008:1886 :

Система координат МСК-13, зона 1 Зона № 1

Обозначение характерных точек границ	Содержатся в Едином государственном реестре недвижимости			Определены в ходе выполнения комплексных кадастровых работ			Метод определения координат	Формулы, примененные для расчета средней квадратической погрешности определения координат характерных точек (Mt), м, с подставленными в такие формулы значениями и итоговые (вычисленные) значения Mt, м
	координаты, м		Радиус, м	координаты, м		Радиус, м		
	X	Y	R	X	Y	R		
1	2	3	4	5	6	7	8	9
н67683 О	—	—	—	458 408,64	1 133 198,60	—	—	—
н67684 О	—	—	—	458 416,39	1 133 208,03	—		
н67685 О	—	—	—	458 412,09	1 133 211,56	—		

1	2	3	4	5	6	7	8	9
н67686 О	—	—	—	458 410,97	1 133 210,19	—	—	—
н67687 О	—	—	—	458 405,28	1 133 214,84	—		
н67688 О	—	—	—	458 406,22	1 133 215,99	—		
н67689 О	—	—	—	458 404,79	1 133 217,16	—		
н67690 О	—	—	—	458 403,89	1 133 216,06	—		
н67691 О	—	—	—	458 400,68	1 133 218,69	—		
н67692 О	—	—	—	458 394,03	1 133 210,57	—		
н67683 О	—	—	—	458 408,64	1 133 198,60	—		

2. Сведения о характеристиках объекта недвижимости с кадастровым номером 13:20:0112008:1886 :

№ п/п	Наименование характеристики	Значение характеристики
1	2	3
1.	Вид объекта недвижимости	Здание
2.	Ранее присвоенный государственный учетный номер (инвентарный) здания, сооружения, объекта незавершенного строительства	—
3.	Кадастровый номер земельного участка (земельных участков), в границах которого (которых) расположены здание, сооружение, объект незавершенного строительства	13:20:0112008:925, 13:20:0112008:926
4.	Уникальный учетный номер кадастрового квартала, в границах которого расположены здание, сооружение, объект незавершенного строительства	13:20:0112008

1	2	3
5.	Адрес здания, сооружения, объекта незавершенного строительства	—
5.1.	Сведения о местоположении здания, сооружения, объекта незавершенного строительства (при отсутствии адреса) в структурированном в соответствии с федеральной информационной адресной системой виде	Российская Федерация, Республика Мордовия, Теньгушевский р-н, Теньгушево с, Заречная ул, д 13
5.2.	Дополнительные сведения о местоположении	—
6.	Иные сведения	—

3. Пояснения к сведениям об объекте недвижимости с кадастровым номером 13:20:0112008:1886 :

1.	—
----	---

1. Сведения о характерных точках контура объекта недвижимости с кадастровым номером 13:20:0112008:1887 :

Система координат	<u>МСК-13, зона 1</u>	Зона №	<u>1</u>
-------------------	-----------------------	--------	----------

Обозначение характерных точек границ	Содержатся в Едином государственном реестре недвижимости			Определены в ходе выполнения комплексных кадастровых работ			Метод определения координат	Формулы, примененные для расчета средней квадратической погрешности определения координат характерных точек (Mt), м, с подставленными в такие формулы значениями и итоговые (вычисленные) значения Mt, м
	координаты, м		Радиус, м	координаты, м		Радиус, м		
	X	Y	R	X	Y	R		
1	2	3	4	5	6	7	8	9
н67639 О	—	—	—	458 269,04	1 133 262,45	—	—	—
н67640 О	—	—	—	458 272,51	1 133 269,97	—		
н67641 О	—	—	—	458 267,07	1 133 272,64	—		
н67642 О	—	—	—	458 266,43	1 133 271,34	—		
н67643 О	—	—	—	458 259,02	1 133 274,68	—		
н67644 О	—	—	—	458 256,19	1 133 268,39	—		
н67639 О	—	—	—	458 269,04	1 133 262,45	—		

2. Сведения о характеристиках объекта недвижимости с кадастровым номером 13:20:0112008:1887 :

№ п/п	Наименование характеристики	Значение характеристики
1	2	3
1.	Вид объекта недвижимости	Здание
2.	Ранее присвоенный государственный учетный номер (инвентарный) здания, сооружения, объекта незавершенного строительства	—
3.	Кадастровый номер земельного участка (земельных участков), в границах которого (которых) расположены здание, сооружение, объект незавершенного строительства	13:20:0112008:922
4.	Уникальный учетный номер кадастрового квартала, в границах которого расположены здание, сооружение, объект незавершенного строительства	13:20:0112008
5.	Адрес здания, сооружения, объекта незавершенного строительства	—
5.1.	Сведения о местоположении здания, сооружения, объекта незавершенного строительства (при отсутствии адреса) в структурированном в соответствии с федеральной информационной адресной системой виде	Российская Федерация, Республика Мордовия, Теньгушевский р-н, Теньгушево с, Заречная ул, д 13б
5.2.	Дополнительные сведения о местоположении	—
6.	Иные сведения	—

3. Пояснения к сведениям об объекте недвижимости с кадастровым номером 13:20:0112008:1887 :

1.	—
----	---

1. Сведения о характерных точках контура объекта недвижимости с кадастровым номером 13:20:0112008:1889 :

Система координат		<u>МСК-13, зона 1</u>					Зона № <u>1</u>	
Обозначение характерных точек границ	Содержатся в Едином государственном реестре недвижимости			Определены в ходе выполнения комплексных кадастровых работ			Метод определения координат	Формулы, примененные для расчета средней квадратической погрешности определения координат характерных точек (Mt), м, с подставленными в такие формулы значениями и итоговые (вычисленные) значения Mt, м
	координаты, м		Радиус, м	координаты, м		Радиус, м		
	X	Y	R	X	Y	R		
1	2	3	4	5	6	7	8	9
н67565 О	—	—	—	458 319,58	1 133 152,22	—	—	—

1	2	3	4	5	6	7	8	9
н67566 О	—	—	—	458 322,90	1 133 159,19	—	—	—
н67569 О	—	—	—	458 312,40	1 133 164,69	—		
н67570 О	—	—	—	458 313,27	1 133 166,64	—		
н67567 О	—	—	—	458 311,95	1 133 167,37	—		
н67568 О	—	—	—	458 307,11	1 133 158,01	—		
н67565 О	—	—	—	458 319,58	1 133 152,22	—		

2. Сведения о характеристиках объекта недвижимости с кадастровым номером 13:20:0112008:1889 :

№ п/п	Наименование характеристики	Значение характеристики
1	2	3
1.	Вид объекта недвижимости	Здание
2.	Ранее присвоенный государственный учетный номер (инвентарный) здания, сооружения, объекта незавершенного строительства	—
3.	Кадастровый номер земельного участка (земельных участков), в границах которого (которых) расположены здание, сооружение, объект незавершенного строительства	13:20:0112008:916
4.	Уникальный учетный номер кадастрового квартала, в границах которого расположены здание, сооружение, объект незавершенного строительства	13:20:0112008
5.	Адрес здания, сооружения, объекта незавершенного строительства	—
5.1.	Сведения о местоположении здания, сооружения, объекта незавершенного строительства (при отсутствии адреса) в структурированном в соответствии с федеральной информационной адресной системой виде	Российская Федерация, Республика Мордовия, Теньгушевский р-н, Теньгушево с, Заречная ул, д 8
5.2.	Дополнительные сведения о местоположении	—
6.	Иные сведения	—

3. Пояснения к сведениям об объекте недвижимости с кадастровым номером 13:20:0112008:1889 :

1.	—
----	---

1. Сведения о характерных точках контура объекта недвижимости с кадастровым номером 13:20:0112008:1891 :

Система координат			МСК-13, зона 1				Зона № 1	
Обозначение характерных точек границ	Содержатся в Едином государственном реестре недвижимости			Определены в ходе выполнения комплексных кадастровых работ			Метод определения координат	Формулы, примененные для расчета средней квадратической погрешности определения координат характерных точек (Mt), м, с подставленными в такие формулы значениями и итоговые (вычисленные) значения Mt, м
	координаты, м		Радиус, м	координаты, м		Радиус, м		
	X	Y	R	X	Y	R		
1	2	3	4	5	6	7	8	9
н67279 О	—	—	—	459 088,73	1 132 782,52	—	—	—
н67280 О	—	—	—	459 100,16	1 132 777,99	—		
н67281 О	—	—	—	459 098,26	1 132 773,20	—		
н67282 О	—	—	—	459 096,09	1 132 773,95	—		
н67283 О	—	—	—	459 093,59	1 132 766,76	—		
н67284 О	—	—	—	459 088,53	1 132 768,58	—		
н67285 О	—	—	—	459 088,17	1 132 767,57	—		
н67286 О	—	—	—	459 085,97	1 132 768,13	—		
н67287 О	—	—	—	459 086,73	1 132 771,12	—		
н67288 О	—	—	—	459 084,65	1 132 771,65	—		
н67279 О	—	—	—	459 088,73	1 132 782,52	—		

2. Сведения о характеристиках объекта недвижимости с кадастровым номером 13:20:0112008:1891 :

№ п/п	Наименование характеристики	Значение характеристики
1	2	3
1.	Вид объекта недвижимости	Здание

1	2	3
2.	Ранее присвоенный государственный учетный номер (инвентарный) здания, сооружения, объекта незавершенного строительства	—
3.	Кадастровый номер земельного участка (земельных участков), в границах которого (которых) расположены здание, сооружение, объект незавершенного строительства	13:20:0112008:956
4.	Уникальный учетный номер кадастрового квартала, в границах которого расположены здание, сооружение, объект незавершенного строительства	13:20:0112008
5.	Адрес здания, сооружения, объекта незавершенного строительства	—
5.1.	Сведения о местоположении здания, сооружения, объекта незавершенного строительства (при отсутствии адреса) в структурированном в соответствии с федеральной информационной адресной системой виде	Российская Федерация, Республика Мордовия, Теньгушевский р-н, Теньгушево с, Заречная ул, д 40
5.2.	Дополнительные сведения о местоположении	—
6.	Иные сведения	—

3. Пояснения к сведениям об объекте недвижимости с кадастровым номером 13:20:0112008:1891 :

1.	—
----	---

1. Сведения о характерных точках контура объекта недвижимости с кадастровым номером 13:20:0112008:1894 :

Система координат		МСК-13, зона 1					Зона № <u>1</u>	
Обозначение характерных точек границ	Содержатся в Едином государственном реестре недвижимости			Определены в ходе выполнения комплексных кадастровых работ			Метод определения координат	Формулы, примененные для расчета средней квадратической погрешности определения координат характерных точек (Mt), м, с подставленными в такие формулы значениями и итоговые (вычисленные) значения Mt, м
	координаты, м		Радиус, м	координаты, м		Радиус, м		
	X	Y	R	X	Y	R		
1	2	3	4	5	6	7	8	9
н67268 О	—	—	—	458 485,59	1 133 018,31	—	—	—
н67269 О	—	—	—	458 495,69	1 133 015,79	—		
н67270 О	—	—	—	458 496,38	1 133 018,60	—		

1	2	3	4	5	6	7	8	9
н67271 О	—	—	—	458 498,70	1 133 018,02	—	—	—
н67272 О	—	—	—	458 500,86	1 133 026,67	—		
н67273 О	—	—	—	458 488,46	1 133 029,77	—		
н67268 О	—	—	—	458 485,59	1 133 018,31	—		

2. Сведения о характеристиках объекта недвижимости с кадастровым номером 13:20:0112008:1894 :

№ п/п	Наименование характеристики	Значение характеристики
1	2	3
1.	Вид объекта недвижимости	Здание
2.	Ранее присвоенный государственный учетный номер (инвентарный) здания, сооружения, объекта незавершенного строительства	—
3.	Кадастровый номер земельного участка (земельных участков), в границах которого (которых) расположены здание, сооружение, объект незавершенного строительства	13:20:0112008:1894
4.	Уникальный учетный номер кадастрового квартала, в границах которого расположены здание, сооружение, объект незавершенного строительства	13:20:0112008
5.	Адрес здания, сооружения, объекта незавершенного строительства	—
5.1.	Сведения о местоположении здания, сооружения, объекта незавершенного строительства (при отсутствии адреса) в структурированном в соответствии с федеральной информационной адресной системой виде	Российская Федерация, Республика Мордовия, Теньгушевский р-н, Теньгушево с, Заречная ул, д 15
5.2.	Дополнительные сведения о местоположении	—
6.	Иные сведения	—

3. Пояснения к сведениям об объекте недвижимости с кадастровым номером 13:20:0112008:1894 :

1.	—
----	---

1. Сведения о характерных точках контура объекта недвижимости с кадастровым номером 13:20:0112008:1895 :

Система координат <u>МСК-13, зона 1</u>							Зона № <u>1</u>	
Обозначение характерных точек границ	Содержатся в Едином государственном реестре недвижимости			Определены в ходе выполнения комплексных кадастровых работ			Метод определения координат	Формулы, примененные для расчета средней квадратической погрешности определения координат характерных точек (Mt), м, с подставленными в такие формулы значениями и итоговые (вычисленные) значения Mt, м
	координаты, м		Радиус, м	координаты, м		Радиус, м		
	X	Y	R	X	Y	R		
1	2	3	4	5	6	7	8	9
н67080 О	—	—	—	458 817,48	1 132 942,90	—	—	—
н67081 О	—	—	—	458 821,64	1 132 957,28	—		
н67082 О	—	—	—	458 818,93	1 132 957,97	—		
н67083 О	—	—	—	458 819,41	1 132 959,79	—		
н67084 О	—	—	—	458 817,48	1 132 960,30	—		
н67085 О	—	—	—	458 817,04	1 132 958,62	—		
н67086 О	—	—	—	458 811,63	1 132 960,04	—		
н67087 О	—	—	—	458 807,21	1 132 945,67	—		
н67080 О	—	—	—	458 817,48	1 132 942,90	—		

2. Сведения о характеристиках объекта недвижимости с кадастровым номером 13:20:0112008:1895 :

№ п/п	Наименование характеристики	Значение характеристики
1	2	3
1.	Вид объекта недвижимости	Здание
2.	Ранее присвоенный государственный учетный номер (инвентарный) здания, сооружения, объекта незавершенного строительства	—

1	2	3
3.	Кадастровый номер земельного участка (земельных участков), в границах которого (которых) расположены здание, сооружение, объект незавершенного строительства	13:20:0112008:942
4.	Уникальный учетный номер кадастрового квартала, в границах которого расположены здание, сооружение, объект незавершенного строительства	13:20:0112008
5.	Адрес здания, сооружения, объекта незавершенного строительства	—
5.1.	Сведения о местоположении здания, сооружения, объекта незавершенного строительства (при отсутствии адреса) в структурированном в соответствии с федеральной информационной адресной системой виде	Российская Федерация, Республика Мордовия, Теньгушевский р-н, Теньгушево с, Заречная ул, д 26
5.2.	Дополнительные сведения о местоположении	—
6.	Иные сведения	—

3. Пояснения к сведениям об объекте недвижимости с кадастровым номером 13:20:0112008:1895 :

1.	—
----	---

1. Сведения о характерных точках контура объекта недвижимости с кадастровым номером 13:20:0112008:1896 :

Система координат МСК-13, зона 1 Зона № 1

Обозначение характерных точек границ	Содержатся в Едином государственном реестре недвижимости			Определены в ходе выполнения комплексных кадастровых работ			Метод определения координат	Формулы, примененные для расчета средней квадратической погрешности определения координат характерных точек (Mt), м, с подставленными в такие формулы значениями и итоговые (вычисленные) значения Mt, м
	координаты, м		Радиус, м	координаты, м		Радиус, м		
	X	Y	R	X	Y	R		
1	2	3	4	5	6	7	8	9
н66968 О	—	—	—	458 982,01	1 132 867,09	—	—	—
н66969 О	—	—	—	458 990,50	1 132 862,17	—		
н66970 О	—	—	—	458 998,54	1 132 874,35	—		
н66971 О	—	—	—	458 996,97	1 132 875,38	—		

1	2	3	4	5	6	7	8	9
н66972 О	—	—	—	458 995,55	1 132 873,22	—	—	—
н66973 О	—	—	—	458 988,74	1 132 877,70	—		
н66968 О	—	—	—	458 982,01	1 132 867,09	—		

2. Сведения о характеристиках объекта недвижимости с кадастровым номером 13:20:0112008:1896 :

№ п/п	Наименование характеристики	Значение характеристики
1	2	3
1.	Вид объекта недвижимости	Здание
2.	Ранее присвоенный государственный учетный номер (инвентарный) здания, сооружения, объекта незавершенного строительства	—
3.	Кадастровый номер земельного участка (земельных участков), в границах которого (которых) расположены здание, сооружение, объект незавершенного строительства	13:20:0112008:56
4.	Уникальный учетный номер кадастрового квартала, в границах которого расположены здание, сооружение, объект незавершенного строительства	13:20:0112008
5.	Адрес здания, сооружения, объекта незавершенного строительства	—
5.1.	Сведения о местоположении здания, сооружения, объекта незавершенного строительства (при отсутствии адреса) в структурированном в соответствии с федеральной информационной адресной системой виде	Российская Федерация, Республика Мордовия, Теньгушевский р-н, Теньгушево с, Заречная ул, д 32
5.2.	Дополнительные сведения о местоположении	—
6.	Иные сведения	—

3. Пояснения к сведениям об объекте недвижимости с кадастровым номером 13:20:0112008:1896 :

1.	—
----	---

1. Сведения о характерных точках контура объекта недвижимости с кадастровым номером 13:20:0112008:1897 :

Система координат			МСК-13, зона 1				Зона № 1	
Обозначение характерных точек границ	Содержатся в Едином государственном реестре недвижимости			Определены в ходе выполнения комплексных кадастровых работ			Метод определения координат	Формулы, примененные для расчета средней квадратической погрешности определения координат характерных точек (Mt), м, с подставленными в такие формулы значениями и итоговые (вычисленные) значения Mt, м
	координаты, м		Радиус, м	координаты, м		Радиус, м		
	X	Y	R	X	Y	R		
1	2	3	4	5	6	7	8	9
н66880 О	—	—	—	459 110,00	1 132 794,96	—	—	—
н66881 О	—	—	—	459 113,50	1 132 803,04	—		
н66882 О	—	—	—	459 111,98	1 132 803,70	—		
н66883 О	—	—	—	459 113,96	1 132 808,26	—		
н66884 О	—	—	—	459 110,00	1 132 809,98	—		
н66885 О	—	—	—	459 110,86	1 132 811,95	—		
н66886 О	—	—	—	459 107,27	1 132 813,52	—		
н66887 О	—	—	—	459 106,53	1 132 811,83	—		
н66888 О	—	—	—	459 106,07	1 132 812,03	—		
н66889 О	—	—	—	459 100,55	1 132 799,32	—		
н66880 О	—	—	—	459 110,00	1 132 794,96	—		

2. Сведения о характеристиках объекта недвижимости с кадастровым номером 13:20:0112008:1897 :

№ п/п	Наименование характеристики	Значение характеристики
1	2	3
1.	Вид объекта недвижимости	Здание

1	2	3
2.	Ранее присвоенный государственный учетный номер (инвентарный) здания, сооружения, объекта незавершенного строительства	—
3.	Кадастровый номер земельного участка (земельных участков), в границах которого (которых) расположены здание, сооружение, объект незавершенного строительства	13:20:0112008:952
4.	Уникальный учетный номер кадастрового квартала, в границах которого расположены здание, сооружение, объект незавершенного строительства	13:20:0112008
5.	Адрес здания, сооружения, объекта незавершенного строительства	—
5.1.	Сведения о местоположении здания, сооружения, объекта незавершенного строительства (при отсутствии адреса) в структурированном в соответствии с федеральной информационной адресной системой виде	Российская Федерация, Республика Мордовия, Теньгушевский р-н, Теньгушево с, Заречная ул, д 36
5.2.	Дополнительные сведения о местоположении	—
6.	Иные сведения	—

3. Пояснения к сведениям об объекте недвижимости с кадастровым номером 13:20:0112008:1897 :

1.	—
----	---

1. Сведения о характерных точках контура объекта недвижимости с кадастровым номером 13:20:0112008:1898 :

Система координат		МСК-13, зона 1					Зона № <u>1</u>	
Обозначение характерных точек границ	Содержатся в Едином государственном реестре недвижимости			Определены в ходе выполнения комплексных кадастровых работ			Метод определения координат	Формулы, примененные для расчета средней квадратической погрешности определения координат характерных точек (Mt), м, с подставленными в такие формулы значениями и итоговые (вычисленные) значения Mt, м
	координаты, м		Радиус, м	координаты, м		Радиус, м		
	X	Y	R	X	Y	R		
1	2	3	4	5	6	7	8	9
н67518 О	—	—	—	459 189,91	1 132 761,63	—	—	—
н67519 О	—	—	—	459 192,03	1 132 766,70	—		
н67520 О	—	—	—	459 174,18	1 132 774,39	—		

1	2	3	4	5	6	7	8	9
н67521 О	—	—	—	459 171,19	1 132 766,73	—	—	—
н67522 О	—	—	—	459 172,70	1 132 766,14	—		
н67523 О	—	—	—	459 171,65	1 132 763,45	—		
н67524 О	—	—	—	459 183,69	1 132 758,13	—		
н67525 О	—	—	—	459 185,97	1 132 763,28	—		
н67518 О	—	—	—	459 189,91	1 132 761,63	—		

2. Сведения о характеристиках объекта недвижимости с кадастровым номером 13:20:0112008:1898 :

№ п/п	Наименование характеристики	Значение характеристики
1	2	3
1.	Вид объекта недвижимости	Здание
2.	Ранее присвоенный государственный учетный номер (инвентарный) здания, сооружения, объекта незавершенного строительства	—
3.	Кадастровый номер земельного участка (земельных участков), в границах которого (которых) расположены здание, сооружение, объект незавершенного строительства	13:20:0112008:954
4.	Уникальный учетный номер кадастрового квартала, в границах которого расположены здание, сооружение, объект незавершенного строительства	13:20:0112008
5.	Адрес здания, сооружения, объекта незавершенного строительства	—
5.1.	Сведения о местоположении здания, сооружения, объекта незавершенного строительства (при отсутствии адреса) в структурированном в соответствии с федеральной информационной адресной системой виде	Российская Федерация, Республика Мордовия, Теньгушевский р-н, Теньгушево с, Заречная ул, д 38
5.2.	Дополнительные сведения о местоположении	—
6.	Иные сведения	—

3. Пояснения к сведениям об объекте недвижимости с кадастровым номером 13:20:0112008:1898 :

1.	—
----	---

1. Сведения о характерных точках контура объекта недвижимости с кадастровым номером 13:20:0112008:2366 :

Система координат		МСК-13, зона 1					Зона № 1	
Обозначение характерных точек границ	Содержатся в Едином государственном реестре недвижимости			Определены в ходе выполнения комплексных кадастровых работ			Метод определения координат	Формулы, примененные для расчета средней квадратической погрешности определения координат характерных точек (Mt), м, с подставленными в такие формулы значениями и итоговые (вычисленные) значения Mt, м
	координаты, м		Радиус, м	координаты, м		Радиус, м		
	X	Y	R	X	Y	R		
1	2	3	4	5	6	7	8	9
н67371 О	—	—	—	458 889,87	1 132 767,85	—	—	—
н67372 О	—	—	—	458 893,85	1 132 774,73	—		
н67373 О	—	—	—	458 885,41	1 132 780,21	—		
н67374 О	—	—	—	458 880,99	1 132 773,20	—		
н67371 О	—	—	—	458 889,87	1 132 767,85	—		

2. Сведения о характеристиках объекта недвижимости с кадастровым номером 13:20:0112008:2366 :

№ п/п	Наименование характеристики	Значение характеристики
1	2	3
1.	Вид объекта недвижимости	Здание
2.	Ранее присвоенный государственный учетный номер (инвентарный) здания, сооружения, объекта незавершенного строительства	—
3.	Кадастровый номер земельного участка (земельных участков), в границах которого (которых) расположены здание, сооружение, объект незавершенного строительства	13:20:0112008:961
4.	Уникальный учетный номер кадастрового квартала, в границах которого расположены здание, сооружение, объект незавершенного строительства	13:20:0112008

1	2	3
5.	Адрес здания, сооружения, объекта незавершенного строительства	—
5.1.	Сведения о местоположении здания, сооружения, объекта незавершенного строительства (при отсутствии адреса) в структурированном в соответствии с федеральной информационной адресной системой виде	Российская Федерация, Республика Мордовия, Теньгушевский р-н, Теньгушево с, Заречная ул, д 46
5.2.	Дополнительные сведения о местоположении	—
6.	Иные сведения	—

3. Пояснения к сведениям об объекте недвижимости с кадастровым номером 13:20:0112008:2366 :

1.	—
----	---

1. Сведения о характерных точках контура объекта недвижимости с кадастровым номером 13:20:0112008:2404 :

Система координат	<u>МСК-13, зона 1</u>	Зона №	<u>1</u>
-------------------	-----------------------	--------	----------

Обозначение характерных точек границ	Содержатся в Едином государственном реестре недвижимости			Определены в ходе выполнения комплексных кадастровых работ			Метод определения координат	Формулы, примененные для расчета средней квадратической погрешности определения координат характерных точек (Mt), м, с подставленными в такие формулы значениями и итоговые (вычисленные) значения Mt, м
	координаты, м		Радиус, м	координаты, м		Радиус, м		
	X	Y	R	X	Y	R		
1	2	3	4	5	6	7	8	9
15045/н 15045О	458 871,27	1 132 463,12	—	458 871,02	1 132 462,53	—	—	—
15046/н 15046О	458 877,15	1 132 468,08	—	458 876,90	1 132 467,49	—		
15047/н 15047О	458 870,10	1 132 476,42	—	458 869,85	1 132 475,83	—		
15048/н 15048О	458 864,19	1 132 471,48	—	458 863,94	1 132 470,89	—		
15045/н 15045О	458 871,27	1 132 463,12	—	458 871,02	1 132 462,53	—		

2. Сведения о характеристиках объекта недвижимости с кадастровым номером 13:20:0112008:2404 :

№ п/п	Наименование характеристики	Значение характеристики
1	2	3
1.	Вид объекта недвижимости	Здание

1	2	3
2.	Ранее присвоенный государственный учетный номер (инвентарный) здания, сооружения, объекта незавершенного строительства	—
3.	Кадастровый номер земельного участка (земельных участков), в границах которого (которых) расположены здание, сооружение, объект незавершенного строительства	13:20:0112008:684
4.	Уникальный учетный номер кадастрового квартала, в границах которого расположены здание, сооружение, объект незавершенного строительства	13:20:0112008
5.	Адрес здания, сооружения, объекта незавершенного строительства	—
5.1.	Сведения о местоположении здания, сооружения, объекта незавершенного строительства (при отсутствии адреса) в структурированном в соответствии с федеральной информационной адресной системой виде	431210, Российская Федерация, Республика Мордовия, Теньгушевский р-н, Теньгушево с, Веденяпина ул, д 34
5.2.	Дополнительные сведения о местоположении	—
6.	Иные сведения	—

3. Пояснения к сведениям об объекте недвижимости с кадастровым номером 13:20:0112008:2404 :

1.	—
----	---

1. Сведения о характерных точках контура объекта недвижимости с кадастровым номером 13:20:0112008:2425 :

Система координат		МСК-13, зона 1					Зона № <u>1</u>	
Обозначение характерных точек границ	Содержатся в Едином государственном реестре недвижимости			Определены в ходе выполнения комплексных кадастровых работ			Метод определения координат	Формулы, примененные для расчета средней квадратической погрешности определения координат характерных точек (Mt), м, с подставленными в такие формулы значениями и итоговые (вычисленные) значения Mt, м
	координаты, м		Радиус, м	координаты, м		Радиус, м		
	X	Y	R	X	Y	R		
1	2	3	4	5	6	7	8	9
н66293 О	—	—	—	459 044,90	1 132 637,30	—	—	—
н66294 О	—	—	—	459 051,48	1 132 644,23	—		
н66295 О	—	—	—	459 043,59	1 132 651,58	—		

1	2	3	4	5	6	7	8	9
н66296 О	—	—	—	459 036,59	1 132 643,81	—	—	—
н66293 О	—	—	—	459 044,90	1 132 637,30	—		

2. Сведения о характеристиках объекта недвижимости с кадастровым номером 13:20:0112008:2425 :

№ п/п	Наименование характеристики	Значение характеристики
1	2	3
1.	Вид объекта недвижимости	Здание
2.	Ранее присвоенный государственный учетный номер (инвентарный) здания, сооружения, объекта незавершенного строительства	—
3.	Кадастровый номер земельного участка (земельных участков), в границах которого (которых) расположены здание, сооружение, объект незавершенного строительства	13:20:0112008:692
4.	Уникальный учетный номер кадастрового квартала, в границах которого расположены здание, сооружение, объект незавершенного строительства	13:20:0112008
5.	Адрес здания, сооружения, объекта незавершенного строительства	—
5.1.	Сведения о местоположении здания, сооружения, объекта незавершенного строительства (при отсутствии адреса) в структурированном в соответствии с федеральной информационной адресной системой виде	Российская Федерация, Республика Мордовия, Теньгушевский р-н, Теньгушево с, Веденяпина ул, д 10
5.2.	Дополнительные сведения о местоположении	—
6.	Иные сведения	—

3. Пояснения к сведениям об объекте недвижимости с кадастровым номером 13:20:0112008:2425 :

1.	—
----	---

1. Сведения о характерных точках контура объекта недвижимости с кадастровым номером 13:20:0112008:2510 :

Система координат		МСК-13, зона 1					Зона № 1	
Обозначение характерных точек границ	Содержатся в Едином государственном реестре недвижимости			Определены в ходе выполнения комплексных кадастровых работ			Метод определения координат	Формулы, примененные для расчета средней квадратической погрешности определения координат характерных точек (Mt), м, с подставленными в такие формулы значениями и итоговые (вычисленные) значения Mt, м
	координаты, м		Радиус, м	координаты, м		Радиус, м		
	X	Y	R	X	Y	R		
1	2	3	4	5	6	7	8	9
н65650 О	—	—	—	459 106,22	1 132 194,64	—	—	—
н65651 О	—	—	—	459 113,87	1 132 205,75	—		
н65652 О	—	—	—	459 104,05	1 132 212,51	—		
н65653 О	—	—	—	459 095,93	1 132 201,72	—		
н65650 О	—	—	—	459 106,22	1 132 194,64	—		

2. Сведения о характеристиках объекта недвижимости с кадастровым номером 13:20:0112008:2510 :

№ п/п	Наименование характеристики	Значение характеристики
1	2	3
1.	Вид объекта недвижимости	Здание
2.	Ранее присвоенный государственный учетный номер (инвентарный) здания, сооружения, объекта незавершенного строительства	—
3.	Кадастровый номер земельного участка (земельных участков), в границах которого (которых) расположены здание, сооружение, объект незавершенного строительства	13:20:0112008:1126
4.	Уникальный учетный номер кадастрового квартала, в границах которого расположены здание, сооружение, объект незавершенного строительства	13:20:0112008

1	2	3
5.	Адрес здания, сооружения, объекта незавершенного строительства	—
5.1.	Сведения о местоположении здания, сооружения, объекта незавершенного строительства (при отсутствии адреса) в структурированном в соответствии с федеральной информационной адресной системой виде	Российская Федерация, Республика Мордовия, Теньгушевский р-н, Теньгушево с, Колхозная ул
5.2.	Дополнительные сведения о местоположении	—
6.	Иные сведения	—

3. Пояснения к сведениям об объекте недвижимости с кадастровым номером 13:20:0112008:2510 :

1.	—
----	---

1. Сведения о характерных точках контура объекта недвижимости с кадастровым номером 13:20:0112008:2514 :

Система координат	<u>МСК-13, зона 1</u>	Зона №	<u>1</u>
-------------------	-----------------------	--------	----------

Обозначение характерных точек границ	Содержатся в Едином государственном реестре недвижимости			Определены в ходе выполнения комплексных кадастровых работ			Метод определения координат	Формулы, примененные для расчета средней квадратической погрешности определения координат характерных точек (Mt), м, с подставленными в такие формулы значениями и итоговые (вычисленные) значения Mt, м
	координаты, м		Радиус, м	координаты, м		Радиус, м		
	X	Y	R	X	Y	R		
1	2	3	4	5	6	7	8	9
н66026 О	—	—	—	458 969,81	1 132 190,34	—	—	—
н66027 О	—	—	—	458 977,11	1 132 199,97	—		
н66028 О	—	—	—	458 972,16	1 132 203,72	—		
н66029 О	—	—	—	458 969,48	1 132 200,19	—		
н66030 О	—	—	—	458 962,98	1 132 205,12	—		
н66031 О	—	—	—	458 958,34	1 132 198,13	—		
н66026 О	—	—	—	458 969,81	1 132 190,34	—		

2. Сведения о характеристиках объекта недвижимости с кадастровым номером 13:20:0112008:2514 :

№ п/п	Наименование характеристики	Значение характеристики
1	2	3
1.	Вид объекта недвижимости	Здание
2.	Ранее присвоенный государственный учетный номер (инвентарный) здания, сооружения, объекта незавершенного строительства	—
3.	Кадастровый номер земельного участка (земельных участков), в границах которого (которых) расположены здание, сооружение, объект незавершенного строительства	—
4.	Уникальный учетный номер кадастрового квартала, в границах которого расположены здание, сооружение, объект незавершенного строительства	13:20:0112008
5.	Адрес здания, сооружения, объекта незавершенного строительства	—
5.1.	Сведения о местоположении здания, сооружения, объекта незавершенного строительства (при отсутствии адреса) в структурированном в соответствии с федеральной информационной адресной системой виде	Российская Федерация, Республика Мордовия, Теньгушевский р-н, Теньгушево с, Муклецова ул, д 25
5.2.	Дополнительные сведения о местоположении	—
6.	Иные сведения	—

3. Пояснения к сведениям об объекте недвижимости с кадастровым номером 13:20:0112008:2514 :

1.	—
----	---

1. Сведения о характерных точках контура объекта недвижимости с кадастровым номером 13:20:0112008:2537 :

Система координат		<u>МСК-13, зона 1</u>					Зона № <u>1</u>	
Обозначение характерных точек границ	Содержатся в Едином государственном реестре недвижимости			Определены в ходе выполнения комплексных кадастровых работ			Метод определения координат	Формулы, примененные для расчета средней квадратической погрешности определения координат характерных точек (Mt), м, с подставленными в такие формулы значениями и итоговые (вычисленные) значения Mt, м
	координаты, м		Радиус, м	координаты, м		Радиус, м		
	X	Y	R	X	Y	R		
1	2	3	4	5	6	7	8	9
н65576 О	—	—	—	459 823,87	1 131 629,92	—	—	—

1	2	3	4	5	6	7	8	9
н65577 О	—	—	—	459 765,48	1 131 685,47	—	—	—
н65578 О	—	—	—	459 757,85	1 131 677,46	—		
н65579 О	—	—	—	459 749,21	1 131 685,36	—		
н65580 О	—	—	—	459 744,50	1 131 680,20	—		
н65581 О	—	—	—	459 811,44	1 131 616,38	—		
н65576 О	—	—	—	459 823,87	1 131 629,92	—		

2. Сведения о характеристиках объекта недвижимости с кадастровым номером 13:20:0112008:2537 :

№ п/п	Наименование характеристики	Значение характеристики
1	2	3
1.	Вид объекта недвижимости	Здание
2.	Ранее присвоенный государственный учетный номер (инвентарный) здания, сооружения, объекта незавершенного строительства	—
3.	Кадастровый номер земельного участка (земельных участков), в границах которого (которых) расположены здание, сооружение, объект незавершенного строительства	13:20:0112008:1127
4.	Уникальный учетный номер кадастрового квартала, в границах которого расположены здание, сооружение, объект незавершенного строительства	13:20:0112008
5.	Адрес здания, сооружения, объекта незавершенного строительства	—
5.1.	Сведения о местоположении здания, сооружения, объекта незавершенного строительства (при отсутствии адреса) в структурированном в соответствии с федеральной информационной адресной системой виде	Российская Федерация, Республика Мордовия, Теньгушевский р-н, Теньгушево с, Колхозная ул
5.2.	Дополнительные сведения о местоположении	—
6.	Иные сведения	—

3. Пояснения к сведениям об объекте недвижимости с кадастровым номером 13:20:0112008:2537 :

1.	—
----	---

1. Сведения о характерных точках контура объекта недвижимости с кадастровым номером 13:20:0112008:2538 :

Система координат		МСК-13, зона 1					Зона № 1	
Обозначение характерных точек границ	Содержатся в Едином государственном реестре недвижимости			Определены в ходе выполнения комплексных кадастровых работ			Метод определения координат	Формулы, примененные для расчета средней квадратической погрешности определения координат характерных точек (Mt), м, с подставленными в такие формулы значениями и итоговые (вычисленные) значения Mt, м
	координаты, м		Радиус, м	координаты, м		Радиус, м		
	X	Y	R	X	Y	R		
1	2	3	4	5	6	7	8	9
н65654 О	—	—	—	459 089,17	1 132 144,60	—	—	—
н65655 О	—	—	—	459 095,94	1 132 154,76	—		
н65656 О	—	—	—	459 073,96	1 132 170,46	—		
н65657 О	—	—	—	459 066,87	1 132 160,53	—		
н65658 О	—	—	—	459 081,22	1 132 150,89	—		
н65659 О	—	—	—	459 080,18	1 132 149,34	—		
н65660 О	—	—	—	459 084,20	1 132 146,64	—		
н65661 О	—	—	—	459 084,96	1 132 147,58	—		
н65654 О	—	—	—	459 089,17	1 132 144,60	—		

2. Сведения о характеристиках объекта недвижимости с кадастровым номером 13:20:0112008:2538 :

№ п/п	Наименование характеристики	Значение характеристики
1	2	3
1.	Вид объекта недвижимости	Здание
2.	Ранее присвоенный государственный учетный номер (инвентарный) здания, сооружения, объекта незавершенного строительства	—

1	2	3
3.	Кадастровый номер земельного участка (земельных участков), в границах которого (которых) расположены здание, сооружение, объект незавершенного строительства	—
4.	Уникальный учетный номер кадастрового квартала, в границах которого расположены здание, сооружение, объект незавершенного строительства	13:20:0112008
5.	Адрес здания, сооружения, объекта незавершенного строительства	—
5.1.	Сведения о местоположении здания, сооружения, объекта незавершенного строительства (при отсутствии адреса) в структурированном в соответствии с федеральной информационной адресной системой виде	Российская Федерация, Республика Мордовия, Теньгушевский р-н, Теньгушево с, Колхозная ул
5.2.	Дополнительные сведения о местоположении	—
6.	Иные сведения	—

3. Пояснения к сведениям об объекте недвижимости с кадастровым номером 13:20:0112008:2538 :

1.	—
----	---

1. Сведения о характерных точках контура объекта недвижимости с кадастровым номером 13:20:0112008:2578 :

Система координат МСК-13, зона 1 Зона № 1

Обозначение характерных точек границ	Содержатся в Едином государственном реестре недвижимости			Определены в ходе выполнения комплексных кадастровых работ			Метод определения координат	Формулы, примененные для расчета средней квадратической погрешности определения координат характерных точек (Mt), м, с подставленными в такие формулы значениями и итоговые (вычисленные) значения Mt, м
	координаты, м		Радиус, м	координаты, м		Радиус, м		
	X	Y	R	X	Y	R		
1	2	3	4	5	6	7	8	9
н66168 О	—	—	—	459 047,66	1 132 679,76	—	—	—
н66169 О	—	—	—	459 055,60	1 132 688,34	—		
н66170 О	—	—	—	459 044,24	1 132 698,85	—		
н66171 О	—	—	—	459 036,52	1 132 690,51	—		

1	2	3	4	5	6	7	8	9
н66168 О	—	—	—	459 047,66	1 132 679,76	—	—	—

2. Сведения о характеристиках объекта недвижимости с кадастровым номером 13:20:0112008:2578 :

№ п/п	Наименование характеристики	Значение характеристики
1	2	3
1.	Вид объекта недвижимости	Здание
2.	Ранее присвоенный государственный учетный номер (инвентарный) здания, сооружения, объекта незавершенного строительства	—
3.	Кадастровый номер земельного участка (земельных участков), в границах которого (которых) расположены здание, сооружение, объект незавершенного строительства	13:20:0112008:698
4.	Уникальный учетный номер кадастрового квартала, в границах которого расположены здание, сооружение, объект незавершенного строительства	13:20:0112008
5.	Адрес здания, сооружения, объекта незавершенного строительства	—
5.1.	Сведения о местоположении здания, сооружения, объекта незавершенного строительства (при отсутствии адреса) в структурированном в соответствии с федеральной информационной адресной системой виде	Российская Федерация, Республика Мордовия, Теньгушевский р-н, Теньгушево с, Веденяпина ул, д 3
5.2.	Дополнительные сведения о местоположении	—
6.	Иные сведения	—

3. Пояснения к сведениям об объекте недвижимости с кадастровым номером 13:20:0112008:2578 :

1.	—
----	---

1. Сведения о характерных точках контура объекта недвижимости с кадастровым номером 13:20:0112008:2593 :

Система координат <u>МСК-13, зона 1</u>		Зона № <u>1</u>						
Обозначение характерных точек границ	Содержатся в Едином государственном реестре недвижимости		Определены в ходе выполнения комплексных кадастровых работ		Метод определения координат	Формулы, примененные для расчета средней квадратической погрешности определения координат характерных точек (Mt), м, с подставленными в такие формулы значениями и итоговые (вычисленные) значения Mt, м		
	координаты, м		Радиус, м	координаты, м			Радиус, м	
	X	Y	R	X			Y	R

1	2	3	4	5	6	7	8	9
15218/н 15218О	458 950,34	1 132 526,44	—	458 949,75	1 132 525,79	—		
15219/н 15219О	458 956,95	1 132 533,11	—	458 956,36	1 132 532,46	—		
13563/н 13563О	458 946,08	1 132 543,79	—	458 945,49	1 132 543,14	—		
15220/н 15220О	458 939,50	1 132 537,08	—	458 938,91	1 132 536,43	—		
15218/н 15218О	458 950,34	1 132 526,44	—	458 949,75	1 132 525,79	—		

2. Сведения о характеристиках объекта недвижимости с кадастровым номером 13:20:0112008:2593 :

№ п/п	Наименование характеристики	Значение характеристики
1	2	3
1.	Вид объекта недвижимости	Здание
2.	Ранее присвоенный государственный учетный номер (инвентарный) здания, сооружения, объекта незавершенного строительства	—
3.	Кадастровый номер земельного участка (земельных участков), в границах которого (которых) расположены здание, сооружение, объект незавершенного строительства	13:20:0112008:688
4.	Уникальный учетный номер кадастрового квартала, в границах которого расположены здание, сооружение, объект незавершенного строительства	13:20:0112008
5.	Адрес здания, сооружения, объекта незавершенного строительства	—
5.1.	Сведения о местоположении здания, сооружения, объекта незавершенного строительства (при отсутствии адреса) в структурированном в соответствии с федеральной информационной адресной системой виде	431210, Российская Федерация, Республика Мордовия, Теньгушевский р-н, Теньгушево с, Веденяпина ул, д 22
5.2.	Дополнительные сведения о местоположении	—
6.	Иные сведения	—

3. Пояснения к сведениям об объекте недвижимости с кадастровым номером 13:20:0112008:2593 :

1.	—
----	---

1. Сведения о характерных точках контура объекта недвижимости с кадастровым номером 13:20:0112008:1389 :

Система координат			МСК-13, зона 1				Зона № 1	
Обозначение характерных точек границ	Содержатся в Едином государственном реестре недвижимости			Определены в ходе выполнения комплексных кадастровых работ			Метод определения координат	Формулы, примененные для расчета средней квадратической погрешности определения координат характерных точек (Mt), м, с подставленными в такие формулы значениями и итоговые (вычисленные) значения Mt, м
	координаты, м		Радиус, м	координаты, м		Радиус, м		
	X	Y	R	X	Y	R		
1	2	3	4	5	6	7	8	9
н67748 О	—	—	—	458 263,15	1 132 931,66	—	—	—
н67749 О	—	—	—	458 267,80	1 132 942,19	—		
н67750 О	—	—	—	458 255,77	1 132 948,12	—		
н67751 О	—	—	—	458 250,92	1 132 937,28	—		
н67752 О	—	—	—	458 255,87	1 132 934,88	—		
н67753 О	—	—	—	458 254,71	1 132 932,49	—		
н67754 О	—	—	—	458 257,65	1 132 931,06	—		
н67755 О	—	—	—	458 258,86	1 132 933,55	—		
н67748 О	—	—	—	458 263,15	1 132 931,66	—		

2. Сведения о характеристиках объекта недвижимости с кадастровым номером 13:20:0112008:1389 :

№ п/п	Наименование характеристики	Значение характеристики
1	2	3
1.	Вид объекта недвижимости	Здание
2.	Ранее присвоенный государственный учетный номер (инвентарный) здания, сооружения, объекта незавершенного строительства	—

1	2	3
3.	Кадастровый номер земельного участка (земельных участков), в границах которого (которых) расположены здание, сооружение, объект незавершенного строительства	13:20:0112008:895
4.	Уникальный учетный номер кадастрового квартала, в границах которого расположены здание, сооружение, объект незавершенного строительства	13:20:0112008
5.	Адрес здания, сооружения, объекта незавершенного строительства	—
5.1.	Сведения о местоположении здания, сооружения, объекта незавершенного строительства (при отсутствии адреса) в структурированном в соответствии с федеральной информационной адресной системой виде	Российская Федерация, Республика Мордовия, Теньгушевский р-н, Теньгушево с, Заречная 2-я ул, д 8
5.2.	Дополнительные сведения о местоположении	—
6.	Иные сведения	—

3. Пояснения к сведениям об объекте недвижимости с кадастровым номером 13:20:0112008:1389 :

1.	—
----	---

1. Сведения о характерных точках контура объекта недвижимости с кадастровым номером 13:20:0112008:1882 :

Система координат МСК-13, зона 1 Зона № 1

Обозначение характерных точек границ	Содержатся в Едином государственном реестре недвижимости			Определены в ходе выполнения комплексных кадастровых работ			Метод определения координат	Формулы, примененные для расчета средней квадратической погрешности определения координат характерных точек (Mt), м, с подставленными в такие формулы значениями и итоговые (вычисленные) значения Mt, м
	координаты, м		Радиус, м	координаты, м		Радиус, м		
	X	Y	R	X	Y	R		
1	2	3	4	5	6	7	8	9
н67810 О	—	—	—	458 288,84	1 132 858,20	—	—	—
н67811 О	—	—	—	458 294,44	1 132 874,00	—		
н67812 О	—	—	—	458 285,04	1 132 877,58	—		
н67813 О	—	—	—	458 279,31	1 132 861,22	—		

1	2	3	4	5	6	7	8	9
н67877 О	—	—	—	458 103,90	1 132 991,64	—	—	—
н67878 О	—	—	—	458 110,05	1 133 006,80	—		
н67879 О	—	—	—	458 107,68	1 133 007,76	—		
н67880 О	—	—	—	458 106,83	1 133 005,65	—		
н67881 О	—	—	—	458 096,78	1 133 009,86	—		
н67882 О	—	—	—	458 091,98	1 132 996,48	—		
н67877 О	—	—	—	458 103,90	1 132 991,64	—		

2. Сведения о характеристиках объекта недвижимости с кадастровым номером 13:20:0112008:1862 :

№ п/п	Наименование характеристики	Значение характеристики
1	2	3
1.	Вид объекта недвижимости	Здание
2.	Ранее присвоенный государственный учетный номер (инвентарный) здания, сооружения, объекта незавершенного строительства	—
3.	Кадастровый номер земельного участка (земельных участков), в границах которого (которых) расположены здание, сооружение, объект незавершенного строительства	13:20:0112008:907
4.	Уникальный учетный номер кадастрового квартала, в границах которого расположены здание, сооружение, объект незавершенного строительства	13:20:0112008
5.	Адрес здания, сооружения, объекта незавершенного строительства	—
5.1.	Сведения о местоположении здания, сооружения, объекта незавершенного строительства (при отсутствии адреса) в структурированном в соответствии с федеральной информационной адресной системой виде	Российская Федерация, Республика Мордовия, Теньгушевский р-н, Теньгушево с, Заречная 2-я ул, д 14
5.2.	Дополнительные сведения о местоположении	—
6.	Иные сведения	—

3. Пояснения к сведениям об объекте недвижимости с кадастровым номером 13:20:0112008:1862 :

1. —

1. Сведения о характерных точках контура объекта недвижимости с кадастровым номером 13:20:0112008:1890 :

Система координат МСК-13, зона 1 Зона № 1

Обозначение характерных точек границ	Содержатся в Едином государственном реестре недвижимости			Определены в ходе выполнения комплексных кадастровых работ			Метод определения координат	Формулы, примененные для расчета средней квадратической погрешности определения координат характерных точек (Mt), м, с подставленными в такие формулы значениями и итоговые (вычисленные) значения Mt, м
	координаты, м		Радиус, м	координаты, м		Радиус, м		
	X	Y	R	X	Y	R		
1	2	3	4	5	6	7	8	9
н67908 О	—	—	—	458 114,79	1 133 040,34	—	—	—
н67909 О	—	—	—	458 127,68	1 133 035,79	—		
н67910 О	—	—	—	458 132,28	1 133 048,16	—		
н67911 О	—	—	—	458 125,30	1 133 050,58	—		
н67912 О	—	—	—	458 124,11	1 133 047,39	—		
н67913 О	—	—	—	458 118,02	1 133 049,87	—		
н67908 О	—	—	—	458 114,79	1 133 040,34	—		

2. Сведения о характеристиках объекта недвижимости с кадастровым номером 13:20:0112008:1890 :

№ п/п	Наименование характеристики	Значение характеристики
1	2	3
1.	Вид объекта недвижимости	Здание
2.	Ранее присвоенный государственный учетный номер (инвентарный) здания, сооружения, объекта незавершенного строительства	—

1	2	3
3.	Кадастровый номер земельного участка (земельных участков), в границах которого (которых) расположены здание, сооружение, объект незавершенного строительства	13:20:0112008:899
4.	Уникальный учетный номер кадастрового квартала, в границах которого расположены здание, сооружение, объект незавершенного строительства	13:20:0112008
5.	Адрес здания, сооружения, объекта незавершенного строительства	—
5.1.	Сведения о местоположении здания, сооружения, объекта незавершенного строительства (при отсутствии адреса) в структурированном в соответствии с федеральной информационной адресной системой виде	Российская Федерация, Республика Мордовия, Теньгушевский р-н, Теньгушево с, Заречная 2-я ул, д 9
5.2.	Дополнительные сведения о местоположении	—
6.	Иные сведения	—

3. Пояснения к сведениям об объекте недвижимости с кадастровым номером 13:20:0112008:1890 :

1.	—
----	---

1. Сведения о характерных точках контура объекта недвижимости с кадастровым номером 13:20:0112008:1490 :

Система координат МСК-13, зона 1 Зона № 1

Обозначение характерных точек границ	Содержатся в Едином государственном реестре недвижимости			Определены в ходе выполнения комплексных кадастровых работ			Метод определения координат	Формулы, примененные для расчета средней квадратической погрешности определения координат характерных точек (Mt), м, с подставленными в такие формулы значениями и итоговые (вычисленные) значения Mt, м
	координаты, м		Радиус, м	координаты, м		Радиус, м		
	X	Y	R	X	Y	R		
1	2	3	4	5	6	7	8	9
н67925 О	—	—	—	458 175,42	1 133 022,43	—	—	—
н67926 О	—	—	—	458 179,63	1 133 033,93	—		
н67927 О	—	—	—	458 174,49	1 133 036,20	—		
н67928 О	—	—	—	458 175,42	1 133 038,77	—		

1	2	3	4	5	6	7	8	9
н67929 О	—	—	—	458 169,95	1 133 040,91	—	—	—
н67930 О	—	—	—	458 169,06	1 133 038,64	—		
н67931 О	—	—	—	458 165,87	1 133 039,89	—		
н67932 О	—	—	—	458 161,08	1 133 027,68	—		
н67925 О	—	—	—	458 175,42	1 133 022,43	—		

2. Сведения о характеристиках объекта недвижимости с кадастровым номером 13:20:0112008:1490 :

№ п/п	Наименование характеристики	Значение характеристики
1	2	3
1.	Вид объекта недвижимости	Здание
2.	Ранее присвоенный государственный учетный номер (инвентарный) здания, сооружения, объекта незавершенного строительства	—
3.	Кадастровый номер земельного участка (земельных участков), в границах которого (которых) расположены здание, сооружение, объект незавершенного строительства	13:20:0112008:900
4.	Уникальный учетный номер кадастрового квартала, в границах которого расположены здание, сооружение, объект незавершенного строительства	13:20:0112008
5.	Адрес здания, сооружения, объекта незавершенного строительства	—
5.1.	Сведения о местоположении здания, сооружения, объекта незавершенного строительства (при отсутствии адреса) в структурированном в соответствии с федеральной информационной адресной системой виде	Российская Федерация, Республика Мордовия, Теньгушевский р-н, Теньгушево с, Заречная 2-я ул, д 7
5.2.	Дополнительные сведения о местоположении	—
6.	Иные сведения	—

3. Пояснения к сведениям об объекте недвижимости с кадастровым номером 13:20:0112008:1490 :

1.	—
----	---

1. Сведения о характерных точках контура объекта недвижимости с кадастровым номером 13:20:0112008:1359 :

Система координат		МСК-13, зона 1					Зона № 1	
Обозначение характерных точек границ	Содержатся в Едином государственном реестре недвижимости			Определены в ходе выполнения комплексных кадастровых работ			Метод определения координат	Формулы, примененные для расчета средней квадратической погрешности определения координат характерных точек (Mt), м, с подставленными в такие формулы значениями и итоговые (вычисленные) значения Mt, м
	координаты, м		Радиус, м	координаты, м		Радиус, м		
	X	Y	R	X	Y	R		
1	2	3	4	5	6	7	8	9
н67963 О	—	—	—	458 257,57	1 132 991,46	—	—	—
н67964 О	—	—	—	458 260,60	1 133 000,44	—		
н67965 О	—	—	—	458 246,36	1 133 005,62	—		
н67966 О	—	—	—	458 243,12	1 132 996,72	—		
н67963 О	—	—	—	458 257,57	1 132 991,46	—		

2. Сведения о характеристиках объекта недвижимости с кадастровым номером 13:20:0112008:1359 :

№ п/п	Наименование характеристики	Значение характеристики
1	2	3
1.	Вид объекта недвижимости	Здание
2.	Ранее присвоенный государственный учетный номер (инвентарный) здания, сооружения, объекта незавершенного строительства	—
3.	Кадастровый номер земельного участка (земельных участков), в границах которого (которых) расположены здание, сооружение, объект незавершенного строительства	13:20:0112008:902
4.	Уникальный учетный номер кадастрового квартала, в границах которого расположены здание, сооружение, объект незавершенного строительства	13:20:0112008

1	2	3
5.	Адрес здания, сооружения, объекта незавершенного строительства	—
5.1.	Сведения о местоположении здания, сооружения, объекта незавершенного строительства (при отсутствии адреса) в структурированном в соответствии с федеральной информационной адресной системой виде	Российская Федерация, Республика Мордовия, Теньгушевский р-н, Теньгушево с, Заречная 2-я ул, д 3
5.2.	Дополнительные сведения о местоположении	—
6.	Иные сведения	—

3. Пояснения к сведениям об объекте недвижимости с кадастровым номером 13:20:0112008:1359 :

1.	—
----	---

1. Сведения о характерных точках контура объекта недвижимости с кадастровым номером 13:20:0112008:1418 :

Система координат	<u>МСК-13, зона 1</u>	Зона №	<u>1</u>
-------------------	-----------------------	--------	----------

Обозначение характерных точек границ	Содержатся в Едином государственном реестре недвижимости			Определены в ходе выполнения комплексных кадастровых работ			Метод определения координат	Формулы, примененные для расчета средней квадратической погрешности определения координат характерных точек (Mt), м, с подставленными в такие формулы значениями и итоговые (вычисленные) значения Mt, м
	координаты, м		Радиус, м	координаты, м		Радиус, м		
	X	Y	R	X	Y	R		
1	2	3	4	5	6	7	8	9
н67979 О	—	—	—	457 949,69	1 132 672,92	—	—	—
н67980 О	—	—	—	457 955,33	1 132 697,28	—		
н67981 О	—	—	—	457 946,37	1 132 699,35	—		
н67982 О	—	—	—	457 947,25	1 132 703,15	—		
н67983 О	—	—	—	457 934,68	1 132 706,07	—		
н67984 О	—	—	—	457 933,80	1 132 702,27	—		
н67985 О	—	—	—	457 913,34	1 132 706,99	—		

1	2	3	4	5	6	7	8	9
н67986 О	—	—	—	457 907,71	1 132 682,64	—	—	—
н67987 О	—	—	—	457 914,05	1 132 681,17	—		
н67988 О	—	—	—	457 912,74	1 132 675,52	—		
н67989 О	—	—	—	457 916,24	1 132 674,71	—		
н67990 О	—	—	—	457 917,55	1 132 680,36	—		
н67991 О	—	—	—	457 928,59	1 132 677,79	—		
н67992 О	—	—	—	457 926,67	1 132 669,51	—		
н67993 О	—	—	—	457 933,00	1 132 668,05	—		
н67994 О	—	—	—	457 934,91	1 132 676,33	—		
н67995 О	—	—	—	457 940,11	1 132 675,13	—		
н67996 О	—	—	—	457 938,81	1 132 669,48	—		
н67997 О	—	—	—	457 942,32	1 132 668,67	—		
н67998 О	—	—	—	457 943,62	1 132 674,32	—		
н67979 О	—	—	—	457 949,69	1 132 672,92	—		

2. Сведения о характеристиках объекта недвижимости с кадастровым номером 13:20:0112008:1418 :

№ п/п	Наименование характеристики	Значение характеристики
1	2	3
1.	Вид объекта недвижимости	Здание
2.	Ранее присвоенный государственный учетный номер (инвентарный) здания, сооружения, объекта незавершенного строительства	—

1	2	3
3.	Кадастровый номер земельного участка (земельных участков), в границах которого (которых) расположены здание, сооружение, объект незавершенного строительства	13:20:0112008:1213
4.	Уникальный учетный номер кадастрового квартала, в границах которого расположены здание, сооружение, объект незавершенного строительства	13:20:0112008
5.	Адрес здания, сооружения, объекта незавершенного строительства	—
5.1.	Сведения о местоположении здания, сооружения, объекта незавершенного строительства (при отсутствии адреса) в структурированном в соответствии с федеральной информационной адресной системой виде	Российская Федерация, Республика Мордовия, Теньгушевский р-н, Теньгушево с, Коммунистическая ул, д 30
5.2.	Дополнительные сведения о местоположении	—
6.	Иные сведения	—

3. Пояснения к сведениям об объекте недвижимости с кадастровым номером 13:20:0112008:1418 :

1.	—
----	---

1. Сведения о характерных точках контура объекта недвижимости с кадастровым номером 13:20:0112008:1394 :

Система координат МСК-13, зона 1 Зона № 1

Обозначение характерных точек границ	Содержатся в Едином государственном реестре недвижимости			Определены в ходе выполнения комплексных кадастровых работ			Метод определения координат	Формулы, примененные для расчета средней квадратической погрешности определения координат характерных точек (Mt), м, с подставленными в такие формулы значениями и итоговые (вычисленные) значения Mt, м
	координаты, м		Радиус, м	координаты, м		Радиус, м		
	X	Y	R	X	Y	R		
1	2	3	4	5	6	7	8	9
н68027 О	—	—	—	458 010,96	1 132 729,19	—	—	—
н68028 О	—	—	—	458 013,91	1 132 738,06	—		
н68029 О	—	—	—	458 001,86	1 132 742,49	—		
н68030 О	—	—	—	458 003,04	1 132 745,69	—		

1	2	3	4	5	6	7	8	9
н68031 О	—	—	—	457 999,91	1 132 746,84	—	—	—
н68032 О	—	—	—	457 995,32	1 132 734,39	—		
н68027 О	—	—	—	458 010,96	1 132 729,19	—		

2. Сведения о характеристиках объекта недвижимости с кадастровым номером 13:20:0112008:1394 :

№ п/п	Наименование характеристики	Значение характеристики
1	2	3
1.	Вид объекта недвижимости	Здание
2.	Ранее присвоенный государственный учетный номер (инвентарный) здания, сооружения, объекта незавершенного строительства	—
3.	Кадастровый номер земельного участка (земельных участков), в границах которого (которых) расположены здание, сооружение, объект незавершенного строительства	13:20:0112008:875
4.	Уникальный учетный номер кадастрового квартала, в границах которого расположены здание, сооружение, объект незавершенного строительства	13:20:0112008
5.	Адрес здания, сооружения, объекта незавершенного строительства	—
5.1.	Сведения о местоположении здания, сооружения, объекта незавершенного строительства (при отсутствии адреса) в структурированном в соответствии с федеральной информационной адресной системой виде	Российская Федерация, Республика Мордовия, Теньгушевский р-н, Теньгушево с, Коммунистическая ул, д 29
5.2.	Дополнительные сведения о местоположении	—
6.	Иные сведения	—

3. Пояснения к сведениям об объекте недвижимости с кадастровым номером 13:20:0112008:1394 :

1.	—
----	---

1. Сведения о характерных точках контура объекта недвижимости с кадастровым номером 13:20:0112008:1569 :

Система координат		МСК-13, зона 1					Зона № 1	
Обозначение характерных точек границ	Содержатся в Едином государственном реестре недвижимости			Определены в ходе выполнения комплексных кадастровых работ			Метод определения координат	Формулы, примененные для расчета средней квадратической погрешности определения координат характерных точек (Mt), м, с подставленными в такие формулы значениями и итоговые (вычисленные) значения Mt, м
	координаты, м		Радиус, м	координаты, м		Радиус, м		
	X	Y	R	X	Y	R		
1	2	3	4	5	6	7	8	9
н68111 О	—	—	—	458 186,59	1 132 718,89	—	—	—
н68112 О	—	—	—	458 191,06	1 132 731,88	—		
н68113 О	—	—	—	458 178,46	1 132 736,98	—		
н68114 О	—	—	—	458 173,31	1 132 724,27	—		
н68111 О	—	—	—	458 186,59	1 132 718,89	—		

2. Сведения о характеристиках объекта недвижимости с кадастровым номером 13:20:0112008:1569 :

№ п/п	Наименование характеристики	Значение характеристики
1	2	3
1.	Вид объекта недвижимости	Здание
2.	Ранее присвоенный государственный учетный номер (инвентарный) здания, сооружения, объекта незавершенного строительства	—
3.	Кадастровый номер земельного участка (земельных участков), в границах которого (которых) расположены здание, сооружение, объект незавершенного строительства	13:20:0112008:143
4.	Уникальный учетный номер кадастрового квартала, в границах которого расположены здание, сооружение, объект незавершенного строительства	13:20:0112008

1	2	3
5.	Адрес здания, сооружения, объекта незавершенного строительства	—
5.1.	Сведения о местоположении здания, сооружения, объекта незавершенного строительства (при отсутствии адреса) в структурированном в соответствии с федеральной информационной адресной системой виде	Российская Федерация, Республика Мордовия, Теньгушевский р-н, Теньгушево с, Коммунистическая ул, д 23
5.2.	Дополнительные сведения о местоположении	—
6.	Иные сведения	—

3. Пояснения к сведениям об объекте недвижимости с кадастровым номером 13:20:0112008:1569 :

1.	—
----	---

1. Сведения о характерных точках контура объекта недвижимости с кадастровым номером 13:20:0112008:2525 :

Система координат	<u>МСК-13, зона 1</u>	Зона №	<u>1</u>
-------------------	-----------------------	--------	----------

Обозначение характерных точек границ	Содержатся в Едином государственном реестре недвижимости			Определены в ходе выполнения комплексных кадастровых работ			Метод определения координат	Формулы, примененные для расчета средней квадратической погрешности определения координат характерных точек (Mt), м, с подставленными в такие формулы значениями и итоговые (вычисленные) значения Mt, м
	координаты, м		Радиус, м	координаты, м		Радиус, м		
	X	Y	R	X	Y	R		
1	2	3	4	5	6	7	8	9
н68128 О	—	—	—	458 235,46	1 132 716,05	—	—	—
н68129 О	—	—	—	458 227,69	1 132 719,27	—		
н68130 О	—	—	—	458 222,05	1 132 705,66	—		
н68131 О	—	—	—	458 229,94	1 132 702,58	—		
н68128 О	—	—	—	458 235,46	1 132 716,05	—		

2. Сведения о характеристиках объекта недвижимости с кадастровым номером 13:20:0112008:2525 :

№ п/п	Наименование характеристики	Значение характеристики
1	2	3
1.	Вид объекта недвижимости	Здание

1	2	3
2.	Ранее присвоенный государственный учетный номер (инвентарный) здания, сооружения, объекта незавершенного строительства	—
3.	Кадастровый номер земельного участка (земельных участков), в границах которого (которых) расположены здание, сооружение, объект незавершенного строительства	13:20:0112008:273
4.	Уникальный учетный номер кадастрового квартала, в границах которого расположены здание, сооружение, объект незавершенного строительства	13:20:0112008
5.	Адрес здания, сооружения, объекта незавершенного строительства	—
5.1.	Сведения о местоположении здания, сооружения, объекта незавершенного строительства (при отсутствии адреса) в структурированном в соответствии с федеральной информационной адресной системой виде	Российская Федерация, Республика Мордовия, Теньгушевский р-н, Теньгушевский с/с, Теньгушево с, КОММУНИСТИЧЕСКАЯ ул, д 19
5.2.	Дополнительные сведения о местоположении	—
6.	Иные сведения	—

3. Пояснения к сведениям об объекте недвижимости с кадастровым номером 13:20:0112008:2525 :

1.	—
----	---

1. Сведения о характерных точках контура объекта недвижимости с кадастровым номером 13:20:0112008:1445 :

Система координат		МСК-13, зона 1					Зона № <u>1</u>	
Обозначение характерных точек границ	Содержатся в Едином государственном реестре недвижимости			Определены в ходе выполнения комплексных кадастровых работ			Метод определения координат	Формулы, примененные для расчета средней квадратической погрешности определения координат характерных точек (Mt), м, с подставленными в такие формулы значениями и итоговые (вычисленные) значения Mt, м
	координаты, м		Радиус, м	координаты, м		Радиус, м		
	X	Y	R	X	Y	R		
1	2	3	4	5	6	7	8	9
н68189 О	—	—	—	458 281,70	1 132 678,63	—	—	—
н68190 О	—	—	—	458 285,90	1 132 688,01	—		
н68191 О	—	—	—	458 281,95	1 132 689,78	—		

1	2	3	4	5	6	7	8	9
н68192 О	—	—	—	458 283,13	1 132 692,09	—	—	—
н68193 О	—	—	—	458 278,12	1 132 694,47	—		
н68194 О	—	—	—	458 278,01	1 132 694,24	—		
н68195 О	—	—	—	458 276,87	1 132 694,75	—		
н68196 О	—	—	—	458 277,65	1 132 696,51	—		
н68197 О	—	—	—	458 274,33	1 132 698,00	—		
н68198 О	—	—	—	458 268,84	1 132 686,59	—		
н68199 О	—	—	—	458 280,33	1 132 681,06	—		
н68200 О	—	—	—	458 279,61	1 132 679,57	—		
н68189 О	—	—	—	458 281,70	1 132 678,63	—		

2. Сведения о характеристиках объекта недвижимости с кадастровым номером 13:20:0112008:1445 :

№ п/п	Наименование характеристики	Значение характеристики
1	2	3
1.	Вид объекта недвижимости	Здание
2.	Ранее присвоенный государственный учетный номер (инвентарный) здания, сооружения, объекта незавершенного строительства	—
3.	Кадастровый номер земельного участка (земельных участков), в границах которого (которых) расположены здание, сооружение, объект незавершенного строительства	13:20:0112008:880
4.	Уникальный учетный номер кадастрового квартала, в границах которого расположены здание, сооружение, объект незавершенного строительства	13:20:0112008

1	2	3
5.	Адрес здания, сооружения, объекта незавершенного строительства	—
5.1.	Сведения о местоположении здания, сооружения, объекта незавершенного строительства (при отсутствии адреса) в структурированном в соответствии с федеральной информационной адресной системой виде	Российская Федерация, Республика Мордовия, Теньгушевский р-н, Теньгушево с, Коммунистическая ул, д 13
5.2.	Дополнительные сведения о местоположении	—
6.	Иные сведения	—

3. Пояснения к сведениям об объекте недвижимости с кадастровым номером 13:20:0112008:1445 :

1.	—
----	---

1. Сведения о характерных точках контура объекта недвижимости с кадастровым номером 13:20:0112008:1539 :

Система координат	<u>МСК-13, зона 1</u>	Зона №	<u>1</u>
-------------------	-----------------------	--------	----------

Обозначение характерных точек границ	Содержатся в Едином государственном реестре недвижимости			Определены в ходе выполнения комплексных кадастровых работ			Метод определения координат	Формулы, примененные для расчета средней квадратической погрешности определения координат характерных точек (Mt), м, с подставленными в такие формулы значениями и итоговые (вычисленные) значения Mt, м
	координаты, м		Радиус, м	координаты, м		Радиус, м		
	X	Y	R	X	Y	R		
1	2	3	4	5	6	7	8	9
н68215 О	—	—	—	458 308,57	1 132 676,03	—	—	—
н68216 О	—	—	—	458 313,79	1 132 688,44	—		
н68217 О	—	—	—	458 313,35	1 132 690,41	—		
н68218 О	—	—	—	458 310,30	1 132 691,85	—		
н68219 О	—	—	—	458 307,95	1 132 691,00	—		
н68220 О	—	—	—	458 305,56	1 132 692,03	—		
н68221 О	—	—	—	458 302,67	1 132 693,28	—		

1	2	3	4	5	6	7	8	9
н68222 О	—	—	—	458 301,49	1 132 693,80	—	—	—
н68223 О	—	—	—	458 299,60	1 132 689,48	—		
н68224 О	—	—	—	458 300,86	1 132 688,93	—		
н68225 О	—	—	—	458 297,25	1 132 680,82	—		
н68226 О	—	—	—	458 300,23	1 132 679,54	—		
н68227 О	—	—	—	458 300,55	1 132 678,20	—		
н68228 О	—	—	—	458 306,84	1 132 675,64	—		
н68215 О	—	—	—	458 308,57	1 132 676,03	—		

2. Сведения о характеристиках объекта недвижимости с кадастровым номером 13:20:0112008:1539 :

№ п/п	Наименование характеристики	Значение характеристики
1	2	3
1.	Вид объекта недвижимости	Здание
2.	Ранее присвоенный государственный учетный номер (инвентарный) здания, сооружения, объекта незавершенного строительства	—
3.	Кадастровый номер земельного участка (земельных участков), в границах которого (которых) расположены здание, сооружение, объект незавершенного строительства	13:20:0112008:881
4.	Уникальный учетный номер кадастрового квартала, в границах которого расположены здание, сооружение, объект незавершенного строительства	13:20:0112008

1	2	3
5.	Адрес здания, сооружения, объекта незавершенного строительства	—
5.1.	Сведения о местоположении здания, сооружения, объекта незавершенного строительства (при отсутствии адреса) в структурированном в соответствии с федеральной информационной адресной системой виде	Российская Федерация, Республика Мордовия, Теньгушевский р-н, Теньгушево с, Коммунистическая ул, д 11
5.2.	Дополнительные сведения о местоположении	—
6.	Иные сведения	—

3. Пояснения к сведениям об объекте недвижимости с кадастровым номером 13:20:0112008:1539 :

1.	—
----	---

1. Сведения о характерных точках контура объекта недвижимости с кадастровым номером 13:20:0112008:1465 :

Система координат		МСК-13, зона 1					Зона № 1	
Обозначение характерных точек границ	Содержатся в Едином государственном реестре недвижимости			Определены в ходе выполнения комплексных кадастровых работ			Метод определения координат	Формулы, примененные для расчета средней квадратической погрешности определения координат характерных точек (Mt), м, с подставленными в такие формулы значениями и итоговые (вычисленные) значения Mt, м
	координаты, м		Радиус, м	координаты, м		Радиус, м		
	X	Y	R	X	Y	R		
1	2	3	4	5	6	7	8	9
н68277 О	—	—	—	458 370,45	1 132 781,87	—	—	—
н68278 О	—	—	—	458 377,61	1 132 790,16	—		
н68279 О	—	—	—	458 368,94	1 132 797,65	—		
н68280 О	—	—	—	458 367,53	1 132 796,02	—		
н68281 О	—	—	—	458 366,02	1 132 797,32	—		
н68282 О	—	—	—	458 364,22	1 132 795,24	—		
н68283 О	—	—	—	458 363,84	1 132 795,58	—		

1	2	3	4	5	6	7	8	9
н68284 О	—	—	—	458 362,19	1 132 793,72	—	—	—
н68285 О	—	—	—	458 363,88	1 132 791,98	—		
н68286 О	—	—	—	458 361,77	1 132 789,37	—		
н68277 О	—	—	—	458 370,45	1 132 781,87	—		

2. Сведения о характеристиках объекта недвижимости с кадастровым номером 13:20:0112008:1465 :

№ п/п	Наименование характеристики	Значение характеристики
1	2	3
1.	Вид объекта недвижимости	Здание
2.	Ранее присвоенный государственный учетный номер (инвентарный) здания, сооружения, объекта незавершенного строительства	—
3.	Кадастровый номер земельного участка (земельных участков), в границах которого (которых) расположены здание, сооружение, объект незавершенного строительства	13:20:0112008:884
4.	Уникальный учетный номер кадастрового квартала, в границах которого расположены здание, сооружение, объект незавершенного строительства	13:20:0112008
5.	Адрес здания, сооружения, объекта незавершенного строительства	—
5.1.	Сведения о местоположении здания, сооружения, объекта незавершенного строительства (при отсутствии адреса) в структурированном в соответствии с федеральной информационной адресной системой виде	Российская Федерация, Республика Мордовия, Теньгушевский р-н, Теньгушево с, Коммунистическая ул, д 3
5.2.	Дополнительные сведения о местоположении	—
6.	Иные сведения	—

3. Пояснения к сведениям об объекте недвижимости с кадастровым номером 13:20:0112008:1465 :

1.	—
----	---

1. Сведения о характерных точках контура объекта недвижимости с кадастровым номером 13:20:0112008:2522 :

Система координат		МСК-13, зона 1					Зона № 1	
Обозначение характерных точек границ	Содержатся в Едином государственном реестре недвижимости			Определены в ходе выполнения комплексных кадастровых работ			Метод определения координат	Формулы, примененные для расчета средней квадратической погрешности определения координат характерных точек (Mt), м, с подставленными в такие формулы значениями и итоговые (вычисленные) значения Mt, м
	координаты, м		Радиус, м	координаты, м		Радиус, м		
	X	Y	R	X	Y	R		
1	2	3	4	5	6	7	8	9
н68307 О	—	—	—	458 288,63	1 132 649,60	—	—	—
н68308 О	—	—	—	458 292,76	1 132 658,14	—		
н68309 О	—	—	—	458 280,57	1 132 663,70	—		
н68310 О	—	—	—	458 275,98	1 132 653,64	—		
н68311 О	—	—	—	458 282,38	1 132 650,72	—		
н68312 О	—	—	—	458 283,03	1 132 652,15	—		
н68307 О	—	—	—	458 288,63	1 132 649,60	—		

2. Сведения о характеристиках объекта недвижимости с кадастровым номером 13:20:0112008:2522 :

№ п/п	Наименование характеристики	Значение характеристики
1	2	3
1.	Вид объекта недвижимости	Здание
2.	Ранее присвоенный государственный учетный номер (инвентарный) здания, сооружения, объекта незавершенного строительства	—
3.	Кадастровый номер земельного участка (земельных участков), в границах которого (которых) расположены здание, сооружение, объект незавершенного строительства	13:20:0112008:282

1	2	3
4.	Уникальный учетный номер кадастрового квартала, в границах которого расположены здание, сооружение, объект незавершенного строительства	13:20:0112008
5.	Адрес здания, сооружения, объекта незавершенного строительства	—
5.1.	Сведения о местоположении здания, сооружения, объекта незавершенного строительства (при отсутствии адреса) в структурированном в соответствии с федеральной информационной адресной системой виде	Российская Федерация, Республика Мордовия, Теньгушевский р-н, Теньгушевский с/с, Теньгушево с, КОММУНИСТИЧЕСКАЯ ул, д 18
5.2.	Дополнительные сведения о местоположении	—
6.	Иные сведения	—

3. Пояснения к сведениям об объекте недвижимости с кадастровым номером 13:20:0112008:2522 :

1. —

1. Сведения о характерных точках контура объекта недвижимости с кадастровым номером 13:20:0112008:1665 :

Система координат МСК-13, зона 1 Зона № 1

Обозначение характерных точек границ	Содержатся в Едином государственном реестре недвижимости			Определены в ходе выполнения комплексных кадастровых работ			Метод определения координат	Формулы, примененные для расчета средней квадратической погрешности определения координат характерных точек (Mt), м, с подставленными в такие формулы значениями и итоговые (вычисленные) значения Mt, м
	координаты, м		Радиус, м	координаты, м		Радиус, м		
	X	Y	R	X	Y	R		
1	2	3	4	5	6	7	8	9
н68345 О	—	—	—	458 428,83	1 132 811,78	—	—	—
н68346 О	—	—	—	458 435,26	1 132 819,71	—		
н68347 О	—	—	—	458 428,83	1 132 824,92	—		
н68348 О	—	—	—	458 422,05	1 132 817,28	—		
н68345 О	—	—	—	458 428,83	1 132 811,78	—		

2. Сведения о характеристиках объекта недвижимости с кадастровым номером 13:20:0112008:1665 :

№ п/п	Наименование характеристики	Значение характеристики
1	2	3
1.	Вид объекта недвижимости	Здание
2.	Ранее присвоенный государственный учетный номер (инвентарный) здания, сооружения, объекта незавершенного строительства	—
3.	Кадастровый номер земельного участка (земельных участков), в границах которого (которых) расположены здание, сооружение, объект незавершенного строительства	—
4.	Уникальный учетный номер кадастрового квартала, в границах которого расположены здание, сооружение, объект незавершенного строительства	13:20:0112008
5.	Адрес здания, сооружения, объекта незавершенного строительства	—
5.1.	Сведения о местоположении здания, сооружения, объекта незавершенного строительства (при отсутствии адреса) в структурированном в соответствии с федеральной информационной адресной системой виде	Российская Федерация, Республика Мордовия, Теньгушевский р-н, Теньгушево с, Коммунистическая ул, д 2
5.2.	Дополнительные сведения о местоположении	—
6.	Иные сведения	—

3. Пояснения к сведениям об объекте недвижимости с кадастровым номером 13:20:0112008:1665 :

1.	—
----	---

1. Сведения о характерных точках контура объекта недвижимости с кадастровым номером 13:20:0112008:1419 :

Система координат		МСК-13, зона 1					Зона № 1	
Обозначение характерных точек границ	Содержатся в Едином государственном реестре недвижимости			Определены в ходе выполнения комплексных кадастровых работ			Метод определения координат	Формулы, примененные для расчета средней квадратической погрешности определения координат характерных точек (Mt), м, с подставленными в такие формулы значениями и итоговые (вычисленные) значения Mt, м
	координаты, м		Радиус, м	координаты, м		Радиус, м		
	X	Y	R	X	Y	R		
1	2	3	4	5	6	7	8	9
н68367 О	—	—	—	458 413,78	1 132 788,46	—	—	—

1	2	3	4	5	6	7	8	9
н68368 О	—	—	—	458 421,17	1 132 796,93	—	—	—
н68369 О	—	—	—	458 414,16	1 132 803,05	—		
н68370 О	—	—	—	458 406,43	1 132 794,20	—		
н68367 О	—	—	—	458 413,78	1 132 788,46	—		

2. Сведения о характеристиках объекта недвижимости с кадастровым номером 13:20:0112008:1419 :

№ п/п	Наименование характеристики	Значение характеристики
1	2	3
1.	Вид объекта недвижимости	Здание
2.	Ранее присвоенный государственный учетный номер (инвентарный) здания, сооружения, объекта незавершенного строительства	—
3.	Кадастровый номер земельного участка (земельных участков), в границах которого (которых) расположены здание, сооружение, объект незавершенного строительства	13:20:0112008:891
4.	Уникальный учетный номер кадастрового квартала, в границах которого расположены здание, сооружение, объект незавершенного строительства	13:20:0112008
5.	Адрес здания, сооружения, объекта незавершенного строительства	—
5.1.	Сведения о местоположении здания, сооружения, объекта незавершенного строительства (при отсутствии адреса) в структурированном в соответствии с федеральной информационной адресной системой виде	Российская Федерация, Республика Мордовия, Теньгушевский р-н, Теньгушево с, Коммунистическая ул, д 4
5.2.	Дополнительные сведения о местоположении	—
6.	Иные сведения	—

3. Пояснения к сведениям об объекте недвижимости с кадастровым номером 13:20:0112008:1419 :

1.	—
----	---

1. Сведения о характерных точках контура объекта недвижимости с кадастровым номером 13:20:0112008:1582 :

Система координат		МСК-13, зона 1					Зона № 1	
Обозначение характерных точек границ	Содержатся в Едином государственном реестре недвижимости			Определены в ходе выполнения комплексных кадастровых работ			Метод определения координат	Формулы, примененные для расчета средней квадратической погрешности определения координат характерных точек (Mt), м, с подставленными в такие формулы значениями и итоговые (вычисленные) значения Mt, м
	координаты, м		Радиус, м	координаты, м		Радиус, м		
	X	Y	R	X	Y	R		
1	2	3	4	5	6	7	8	9
н68390 О	—	—	—	458 398,42	1 132 763,99	—	—	—
н68391 О	—	—	—	458 407,71	1 132 774,14	—		
н68392 О	—	—	—	458 396,67	1 132 784,90	—		
н68393 О	—	—	—	458 387,27	1 132 774,20	—		
н68390 О	—	—	—	458 398,42	1 132 763,99	—		

2. Сведения о характеристиках объекта недвижимости с кадастровым номером 13:20:0112008:1582 :

№ п/п	Наименование характеристики	Значение характеристики
1	2	3
1.	Вид объекта недвижимости	Здание
2.	Ранее присвоенный государственный учетный номер (инвентарный) здания, сооружения, объекта незавершенного строительства	—
3.	Кадастровый номер земельного участка (земельных участков), в границах которого (которых) расположены здание, сооружение, объект незавершенного строительства	13:20:0112008:890
4.	Уникальный учетный номер кадастрового квартала, в границах которого расположены здание, сооружение, объект незавершенного строительства	13:20:0112008

1	2	3
5.	Адрес здания, сооружения, объекта незавершенного строительства	—
5.1.	Сведения о местоположении здания, сооружения, объекта незавершенного строительства (при отсутствии адреса) в структурированном в соответствии с федеральной информационной адресной системой виде	Российская Федерация, Республика Мордовия, Теньгушевский р-н, Теньгушево с, Коммунистическая ул, д 6
5.2.	Дополнительные сведения о местоположении	—
6.	Иные сведения	—

3. Пояснения к сведениям об объекте недвижимости с кадастровым номером 13:20:0112008:1582 :

1.	—
----	---

1. Сведения о характерных точках контура объекта недвижимости с кадастровым номером 13:20:0112008:1520 :

Система координат	<u>МСК-13, зона 1</u>	Зона №	<u>1</u>
-------------------	-----------------------	--------	----------

Обозначение характерных точек границ	Содержатся в Едином государственном реестре недвижимости			Определены в ходе выполнения комплексных кадастровых работ			Метод определения координат	Формулы, примененные для расчета средней квадратической погрешности определения координат характерных точек (Mt), м, с подставленными в такие формулы значениями и итоговые (вычисленные) значения Mt, м
	координаты, м		Радиус, м	координаты, м		Радиус, м		
	X	Y	R	X	Y	R		
1	2	3	4	5	6	7	8	9
н68411 О	—	—	—	458 379,32	1 132 744,53	—	—	—
н68412 О	—	—	—	458 385,70	1 132 751,80	—		
н68413 О	—	—	—	458 375,07	1 132 760,54	—		
н68414 О	—	—	—	458 369,94	1 132 754,30	—		
н68415 О	—	—	—	458 378,36	1 132 747,38	—		
н68416 О	—	—	—	458 377,40	1 132 746,21	—		
н68411 О	—	—	—	458 379,32	1 132 744,53	—		

2. Сведения о характеристиках объекта недвижимости с кадастровым номером 13:20:0112008:1520 :

№ п/п	Наименование характеристики	Значение характеристики
1	2	3
1.	Вид объекта недвижимости	Здание
2.	Ранее присвоенный государственный учетный номер (инвентарный) здания, сооружения, объекта незавершенного строительства	—
3.	Кадастровый номер земельного участка (земельных участков), в границах которого (которых) расположены здание, сооружение, объект незавершенного строительства	13:20:0112008:889
4.	Уникальный учетный номер кадастрового квартала, в границах которого расположены здание, сооружение, объект незавершенного строительства	13:20:0112008
5.	Адрес здания, сооружения, объекта незавершенного строительства	—
5.1.	Сведения о местоположении здания, сооружения, объекта незавершенного строительства (при отсутствии адреса) в структурированном в соответствии с федеральной информационной адресной системой виде	Российская Федерация, Республика Мордовия, Теньгушевский р-н, Теньгушево с, Коммунистическая ул, д 8
5.2.	Дополнительные сведения о местоположении	—
6.	Иные сведения	—

3. Пояснения к сведениям об объекте недвижимости с кадастровым номером 13:20:0112008:1520 :

1.	—
----	---

1. Сведения о характерных точках контура объекта недвижимости с кадастровым номером 13:20:0112008:1388 :

Система координат		МСК-13, зона 1					Зона № 1	
Обозначение характерных точек границ	Содержатся в Едином государственном реестре недвижимости			Определены в ходе выполнения комплексных кадастровых работ			Метод определения координат	Формулы, примененные для расчета средней квадратической погрешности определения координат характерных точек (Mt), м, с подставленными в такие формулы значениями и итоговые (вычисленные) значения Mt, м
	координаты, м		Радиус, м	координаты, м		Радиус, м		
	X	Y	R	X	Y	R		
1	2	3	4	5	6	7	8	9
н68444 О	—	—	—	458 377,12	1 132 698,68	—	—	—

1	2	3	4	5	6	7	8	9
н68445 О	—	—	—	458 386,06	1 132 710,89	—	—	—
н68446 О	—	—	—	458 377,12	1 132 716,93	—		
н68447 О	—	—	—	458 368,31	1 132 705,13	—		
н68444 О	—	—	—	458 377,12	1 132 698,68	—		

2. Сведения о характеристиках объекта недвижимости с кадастровым номером 13:20:0112008:1388 :

№ п/п	Наименование характеристики	Значение характеристики
1	2	3
1.	Вид объекта недвижимости	Здание
2.	Ранее присвоенный государственный учетный номер (инвентарный) здания, сооружения, объекта незавершенного строительства	—
3.	Кадастровый номер земельного участка (земельных участков), в границах которого (которых) расположены здание, сооружение, объект незавершенного строительства	13:20:0112008:1249
4.	Уникальный учетный номер кадастрового квартала, в границах которого расположены здание, сооружение, объект незавершенного строительства	13:20:0112008
5.	Адрес здания, сооружения, объекта незавершенного строительства	—
5.1.	Сведения о местоположении здания, сооружения, объекта незавершенного строительства (при отсутствии адреса) в структурированном в соответствии с федеральной информационной адресной системой виде	Российская Федерация, Республика Мордовия, Теньгушевский р-н, Теньгушево с, Коммунистическая ул, д 10
5.2.	Дополнительные сведения о местоположении	—
6.	Иные сведения	—

3. Пояснения к сведениям об объекте недвижимости с кадастровым номером 13:20:0112008:1388 :

1.	—
----	---

1. Сведения о характерных точках контура объекта недвижимости с кадастровым номером 13:20:0112008:1395 :

Система координат		МСК-13, зона 1					Зона № 1	
Обозначение характерных точек границ	Содержатся в Едином государственном реестре недвижимости			Определены в ходе выполнения комплексных кадастровых работ			Метод определения координат	Формулы, примененные для расчета средней квадратической погрешности определения координат характерных точек (Mt), м, с подставленными в такие формулы значениями и итоговые (вычисленные) значения Mt, м
	координаты, м		Радиус, м	координаты, м		Радиус, м		
	X	Y	R	X	Y	R		
1	2	3	4	5	6	7	8	9
н68466 О	—	—	—	458 353,87	1 132 653,31	—	—	—
н68467 О	—	—	—	458 356,15	1 132 658,59	—		
н68468 О	—	—	—	458 347,75	1 132 662,21	—		
н68469 О	—	—	—	458 345,47	1 132 656,93	—		
н68466 О	—	—	—	458 353,87	1 132 653,31	—		

2. Сведения о характеристиках объекта недвижимости с кадастровым номером 13:20:0112008:1395 :

№ п/п	Наименование характеристики	Значение характеристики
1	2	3
1.	Вид объекта недвижимости	Здание
2.	Ранее присвоенный государственный учетный номер (инвентарный) здания, сооружения, объекта незавершенного строительства	—
3.	Кадастровый номер земельного участка (земельных участков), в границах которого (которых) расположены здание, сооружение, объект незавершенного строительства	13:20:0112008:3138, 13:20:0112008:1322
4.	Уникальный учетный номер кадастрового квартала, в границах которого расположены здание, сооружение, объект незавершенного строительства	13:20:0112008

1	2	3
5.	Адрес здания, сооружения, объекта незавершенного строительства	—
5.1.	Сведения о местоположении здания, сооружения, объекта незавершенного строительства (при отсутствии адреса) в структурированном в соответствии с федеральной информационной адресной системой виде	Российская Федерация, Республика Мордовия, Теньгушевский р-н, Теньгушево с, Коммунистическая ул, д 10а
5.2.	Дополнительные сведения о местоположении	—
6.	Иные сведения	—

3. Пояснения к сведениям об объекте недвижимости с кадастровым номером 13:20:0112008:1395 :

1.	—
----	---

1. Сведения о характерных точках контура объекта недвижимости с кадастровым номером 13:20:0112008:2354 :

Система координат	<u>МСК-13, зона 1</u>	Зона №	<u>1</u>
-------------------	-----------------------	--------	----------

Обозначение характерных точек границ	Содержатся в Едином государственном реестре недвижимости			Определены в ходе выполнения комплексных кадастровых работ			Метод определения координат	Формулы, примененные для расчета средней квадратической погрешности определения координат характерных точек (Mt), м, с подставленными в такие формулы значениями и итоговые (вычисленные) значения Mt, м
	координаты, м		Радиус, м	координаты, м		Радиус, м		
	X	Y	R	X	Y	R		
1	2	3	4	5	6	7	8	9
н68476 О	—	—	—	458 596,31	1 132 851,93	—	—	—
н68481 О	—	—	—	458 603,04	1 132 862,63	—		
н68482 О	—	—	—	458 594,97	1 132 868,39	—		
н68483 О	—	—	—	458 587,70	1 132 857,35	—		
н68476 О	—	—	—	458 596,31	1 132 851,93	—		

2. Сведения о характеристиках объекта недвижимости с кадастровым номером 13:20:0112008:2354 :

№ п/п	Наименование характеристики	Значение характеристики
1	2	3
1.	Вид объекта недвижимости	Здание

1	2	3
2.	Ранее присвоенный государственный учетный номер (инвентарный) здания, сооружения, объекта незавершенного строительства	—
3.	Кадастровый номер земельного участка (земельных участков), в границах которого (которых) расположены здание, сооружение, объект незавершенного строительства	13:20:0112008:148
4.	Уникальный учетный номер кадастрового квартала, в границах которого расположены здание, сооружение, объект незавершенного строительства	13:20:0112008
5.	Адрес здания, сооружения, объекта незавершенного строительства	—
5.1.	Сведения о местоположении здания, сооружения, объекта незавершенного строительства (при отсутствии адреса) в структурированном в соответствии с федеральной информационной адресной системой виде	Российская Федерация, Республика Мордовия, Теньгушевский р-н, Теньгушево с, Первомайская ул, д 14
5.2.	Дополнительные сведения о местоположении	—
6.	Иные сведения	—

3. Пояснения к сведениям об объекте недвижимости с кадастровым номером 13:20:0112008:2354 :

1.	—
----	---

1. Сведения о характерных точках контура объекта недвижимости с кадастровым номером 13:20:0112008:1425 :

Система координат		МСК-13, зона 1					Зона № <u>1</u>	
Обозначение характерных точек границ	Содержатся в Едином государственном реестре недвижимости			Определены в ходе выполнения комплексных кадастровых работ			Метод определения координат	Формулы, примененные для расчета средней квадратической погрешности определения координат характерных точек (Mt), м, с подставленными в такие формулы значениями и итоговые (вычисленные) значения Mt, м
	координаты, м		Радиус, м	координаты, м		Радиус, м		
	X	Y	R	X	Y	R		
1	2	3	4	5	6	7	8	9
н68495 О	—	—	—	458 614,24	1 132 884,66	—	—	—
н68496 О	—	—	—	458 606,55	1 132 889,58	—		
н68497 О	—	—	—	458 599,04	1 132 877,08	—		

1	2	3	4	5	6	7	8	9
н68498 О	—	—	—	458 606,52	1 132 872,59	—	—	—
н68495 О	—	—	—	458 614,24	1 132 884,66	—		

2. Сведения о характеристиках объекта недвижимости с кадастровым номером 13:20:0112008:1425 :

№ п/п	Наименование характеристики	Значение характеристики
1	2	3
1.	Вид объекта недвижимости	Здание
2.	Ранее присвоенный государственный учетный номер (инвентарный) здания, сооружения, объекта незавершенного строительства	—
3.	Кадастровый номер земельного участка (земельных участков), в границах которого (которых) расположены здание, сооружение, объект незавершенного строительства	13:20:0112008:833
4.	Уникальный учетный номер кадастрового квартала, в границах которого расположены здание, сооружение, объект незавершенного строительства	13:20:0112008
5.	Адрес здания, сооружения, объекта незавершенного строительства	—
5.1.	Сведения о местоположении здания, сооружения, объекта незавершенного строительства (при отсутствии адреса) в структурированном в соответствии с федеральной информационной адресной системой виде	Российская Федерация, Республика Мордовия, Теньгушевский р-н, Теньгушево с, Первомайская ул, д 12
5.2.	Дополнительные сведения о местоположении	—
6.	Иные сведения	—

3. Пояснения к сведениям об объекте недвижимости с кадастровым номером 13:20:0112008:1425 :

1.	—
----	---

1. Сведения о характерных точках контура объекта недвижимости с кадастровым номером 13:20:0112008:1412 :

Система координат		МСК-13, зона 1					Зона № 1	
Обозначение характерных точек границ	Содержатся в Едином государственном реестре недвижимости			Определены в ходе выполнения комплексных кадастровых работ			Метод определения координат	Формулы, примененные для расчета средней квадратической погрешности определения координат характерных точек (Mt), м, с подставленными в такие формулы значениями и итоговые (вычисленные) значения Mt, м
	координаты, м		Радиус, м	координаты, м		Радиус, м		
	X	Y	R	X	Y	R		
1	2	3	4	5	6	7	8	9
н68504 О	—	—	—	458 622,52	1 132 899,15	—	—	—
н68505 О	—	—	—	458 627,07	1 132 909,53	—		
н68506 О	—	—	—	458 618,22	1 132 913,41	—		
н68507 О	—	—	—	458 613,48	1 132 903,11	—		
н68504 О	—	—	—	458 622,52	1 132 899,15	—		

2. Сведения о характеристиках объекта недвижимости с кадастровым номером 13:20:0112008:1412 :

№ п/п	Наименование характеристики	Значение характеристики
1	2	3
1.	Вид объекта недвижимости	Здание
2.	Ранее присвоенный государственный учетный номер (инвентарный) здания, сооружения, объекта незавершенного строительства	—
3.	Кадастровый номер земельного участка (земельных участков), в границах которого (которых) расположены здание, сооружение, объект незавершенного строительства	13:20:0112008:834
4.	Уникальный учетный номер кадастрового квартала, в границах которого расположены здание, сооружение, объект незавершенного строительства	13:20:0112008

1	2	3
5.	Адрес здания, сооружения, объекта незавершенного строительства	—
5.1.	Сведения о местоположении здания, сооружения, объекта незавершенного строительства (при отсутствии адреса) в структурированном в соответствии с федеральной информационной адресной системой виде	Российская Федерация, Республика Мордовия, Теньгушевский р-н, Теньгушево с, Первомайская ул, д 10
5.2.	Дополнительные сведения о местоположении	—
6.	Иные сведения	—

3. Пояснения к сведениям об объекте недвижимости с кадастровым номером 13:20:0112008:1412 :

1.	—
----	---

1. Сведения о характерных точках контура объекта недвижимости с кадастровым номером 13:20:0112008:1480 :

Система координат		МСК-13, зона 1					Зона № 1	
Обозначение характерных точек границ	Содержатся в Едином государственном реестре недвижимости			Определены в ходе выполнения комплексных кадастровых работ			Метод определения координат	Формулы, примененные для расчета средней квадратической погрешности определения координат характерных точек (Mt), м, с подставленными в такие формулы значениями и итоговые (вычисленные) значения Mt, м
	координаты, м		Радиус, м	координаты, м		Радиус, м		
	X	Y	R	X	Y	R		
1	2	3	4	5	6	7	8	9
н68515 О	—	—	—	458 594,72	1 132 891,97	—	—	—
н68516 О	—	—	—	458 596,44	1 132 895,77	—		
н68517 О	—	—	—	458 589,37	1 132 898,97	—		
н68518 О	—	—	—	458 585,88	1 132 891,26	—		
н68519 О	—	—	—	458 591,31	1 132 888,80	—		
н68520 О	—	—	—	458 592,96	1 132 892,77	—		
н68515 О	—	—	—	458 594,72	1 132 891,97	—		

2. Сведения о характеристиках объекта недвижимости с кадастровым номером 13:20:0112008:1480 :

№ п/п	Наименование характеристики	Значение характеристики
1	2	3
1.	Вид объекта недвижимости	Здание
2.	Ранее присвоенный государственный учетный номер (инвентарный) здания, сооружения, объекта незавершенного строительства	Инвентарный номер 66
3.	Кадастровый номер земельного участка (земельных участков), в границах которого (которых) расположены здание, сооружение, объект незавершенного строительства	13:20:0112008:835
4.	Уникальный учетный номер кадастрового квартала, в границах которого расположены здание, сооружение, объект незавершенного строительства	13:20:0112008
5.	Адрес здания, сооружения, объекта незавершенного строительства	—
5.1.	Сведения о местоположении здания, сооружения, объекта незавершенного строительства (при отсутствии адреса) в структурированном в соответствии с федеральной информационной адресной системой виде	431210, Российская Федерация, Республика Мордовия, Теньгушевский м.р-н, Теньгушевское с.п., Теньгушево с, Первомайская ул, д. 8
5.2.	Дополнительные сведения о местоположении	—
6.	Иные сведения	—

3. Пояснения к сведениям об объекте недвижимости с кадастровым номером 13:20:0112008:1480 :

1.	—
----	---

1. Сведения о характерных точках контура объекта недвижимости с кадастровым номером 13:20:0112008:1411 :

Система координат		<u>МСК-13, зона 1</u>					Зона № <u>1</u>	
Обозначение характерных точек границ	Содержатся в Едином государственном реестре недвижимости			Определены в ходе выполнения комплексных кадастровых работ			Метод определения координат	Формулы, примененные для расчета средней квадратической погрешности определения координат характерных точек (Mt), м, с подставленными в такие формулы значениями и итоговые (вычисленные) значения Mt, м
	координаты, м		Радиус, м	координаты, м		Радиус, м		
	X	Y	R	X	Y	R		
1	2	3	4	5	6	7	8	9
н68531 О	—	—	—	458 559,62	1 132 900,56	—	—	—

1	2	3	4	5	6	7	8	9
н68532 О	—	—	—	458 563,57	1 132 911,14	—	—	—
н68533 О	—	—	—	458 559,62	1 132 912,61	—		
н68534 О	—	—	—	458 560,33	1 132 914,51	—		
н68535 О	—	—	—	458 556,75	1 132 915,85	—		
н68536 О	—	—	—	458 556,01	1 132 913,89	—		
н68537 О	—	—	—	458 554,26	1 132 914,55	—		
н68538 О	—	—	—	458 550,11	1 132 903,56	—		
н68531 О	—	—	—	458 559,62	1 132 900,56	—		

2. Сведения о характеристиках объекта недвижимости с кадастровым номером 13:20:0112008:1411 :

№ п/п	Наименование характеристики	Значение характеристики
1	2	3
1.	Вид объекта недвижимости	Здание
2.	Ранее присвоенный государственный учетный номер (инвентарный) здания, сооружения, объекта незавершенного строительства	—
3.	Кадастровый номер земельного участка (земельных участков), в границах которого (которых) расположены здание, сооружение, объект незавершенного строительства	13:20:0112008:836
4.	Уникальный учетный номер кадастрового квартала, в границах которого расположены здание, сооружение, объект незавершенного строительства	13:20:0112008

1	2	3
5.	Адрес здания, сооружения, объекта незавершенного строительства	—
5.1.	Сведения о местоположении здания, сооружения, объекта незавершенного строительства (при отсутствии адреса) в структурированном в соответствии с федеральной информационной адресной системой виде	Российская Федерация, Республика Мордовия, Теньгушевский р-н, Теньгушево с, Первомайская ул, д 6
5.2.	Дополнительные сведения о местоположении	—
6.	Иные сведения	—

3. Пояснения к сведениям об объекте недвижимости с кадастровым номером 13:20:0112008:1411 :

1.	—
----	---

1. Сведения о характерных точках контура объекта недвижимости с кадастровым номером 13:20:0112008:1602 :

Система координат	<u>МСК-13, зона 1</u>	Зона №	<u>1</u>
-------------------	-----------------------	--------	----------

Обозначение характерных точек границ	Содержатся в Едином государственном реестре недвижимости			Определены в ходе выполнения комплексных кадастровых работ			Метод определения координат	Формулы, примененные для расчета средней квадратической погрешности определения координат характерных точек (Mt), м, с подставленными в такие формулы значениями и итоговые (вычисленные) значения Mt, м
	координаты, м		Радиус, м	координаты, м		Радиус, м		
	X	Y	R	X	Y	R		
1	2	3	4	5	6	7	8	9
н68544 О	—	—	—	458 536,22	1 132 906,54	—	—	—
н68545 О	—	—	—	458 539,03	1 132 916,91	—		
н68546 О	—	—	—	458 531,76	1 132 918,88	—		
н68547 О	—	—	—	458 528,89	1 132 908,28	—		
н68544 О	—	—	—	458 536,22	1 132 906,54	—		

2. Сведения о характеристиках объекта недвижимости с кадастровым номером 13:20:0112008:1602 :

№ п/п	Наименование характеристики	Значение характеристики
1	2	3
1.	Вид объекта недвижимости	Здание

1	2	3
2.	Ранее присвоенный государственный учетный номер (инвентарный) здания, сооружения, объекта незавершенного строительства	—
3.	Кадастровый номер земельного участка (земельных участков), в границах которого (которых) расположены здание, сооружение, объект незавершенного строительства	13:20:0112008:837
4.	Уникальный учетный номер кадастрового квартала, в границах которого расположены здание, сооружение, объект незавершенного строительства	13:20:0112008
5.	Адрес здания, сооружения, объекта незавершенного строительства	—
5.1.	Сведения о местоположении здания, сооружения, объекта незавершенного строительства (при отсутствии адреса) в структурированном в соответствии с федеральной информационной адресной системой виде	Российская Федерация, Республика Мордовия, Теньгушевский р-н, Теньгушево с, Первомайская ул, д 4
5.2.	Дополнительные сведения о местоположении	—
6.	Иные сведения	—

3. Пояснения к сведениям об объекте недвижимости с кадастровым номером 13:20:0112008:1602 :

1.	—
----	---

1. Сведения о характерных точках контура объекта недвижимости с кадастровым номером 13:20:0112008:1493 :

Система координат		МСК-13, зона 1					Зона № <u>1</u>	
Обозначение характерных точек границ	Содержатся в Едином государственном реестре недвижимости			Определены в ходе выполнения комплексных кадастровых работ			Метод определения координат	Формулы, примененные для расчета средней квадратической погрешности определения координат характерных точек (Mt), м, с подставленными в такие формулы значениями и итоговые (вычисленные) значения Mt, м
	координаты, м		Радиус, м	координаты, м		Радиус, м		
	X	Y	R	X	Y	R		
1	2	3	4	5	6	7	8	9
н68571 О	—	—	—	458 523,76	1 132 878,07	—	—	—
н68572 О	—	—	—	458 530,49	1 132 887,42	—		
н68573 О	—	—	—	458 525,51	1 132 891,47	—		

1	2	3	4	5	6	7	8	9
н68574 О	—	—	—	458 523,56	1 132 888,73	—	—	—
н68575 О	—	—	—	458 522,16	1 132 889,73	—		
н68576 О	—	—	—	458 519,27	1 132 885,68	—		
н68577 О	—	—	—	458 518,35	1 132 886,34	—		
н68578 О	—	—	—	458 516,52	1 132 883,79	—		
н68571 О	—	—	—	458 523,76	1 132 878,07	—		

2. Сведения о характеристиках объекта недвижимости с кадастровым номером 13:20:0112008:1493 :

№ п/п	Наименование характеристики	Значение характеристики
1	2	3
1.	Вид объекта недвижимости	Здание
2.	Ранее присвоенный государственный учетный номер (инвентарный) здания, сооружения, объекта незавершенного строительства	—
3.	Кадастровый номер земельного участка (земельных участков), в границах которого (которых) расположены здание, сооружение, объект незавершенного строительства	13:20:0112008:839
4.	Уникальный учетный номер кадастрового квартала, в границах которого расположены здание, сооружение, объект незавершенного строительства	13:20:0112008
5.	Адрес здания, сооружения, объекта незавершенного строительства	—
5.1.	Сведения о местоположении здания, сооружения, объекта незавершенного строительства (при отсутствии адреса) в структурированном в соответствии с федеральной информационной адресной системой виде	Российская Федерация, Республика Мордовия, Теньгушевский р-н, Теньгушево с, Первомайская ул, д 1
5.2.	Дополнительные сведения о местоположении	—
6.	Иные сведения	—

3. Пояснения к сведениям об объекте недвижимости с кадастровым номером 13:20:0112008:1493 :

1.	—
----	---

1. Сведения о характерных точках контура объекта недвижимости с кадастровым номером 13:20:0112008:1408 :

Система координат		МСК-13, зона 1					Зона № 1	
Обозначение характерных точек границ	Содержатся в Едином государственном реестре недвижимости			Определены в ходе выполнения комплексных кадастровых работ			Метод определения координат	Формулы, примененные для расчета средней квадратической погрешности определения координат характерных точек (Mt), м, с подставленными в такие формулы значениями и итоговые (вычисленные) значения Mt, м
	координаты, м		Радиус, м	координаты, м		Радиус, м		
	X	Y	R	X	Y	R		
1	2	3	4	5	6	7	8	9
н68591 О	—	—	—	458 516,98	1 132 863,03	—	—	—
н68592 О	—	—	—	458 520,96	1 132 869,55	—		
н68593 О	—	—	—	458 515,77	1 132 872,72	—		
н68594 О	—	—	—	458 511,95	1 132 866,47	—		
н68591 О	—	—	—	458 516,98	1 132 863,03	—		

2. Сведения о характеристиках объекта недвижимости с кадастровым номером 13:20:0112008:1408 :

№ п/п	Наименование характеристики	Значение характеристики
1	2	3
1.	Вид объекта недвижимости	Здание
2.	Ранее присвоенный государственный учетный номер (инвентарный) здания, сооружения, объекта незавершенного строительства	—
3.	Кадастровый номер земельного участка (земельных участков), в границах которого (которых) расположены здание, сооружение, объект незавершенного строительства	13:20:0112008:840
4.	Уникальный учетный номер кадастрового квартала, в границах которого расположены здание, сооружение, объект незавершенного строительства	13:20:0112008

1	2	3
5.	Адрес здания, сооружения, объекта незавершенного строительства	—
5.1.	Сведения о местоположении здания, сооружения, объекта незавершенного строительства (при отсутствии адреса) в структурированном в соответствии с федеральной информационной адресной системой виде	Российская Федерация, Республика Мордовия, Теньгушевский р-н, Теньгушево с, Первомайская ул, д 3
5.2.	Дополнительные сведения о местоположении	—
6.	Иные сведения	—

3. Пояснения к сведениям об объекте недвижимости с кадастровым номером 13:20:0112008:1408 :

1.	—
----	---

1. Сведения о характерных точках контура объекта недвижимости с кадастровым номером 13:20:0112008:1497 :

Система координат	<u>МСК-13, зона 1</u>	Зона №	<u>1</u>
-------------------	-----------------------	--------	----------

Обозначение характерных точек границ	Содержатся в Едином государственном реестре недвижимости			Определены в ходе выполнения комплексных кадастровых работ			Метод определения координат	Формулы, примененные для расчета средней квадратической погрешности определения координат характерных точек (Mt), м, с подставленными в такие формулы значениями и итоговые (вычисленные) значения Mt, м
	координаты, м		Радиус, м	координаты, м		Радиус, м		
	X	Y	R	X	Y	R		
1	2	3	4	5	6	7	8	9
н68622 О	—	—	—	458 508,43	1 132 841,34	—	—	—
н68623 О	—	—	—	458 515,02	1 132 849,53	—		
н68624 О	—	—	—	458 506,58	1 132 856,80	—		
н68625 О	—	—	—	458 500,13	1 132 848,49	—		
н68622 О	—	—	—	458 508,43	1 132 841,34	—		

2. Сведения о характеристиках объекта недвижимости с кадастровым номером 13:20:0112008:1497 :

№ п/п	Наименование характеристики	Значение характеристики
1	2	3
1.	Вид объекта недвижимости	Здание

1	2	3
2.	Ранее присвоенный государственный учетный номер (инвентарный) здания, сооружения, объекта незавершенного строительства	—
3.	Кадастровый номер земельного участка (земельных участков), в границах которого (которых) расположены здание, сооружение, объект незавершенного строительства	13:20:0112008:841
4.	Уникальный учетный номер кадастрового квартала, в границах которого расположены здание, сооружение, объект незавершенного строительства	13:20:0112008
5.	Адрес здания, сооружения, объекта незавершенного строительства	—
5.1.	Сведения о местоположении здания, сооружения, объекта незавершенного строительства (при отсутствии адреса) в структурированном в соответствии с федеральной информационной адресной системой виде	Российская Федерация, Республика Мордовия, Теньгушевский р-н, Теньгушево с, Первомайская ул, д 5
5.2.	Дополнительные сведения о местоположении	—
6.	Иные сведения	—

3. Пояснения к сведениям об объекте недвижимости с кадастровым номером 13:20:0112008:1497 :

1.	—
----	---

1. Сведения о характерных точках контура объекта недвижимости с кадастровым номером 13:20:0112008:1482 :

Система координат		МСК-13, зона 1					Зона № 1	
Обозначение характерных точек границ	Содержатся в Едином государственном реестре недвижимости			Определены в ходе выполнения комплексных кадастровых работ			Метод определения координат	Формулы, примененные для расчета средней квадратической погрешности определения координат характерных точек (Mt), м, с подставленными в такие формулы значениями и итоговые (вычисленные) значения Mt, м
	координаты, м		Радиус, м	координаты, м		Радиус, м		
	X	Y	R	X	Y	R		
1	2	3	4	5	6	7	8	9
н68638 О	—	—	—	458 540,18	1 132 819,57	—	—	—
н68639 О	—	—	—	458 547,73	1 132 828,49	—		
н68640 О	—	—	—	458 539,38	1 132 835,56	—		

1	2	3	4	5	6	7	8	9
н68641 О	—	—	—	458 531,83	1 132 826,64	—	—	—
н68638 О	—	—	—	458 540,18	1 132 819,57	—		

2. Сведения о характеристиках объекта недвижимости с кадастровым номером 13:20:0112008:1482 :

№ п/п	Наименование характеристики	Значение характеристики
1	2	3
1.	Вид объекта недвижимости	Здание
2.	Ранее присвоенный государственный учетный номер (инвентарный) здания, сооружения, объекта незавершенного строительства	—
3.	Кадастровый номер земельного участка (земельных участков), в границах которого (которых) расположены здание, сооружение, объект незавершенного строительства	13:20:0112008:843
4.	Уникальный учетный номер кадастрового квартала, в границах которого расположены здание, сооружение, объект незавершенного строительства	13:20:0112008
5.	Адрес здания, сооружения, объекта незавершенного строительства	—
5.1.	Сведения о местоположении здания, сооружения, объекта незавершенного строительства (при отсутствии адреса) в структурированном в соответствии с федеральной информационной адресной системой виде	Российская Федерация, Республика Мордовия, Теньгушевский р-н, Теньгушево с, Первомайская ул, д 7
5.2.	Дополнительные сведения о местоположении	—
6.	Иные сведения	—

3. Пояснения к сведениям об объекте недвижимости с кадастровым номером 13:20:0112008:1482 :

1.	—
----	---

1. Сведения о характерных точках контура объекта недвижимости с кадастровым номером 13:20:0112008:1797 :

Система координат			МСК-13, зона 1				Зона № 1	
Обозначение характерных точек границ	Содержатся в Едином государственном реестре недвижимости			Определены в ходе выполнения комплексных кадастровых работ			Метод определения координат	Формулы, примененные для расчета средней квадратической погрешности определения координат характерных точек (Mt), м, с подставленными в такие формулы значениями и итоговые (вычисленные) значения Mt, м
	координаты, м		Радиус, м	координаты, м		Радиус, м		
	X	Y	R	X	Y	R		
1	2	3	4	5	6	7	8	9
н68658 О	—	—	—	458 542,97	1 132 859,70	—	—	—
н68659 О	—	—	—	458 544,71	1 132 864,24	—		
н68660 О	—	—	—	458 547,78	1 132 863,00	—		
н68661 О	—	—	—	458 548,70	1 132 865,78	—		
н68662 О	—	—	—	458 550,04	1 132 865,34	—		
н68663 О	—	—	—	458 551,15	1 132 868,79	—		
н68664 О	—	—	—	458 536,88	1 132 874,69	—		
н68665 О	—	—	—	458 532,36	1 132 863,58	—		
н68658 О	—	—	—	458 542,97	1 132 859,70	—		

2. Сведения о характеристиках объекта недвижимости с кадастровым номером 13:20:0112008:1797 :

№ п/п	Наименование характеристики	Значение характеристики
1	2	3
1.	Вид объекта недвижимости	Здание
2.	Ранее присвоенный государственный учетный номер (инвентарный) здания, сооружения, объекта незавершенного строительства	—

1	2	3
3.	Кадастровый номер земельного участка (земельных участков), в границах которого (которых) расположены здание, сооружение, объект незавершенного строительства	13:20:0112008:842
4.	Уникальный учетный номер кадастрового квартала, в границах которого расположены здание, сооружение, объект незавершенного строительства	13:20:0112008
5.	Адрес здания, сооружения, объекта незавершенного строительства	—
5.1.	Сведения о местоположении здания, сооружения, объекта незавершенного строительства (при отсутствии адреса) в структурированном в соответствии с федеральной информационной адресной системой виде	Российская Федерация, Республика Мордовия, Теньгушевский р-н, Теньгушево с, Первомайская ул, д 76
5.2.	Дополнительные сведения о местоположении	—
6.	Иные сведения	—

3. Пояснения к сведениям об объекте недвижимости с кадастровым номером 13:20:0112008:1797 :

1.	—
----	---

1. Сведения о характерных точках контура объекта недвижимости с кадастровым номером 13:20:0112008:1536 :

Система координат МСК-13, зона 1 Зона № 1

Обозначение характерных точек границ	Содержатся в Едином государственном реестре недвижимости			Определены в ходе выполнения комплексных кадастровых работ			Метод определения координат	Формулы, примененные для расчета средней квадратической погрешности определения координат характерных точек (Mt), м, с подставленными в такие формулы значениями и итоговые (вычисленные) значения Mt, м
	координаты, м		Радиус, м	координаты, м		Радиус, м		
	X	Y	R	X	Y	R		
1	2	3	4	5	6	7	8	9
н68681 О	—	—	—	458 505,37	1 132 785,37	—	—	—
н68682 О	—	—	—	458 511,24	1 132 791,95	—		
н68683 О	—	—	—	458 510,55	1 132 792,57	—		
н68684 О	—	—	—	458 511,28	1 132 793,38	—		

1	2	3	4	5	6	7	8	9
н68685 О	—	—	—	458 509,99	1 132 794,54	—	—	—
н68686 О	—	—	—	458 509,35	1 132 793,83	—		
н68687 О	—	—	—	458 502,97	1 132 800,00	—		
н68688 О	—	—	—	458 496,82	1 132 793,64	—		
н68681 О	—	—	—	458 505,37	1 132 785,37	—		

2. Сведения о характеристиках объекта недвижимости с кадастровым номером 13:20:0112008:1536 :

№ п/п	Наименование характеристики	Значение характеристики
1	2	3
1.	Вид объекта недвижимости	Здание
2.	Ранее присвоенный государственный учетный номер (инвентарный) здания, сооружения, объекта незавершенного строительства	—
3.	Кадастровый номер земельного участка (земельных участков), в границах которого (которых) расположены здание, сооружение, объект незавершенного строительства	13:20:0112008:844
4.	Уникальный учетный номер кадастрового квартала, в границах которого расположены здание, сооружение, объект незавершенного строительства	13:20:0112008
5.	Адрес здания, сооружения, объекта незавершенного строительства	—
5.1.	Сведения о местоположении здания, сооружения, объекта незавершенного строительства (при отсутствии адреса) в структурированном в соответствии с федеральной информационной адресной системой виде	Российская Федерация, Республика Мордовия, Теньгушевский р-н, Теньгушево с, Первомайская ул, д 9
5.2.	Дополнительные сведения о местоположении	—
6.	Иные сведения	—

3. Пояснения к сведениям об объекте недвижимости с кадастровым номером 13:20:0112008:1536 :

1.	—
----	---

1. Сведения о характерных точках контура объекта недвижимости с кадастровым номером 13:20:0112008:1576 :

Система координат		МСК-13, зона 1					Зона № 1	
Обозначение характерных точек границ	Содержатся в Едином государственном реестре недвижимости			Определены в ходе выполнения комплексных кадастровых работ			Метод определения координат	Формулы, примененные для расчета средней квадратической погрешности определения координат характерных точек (Mt), м, с подставленными в такие формулы значениями и итоговые (вычисленные) значения Mt, м
	координаты, м		Радиус, м	координаты, м		Радиус, м		
	X	Y	R	X	Y	R		
1	2	3	4	5	6	7	8	9
н68701 О	—	—	—	458 490,67	1 132 769,19	—	—	—
н68702 О	—	—	—	458 484,24	1 132 775,49	—		
н68703 О	—	—	—	458 479,20	1 132 770,34	—		
н68704 О	—	—	—	458 485,78	1 132 764,20	—		
н68701 О	—	—	—	458 490,67	1 132 769,19	—		

2. Сведения о характеристиках объекта недвижимости с кадастровым номером 13:20:0112008:1576 :

№ п/п	Наименование характеристики	Значение характеристики
1	2	3
1.	Вид объекта недвижимости	Здание
2.	Ранее присвоенный государственный учетный номер (инвентарный) здания, сооружения, объекта незавершенного строительства	—
3.	Кадастровый номер земельного участка (земельных участков), в границах которого (которых) расположены здание, сооружение, объект незавершенного строительства	13:20:0112008:845
4.	Уникальный учетный номер кадастрового квартала, в границах которого расположены здание, сооружение, объект незавершенного строительства	13:20:0112008

1	2	3
5.	Адрес здания, сооружения, объекта незавершенного строительства	—
5.1.	Сведения о местоположении здания, сооружения, объекта незавершенного строительства (при отсутствии адреса) в структурированном в соответствии с федеральной информационной адресной системой виде	Российская Федерация, Республика Мордовия, Теньгушевский р-н, Теньгушево с, Первомайская ул, д 11
5.2.	Дополнительные сведения о местоположении	—
6.	Иные сведения	—

3. Пояснения к сведениям об объекте недвижимости с кадастровым номером 13:20:0112008:1576 :

1.	—
----	---

1. Сведения о характерных точках контура объекта недвижимости с кадастровым номером 13:20:0112008:1403 :

Система координат	<u>МСК-13, зона 1</u>	Зона №	<u>1</u>
-------------------	-----------------------	--------	----------

Обозначение характерных точек границ	Содержатся в Едином государственном реестре недвижимости			Определены в ходе выполнения комплексных кадастровых работ			Метод определения координат	Формулы, примененные для расчета средней квадратической погрешности определения координат характерных точек (Mt), м, с подставленными в такие формулы значениями и итоговые (вычисленные) значения Mt, м
	координаты, м		Радиус, м	координаты, м		Радиус, м		
	X	Y	R	X	Y	R		
1	2	3	4	5	6	7	8	9
н68717 О	—	—	—	458 470,36	1 132 789,33	—	—	—
н68718 О	—	—	—	458 458,93	1 132 800,03	—		
н68719 О	—	—	—	458 457,14	1 132 798,13	—		
н68720 О	—	—	—	458 455,39	1 132 799,83	—		
н68721 О	—	—	—	458 453,88	1 132 797,87	—		
н68722 О	—	—	—	458 454,27	1 132 797,46	—		
н68723 О	—	—	—	458 452,64	1 132 795,65	—		

1	2	3	4	5	6	7	8	9
н68724 О	—	—	—	458 453,71	1 132 794,61	—	—	—
н68725 О	—	—	—	458 452,47	1 132 793,34	—		
н68726 О	—	—	—	458 464,40	1 132 782,42	—		
н68717 О	—	—	—	458 470,36	1 132 789,33	—		

2. Сведения о характеристиках объекта недвижимости с кадастровым номером 13:20:0112008:1403 :

№ п/п	Наименование характеристики	Значение характеристики
1	2	3
1.	Вид объекта недвижимости	Здание
2.	Ранее присвоенный государственный учетный номер (инвентарный) здания, сооружения, объекта незавершенного строительства	—
3.	Кадастровый номер земельного участка (земельных участков), в границах которого (которых) расположены здание, сооружение, объект незавершенного строительства	13:20:0112008:1241
4.	Уникальный учетный номер кадастрового квартала, в границах которого расположены здание, сооружение, объект незавершенного строительства	13:20:0112008
5.	Адрес здания, сооружения, объекта незавершенного строительства	—
5.1.	Сведения о местоположении здания, сооружения, объекта незавершенного строительства (при отсутствии адреса) в структурированном в соответствии с федеральной информационной адресной системой виде	Российская Федерация, Республика Мордовия, Теньгушевский р-н, Теньгушево с, Первомайская ул, д 13
5.2.	Дополнительные сведения о местоположении	—
6.	Иные сведения	—

3. Пояснения к сведениям об объекте недвижимости с кадастровым номером 13:20:0112008:1403 :

1.	—
----	---

1. Сведения о характерных точках контура объекта недвижимости с кадастровым номером 13:20:0112008:1610 :

Система координат		МСК-13, зона 1					Зона № 1	
Обозначение характерных точек границ	Содержатся в Едином государственном реестре недвижимости			Определены в ходе выполнения комплексных кадастровых работ			Метод определения координат	Формулы, примененные для расчета средней квадратической погрешности определения координат характерных точек (Mt), м, с подставленными в такие формулы значениями и итоговые (вычисленные) значения Mt, м
	координаты, м		Радиус, м	координаты, м		Радиус, м		
	X	Y	R	X	Y	R		
1	2	3	4	5	6	7	8	9
н68732 О	—	—	—	458 447,74	1 132 796,69	—	—	—
н68733 О	—	—	—	458 455,00	1 132 804,98	—		
н68734 О	—	—	—	458 448,76	1 132 810,16	—		
н68735 О	—	—	—	458 441,38	1 132 801,97	—		
н68732 О	—	—	—	458 447,74	1 132 796,69	—		

2. Сведения о характеристиках объекта недвижимости с кадастровым номером 13:20:0112008:1610 :

№ п/п	Наименование характеристики	Значение характеристики
1	2	3
1.	Вид объекта недвижимости	Здание
2.	Ранее присвоенный государственный учетный номер (инвентарный) здания, сооружения, объекта незавершенного строительства	—
3.	Кадастровый номер земельного участка (земельных участков), в границах которого (которых) расположены здание, сооружение, объект незавершенного строительства	13:20:0112008:846
4.	Уникальный учетный номер кадастрового квартала, в границах которого расположены здание, сооружение, объект незавершенного строительства	13:20:0112008

1	2	3
5.	Адрес здания, сооружения, объекта незавершенного строительства	—
5.1.	Сведения о местоположении здания, сооружения, объекта незавершенного строительства (при отсутствии адреса) в структурированном в соответствии с федеральной информационной адресной системой виде	Российская Федерация, Республика Мордовия, Теньгушевский р-н, Теньгушево с, Первомайская ул, д 15
5.2.	Дополнительные сведения о местоположении	—
6.	Иные сведения	—

3. Пояснения к сведениям об объекте недвижимости с кадастровым номером 13:20:0112008:1610 :

1.	—
----	---

1. Сведения о характерных точках контура объекта недвижимости с кадастровым номером 13:20:0112008:2353 :

Система координат		МСК-13, зона 1					Зона № 1	
Обозначение характерных точек границ	Содержатся в Едином государственном реестре недвижимости			Определены в ходе выполнения комплексных кадастровых работ			Метод определения координат	Формулы, примененные для расчета средней квадратической погрешности определения координат характерных точек (Mt), м, с подставленными в такие формулы значениями и итоговые (вычисленные) значения Mt, м
	координаты, м		Радиус, м	координаты, м		Радиус, м		
	X	Y	R	X	Y	R		
1	2	3	4	5	6	7	8	9
н68749 О	—	—	—	458 473,02	1 132 751,02	—	—	—
н68750 О	—	—	—	458 465,37	1 132 758,81	—		
н68751 О	—	—	—	458 462,03	1 132 755,55	—		
н68752 О	—	—	—	458 460,65	1 132 756,96	—		
н68753 О	—	—	—	458 459,09	1 132 755,43	—		
н68754 О	—	—	—	458 460,41	1 132 754,09	—		
н68755 О	—	—	—	458 457,52	1 132 751,24	—		

1	2	3	4	5	6	7	8	9
н68756 О	—	—	—	458 465,58	1 132 743,41	—	—	—
н68749 О	—	—	—	458 473,02	1 132 751,02	—		

2. Сведения о характеристиках объекта недвижимости с кадастровым номером 13:20:0112008:2353 :

№ п/п	Наименование характеристики	Значение характеристики
1	2	3
1.	Вид объекта недвижимости	Здание
2.	Ранее присвоенный государственный учетный номер (инвентарный) здания, сооружения, объекта незавершенного строительства	—
3.	Кадастровый номер земельного участка (земельных участков), в границах которого (которых) расположены здание, сооружение, объект незавершенного строительства	13:20:0112008:1329
4.	Уникальный учетный номер кадастрового квартала, в границах которого расположены здание, сооружение, объект незавершенного строительства	13:20:0112008
5.	Адрес здания, сооружения, объекта незавершенного строительства	—
5.1.	Сведения о местоположении здания, сооружения, объекта незавершенного строительства (при отсутствии адреса) в структурированном в соответствии с федеральной информационной адресной системой виде	Российская Федерация, Республика Мордовия, Теньгушевский р-н, Теньгушево с, Первомайская ул, д 17
5.2.	Дополнительные сведения о местоположении	—
6.	Иные сведения	—

3. Пояснения к сведениям об объекте недвижимости с кадастровым номером 13:20:0112008:2353 :

1.	—
----	---

1. Сведения о характерных точках контура объекта недвижимости с кадастровым номером 13:20:0112008:1413 :

Система координат		МСК-13, зона 1					Зона № 1	
Обозначение характерных точек границ	Содержатся в Едином государственном реестре недвижимости			Определены в ходе выполнения комплексных кадастровых работ			Метод определения координат	Формулы, примененные для расчета средней квадратической погрешности определения координат характерных точек (Mt), м, с подставленными в такие формулы значениями и итоговые (вычисленные) значения Mt, м
	координаты, м		Радиус, м	координаты, м		Радиус, м		
	X	Y	R	X	Y	R		
1	2	3	4	5	6	7	8	9
н68767 О	—	—	—	458 428,81	1 132 740,26	—	—	—
н68768 О	—	—	—	458 435,11	1 132 748,00	—		
н68769 О	—	—	—	458 425,57	1 132 755,77	—		
н68770 О	—	—	—	458 419,52	1 132 748,34	—		
н68767 О	—	—	—	458 428,81	1 132 740,26	—		

2. Сведения о характеристиках объекта недвижимости с кадастровым номером 13:20:0112008:1413 :

№ п/п	Наименование характеристики	Значение характеристики
1	2	3
1.	Вид объекта недвижимости	Здание
2.	Ранее присвоенный государственный учетный номер (инвентарный) здания, сооружения, объекта незавершенного строительства	—
3.	Кадастровый номер земельного участка (земельных участков), в границах которого (которых) расположены здание, сооружение, объект незавершенного строительства	13:20:0112008:848
4.	Уникальный учетный номер кадастрового квартала, в границах которого расположены здание, сооружение, объект незавершенного строительства	13:20:0112008

1	2	3
5.	Адрес здания, сооружения, объекта незавершенного строительства	—
5.1.	Сведения о местоположении здания, сооружения, объекта незавершенного строительства (при отсутствии адреса) в структурированном в соответствии с федеральной информационной адресной системой виде	Российская Федерация, Республика Мордовия, Теньгушевский р-н, Теньгушево с, Первомайская ул, д 21
5.2.	Дополнительные сведения о местоположении	—
6.	Иные сведения	—

3. Пояснения к сведениям об объекте недвижимости с кадастровым номером 13:20:0112008:1413 :

1.	—
----	---

1. Сведения о характерных точках контура объекта недвижимости с кадастровым номером 13:20:0112008:1489 :

Система координат	<u>МСК-13, зона 1</u>	Зона №	<u>1</u>
-------------------	-----------------------	--------	----------

Обозначение характерных точек границ	Содержатся в Едином государственном реестре недвижимости			Определены в ходе выполнения комплексных кадастровых работ			Метод определения координат	Формулы, примененные для расчета средней квадратической погрешности определения координат характерных точек (Mt), м, с подставленными в такие формулы значениями и итоговые (вычисленные) значения Mt, м
	координаты, м		Радиус, м	координаты, м		Радиус, м		
	X	Y	R	X	Y	R		
1	2	3	4	5	6	7	8	9
н68776 О	—	—	—	458 400,02	1 132 739,41	—	—	—
н68777 О	—	—	—	458 396,15	1 132 744,23	—		
н68778 О	—	—	—	458 389,65	1 132 738,52	—		
н68779 О	—	—	—	458 393,85	1 132 734,04	—		
н68776 О	—	—	—	458 400,02	1 132 739,41	—		

2. Сведения о характеристиках объекта недвижимости с кадастровым номером 13:20:0112008:1489 :

№ п/п	Наименование характеристики	Значение характеристики
1	2	3
1.	Вид объекта недвижимости	Здание

1	2	3
2.	Ранее присвоенный государственный учетный номер (инвентарный) здания, сооружения, объекта незавершенного строительства	—
3.	Кадастровый номер земельного участка (земельных участков), в границах которого (которых) расположены здание, сооружение, объект незавершенного строительства	13:20:0112008:849
4.	Уникальный учетный номер кадастрового квартала, в границах которого расположены здание, сооружение, объект незавершенного строительства	13:20:0112008
5.	Адрес здания, сооружения, объекта незавершенного строительства	—
5.1.	Сведения о местоположении здания, сооружения, объекта незавершенного строительства (при отсутствии адреса) в структурированном в соответствии с федеральной информационной адресной системой виде	Российская Федерация, Республика Мордовия, Теньгушевский р-н, Теньгушево с, Первомайская ул, д 23
5.2.	Дополнительные сведения о местоположении	—
6.	Иные сведения	—

3. Пояснения к сведениям об объекте недвижимости с кадастровым номером 13:20:0112008:1489 :

1.	—
----	---

1. Сведения о характерных точках контура объекта недвижимости с кадастровым номером 13:20:0112008:1481 :

Система координат		МСК-13, зона 1					Зона № <u>1</u>	
Обозначение характерных точек границ	Содержатся в Едином государственном реестре недвижимости			Определены в ходе выполнения комплексных кадастровых работ			Метод определения координат	Формулы, примененные для расчета средней квадратической погрешности определения координат характерных точек (Mt), м, с подставленными в такие формулы значениями и итоговые (вычисленные) значения Mt, м
	координаты, м		Радиус, м	координаты, м		Радиус, м		
	X	Y	R	X	Y	R		
1	2	3	4	5	6	7	8	9
н68803 О	—	—	—	458 395,83	1 132 680,75	—	—	—
н68804 О	—	—	—	458 403,08	1 132 673,73	—		
н68805 О	—	—	—	458 406,05	1 132 677,15	—		

1	2	3	4	5	6	7	8	9
н68806 О	—	—	—	458 403,58	1 132 679,30	—	—	—
н68807 О	—	—	—	458 413,64	1 132 690,01	—		
н68808 О	—	—	—	458 415,62	1 132 688,15	—		
н68809 О	—	—	—	458 417,52	1 132 690,17	—		
н68810 О	—	—	—	458 415,39	1 132 692,17	—		
н68811 О	—	—	—	458 416,70	1 132 693,56	—		
н68812 О	—	—	—	458 411,47	1 132 698,10	—		
н68803 О	—	—	—	458 395,83	1 132 680,75	—		

2. Сведения о характеристиках объекта недвижимости с кадастровым номером 13:20:0112008:1481 :

№ п/п	Наименование характеристики	Значение характеристики
1	2	3
1.	Вид объекта недвижимости	Здание
2.	Ранее присвоенный государственный учетный номер (инвентарный) здания, сооружения, объекта незавершенного строительства	—
3.	Кадастровый номер земельного участка (земельных участков), в границах которого (которых) расположены здание, сооружение, объект незавершенного строительства	13:20:0112008:851
4.	Уникальный учетный номер кадастрового квартала, в границах которого расположены здание, сооружение, объект незавершенного строительства	13:20:0112008

1	2	3
5.	Адрес здания, сооружения, объекта незавершенного строительства	—
5.1.	Сведения о местоположении здания, сооружения, объекта незавершенного строительства (при отсутствии адреса) в структурированном в соответствии с федеральной информационной адресной системой виде	Российская Федерация, Республика Мордовия, Теньгушевский р-н, Теньгушево с, Первомайская ул, д 27
5.2.	Дополнительные сведения о местоположении	—
6.	Иные сведения	—

3. Пояснения к сведениям об объекте недвижимости с кадастровым номером 13:20:0112008:1481 :

1.	—
----	---

1. Сведения о характерных точках контура объекта недвижимости с кадастровым номером 13:20:0112008:1357 :

Система координат		МСК-13, зона 1					Зона № 1	
Обозначение характерных точек границ	Содержатся в Едином государственном реестре недвижимости			Определены в ходе выполнения комплексных кадастровых работ			Метод определения координат	Формулы, примененные для расчета средней квадратической погрешности определения координат характерных точек (Mt), м, с подставленными в такие формулы значениями и итоговые (вычисленные) значения Mt, м
	координаты, м		Радиус, м	координаты, м		Радиус, м		
	X	Y	R	X	Y	R		
1	2	3	4	5	6	7	8	9
н68820 О	—	—	—	458 385,06	1 132 657,46	—	—	—
н68821 О	—	—	—	458 392,86	1 132 666,13	—		
н68822 О	—	—	—	458 394,63	1 132 664,59	—		
н68823 О	—	—	—	458 396,32	1 132 666,63	—		
н68824 О	—	—	—	458 388,41	1 132 673,53	—		
н68831 О	—	—	—	458 386,37	1 132 671,60	—		
н68832 О	—	—	—	458 384,87	1 132 672,80	—		

1	2	3	4	5	6	7	8	9
н68833 О	—	—	—	458 382,86	1 132 670,44	—	—	—
н68834 О	—	—	—	458 384,17	1 132 669,11	—		
н68825 О	—	—	—	458 378,85	1 132 663,18	—		
н68820 О	—	—	—	458 385,06	1 132 657,46	—		

2. Сведения о характеристиках объекта недвижимости с кадастровым номером 13:20:0112008:1357 :

№ п/п	Наименование характеристики	Значение характеристики
1	2	3
1.	Вид объекта недвижимости	Здание
2.	Ранее присвоенный государственный учетный номер (инвентарный) здания, сооружения, объекта незавершенного строительства	—
3.	Кадастровый номер земельного участка (земельных участков), в границах которого (которых) расположены здание, сооружение, объект незавершенного строительства	13:20:0112008:852
4.	Уникальный учетный номер кадастрового квартала, в границах которого расположены здание, сооружение, объект незавершенного строительства	13:20:0112008
5.	Адрес здания, сооружения, объекта незавершенного строительства	—
5.1.	Сведения о местоположении здания, сооружения, объекта незавершенного строительства (при отсутствии адреса) в структурированном в соответствии с федеральной информационной адресной системой виде	Российская Федерация, Республика Мордовия, Теньгушевский р-н, Теньгушево с, Первомайская ул, д 29
5.2.	Дополнительные сведения о местоположении	—
6.	Иные сведения	—

3. Пояснения к сведениям об объекте недвижимости с кадастровым номером 13:20:0112008:1357 :

1.	—
----	---

1. Сведения о характерных точках контура объекта недвижимости с кадастровым номером 13:20:0112008:1627 :

Система координат		МСК-13, зона 1					Зона № 1	
Обозначение характерных точек границ	Содержатся в Едином государственном реестре недвижимости			Определены в ходе выполнения комплексных кадастровых работ			Метод определения координат	Формулы, примененные для расчета средней квадратической погрешности определения координат характерных точек (Mt), м, с подставленными в такие формулы значениями и итоговые (вычисленные) значения Mt, м
	координаты, м		Радиус, м	координаты, м		Радиус, м		
	X	Y	R	X	Y	R		
1	2	3	4	5	6	7	8	9
н68835 О	—	—	—	458 308,02	1 132 639,89	—	—	—
н68836 О	—	—	—	458 313,25	1 132 647,81	—		
н68837 О	—	—	—	458 305,82	1 132 652,08	—		
н68838 О	—	—	—	458 300,99	1 132 643,93	—		
н68835 О	—	—	—	458 308,02	1 132 639,89	—		

2. Сведения о характеристиках объекта недвижимости с кадастровым номером 13:20:0112008:1627 :

№ п/п	Наименование характеристики	Значение характеристики
1	2	3
1.	Вид объекта недвижимости	Здание
2.	Ранее присвоенный государственный учетный номер (инвентарный) здания, сооружения, объекта незавершенного строительства	—
3.	Кадастровый номер земельного участка (земельных участков), в границах которого (которых) расположены здание, сооружение, объект незавершенного строительства	13:20:0112008:887
4.	Уникальный учетный номер кадастрового квартала, в границах которого расположены здание, сооружение, объект незавершенного строительства	13:20:0112008

1	2	3
5.	Адрес здания, сооружения, объекта незавершенного строительства	—
5.1.	Сведения о местоположении здания, сооружения, объекта незавершенного строительства (при отсутствии адреса) в структурированном в соответствии с федеральной информационной адресной системой виде	Российская Федерация, Республика Мордовия, Теньгушевский р-н, Теньгушево с, Коммунистическая ул, д 13
5.2.	Дополнительные сведения о местоположении	—
6.	Иные сведения	—

3. Пояснения к сведениям об объекте недвижимости с кадастровым номером 13:20:0112008:1627 :

1.	—
----	---

1. Сведения о характерных точках контура объекта недвижимости с кадастровым номером 13:20:0112008:1545 :

Система координат	<u>МСК-13, зона 1</u>	Зона №	<u>1</u>
-------------------	-----------------------	--------	----------

Обозначение характерных точек границ	Содержатся в Едином государственном реестре недвижимости			Определены в ходе выполнения комплексных кадастровых работ			Метод определения координат	Формулы, примененные для расчета средней квадратической погрешности определения координат характерных точек (Mt), м, с подставленными в такие формулы значениями и итоговые (вычисленные) значения Mt, м
	координаты, м		Радиус, м	координаты, м		Радиус, м		
	X	Y	R	X	Y	R		
1	2	3	4	5	6	7	8	9
н68862 О	—	—	—	458 290,08	1 132 557,66	—	—	—
н68863 О	—	—	—	458 295,93	1 132 564,19	—		
н68864 О	—	—	—	458 288,26	1 132 571,06	—		
н68865 О	—	—	—	458 282,41	1 132 564,53	—		
н68862 О	—	—	—	458 290,08	1 132 557,66	—		

2. Сведения о характеристиках объекта недвижимости с кадастровым номером 13:20:0112008:1545 :

№ п/п	Наименование характеристики	Значение характеристики
1	2	3
1.	Вид объекта недвижимости	Здание

1	2	3
2.	Ранее присвоенный государственный учетный номер (инвентарный) здания, сооружения, объекта незавершенного строительства	—
3.	Кадастровый номер земельного участка (земельных участков), в границах которого (которых) расположены здание, сооружение, объект незавершенного строительства	13:20:0112008:856
4.	Уникальный учетный номер кадастрового квартала, в границах которого расположены здание, сооружение, объект незавершенного строительства	13:20:0112008
5.	Адрес здания, сооружения, объекта незавершенного строительства	—
5.1.	Сведения о местоположении здания, сооружения, объекта незавершенного строительства (при отсутствии адреса) в структурированном в соответствии с федеральной информационной адресной системой виде	Российская Федерация, Республика Мордовия, Теньгушевский р-н, Теньгушево с, Первомайская ул, д 39
5.2.	Дополнительные сведения о местоположении	—
6.	Иные сведения	—

3. Пояснения к сведениям об объекте недвижимости с кадастровым номером 13:20:0112008:1545 :

1.	—
----	---

1. Сведения о характерных точках контура объекта недвижимости с кадастровым номером 13:20:0112008:1601 :

Система координат МСК-13, зона 1 Зона № 1

Обозначение характерных точек границ	Содержатся в Едином государственном реестре недвижимости			Определены в ходе выполнения комплексных кадастровых работ			Метод определения координат	Формулы, примененные для расчета средней квадратической погрешности определения координат характерных точек (Mt), м, с подставленными в такие формулы значениями и итоговые (вычисленные) значения Mt, м
	координаты, м		Радиус, м	координаты, м		Радиус, м		
	X	Y	R	X	Y	R		
1	2	3	4	5	6	7	8	9
н68874 О	—	—	—	458 314,20	1 132 584,75	—	—	—
н68875 О	—	—	—	458 321,49	1 132 593,33	—		
н68876 О	—	—	—	458 310,75	1 132 601,97	—		

1	2	3	4	5	6	7	8	9
н68877 О	—	—	—	458 309,27	1 132 600,13	—	—	—
н68878 О	—	—	—	458 312,63	1 132 597,42	—		
н68879 О	—	—	—	458 307,06	1 132 590,49	—		
н68874 О	—	—	—	458 314,20	1 132 584,75	—		

2. Сведения о характеристиках объекта недвижимости с кадастровым номером 13:20:0112008:1601 :

№ п/п	Наименование характеристики	Значение характеристики
1	2	3
1.	Вид объекта недвижимости	Здание
2.	Ранее присвоенный государственный учетный номер (инвентарный) здания, сооружения, объекта незавершенного строительства	—
3.	Кадастровый номер земельного участка (земельных участков), в границах которого (которых) расположены здание, сооружение, объект незавершенного строительства	13:20:0112008:855
4.	Уникальный учетный номер кадастрового квартала, в границах которого расположены здание, сооружение, объект незавершенного строительства	13:20:0112008
5.	Адрес здания, сооружения, объекта незавершенного строительства	—
5.1.	Сведения о местоположении здания, сооружения, объекта незавершенного строительства (при отсутствии адреса) в структурированном в соответствии с федеральной информационной адресной системой виде	Российская Федерация, Республика Мордовия, Теньгушевский р-н, Теньгушево с, Первомайская ул, д 37
5.2.	Дополнительные сведения о местоположении	—
6.	Иные сведения	—

3. Пояснения к сведениям об объекте недвижимости с кадастровым номером 13:20:0112008:1601 :

1.	—
----	---

1. Сведения о характерных точках контура объекта недвижимости с кадастровым номером							13:20:0112008:1417	
Система координат				МСК-13, зона 1			Зона № 1	
Обозначение характерных точек границ	Содержатся в Едином государственном реестре недвижимости			Определены в ходе выполнения комплексных кадастровых работ			Метод определения координат	Формулы, примененные для расчета средней квадратической погрешности определения координат характерных точек (Mt), м, с подставленными в такие формулы значениями и итоговые (вычисленные) значения Mt, м
	координаты, м		Радиус, м	координаты, м		Радиус, м		
	X	Y	R	X	Y	R		
1	2	3	4	5	6	7	8	9
н68883 О	—	—	—	458 564,59	1 132 819,97	—	—	—
н68884 О	—	—	—	458 557,14	1 132 810,85	—		
н68885 О	—	—	—	458 560,54	1 132 808,14	—		
н68886 О	—	—	—	458 559,93	1 132 807,21	—		
н68887 О	—	—	—	458 561,22	1 132 806,32	—		
н68888 О	—	—	—	458 561,84	1 132 807,01	—		
н68889 О	—	—	—	458 563,80	1 132 805,76	—		
н68890 О	—	—	—	458 565,77	1 132 808,31	—		
н68891 О	—	—	—	458 566,95	1 132 807,29	—		
н68892 О	—	—	—	458 568,63	1 132 809,27	—		
н68893 О	—	—	—	458 567,41	1 132 810,44	—		
н68894 О	—	—	—	458 571,17	1 132 815,32	—		
н68883 О	—	—	—	458 564,59	1 132 819,97	—		

2. Сведения о характеристиках объекта недвижимости с кадастровым номером 13:20:0112008:1485 :

№ п/п	Наименование характеристики	Значение характеристики
1	2	3
1.	Вид объекта недвижимости	Здание
2.	Ранее присвоенный государственный учетный номер (инвентарный) здания, сооружения, объекта незавершенного строительства	—
3.	Кадастровый номер земельного участка (земельных участков), в границах которого (которых) расположены здание, сооружение, объект незавершенного строительства	13:20:0112008:827
4.	Уникальный учетный номер кадастрового квартала, в границах которого расположены здание, сооружение, объект незавершенного строительства	13:20:0112008
5.	Адрес здания, сооружения, объекта незавершенного строительства	—
5.1.	Сведения о местоположении здания, сооружения, объекта незавершенного строительства (при отсутствии адреса) в структурированном в соответствии с федеральной информационной адресной системой виде	Российская Федерация, Республика Мордовия, Теньгушевский р-н, Теньгушево с, Первомайская ул, д 26
5.2.	Дополнительные сведения о местоположении	—
6.	Иные сведения	—

3. Пояснения к сведениям об объекте недвижимости с кадастровым номером 13:20:0112008:1485 :

1.	—
----	---

1. Сведения о характерных точках контура объекта недвижимости с кадастровым номером 13:20:0112008:1468 :

Система координат		МСК-13, зона 1					Зона № 1	
Обозначение характерных точек границ	Содержатся в Едином государственном реестре недвижимости			Определены в ходе выполнения комплексных кадастровых работ			Метод определения координат	Формулы, примененные для расчета средней квадратической погрешности определения координат характерных точек (Mt), м, с подставленными в такие формулы значениями и итоговые (вычисленные) значения Mt, м
	координаты, м		Радиус, м	координаты, м		Радиус, м		
	X	Y	R	X	Y	R		
1	2	3	4	5	6	7	8	9
н68951 О	—	—	—	458 468,12	1 132 701,78	—	—	—

1	2	3	4	5	6	7	8	9
н68952 О	—	—	—	458 472,11	1 132 705,84	—	—	—
н68953 О	—	—	—	458 473,02	1 132 705,03	—		
н68954 О	—	—	—	458 474,04	1 132 706,08	—		
н68955 О	—	—	—	458 472,98	1 132 707,11	—		
н68956 О	—	—	—	458 474,20	1 132 708,37	—		
н68957 О	—	—	—	458 466,15	1 132 716,16	—		
н68958 О	—	—	—	458 459,91	1 132 709,99	—		
н68951 О	—	—	—	458 468,12	1 132 701,78	—		

2. Сведения о характеристиках объекта недвижимости с кадастровым номером 13:20:0112008:1468 :

№ п/п	Наименование характеристики	Значение характеристики
1	2	3
1.	Вид объекта недвижимости	Здание
2.	Ранее присвоенный государственный учетный номер (инвентарный) здания, сооружения, объекта незавершенного строительства	—
3.	Кадастровый номер земельного участка (земельных участков), в границах которого (которых) расположены здание, сооружение, объект незавершенного строительства	13:20:0112008:826
4.	Уникальный учетный номер кадастрового квартала, в границах которого расположены здание, сооружение, объект незавершенного строительства	13:20:0112008

1	2	3
5.	Адрес здания, сооружения, объекта незавершенного строительства	—
5.1.	Сведения о местоположении здания, сооружения, объекта незавершенного строительства (при отсутствии адреса) в структурированном в соответствии с федеральной информационной адресной системой виде	Российская Федерация, Республика Мордовия, Теньгушевский р-н, Теньгушево с, Первомайская ул, д 28
5.2.	Дополнительные сведения о местоположении	—
6.	Иные сведения	—

3. Пояснения к сведениям об объекте недвижимости с кадастровым номером 13:20:0112008:1468 :

1.	—
----	---

1. Сведения о характерных точках контура объекта недвижимости с кадастровым номером 13:20:0112008:1513 :

Система координат	<u>МСК-13, зона 1</u>	Зона №	<u>1</u>
-------------------	-----------------------	--------	----------

Обозначение характерных точек границ	Содержатся в Едином государственном реестре недвижимости			Определены в ходе выполнения комплексных кадастровых работ			Метод определения координат	Формулы, примененные для расчета средней квадратической погрешности определения координат характерных точек (Mt), м, с подставленными в такие формулы значениями и итоговые (вычисленные) значения Mt, м
	координаты, м		Радиус, м	координаты, м		Радиус, м		
	X	Y	R	X	Y	R		
1	2	3	4	5	6	7	8	9
н68969 О	—	—	—	458 446,55	1 132 683,49	—	—	—
н68970 О	—	—	—	458 452,55	1 132 690,12	—		
н68971 О	—	—	—	458 454,48	1 132 688,20	—		
н68972 О	—	—	—	458 457,08	1 132 690,74	—		
н68973 О	—	—	—	458 449,30	1 132 698,71	—		
н68974 О	—	—	—	458 440,04	1 132 689,28	—		
н68969 О	—	—	—	458 446,55	1 132 683,49	—		

2. Сведения о характеристиках объекта недвижимости с кадастровым номером 13:20:0112008:1513 :

№ п/п	Наименование характеристики	Значение характеристики
1	2	3
1.	Вид объекта недвижимости	Здание
2.	Ранее присвоенный государственный учетный номер (инвентарный) здания, сооружения, объекта незавершенного строительства	—
3.	Кадастровый номер земельного участка (земельных участков), в границах которого (которых) расположены здание, сооружение, объект незавершенного строительства	13:20:0112008:825
4.	Уникальный учетный номер кадастрового квартала, в границах которого расположены здание, сооружение, объект незавершенного строительства	13:20:0112008
5.	Адрес здания, сооружения, объекта незавершенного строительства	—
5.1.	Сведения о местоположении здания, сооружения, объекта незавершенного строительства (при отсутствии адреса) в структурированном в соответствии с федеральной информационной адресной системой виде	Российская Федерация, Республика Мордовия, Теньгушевский р-н, Теньгушево с, Первомайская ул, д 30
5.2.	Дополнительные сведения о местоположении	—
6.	Иные сведения	—

3. Пояснения к сведениям об объекте недвижимости с кадастровым номером 13:20:0112008:1513 :

1.	—
----	---

1. Сведения о характерных точках контура объекта недвижимости с кадастровым номером 13:20:0112008:1508 :

Система координат		МСК-13, зона 1					Зона № 1	
Обозначение характерных точек границ	Содержатся в Едином государственном реестре недвижимости			Определены в ходе выполнения комплексных кадастровых работ			Метод определения координат	Формулы, примененные для расчета средней квадратической погрешности определения координат характерных точек (Mt), м, с подставленными в такие формулы значениями и итоговые (вычисленные) значения Mt, м
	координаты, м		Радиус, м	координаты, м		Радиус, м		
	X	Y	R	X	Y	R		
1	2	3	4	5	6	7	8	9
н68990 О	—	—	—	458 416,04	1 132 649,74	—	—	—

1	2	3	4	5	6	7	8	9
н68991 О	—	—	—	458 409,01	1 132 657,22	—	—	—
н68992 О	—	—	—	458 399,15	1 132 647,96	—		
н68993 О	—	—	—	458 406,95	1 132 640,25	—		
н68990 О	—	—	—	458 416,04	1 132 649,74	—		

2. Сведения о характеристиках объекта недвижимости с кадастровым номером 13:20:0112008:1508 :

№ п/п	Наименование характеристики	Значение характеристики
1	2	3
1.	Вид объекта недвижимости	Здание
2.	Ранее присвоенный государственный учетный номер (инвентарный) здания, сооружения, объекта незавершенного строительства	—
3.	Кадастровый номер земельного участка (земельных участков), в границах которого (которых) расположены здание, сооружение, объект незавершенного строительства	13:20:0112008:824
4.	Уникальный учетный номер кадастрового квартала, в границах которого расположены здание, сооружение, объект незавершенного строительства	13:20:0112008
5.	Адрес здания, сооружения, объекта незавершенного строительства	—
5.1.	Сведения о местоположении здания, сооружения, объекта незавершенного строительства (при отсутствии адреса) в структурированном в соответствии с федеральной информационной адресной системой виде	Российская Федерация, Республика Мордовия, Теньгушевский р-н, Теньгушево с, Первомайская ул, д 34
5.2.	Дополнительные сведения о местоположении	—
6.	Иные сведения	—

3. Пояснения к сведениям об объекте недвижимости с кадастровым номером 13:20:0112008:1508 :

1.	—
----	---

1. Сведения о характерных точках контура объекта недвижимости с кадастровым номером 13:20:0112008:1796 :

Система координат		МСК-13, зона 1					Зона № 1	
Обозначение характерных точек границ	Содержатся в Едином государственном реестре недвижимости			Определены в ходе выполнения комплексных кадастровых работ			Метод определения координат	Формулы, примененные для расчета средней квадратической погрешности определения координат характерных точек (Mt), м, с подставленными в такие формулы значениями и итоговые (вычисленные) значения Mt, м
	координаты, м		Радиус, м	координаты, м		Радиус, м		
	X	Y	R	X	Y	R		
1	2	3	4	5	6	7	8	9
н69003 О	—	—	—	458 410,32	1 132 605,37	—	—	—
н69004 О	—	—	—	458 399,03	1 132 615,85	—		
н69005 О	—	—	—	458 406,90	1 132 623,81	—		
н69006 О	—	—	—	458 417,86	1 132 612,99	—		
н69003 О	—	—	—	458 410,32	1 132 605,37	—		

2. Сведения о характеристиках объекта недвижимости с кадастровым номером 13:20:0112008:1796 :

№ п/п	Наименование характеристики	Значение характеристики
1	2	3
1.	Вид объекта недвижимости	Здание
2.	Ранее присвоенный государственный учетный номер (инвентарный) здания, сооружения, объекта незавершенного строительства	—
3.	Кадастровый номер земельного участка (земельных участков), в границах которого (которых) расположены здание, сооружение, объект незавершенного строительства	13:20:0112008:823
4.	Уникальный учетный номер кадастрового квартала, в границах которого расположены здание, сооружение, объект незавершенного строительства	13:20:0112008

1	2	3
5.	Адрес здания, сооружения, объекта незавершенного строительства	—
5.1.	Сведения о местоположении здания, сооружения, объекта незавершенного строительства (при отсутствии адреса) в структурированном в соответствии с федеральной информационной адресной системой виде	Российская Федерация, Республика Мордовия, Теньгушевский р-н, Теньгушево с, Первомайская ул, д 36А
5.2.	Дополнительные сведения о местоположении	—
6.	Иные сведения	—

3. Пояснения к сведениям об объекте недвижимости с кадастровым номером 13:20:0112008:1796 :

1. —

1. Сведения о характерных точках контура объекта недвижимости с кадастровым номером 13:20:0112008:1414 :

Система координат МСК-13, зона 1 Зона № 1

Обозначение характерных точек границ	Содержатся в Едином государственном реестре недвижимости			Определены в ходе выполнения комплексных кадастровых работ			Метод определения координат	Формулы, примененные для расчета средней квадратической погрешности определения координат характерных точек (Mt), м, с подставленными в такие формулы значениями и итоговые (вычисленные) значения Mt, м
	координаты, м		Радиус, м	координаты, м		Радиус, м		
	X	Y	R	X	Y	R		
1	2	3	4	5	6	7	8	9
н69007 О	—	—	—	458 382,76	1 132 627,81	—	—	—
н69008 О	—	—	—	458 388,82	1 132 634,18	—		
н69009 О	—	—	—	458 395,41	1 132 627,47	—		
н69010 О	—	—	—	458 389,33	1 132 621,47	—		
н69007 О	—	—	—	458 382,76	1 132 627,81	—		

2. Сведения о характеристиках объекта недвижимости с кадастровым номером 13:20:0112008:1414 :

№ п/п	Наименование характеристики	Значение характеристики
1	2	3
1.	Вид объекта недвижимости	Здание

1	2	3
2.	Ранее присвоенный государственный учетный номер (инвентарный) здания, сооружения, объекта незавершенного строительства	—
3.	Кадастровый номер земельного участка (земельных участков), в границах которого (которых) расположены здание, сооружение, объект незавершенного строительства	13:20:0112008:823
4.	Уникальный учетный номер кадастрового квартала, в границах которого расположены здание, сооружение, объект незавершенного строительства	13:20:0112008
5.	Адрес здания, сооружения, объекта незавершенного строительства	—
5.1.	Сведения о местоположении здания, сооружения, объекта незавершенного строительства (при отсутствии адреса) в структурированном в соответствии с федеральной информационной адресной системой виде	Российская Федерация, Республика Мордовия, Теньгушевский р-н, Теньгушево с, Первомайская ул, д 36
5.2.	Дополнительные сведения о местоположении	—
6.	Иные сведения	—

3. Пояснения к сведениям об объекте недвижимости с кадастровым номером 13:20:0112008:1414 :

1.	—
----	---

1. Сведения о характерных точках контура объекта недвижимости с кадастровым номером 13:20:0112008:1410 :

Система координат		МСК-13, зона 1					Зона № <u>1</u>	
Обозначение характерных точек границ	Содержатся в Едином государственном реестре недвижимости			Определены в ходе выполнения комплексных кадастровых работ			Метод определения координат	Формулы, примененные для расчета средней квадратической погрешности определения координат характерных точек (Mt), м, с подставленными в такие формулы значениями и итоговые (вычисленные) значения Mt, м
	координаты, м		Радиус, м	координаты, м		Радиус, м		
	X	Y	R	X	Y	R		
1	2	3	4	5	6	7	8	9
н69022 О	—	—	—	458 373,48	1 132 604,16	—	—	—
н69023 О	—	—	—	458 379,96	1 132 611,27	—		
н69024 О	—	—	—	458 372,56	1 132 618,01	—		

1	2	3	4	5	6	7	8	9
н69025 О	—	—	—	458 365,80	1 132 610,59	—	—	—
н69022 О	—	—	—	458 373,48	1 132 604,16	—		

2. Сведения о характеристиках объекта недвижимости с кадастровым номером 13:20:0112008:1410 :

№ п/п	Наименование характеристики	Значение характеристики
1	2	3
1.	Вид объекта недвижимости	Здание
2.	Ранее присвоенный государственный учетный номер (инвентарный) здания, сооружения, объекта незавершенного строительства	—
3.	Кадастровый номер земельного участка (земельных участков), в границах которого (которых) расположены здание, сооружение, объект незавершенного строительства	13:20:0112008:822
4.	Уникальный учетный номер кадастрового квартала, в границах которого расположены здание, сооружение, объект незавершенного строительства	13:20:0112008
5.	Адрес здания, сооружения, объекта незавершенного строительства	—
5.1.	Сведения о местоположении здания, сооружения, объекта незавершенного строительства (при отсутствии адреса) в структурированном в соответствии с федеральной информационной адресной системой виде	Российская Федерация, Республика Мордовия, Теньгушевский р-н, Теньгушево с, Первомайская ул, д 38
5.2.	Дополнительные сведения о местоположении	—
6.	Иные сведения	—

3. Пояснения к сведениям об объекте недвижимости с кадастровым номером 13:20:0112008:1410 :

1.	—
----	---

1. Сведения о характерных точках контура объекта недвижимости с кадастровым номером 13:20:0112008:1793 :

Система координат		МСК-13, зона 1					Зона № 1	
Обозначение характерных точек границ	Содержатся в Едином государственном реестре недвижимости			Определены в ходе выполнения комплексных кадастровых работ			Метод определения координат	Формулы, примененные для расчета средней квадратической погрешности определения координат характерных точек (Mt), м, с подставленными в такие формулы значениями и итоговые (вычисленные) значения Mt, м
	координаты, м		Радиус, м	координаты, м		Радиус, м		
	X	Y	R	X	Y	R		
1	2	3	4	5	6	7	8	9
н69035 О	—	—	—	458 355,36	1 132 600,94	—	—	—
н69036 О	—	—	—	458 343,09	1 132 588,13	—		
н69037 О	—	—	—	458 348,15	1 132 582,95	—		
н69038 О	—	—	—	458 350,16	1 132 584,91	—		
н69039 О	—	—	—	458 349,28	1 132 585,81	—		
н69040 О	—	—	—	458 359,62	1 132 595,92	—		
н69035 О	—	—	—	458 355,36	1 132 600,94	—		

2. Сведения о характеристиках объекта недвижимости с кадастровым номером 13:20:0112008:1793 :

№ п/п	Наименование характеристики	Значение характеристики
1	2	3
1.	Вид объекта недвижимости	Здание
2.	Ранее присвоенный государственный учетный номер (инвентарный) здания, сооружения, объекта незавершенного строительства	Инвентарный номер 4288
3.	Кадастровый номер земельного участка (земельных участков), в границах которого (которых) расположены здание, сооружение, объект незавершенного строительства	13:20:0112008:820

1	2	3
4.	Уникальный учетный номер кадастрового квартала, в границах которого расположены здание, сооружение, объект незавершенного строительства	13:20:0112008
5.	Адрес здания, сооружения, объекта незавершенного строительства	—
5.1.	Сведения о местоположении здания, сооружения, объекта незавершенного строительства (при отсутствии адреса) в структурированном в соответствии с федеральной информационной адресной системой виде	431210, Российская Федерация, Республика Мордовия, Теньгушевский м.р-н, Теньгушевское с.п., Теньгушево с, Первомайская ул, д. 40
5.2.	Дополнительные сведения о местоположении	—
6.	Иные сведения	—

3. Пояснения к сведениям об объекте недвижимости с кадастровым номером 13:20:0112008:1793 :

1. —

1. Сведения о характерных точках контура объекта недвижимости с кадастровым номером 13:20:0112008:1434 :

Система координат МСК-13, зона 1 Зона № 1

Обозначение характерных точек границ	Содержатся в Едином государственном реестре недвижимости			Определены в ходе выполнения комплексных кадастровых работ			Метод определения координат	Формулы, примененные для расчета средней квадратической погрешности определения координат характерных точек (Mt), м, с подставленными в такие формулы значениями и итоговые (вычисленные) значения Mt, м
	координаты, м		Радиус, м	координаты, м		Радиус, м		
	X	Y	R	X	Y	R		
1	2	3	4	5	6	7	8	9
н69065 О	—	—	—	458 323,40	1 132 549,22	—	—	—
н69066 О	—	—	—	458 325,88	1 132 551,88	—		
н69067 О	—	—	—	458 327,15	1 132 551,65	—		
н69068 О	—	—	—	458 328,65	1 132 553,23	—		
н69069 О	—	—	—	458 328,27	1 132 554,21	—		
н69070 О	—	—	—	458 330,87	1 132 556,91	—		

1	2	3	4	5	6	7	8	9
н69071 О	—	—	—	458 325,30	1 132 562,42	—	—	—
н69072 О	—	—	—	458 322,43	1 132 559,68	—		
н69073 О	—	—	—	458 321,31	1 132 559,80	—		
н69074 О	—	—	—	458 320,00	1 132 558,51	—		
н69075 О	—	—	—	458 320,28	1 132 557,56	—		
н69076 О	—	—	—	458 317,53	1 132 554,51	—		
н69065 О	—	—	—	458 323,40	1 132 549,22	—		

2. Сведения о характеристиках объекта недвижимости с кадастровым номером 13:20:0112008:1434 :

№ п/п	Наименование характеристики	Значение характеристики
1	2	3
1.	Вид объекта недвижимости	Здание
2.	Ранее присвоенный государственный учетный номер (инвентарный) здания, сооружения, объекта незавершенного строительства	—
3.	Кадастровый номер земельного участка (земельных участков), в границах которого (которых) расположены здание, сооружение, объект незавершенного строительства	13:20:0112008:988
4.	Уникальный учетный номер кадастрового квартала, в границах которого расположены здание, сооружение, объект незавершенного строительства	13:20:0112008
5.	Адрес здания, сооружения, объекта незавершенного строительства	—
5.1.	Сведения о местоположении здания, сооружения, объекта незавершенного строительства (при отсутствии адреса) в структурированном в соответствии с федеральной информационной адресной системой виде	Российская Федерация, Республика Мордовия, Теньгушевский р-н, Теньгушево с, Первомайская ул, д 42
5.2.	Дополнительные сведения о местоположении	—
6.	Иные сведения	—

3. Пояснения к сведениям об объекте недвижимости с кадастровым номером 13:20:0112008:1434 :

1. —

1. Сведения о характерных точках контура объекта недвижимости с кадастровым номером 13:20:0112008:1550 :

Система координат МСК-13, зона 1 Зона № 1

Обозначение характерных точек границ	Содержатся в Едином государственном реестре недвижимости			Определены в ходе выполнения комплексных кадастровых работ			Метод определения координат	Формулы, примененные для расчета средней квадратической погрешности определения координат характерных точек (Mt), м, с подставленными в такие формулы значениями и итоговые (вычисленные) значения Mt, м
	координаты, м		Радиус, м	координаты, м		Радиус, м		
	X	Y	R	X	Y	R		
1	2	3	4	5	6	7	8	9

13:20:0112008:1550(1)

н69088 О	—	—	—	458 283,65	1 132 525,80	—	—	—
н69098 О	—	—	—	458 286,31	1 132 522,33	—		
н69095 О	—	—	—	458 291,97	1 132 526,79	—		
н69094 О	—	—	—	458 295,57	1 132 522,23	—		
н69093 О	—	—	—	458 292,45	1 132 519,77	—		
н69092 О	—	—	—	458 295,07	1 132 516,45	—		
н69091 О	—	—	—	458 292,45	1 132 514,38	—		
н69099 О	—	—	—	458 292,43	1 132 514,36	—		
н69087 О	—	—	—	458 294,09	1 132 512,19	—		
н69090 О	—	—	—	458 283,34	1 132 503,82	—		
н69089 О	—	—	—	458 272,71	1 132 516,53	—		

1	2	3	4	5	6	7	8	9
н69088 О	—	—	—	458 283,65	1 132 525,80	—	—	—
13:20:0112008:1550(2)								
н69087 О	—	—	—	458 294,09	1 132 512,19	—		
н69088 О	—	—	—	458 283,65	1 132 525,80	—		
н69089 О	—	—	—	458 272,71	1 132 516,53	—		
н69090 О	—	—	—	458 283,34	1 132 503,82	—		
н69087 О	—	—	—	458 294,09	1 132 512,19	—		

2. Сведения о характеристиках объекта недвижимости с кадастровым номером 13:20:0112008:1550 :

№ п/п	Наименование характеристики	Значение характеристики
1	2	3
1.	Вид объекта недвижимости	Здание
2.	Ранее присвоенный государственный учетный номер (инвентарный) здания, сооружения, объекта незавершенного строительства	—
3.	Кадастровый номер земельного участка (земельных участков), в границах которого (которых) расположены здание, сооружение, объект незавершенного строительства	13:20:0112008:153
4.	Уникальный учетный номер кадастрового квартала, в границах которого расположены здание, сооружение, объект незавершенного строительства	13:20:0112008
5.	Адрес здания, сооружения, объекта незавершенного строительства	—
5.1.	Сведения о местоположении здания, сооружения, объекта незавершенного строительства (при отсутствии адреса) в структурированном в соответствии с федеральной информационной адресной системой виде	Российская Федерация, Республика Мордовия, Теньгушевский р-н, Теньгушево с, Первомайская ул, д 50
5.2.	Дополнительные сведения о местоположении	—
6.	Иные сведения	—

3. Пояснения к сведениям об объекте недвижимости с кадастровым номером 13:20:0112008:1550 :

1.	—
----	---

1. Сведения о характерных точках контура объекта недвижимости с кадастровым номером 13:20:0112008:1807 :

Система координат МСК-13, зона 1 Зона № 1

Обозначение характерных точек границ	Содержатся в Едином государственном реестре недвижимости			Определены в ходе выполнения комплексных кадастровых работ			Метод определения координат	Формулы, примененные для расчета средней квадратической погрешности определения координат характерных точек (Mt), м, с подставленными в такие формулы значениями и итоговые (вычисленные) значения Mt, м
	координаты, м		Радиус, м	координаты, м		Радиус, м		
	X	Y	R	X	Y	R		
1	2	3	4	5	6	7	8	9
н69129 О	—	—	—	458 196,31	1 132 601,82	—	—	—
н69130 О	—	—	—	458 189,35	1 132 608,21	—		
н69131 О	—	—	—	458 182,51	1 132 600,76	—		
н69132 О	—	—	—	458 189,47	1 132 594,37	—		
н69129 О	—	—	—	458 196,31	1 132 601,82	—		

2. Сведения о характеристиках объекта недвижимости с кадастровым номером 13:20:0112008:1807 :

№ п/п	Наименование характеристики	Значение характеристики
1	2	3
1.	Вид объекта недвижимости	Здание
2.	Ранее присвоенный государственный учетный номер (инвентарный) здания, сооружения, объекта незавершенного строительства	—
3.	Кадастровый номер земельного участка (земельных участков), в границах которого (которых) расположены здание, сооружение, объект незавершенного строительства	13:20:0112008:860
4.	Уникальный учетный номер кадастрового квартала, в границах которого расположены здание, сооружение, объект незавершенного строительства	13:20:0112008

1	2	3
5.	Адрес здания, сооружения, объекта незавершенного строительства	—
5.1.	Сведения о местоположении здания, сооружения, объекта незавершенного строительства (при отсутствии адреса) в структурированном в соответствии с федеральной информационной адресной системой виде	Российская Федерация, Республика Мордовия, Теньгушевский р-н, Теньгушево с, Советская ул, д 8
5.2.	Дополнительные сведения о местоположении	—
6.	Иные сведения	—

3. Пояснения к сведениям об объекте недвижимости с кадастровым номером 13:20:0112008:1807 :

1.	—
----	---

1. Сведения о характерных точках контура объекта недвижимости с кадастровым номером 13:20:0112008:1813 :

Система координат	<u>МСК-13, зона 1</u>	Зона №	<u>1</u>
-------------------	-----------------------	--------	----------

Обозначение характерных точек границ	Содержатся в Едином государственном реестре недвижимости			Определены в ходе выполнения комплексных кадастровых работ			Метод определения координат	Формулы, примененные для расчета средней квадратической погрешности определения координат характерных точек (Mt), м, с подставленными в такие формулы значениями и итоговые (вычисленные) значения Mt, м
	координаты, м		Радиус, м	координаты, м		Радиус, м		
	X	Y	R	X	Y	R		
1	2	3	4	5	6	7	8	9
н69133 О	—	—	—	458 173,31	1 132 608,27	—	—	—
н69134 О	—	—	—	458 180,36	1 132 617,12	—		
н69135 О	—	—	—	458 174,24	1 132 622,28	—		
н69136 О	—	—	—	458 166,95	1 132 613,64	—		
н69133 О	—	—	—	458 173,31	1 132 608,27	—		

2. Сведения о характеристиках объекта недвижимости с кадастровым номером 13:20:0112008:1813 :

№ п/п	Наименование характеристики	Значение характеристики
1	2	3
1.	Вид объекта недвижимости	Здание

1	2	3
2.	Ранее присвоенный государственный учетный номер (инвентарный) здания, сооружения, объекта незавершенного строительства	—
3.	Кадастровый номер земельного участка (земельных участков), в границах которого (которых) расположены здание, сооружение, объект незавершенного строительства	—
4.	Уникальный учетный номер кадастрового квартала, в границах которого расположены здание, сооружение, объект незавершенного строительства	13:20:0112008
5.	Адрес здания, сооружения, объекта незавершенного строительства	—
5.1.	Сведения о местоположении здания, сооружения, объекта незавершенного строительства (при отсутствии адреса) в структурированном в соответствии с федеральной информационной адресной системой виде	Российская Федерация, Республика Мордовия, Теньгушевский р-н, Теньгушево с, Советская ул, д 10
5.2.	Дополнительные сведения о местоположении	—
6.	Иные сведения	—

3. Пояснения к сведениям об объекте недвижимости с кадастровым номером 13:20:0112008:1813 :

1.	—
----	---

1. Сведения о характерных точках контура объекта недвижимости с кадастровым номером 13:20:0112008:1816 :

Система координат МСК-13, зона 1 Зона № 1

Обозначение характерных точек границ	Содержатся в Едином государственном реестре недвижимости			Определены в ходе выполнения комплексных кадастровых работ			Метод определения координат	Формулы, примененные для расчета средней квадратической погрешности определения координат характерных точек (Mt), м, с подставленными в такие формулы значениями и итоговые (вычисленные) значения Mt, м
	координаты, м		Радиус, м	координаты, м		Радиус, м		
	X	Y	R	X	Y	R		
1	2	3	4	5	6	7	8	9
н69153 О	—	—	—	458 143,09	1 132 636,82	—	—	—
н69154 О	—	—	—	458 149,58	1 132 644,69	—		
н69155 О	—	—	—	458 141,55	1 132 651,31	—		

1	2	3	4	5	6	7	8	9
н69156 О	—	—	—	458 135,07	1 132 643,43	—	—	—
н69153 О	—	—	—	458 143,09	1 132 636,82	—		

2. Сведения о характеристиках объекта недвижимости с кадастровым номером 13:20:0112008:1816 :

№ п/п	Наименование характеристики	Значение характеристики
1	2	3
1.	Вид объекта недвижимости	Здание
2.	Ранее присвоенный государственный учетный номер (инвентарный) здания, сооружения, объекта незавершенного строительства	—
3.	Кадастровый номер земельного участка (земельных участков), в границах которого (которых) расположены здание, сооружение, объект незавершенного строительства	13:20:0112008:862
4.	Уникальный учетный номер кадастрового квартала, в границах которого расположены здание, сооружение, объект незавершенного строительства	13:20:0112008
5.	Адрес здания, сооружения, объекта незавершенного строительства	—
5.1.	Сведения о местоположении здания, сооружения, объекта незавершенного строительства (при отсутствии адреса) в структурированном в соответствии с федеральной информационной адресной системой виде	Российская Федерация, Республика Мордовия, Теньгушевский р-н, Теньгушево с, Советская ул, д 14
5.2.	Дополнительные сведения о местоположении	—
6.	Иные сведения	—

3. Пояснения к сведениям об объекте недвижимости с кадастровым номером 13:20:0112008:1816 :

1.	—
----	---

1. Сведения о характерных точках контура объекта недвижимости с кадастровым номером 13:20:0112008:2362 :

Система координат		МСК-13, зона 1					Зона № 1	
Обозначение характерных точек границ	Содержатся в Едином государственном реестре недвижимости			Определены в ходе выполнения комплексных кадастровых работ			Метод определения координат	Формулы, примененные для расчета средней квадратической погрешности определения координат характерных точек (Mt), м, с подставленными в такие формулы значениями и итоговые (вычисленные) значения Mt, м
	координаты, м		Радиус, м	координаты, м		Радиус, м		
	X	Y	R	X	Y	R		
1	2	3	4	5	6	7	8	9
н69166 О	—	—	—	458 126,68	1 132 665,75	—	—	—
н69167 О	—	—	—	458 119,79	1 132 671,30	—		
н69168 О	—	—	—	458 111,79	1 132 662,48	—		
н69169 О	—	—	—	458 118,33	1 132 656,55	—		
н69166 О	—	—	—	458 126,68	1 132 665,75	—		

2. Сведения о характеристиках объекта недвижимости с кадастровым номером 13:20:0112008:2362 :

№ п/п	Наименование характеристики	Значение характеристики
1	2	3
1.	Вид объекта недвижимости	Здание
2.	Ранее присвоенный государственный учетный номер (инвентарный) здания, сооружения, объекта незавершенного строительства	—
3.	Кадастровый номер земельного участка (земельных участков), в границах которого (которых) расположены здание, сооружение, объект незавершенного строительства	13:20:0112008:863
4.	Уникальный учетный номер кадастрового квартала, в границах которого расположены здание, сооружение, объект незавершенного строительства	13:20:0112008

1	2	3
5.	Адрес здания, сооружения, объекта незавершенного строительства	—
5.1.	Сведения о местоположении здания, сооружения, объекта незавершенного строительства (при отсутствии адреса) в структурированном в соответствии с федеральной информационной адресной системой виде	Российская Федерация, Республика Мордовия, Теньгушевский р-н, Теньгушево с, Советская ул, д 16
5.2.	Дополнительные сведения о местоположении	—
6.	Иные сведения	—

3. Пояснения к сведениям об объекте недвижимости с кадастровым номером 13:20:0112008:2362 :

1.	—
----	---

1. Сведения о характерных точках контура объекта недвижимости с кадастровым номером 13:20:0112008:1808 :

Система координат		МСК-13, зона 1					Зона № 1	
Обозначение характерных точек границ	Содержатся в Едином государственном реестре недвижимости			Определены в ходе выполнения комплексных кадастровых работ			Метод определения координат	Формулы, примененные для расчета средней квадратической погрешности определения координат характерных точек (Mt), м, с подставленными в такие формулы значениями и итоговые (вычисленные) значения Mt, м
	координаты, м		Радиус, м	координаты, м		Радиус, м		
	X	Y	R	X	Y	R		
1	2	3	4	5	6	7	8	9
н69182 О	—	—	—	458 225,90	1 132 529,53	—	—	—
н69183 О	—	—	—	458 228,06	1 132 532,19	—		
н69184 О	—	—	—	458 220,24	1 132 539,04	—		
н69185 О	—	—	—	458 212,37	1 132 529,53	—		
н69186 О	—	—	—	458 219,15	1 132 523,92	—		
н69187 О	—	—	—	458 224,65	1 132 530,57	—		
н69182 О	—	—	—	458 225,90	1 132 529,53	—		

2. Сведения о характеристиках объекта недвижимости с кадастровым номером 13:20:0112008:1808 :

№ п/п	Наименование характеристики	Значение характеристики
1	2	3
1.	Вид объекта недвижимости	Здание
2.	Ранее присвоенный государственный учетный номер (инвентарный) здания, сооружения, объекта незавершенного строительства	—
3.	Кадастровый номер земельного участка (земельных участков), в границах которого (которых) расположены здание, сооружение, объект незавершенного строительства	13:20:0112008:864
4.	Уникальный учетный номер кадастрового квартала, в границах которого расположены здание, сооружение, объект незавершенного строительства	13:20:0112008
5.	Адрес здания, сооружения, объекта незавершенного строительства	—
5.1.	Сведения о местоположении здания, сооружения, объекта незавершенного строительства (при отсутствии адреса) в структурированном в соответствии с федеральной информационной адресной системой виде	Российская Федерация, Республика Мордовия, Теньгушевский р-н, Теньгушево с, Советская ул, д 1
5.2.	Дополнительные сведения о местоположении	—
6.	Иные сведения	—

3. Пояснения к сведениям об объекте недвижимости с кадастровым номером 13:20:0112008:1808 :

1.	—
----	---

1. Сведения о характерных точках контура объекта недвижимости с кадастровым номером 13:20:0112008:1809 :

Система координат		МСК-13, зона 1					Зона №		1	
Обозначение характерных точек границ	Содержатся в Едином государственном реестре недвижимости			Определены в ходе выполнения комплексных кадастровых работ			Метод определения координат	Формулы, примененные для расчета средней квадратической погрешности определения координат характерных точек (Mt), м, с подставленными в такие формулы значениями и итоговые (вычисленные) значения Mt, м		
	координаты, м		Радиус, м	координаты, м		Радиус, м				
	X	Y	R	X	Y	R				
1	2	3	4	5	6	7	8	9		
н69216 О	—	—	—	458 170,61	1 132 577,02	—	—	—		

1	2	3	4	5	6	7	8	9
н69217 О	—	—	—	458 174,55	1 132 581,36	—	—	—
н69218 О	—	—	—	458 165,47	1 132 588,99	—		
н69219 О	—	—	—	458 158,46	1 132 580,65	—		
н69220 О	—	—	—	458 165,62	1 132 574,64	—		
н69221 О	—	—	—	458 168,85	1 132 578,49	—		
н69216 О	—	—	—	458 170,61	1 132 577,02	—		

2. Сведения о характеристиках объекта недвижимости с кадастровым номером 13:20:0112008:1809 :

№ п/п	Наименование характеристики	Значение характеристики
1	2	3
1.	Вид объекта недвижимости	Здание
2.	Ранее присвоенный государственный учетный номер (инвентарный) здания, сооружения, объекта незавершенного строительства	—
3.	Кадастровый номер земельного участка (земельных участков), в границах которого (которых) расположены здание, сооружение, объект незавершенного строительства	13:20:0112008:149
4.	Уникальный учетный номер кадастрового квартала, в границах которого расположены здание, сооружение, объект незавершенного строительства	13:20:0112008
5.	Адрес здания, сооружения, объекта незавершенного строительства	—
5.1.	Сведения о местоположении здания, сооружения, объекта незавершенного строительства (при отсутствии адреса) в структурированном в соответствии с федеральной информационной адресной системой виде	Российская Федерация, Республика Мордовия, Теньгушевский р-н, Теньгушево с, Советская ул, д 7
5.2.	Дополнительные сведения о местоположении	—
6.	Иные сведения	—

3. Пояснения к сведениям об объекте недвижимости с кадастровым номером 13:20:0112008:1809 :

1.	—
----	---

1. Сведения о характерных точках контура объекта недвижимости с кадастровым номером 13:20:0112008:1814 :

Система координат		МСК-13, зона 1					Зона № 1	
Обозначение характерных точек границ	Содержатся в Едином государственном реестре недвижимости			Определены в ходе выполнения комплексных кадастровых работ			Метод определения координат	Формулы, примененные для расчета средней квадратической погрешности определения координат характерных точек (Mt), м, с подставленными в такие формулы значениями и итоговые (вычисленные) значения Mt, м
	координаты, м		Радиус, м	координаты, м		Радиус, м		
	X	Y	R	X	Y	R		
1	2	3	4	5	6	7	8	9
н69230 О	—	—	—	458 157,82	1 132 597,01	—	—	—
н69231 О	—	—	—	458 151,31	1 132 603,69	—		
н69232 О	—	—	—	458 142,29	1 132 594,89	—		
н69233 О	—	—	—	458 144,96	1 132 592,15	—		
н69234 О	—	—	—	458 144,53	1 132 591,74	—		
н69235 О	—	—	—	458 146,19	1 132 590,01	—		
н69236 О	—	—	—	458 148,29	1 132 592,03	—		
н69237 О	—	—	—	458 150,58	1 132 589,65	—		
н69230 О	—	—	—	458 157,82	1 132 597,01	—		

2. Сведения о характеристиках объекта недвижимости с кадастровым номером 13:20:0112008:1814 :

№ п/п	Наименование характеристики	Значение характеристики
1	2	3
1.	Вид объекта недвижимости	Здание
2.	Ранее присвоенный государственный учетный номер (инвентарный) здания, сооружения, объекта незавершенного строительства	—

1	2	3
3.	Кадастровый номер земельного участка (земельных участков), в границах которого (которых) расположены здание, сооружение, объект незавершенного строительства	13:20:0112008:867
4.	Уникальный учетный номер кадастрового квартала, в границах которого расположены здание, сооружение, объект незавершенного строительства	13:20:0112008
5.	Адрес здания, сооружения, объекта незавершенного строительства	—
5.1.	Сведения о местоположении здания, сооружения, объекта незавершенного строительства (при отсутствии адреса) в структурированном в соответствии с федеральной информационной адресной системой виде	Российская Федерация, Республика Мордовия, Теньгушевский р-н, Теньгушево с, Советская ул, д 9
5.2.	Дополнительные сведения о местоположении	—
6.	Иные сведения	—

3. Пояснения к сведениям об объекте недвижимости с кадастровым номером 13:20:0112008:1814 :

1.	—
----	---

1. Сведения о характерных точках контура объекта недвижимости с кадастровым номером 13:20:0112008:1806 :

Система координат МСК-13, зона 1 Зона № 1

Обозначение характерных точек границ	Содержатся в Едином государственном реестре недвижимости			Определены в ходе выполнения комплексных кадастровых работ			Метод определения координат	Формулы, примененные для расчета средней квадратической погрешности определения координат характерных точек (Mt), м, с подставленными в такие формулы значениями и итоговые (вычисленные) значения Mt, м
	координаты, м		Радиус, м	координаты, м		Радиус, м		
	X	Y	R	X	Y	R		
1	2	3	4	5	6	7	8	9
н69248 О	—	—	—	458 127,02	1 132 622,59	—	—	—
н69249 О	—	—	—	458 128,64	1 132 624,43	—		
н69250 О	—	—	—	458 123,77	1 132 628,72	—		
н69251 О	—	—	—	458 117,84	1 132 621,99	—		

1	2	3	4	5	6	7	8	9
н69252 О	—	—	—	458 123,56	1 132 616,95	—	—	—
н69253 О	—	—	—	458 128,11	1 132 621,47	—		
н69248 О	—	—	—	458 127,02	1 132 622,59	—		

2. Сведения о характеристиках объекта недвижимости с кадастровым номером 13:20:0112008:1806 :

№ п/п	Наименование характеристики	Значение характеристики
1	2	3
1.	Вид объекта недвижимости	Здание
2.	Ранее присвоенный государственный учетный номер (инвентарный) здания, сооружения, объекта незавершенного строительства	—
3.	Кадастровый номер земельного участка (земельных участков), в границах которого (которых) расположены здание, сооружение, объект незавершенного строительства	13:20:0112008:869
4.	Уникальный учетный номер кадастрового квартала, в границах которого расположены здание, сооружение, объект незавершенного строительства	13:20:0112008
5.	Адрес здания, сооружения, объекта незавершенного строительства	Республика Мордовия, муниципальный район Теньгушевский, сельское поселение Теньгушевское, село Теньгушево, улица Советская, дом 13
5.1.	Сведения о местоположении здания, сооружения, объекта незавершенного строительства (при отсутствии адреса) в структурированном в соответствии с федеральной информационной адресной системой виде	—
5.2.	Дополнительные сведения о местоположении	—
6.	Иные сведения	—

3. Пояснения к сведениям об объекте недвижимости с кадастровым номером 13:20:0112008:1806 :

1.	—
----	---

1. Сведения о характерных точках контура объекта недвижимости с кадастровым номером 13:20:0112008:1817 :

Система координат		МСК-13, зона 1					Зона № 1	
Обозначение характерных точек границ	Содержатся в Едином государственном реестре недвижимости			Определены в ходе выполнения комплексных кадастровых работ			Метод определения координат	Формулы, примененные для расчета средней квадратической погрешности определения координат характерных точек (Mt), м, с подставленными в такие формулы значениями и итоговые (вычисленные) значения Mt, м
	координаты, м		Радиус, м	координаты, м		Радиус, м		
	X	Y	R	X	Y	R		
1	2	3	4	5	6	7	8	9
н69268 О	—	—	—	458 108,42	1 132 639,78	—	—	—
н69269 О	—	—	—	458 100,66	1 132 646,53	—		
н69270 О	—	—	—	458 093,72	1 132 638,55	—		
н69275 О	—	—	—	458 102,51	1 132 630,87	—		
н69276 О	—	—	—	458 105,19	1 132 633,97	—		
н69277 О	—	—	—	458 104,26	1 132 634,96	—		
н69268 О	—	—	—	458 108,42	1 132 639,78	—		

2. Сведения о характеристиках объекта недвижимости с кадастровым номером 13:20:0112008:1817 :

№ п/п	Наименование характеристики	Значение характеристики
1	2	3
1.	Вид объекта недвижимости	Здание
2.	Ранее присвоенный государственный учетный номер (инвентарный) здания, сооружения, объекта незавершенного строительства	—
3.	Кадастровый номер земельного участка (земельных участков), в границах которого (которых) расположены здание, сооружение, объект незавершенного строительства	13:20:0112008:870

1	2	3
4.	Уникальный учетный номер кадастрового квартала, в границах которого расположены здание, сооружение, объект незавершенного строительства	13:20:0112008
5.	Адрес здания, сооружения, объекта незавершенного строительства	—
5.1.	Сведения о местоположении здания, сооружения, объекта незавершенного строительства (при отсутствии адреса) в структурированном в соответствии с федеральной информационной адресной системой виде	Российская Федерация, Республика Мордовия, Теньгушевский р-н, Теньгушево с, Советская ул, д 15
5.2.	Дополнительные сведения о местоположении	—
6.	Иные сведения	—

3. Пояснения к сведениям об объекте недвижимости с кадастровым номером 13:20:0112008:1817 :

1. —

1. Сведения о характерных точках контура объекта недвижимости с кадастровым номером 13:20:0112008:1805 :

Система координат МСК-13, зона 1 Зона № 1

Обозначение характерных точек границ	Содержатся в Едином государственном реестре недвижимости			Определены в ходе выполнения комплексных кадастровых работ			Метод определения координат	Формулы, примененные для расчета средней квадратической погрешности определения координат характерных точек (Mt), м, с подставленными в такие формулы значениями и итоговые (вычисленные) значения Mt, м
	координаты, м		Радиус, м	координаты, м		Радиус, м		
	X	Y	R	X	Y	R		
1	2	3	4	5	6	7	8	9
н69291 О	—	—	—	458 094,49	1 132 654,92	—	—	—
н69292 О	—	—	—	458 086,27	1 132 661,56	—		
н69293 О	—	—	—	458 079,55	1 132 653,24	—		
н69294 О	—	—	—	458 087,77	1 132 646,60	—		
н69291 О	—	—	—	458 094,49	1 132 654,92	—		

2. Сведения о характеристиках объекта недвижимости с кадастровым номером 13:20:0112008:1805 :

№ п/п	Наименование характеристики	Значение характеристики
1	2	3
1.	Вид объекта недвижимости	Здание
2.	Ранее присвоенный государственный учетный номер (инвентарный) здания, сооружения, объекта незавершенного строительства	—
3.	Кадастровый номер земельного участка (земельных участков), в границах которого (которых) расположены здание, сооружение, объект незавершенного строительства	13:20:0112008:871
4.	Уникальный учетный номер кадастрового квартала, в границах которого расположены здание, сооружение, объект незавершенного строительства	13:20:0112008
5.	Адрес здания, сооружения, объекта незавершенного строительства	—
5.1.	Сведения о местоположении здания, сооружения, объекта незавершенного строительства (при отсутствии адреса) в структурированном в соответствии с федеральной информационной адресной системой виде	Российская Федерация, Республика Мордовия, Теньгушевский р-н, Теньгушево с, Советская ул, д 17
5.2.	Дополнительные сведения о местоположении	—
6.	Иные сведения	—

3. Пояснения к сведениям об объекте недвижимости с кадастровым номером 13:20:0112008:1805 :

1.	—
----	---

1. Сведения о характерных точках контура объекта недвижимости с кадастровым номером 13:20:0112008:1810 :

Система координат		<u>МСК-13, зона 1</u>					Зона № <u>1</u>	
Обозначение характерных точек границ	Содержатся в Едином государственном реестре недвижимости			Определены в ходе выполнения комплексных кадастровых работ			Метод определения координат	Формулы, примененные для расчета средней квадратической погрешности определения координат характерных точек (Mt), м, с подставленными в такие формулы значениями и итоговые (вычисленные) значения Mt, м
	координаты, м		Радиус, м	координаты, м		Радиус, м		
	X	Y	R	X	Y	R		
1	2	3	4	5	6	7	8	9
н69299 О	—	—	—	458 070,54	1 132 674,31	—	—	—

1	2	3	4	5	6	7	8	9
н69300 О	—	—	—	458 063,98	1 132 679,65	—	—	—
н69301 О	—	—	—	458 054,41	1 132 667,90	—		
н69302 О	—	—	—	458 060,97	1 132 662,56	—		
н69299 О	—	—	—	458 070,54	1 132 674,31	—		

2. Сведения о характеристиках объекта недвижимости с кадастровым номером 13:20:0112008:1810 :

№ п/п	Наименование характеристики	Значение характеристики
1	2	3
1.	Вид объекта недвижимости	Здание
2.	Ранее присвоенный государственный учетный номер (инвентарный) здания, сооружения, объекта незавершенного строительства	—
3.	Кадастровый номер земельного участка (земельных участков), в границах которого (которых) расположены здание, сооружение, объект незавершенного строительства	13:20:0112008:872
4.	Уникальный учетный номер кадастрового квартала, в границах которого расположены здание, сооружение, объект незавершенного строительства	13:20:0112008
5.	Адрес здания, сооружения, объекта незавершенного строительства	—
5.1.	Сведения о местоположении здания, сооружения, объекта незавершенного строительства (при отсутствии адреса) в структурированном в соответствии с федеральной информационной адресной системой виде	Российская Федерация, Республика Мордовия, Теньгушевский р-н, Теньгушево с, Советская ул, д 19
5.2.	Дополнительные сведения о местоположении	—
6.	Иные сведения	—

3. Пояснения к сведениям об объекте недвижимости с кадастровым номером 13:20:0112008:1810 :

1.	—
----	---

1. Сведения о характерных точках контура объекта недвижимости с кадастровым номером 13:20:0112008:1608 :

Система координат		МСК-13, зона 1					Зона № 1	
Обозначение характерных точек границ	Содержатся в Едином государственном реестре недвижимости			Определены в ходе выполнения комплексных кадастровых работ			Метод определения координат	Формулы, примененные для расчета средней квадратической погрешности определения координат характерных точек (Mt), м, с подставленными в такие формулы значениями и итоговые (вычисленные) значения Mt, м
	координаты, м		Радиус, м	координаты, м		Радиус, м		
	X	Y	R	X	Y	R		
1	2	3	4	5	6	7	8	9
н69314 О	—	—	—	457 996,50	1 132 341,23	—	—	—
н69315 О	—	—	—	457 993,75	1 132 349,13	—		
н69317 О	—	—	—	457 980,34	1 132 344,44	—		
н69318 О	—	—	—	457 982,80	1 132 335,81	—		
н69314 О	—	—	—	457 996,50	1 132 341,23	—		

2. Сведения о характеристиках объекта недвижимости с кадастровым номером 13:20:0112008:1608 :

№ п/п	Наименование характеристики	Значение характеристики
1	2	3
1.	Вид объекта недвижимости	Здание
2.	Ранее присвоенный государственный учетный номер (инвентарный) здания, сооружения, объекта незавершенного строительства	—
3.	Кадастровый номер земельного участка (земельных участков), в границах которого (которых) расположены здание, сооружение, объект незавершенного строительства	13:20:0112008:121
4.	Уникальный учетный номер кадастрового квартала, в границах которого расположены здание, сооружение, объект незавершенного строительства	13:20:0112008

1	2	3
5.	Адрес здания, сооружения, объекта незавершенного строительства	Республика Мордовия, р-н. Теньгушевский, с. Теньгушево, ул. Садовая, д. 1
5.1.	Сведения о местоположении здания, сооружения, объекта незавершенного строительства (при отсутствии адреса) в структурированном в соответствии с федеральной информационной адресной системой виде	—
5.2.	Дополнительные сведения о местоположении	—
6.	Иные сведения	—

3. Пояснения к сведениям об объекте недвижимости с кадастровым номером 13:20:0112008:1608 :

1.	—
----	---

1. Сведения о характерных точках контура объекта недвижимости с кадастровым номером 13:20:0112008:1555 :

Система координат	<u>МСК-13, зона 1</u>	Зона №	<u>1</u>
-------------------	-----------------------	--------	----------

Обозначение характерных точек границ	Содержатся в Едином государственном реестре недвижимости			Определены в ходе выполнения комплексных кадастровых работ			Метод определения координат	Формулы, примененные для расчета средней квадратической погрешности определения координат характерных точек (Mt), м, с подставленными в такие формулы значениями и итоговые (вычисленные) значения Mt, м
	координаты, м		Радиус, м	координаты, м		Радиус, м		
	X	Y	R	X	Y	R		
1	2	3	4	5	6	7	8	9
н69334 О	—	—	—	457 918,66	1 132 325,88	—	—	—
н69335 О	—	—	—	457 922,85	1 132 329,74	—		
н69336 О	—	—	—	457 915,44	1 132 338,53	—		
н69337 О	—	—	—	457 909,65	1 132 334,48	—		
н69338 О	—	—	—	457 915,15	1 132 326,99	—		
н69339 О	—	—	—	457 916,54	1 132 328,29	—		
н69334 О	—	—	—	457 918,66	1 132 325,88	—		

2. Сведения о характеристиках объекта недвижимости с кадастровым номером 13:20:0112008:1555 :

№ п/п	Наименование характеристики	Значение характеристики
1	2	3
1.	Вид объекта недвижимости	Здание
2.	Ранее присвоенный государственный учетный номер (инвентарный) здания, сооружения, объекта незавершенного строительства	—
3.	Кадастровый номер земельного участка (земельных участков), в границах которого (которых) расположены здание, сооружение, объект незавершенного строительства	13:20:0112008:122
4.	Уникальный учетный номер кадастрового квартала, в границах которого расположены здание, сооружение, объект незавершенного строительства	13:20:0112008
5.	Адрес здания, сооружения, объекта незавершенного строительства	—
5.1.	Сведения о местоположении здания, сооружения, объекта незавершенного строительства (при отсутствии адреса) в структурированном в соответствии с федеральной информационной адресной системой виде	Российская Федерация, Республика Мордовия, Теньгушевский р-н, Теньгушево с, Садовая ул, д 3
5.2.	Дополнительные сведения о местоположении	—
6.	Иные сведения	—

3. Пояснения к сведениям об объекте недвижимости с кадастровым номером 13:20:0112008:1555 :

1.	—
----	---

1. Сведения о характерных точках контура объекта недвижимости с кадастровым номером 13:20:0112008:1474 :

Система координат		<u>МСК-13, зона 1</u>					Зона № <u>1</u>	
Обозначение характерных точек границ	Содержатся в Едином государственном реестре недвижимости			Определены в ходе выполнения комплексных кадастровых работ			Метод определения координат	Формулы, примененные для расчета средней квадратической погрешности определения координат характерных точек (Mt), м, с подставленными в такие формулы значениями и итоговые (вычисленные) значения Mt, м
	координаты, м		Радиус, м	координаты, м		Радиус, м		
	X	Y	R	X	Y	R		
1	2	3	4	5	6	7	8	9
н69365 О	—	—	—	457 911,98	1 132 323,29	—	—	—

1	2	3	4	5	6	7	8	9
н69366 О	—	—	—	457 905,13	1 132 335,50	—	—	—
н69367 О	—	—	—	457 898,15	1 132 331,59	—		
н69368 О	—	—	—	457 904,98	1 132 319,37	—		
н69365 О	—	—	—	457 911,98	1 132 323,29	—		

2. Сведения о характеристиках объекта недвижимости с кадастровым номером 13:20:0112008:1474 :

№ п/п	Наименование характеристики	Значение характеристики
1	2	3
1.	Вид объекта недвижимости	Здание
2.	Ранее присвоенный государственный учетный номер (инвентарный) здания, сооружения, объекта незавершенного строительства	—
3.	Кадастровый номер земельного участка (земельных участков), в границах которого (которых) расположены здание, сооружение, объект незавершенного строительства	13:20:0112008:123
4.	Уникальный учетный номер кадастрового квартала, в границах которого расположены здание, сооружение, объект незавершенного строительства	13:20:0112008
5.	Адрес здания, сооружения, объекта незавершенного строительства	—
5.1.	Сведения о местоположении здания, сооружения, объекта незавершенного строительства (при отсутствии адреса) в структурированном в соответствии с федеральной информационной адресной системой виде	Российская Федерация, Республика Мордовия, Теньгушевский р-н, Теньгушево с, Садовая ул, д 5
5.2.	Дополнительные сведения о местоположении	—
6.	Иные сведения	—

3. Пояснения к сведениям об объекте недвижимости с кадастровым номером 13:20:0112008:1474 :

1.	—
----	---

1. Сведения о характерных точках контура объекта недвижимости с кадастровым номером 13:20:0112008:1512 :

Система координат		МСК-13, зона 1					Зона № 1	
Обозначение характерных точек границ	Содержатся в Едином государственном реестре недвижимости			Определены в ходе выполнения комплексных кадастровых работ			Метод определения координат	Формулы, примененные для расчета средней квадратической погрешности определения координат характерных точек (Mt), м, с подставленными в такие формулы значениями и итоговые (вычисленные) значения Mt, м
	координаты, м		Радиус, м	координаты, м		Радиус, м		
	X	Y	R	X	Y	R		
1	2	3	4	5	6	7	8	9
н69384 О	—	—	—	457 880,66	1 132 315,95	—	—	—
н69385 О	—	—	—	457 889,72	1 132 322,27	—		
н69386 О	—	—	—	457 883,55	1 132 331,94	—		
н69387 О	—	—	—	457 878,89	1 132 328,97	—		
н69388 О	—	—	—	457 879,96	1 132 327,30	—		
н69389 О	—	—	—	457 875,30	1 132 324,32	—		
н69384 О	—	—	—	457 880,66	1 132 315,95	—		

2. Сведения о характеристиках объекта недвижимости с кадастровым номером 13:20:0112008:1512 :

№ п/п	Наименование характеристики	Значение характеристики
1	2	3
1.	Вид объекта недвижимости	Здание
2.	Ранее присвоенный государственный учетный номер (инвентарный) здания, сооружения, объекта незавершенного строительства	—
3.	Кадастровый номер земельного участка (земельных участков), в границах которого (которых) расположены здание, сооружение, объект незавершенного строительства	13:20:0112008:124

1	2	3
4.	Уникальный учетный номер кадастрового квартала, в границах которого расположены здание, сооружение, объект незавершенного строительства	13:20:0112008
5.	Адрес здания, сооружения, объекта незавершенного строительства	—
5.1.	Сведения о местоположении здания, сооружения, объекта незавершенного строительства (при отсутствии адреса) в структурированном в соответствии с федеральной информационной адресной системой виде	Российская Федерация, Республика Мордовия, Теньгушевский р-н, Теньгушево с, Садовая ул, д 7
5.2.	Дополнительные сведения о местоположении	—
6.	Иные сведения	—

3. Пояснения к сведениям об объекте недвижимости с кадастровым номером 13:20:0112008:1512 :

1. —

1. Сведения о характерных точках контура объекта недвижимости с кадастровым номером 13:20:0112008:1472 :

Система координат МСК-13, зона 1 Зона № 1

Обозначение характерных точек границ	Содержатся в Едином государственном реестре недвижимости			Определены в ходе выполнения комплексных кадастровых работ			Метод определения координат	Формулы, примененные для расчета средней квадратической погрешности определения координат характерных точек (Mt), м, с подставленными в такие формулы значениями и итоговые (вычисленные) значения Mt, м
	координаты, м		Радиус, м	координаты, м		Радиус, м		
	X	Y	R	X	Y	R		
1	2	3	4	5	6	7	8	9
н69390 О	—	—	—	457 884,77	1 132 301,42	—	—	—
н69391 О	—	—	—	457 877,20	1 132 309,31	—		
н69392 О	—	—	—	457 869,06	1 132 301,17	—		
н69393 О	—	—	—	457 870,80	1 132 299,43	—		
н69394 О	—	—	—	457 868,08	1 132 296,71	—		
н69395 О	—	—	—	457 872,65	1 132 292,14	—		

1	2	3	4	5	6	7	8	9
н69396 О	—	—	—	457 875,89	1 132 295,38	—	—	—
н69397 О	—	—	—	457 877,65	1 132 293,62	—		
н69390 О	—	—	—	457 884,77	1 132 301,42	—		

2. Сведения о характеристиках объекта недвижимости с кадастровым номером 13:20:0112008:1472 :

№ п/п	Наименование характеристики	Значение характеристики
1	2	3
1.	Вид объекта недвижимости	Здание
2.	Ранее присвоенный государственный учетный номер (инвентарный) здания, сооружения, объекта незавершенного строительства	—
3.	Кадастровый номер земельного участка (земельных участков), в границах которого (которых) расположены здание, сооружение, объект незавершенного строительства	13:20:0112008:360
4.	Уникальный учетный номер кадастрового квартала, в границах которого расположены здание, сооружение, объект незавершенного строительства	13:20:0112008
5.	Адрес здания, сооружения, объекта незавершенного строительства	—
5.1.	Сведения о местоположении здания, сооружения, объекта незавершенного строительства (при отсутствии адреса) в структурированном в соответствии с федеральной информационной адресной системой виде	Российская Федерация, Республика Мордовия, Теньгушевский р-н, Теньгушево с, Садовая ул, д 9
5.2.	Дополнительные сведения о местоположении	—
6.	Иные сведения	—

3. Пояснения к сведениям об объекте недвижимости с кадастровым номером 13:20:0112008:1472 :

1.	—
----	---

1. Сведения о характерных точках контура объекта недвижимости с кадастровым номером 13:20:0112008:1527 :

Система координат		МСК-13, зона 1					Зона № 1	
Обозначение характерных точек границ	Содержатся в Едином государственном реестре недвижимости			Определены в ходе выполнения комплексных кадастровых работ			Метод определения координат	Формулы, примененные для расчета средней квадратической погрешности определения координат характерных точек (Mt), м, с подставленными в такие формулы значениями и итоговые (вычисленные) значения Mt, м
	координаты, м		Радиус, м	координаты, м		Радиус, м		
	X	Y	R	X	Y	R		
1	2	3	4	5	6	7	8	9
н69421 О	—	—	—	457 872,71	1 132 287,43	—	—	—
н69422 О	—	—	—	457 865,60	1 132 295,23	—		
н69423 О	—	—	—	457 859,41	1 132 289,59	—		
н69424 О	—	—	—	457 866,68	1 132 281,94	—		
н69421 О	—	—	—	457 872,71	1 132 287,43	—		

2. Сведения о характеристиках объекта недвижимости с кадастровым номером 13:20:0112008:1527 :

№ п/п	Наименование характеристики	Значение характеристики
1	2	3
1.	Вид объекта недвижимости	Здание
2.	Ранее присвоенный государственный учетный номер (инвентарный) здания, сооружения, объекта незавершенного строительства	—
3.	Кадастровый номер земельного участка (земельных участков), в границах которого (которых) расположены здание, сооружение, объект незавершенного строительства	13:20:0112008:126
4.	Уникальный учетный номер кадастрового квартала, в границах которого расположены здание, сооружение, объект незавершенного строительства	13:20:0112008

1	2	3
5.	Адрес здания, сооружения, объекта незавершенного строительства	—
5.1.	Сведения о местоположении здания, сооружения, объекта незавершенного строительства (при отсутствии адреса) в структурированном в соответствии с федеральной информационной адресной системой виде	Российская Федерация, Республика Мордовия, Теньгушевский р-н, Теньгушево с, Садовая ул, д 11
5.2.	Дополнительные сведения о местоположении	—
6.	Иные сведения	—

3. Пояснения к сведениям об объекте недвижимости с кадастровым номером 13:20:0112008:1527 :

1.	—
----	---

1. Сведения о характерных точках контура объекта недвижимости с кадастровым номером 13:20:0112008:1553 :

Система координат	<u>МСК-13, зона 1</u>	Зона №	<u>1</u>
-------------------	-----------------------	--------	----------

Обозначение характерных точек границ	Содержатся в Едином государственном реестре недвижимости			Определены в ходе выполнения комплексных кадастровых работ			Метод определения координат	Формулы, примененные для расчета средней квадратической погрешности определения координат характерных точек (Mt), м, с подставленными в такие формулы значениями и итоговые (вычисленные) значения Mt, м
	координаты, м		Радиус, м	координаты, м		Радиус, м		
	X	Y	R	X	Y	R		
1	2	3	4	5	6	7	8	9
н69436 О	—	—	—	457 852,94	1 132 264,92	—	—	—
н69437 О	—	—	—	457 858,89	1 132 271,74	—		
н69438 О	—	—	—	457 850,94	1 132 278,68	—		
н69439 О	—	—	—	457 844,99	1 132 271,86	—		
н69436 О	—	—	—	457 852,94	1 132 264,92	—		

2. Сведения о характеристиках объекта недвижимости с кадастровым номером 13:20:0112008:1553 :

№ п/п	Наименование характеристики	Значение характеристики
1	2	3
1.	Вид объекта недвижимости	Здание

1	2	3
2.	Ранее присвоенный государственный учетный номер (инвентарный) здания, сооружения, объекта незавершенного строительства	—
3.	Кадастровый номер земельного участка (земельных участков), в границах которого (которых) расположены здание, сооружение, объект незавершенного строительства	13:20:0112008:127
4.	Уникальный учетный номер кадастрового квартала, в границах которого расположены здание, сооружение, объект незавершенного строительства	13:20:0112008
5.	Адрес здания, сооружения, объекта незавершенного строительства	—
5.1.	Сведения о местоположении здания, сооружения, объекта незавершенного строительства (при отсутствии адреса) в структурированном в соответствии с федеральной информационной адресной системой виде	Российская Федерация, Республика Мордовия, Теньгушевский р-н, Теньгушево с, Садовая ул, д 13
5.2.	Дополнительные сведения о местоположении	—
6.	Иные сведения	—

3. Пояснения к сведениям об объекте недвижимости с кадастровым номером 13:20:0112008:1553 :

1.	—
----	---

1. Сведения о характерных точках контура объекта недвижимости с кадастровым номером 13:20:0112008:1505 :

Система координат <u>МСК-13, зона 1</u>		Зона № <u>1</u>						
Обозначение характерных точек границ	Содержатся в Едином государственном реестре недвижимости		Определены в ходе выполнения комплексных кадастровых работ			Метод определения координат	Формулы, примененные для расчета средней квадратической погрешности определения координат характерных точек (Mt), м, с подставленными в такие формулы значениями и итоговые (вычисленные) значения Mt, м	
	координаты, м		координаты, м		Радиус, м			
	X	Y	X	Y	R			
1	2	3	4	5	6	7	8	9
н69452 О	—	—	—	457 840,70	1 132 251,78	—	—	—
н69453 О	—	—	—	457 847,91	1 132 260,43	—		
н69454 О	—	—	—	457 839,74	1 132 267,30	—		

1	2	3	4	5	6	7	8	9
н69455 О	—	—	—	457 838,53	1 132 265,86	—	—	—
н69456 О	—	—	—	457 837,57	1 132 266,67	—		
н69457 О	—	—	—	457 835,36	1 132 264,05	—		
н69458 О	—	—	—	457 836,46	1 132 263,13	—		
н69459 О	—	—	—	457 832,45	1 132 258,85	—		
н69452 О	—	—	—	457 840,70	1 132 251,78	—		

2. Сведения о характеристиках объекта недвижимости с кадастровым номером 13:20:0112008:1505 :

№ п/п	Наименование характеристики	Значение характеристики
1	2	3
1.	Вид объекта недвижимости	Здание
2.	Ранее присвоенный государственный учетный номер (инвентарный) здания, сооружения, объекта незавершенного строительства	—
3.	Кадастровый номер земельного участка (земельных участков), в границах которого (которых) расположены здание, сооружение, объект незавершенного строительства	13:20:0112008:128
4.	Уникальный учетный номер кадастрового квартала, в границах которого расположены здание, сооружение, объект незавершенного строительства	13:20:0112008
5.	Адрес здания, сооружения, объекта незавершенного строительства	—
5.1.	Сведения о местоположении здания, сооружения, объекта незавершенного строительства (при отсутствии адреса) в структурированном в соответствии с федеральной информационной адресной системой виде	Российская Федерация, Республика Мордовия, Теньгушевский р-н, Теньгушево с, Садовая ул, д 15
5.2.	Дополнительные сведения о местоположении	—
6.	Иные сведения	—

3. Пояснения к сведениям об объекте недвижимости с кадастровым номером 13:20:0112008:1505 :

1.	—
----	---

1. Сведения о характерных точках контура объекта недвижимости с кадастровым номером <u>13:20:0112008:1604</u> :								
Система координат <u>МСК-13, зона 1</u>				Зона № <u>1</u>				
Обозначение характерных точек границ	Содержатся в Едином государственном реестре недвижимости			Определены в ходе выполнения комплексных кадастровых работ			Метод определения координат	Формулы, примененные для расчета средней квадратической погрешности определения координат характерных точек (Mt), м, с подставленными в такие формулы значениями и итоговые (вычисленные) значения Mt, м
	координаты, м		Радиус, м	координаты, м		Радиус, м		
	X	Y	R	X	Y	R		
1	2	3	4	5	6	7	8	9
н69476 О	—	—	—	457 811,54	1 132 218,14	—	—	—
н69477 О	—	—	—	457 815,73	1 132 224,23	—		
н69478 О	—	—	—	457 817,32	1 132 223,14	—		
н69479 О	—	—	—	457 818,32	1 132 224,59	—		
н69480 О	—	—	—	457 816,73	1 132 225,69	—		
н69481 О	—	—	—	457 817,14	1 132 226,28	—		
н69482 О	—	—	—	457 809,76	1 132 231,73	—		
н69483 О	—	—	—	457 809,29	1 132 231,09	—		
н69484 О	—	—	—	457 807,35	1 132 232,52	—		
н69485 О	—	—	—	457 805,22	1 132 229,63	—		
н69486 О	—	—	—	457 806,92	1 132 228,38	—		
н69487 О	—	—	—	457 803,65	1 132 223,94	—		
н69476 О	—	—	—	457 811,54	1 132 218,14	—		

2. Сведения о характеристиках объекта недвижимости с кадастровым номером 13:20:0112008:1604 :

№ п/п	Наименование характеристики	Значение характеристики
1	2	3
1.	Вид объекта недвижимости	Здание
2.	Ранее присвоенный государственный учетный номер (инвентарный) здания, сооружения, объекта незавершенного строительства	—
3.	Кадастровый номер земельного участка (земельных участков), в границах которого (которых) расположены здание, сооружение, объект незавершенного строительства	13:20:0112008:130
4.	Уникальный учетный номер кадастрового квартала, в границах которого расположены здание, сооружение, объект незавершенного строительства	13:20:0112008
5.	Адрес здания, сооружения, объекта незавершенного строительства	—
5.1.	Сведения о местоположении здания, сооружения, объекта незавершенного строительства (при отсутствии адреса) в структурированном в соответствии с федеральной информационной адресной системой виде	Российская Федерация, Республика Мордовия, Теньгушевский р-н, Теньгушево с, Садовая ул, д 19
5.2.	Дополнительные сведения о местоположении	—
6.	Иные сведения	—

3. Пояснения к сведениям об объекте недвижимости с кадастровым номером 13:20:0112008:1604 :

1.	—
----	---

1. Сведения о характерных точках контура объекта недвижимости с кадастровым номером 13:20:0112008:1554 :

Система координат		<u>МСК-13, зона 1</u>					Зона № <u>1</u>	
Обозначение характерных точек границ	Содержатся в Едином государственном реестре недвижимости			Определены в ходе выполнения комплексных кадастровых работ			Метод определения координат	Формулы, примененные для расчета средней квадратической погрешности определения координат характерных точек (Mt), м, с подставленными в такие формулы значениями и итоговые (вычисленные) значения Mt, м
	координаты, м		Радиус, м	координаты, м		Радиус, м		
	X	Y	R	X	Y	R		
1	2	3	4	5	6	7	8	9
н69508 О	—	—	—	457 803,28	1 132 204,36	—	—	—

1	2	3	4	5	6	7	8	9
н69509 О	—	—	—	457 795,47	1 132 210,39	—	—	—
н69510 О	—	—	—	457 789,70	1 132 203,50	—		
н69511 О	—	—	—	457 797,85	1 132 197,16	—		
н69508 О	—	—	—	457 803,28	1 132 204,36	—		

2. Сведения о характеристиках объекта недвижимости с кадастровым номером 13:20:0112008:1554 :

№ п/п	Наименование характеристики	Значение характеристики
1	2	3
1.	Вид объекта недвижимости	Здание
2.	Ранее присвоенный государственный учетный номер (инвентарный) здания, сооружения, объекта незавершенного строительства	—
3.	Кадастровый номер земельного участка (земельных участков), в границах которого (которых) расположены здание, сооружение, объект незавершенного строительства	13:20:0112008:131
4.	Уникальный учетный номер кадастрового квартала, в границах которого расположены здание, сооружение, объект незавершенного строительства	13:20:0112008
5.	Адрес здания, сооружения, объекта незавершенного строительства	—
5.1.	Сведения о местоположении здания, сооружения, объекта незавершенного строительства (при отсутствии адреса) в структурированном в соответствии с федеральной информационной адресной системой виде	Российская Федерация, Республика Мордовия, Теньгушевский р-н, Теньгушево с, Садовая ул, д 21
5.2.	Дополнительные сведения о местоположении	—
6.	Иные сведения	—

3. Пояснения к сведениям об объекте недвижимости с кадастровым номером 13:20:0112008:1554 :

1.	—
----	---

1. Сведения о характерных точках контура объекта недвижимости с кадастровым номером 13:20:0112008:1409 :

Система координат		МСК-13, зона 1					Зона № 1	
Обозначение характерных точек границ	Содержатся в Едином государственном реестре недвижимости			Определены в ходе выполнения комплексных кадастровых работ			Метод определения координат	Формулы, примененные для расчета средней квадратической погрешности определения координат характерных точек (Mt), м, с подставленными в такие формулы значениями и итоговые (вычисленные) значения Mt, м
	координаты, м		Радиус, м	координаты, м		Радиус, м		
	X	Y	R	X	Y	R		
1	2	3	4	5	6	7	8	9
н69527 О	—	—	—	457 785,28	1 132 180,34	—	—	—
н69528 О	—	—	—	457 790,73	1 132 188,10	—		
н69529 О	—	—	—	457 782,24	1 132 194,01	—		
н69530 О	—	—	—	457 776,74	1 132 186,26	—		
н69527 О	—	—	—	457 785,28	1 132 180,34	—		

2. Сведения о характеристиках объекта недвижимости с кадастровым номером 13:20:0112008:1409 :

№ п/п	Наименование характеристики	Значение характеристики
1	2	3
1.	Вид объекта недвижимости	Здание
2.	Ранее присвоенный государственный учетный номер (инвентарный) здания, сооружения, объекта незавершенного строительства	—
3.	Кадастровый номер земельного участка (земельных участков), в границах которого (которых) расположены здание, сооружение, объект незавершенного строительства	13:20:0112008:132
4.	Уникальный учетный номер кадастрового квартала, в границах которого расположены здание, сооружение, объект незавершенного строительства	13:20:0112008

1	2	3
5.	Адрес здания, сооружения, объекта незавершенного строительства	—
5.1.	Сведения о местоположении здания, сооружения, объекта незавершенного строительства (при отсутствии адреса) в структурированном в соответствии с федеральной информационной адресной системой виде	Российская Федерация, Республика Мордовия, Теньгушевский р-н, Теньгушево с, Садовая ул, д 23
5.2.	Дополнительные сведения о местоположении	—
6.	Иные сведения	—

3. Пояснения к сведениям об объекте недвижимости с кадастровым номером 13:20:0112008:1409 :

1.	—
----	---

1. Сведения о характерных точках контура объекта недвижимости с кадастровым номером 13:20:0112008:1811 :

Система координат МСК-13, зона 1 Зона № 1

Обозначение характерных точек границ	Содержатся в Едином государственном реестре недвижимости			Определены в ходе выполнения комплексных кадастровых работ			Метод определения координат	Формулы, примененные для расчета средней квадратической погрешности определения координат характерных точек (Mt), м, с подставленными в такие формулы значениями и итоговые (вычисленные) значения Mt, м
	координаты, м		Радиус, м	координаты, м		Радиус, м		
	X	Y	R	X	Y	R		
1	2	3	4	5	6	7	8	9
н69552 О	—	—	—	458 200,70	1 132 558,63	—	—	—
н69553 О	—	—	—	458 179,03	1 132 577,05	—		
н69554 О	—	—	—	458 172,43	1 132 569,91	—		
н69555 О	—	—	—	458 174,80	1 132 567,72	—		
н69556 О	—	—	—	458 172,71	1 132 565,38	—		
н69557 О	—	—	—	458 174,82	1 132 563,65	—		
н69558 О	—	—	—	458 176,59	1 132 565,77	—		

1	2	3	4	5	6	7	8	9
н69559 О	—	—	—	458 187,77	1 132 556,20	—	—	—
н69560 О	—	—	—	458 185,16	1 132 552,90	—		
н69561 О	—	—	—	458 191,40	1 132 547,92	—		
н69552 О	—	—	—	458 200,70	1 132 558,63	—		

2. Сведения о характеристиках объекта недвижимости с кадастровым номером 13:20:0112008:1811 :

№ п/п	Наименование характеристики	Значение характеристики
1	2	3
1.	Вид объекта недвижимости	Здание
2.	Ранее присвоенный государственный учетный номер (инвентарный) здания, сооружения, объекта незавершенного строительства	—
3.	Кадастровый номер земельного участка (земельных участков), в границах которого (которых) расположены здание, сооружение, объект незавершенного строительства	13:20:0112008:865, 13:20:0112008:866
4.	Уникальный учетный номер кадастрового квартала, в границах которого расположены здание, сооружение, объект незавершенного строительства	13:20:0112008
5.	Адрес здания, сооружения, объекта незавершенного строительства	—
5.1.	Сведения о местоположении здания, сооружения, объекта незавершенного строительства (при отсутствии адреса) в структурированном в соответствии с федеральной информационной адресной системой виде	Российская Федерация, Республика Мордовия, Теньгушевский р-н, Теньгушево с, Советская ул, д бн
5.2.	Дополнительные сведения о местоположении	—
6.	Иные сведения	—

3. Пояснения к сведениям об объекте недвижимости с кадастровым номером 13:20:0112008:1811 :

1.	—
----	---

1. Сведения о характерных точках контура объекта недвижимости с кадастровым номером 13:20:0112008:1396 :

Система координат		МСК-13, зона 1					Зона № 1	
Обозначение характерных точек границ	Содержатся в Едином государственном реестре недвижимости			Определены в ходе выполнения комплексных кадастровых работ			Метод определения координат	Формулы, примененные для расчета средней квадратической погрешности определения координат характерных точек (Mt), м, с подставленными в такие формулы значениями и итоговые (вычисленные) значения Mt, м
	координаты, м		Радиус, м	координаты, м		Радиус, м		
	X	Y	R	X	Y	R		
1	2	3	4	5	6	7	8	9
н69588 О	—	—	—	457 696,70	1 132 092,32	—	—	—
н69589 О	—	—	—	457 690,88	1 132 098,21	—		
н69590 О	—	—	—	457 682,53	1 132 089,96	—		
н69591 О	—	—	—	457 688,35	1 132 084,07	—		
н69588 О	—	—	—	457 696,70	1 132 092,32	—		

2. Сведения о характеристиках объекта недвижимости с кадастровым номером 13:20:0112008:1396 :

№ п/п	Наименование характеристики	Значение характеристики
1	2	3
1.	Вид объекта недвижимости	Здание
2.	Ранее присвоенный государственный учетный номер (инвентарный) здания, сооружения, объекта незавершенного строительства	—
3.	Кадастровый номер земельного участка (земельных участков), в границах которого (которых) расположены здание, сооружение, объект незавершенного строительства	13:20:0112008:203
4.	Уникальный учетный номер кадастрового квартала, в границах которого расположены здание, сооружение, объект незавершенного строительства	13:20:0112008

1	2	3
5.	Адрес здания, сооружения, объекта незавершенного строительства	—
5.1.	Сведения о местоположении здания, сооружения, объекта незавершенного строительства (при отсутствии адреса) в структурированном в соответствии с федеральной информационной адресной системой виде	Российская Федерация, Республика Мордовия, Теньгушевский р-н, Теньгушево с, Садовая ул, д 31
5.2.	Дополнительные сведения о местоположении	—
6.	Иные сведения	—

3. Пояснения к сведениям об объекте недвижимости с кадастровым номером 13:20:0112008:1396 :

1.	—
----	---

1. Сведения о характерных точках контура объекта недвижимости с кадастровым номером 13:20:0112008:1556 :

Система координат	<u>МСК-13, зона 1</u>	Зона №	<u>1</u>
-------------------	-----------------------	--------	----------

Обозначение характерных точек границ	Содержатся в Едином государственном реестре недвижимости			Определены в ходе выполнения комплексных кадастровых работ			Метод определения координат	Формулы, примененные для расчета средней квадратической погрешности определения координат характерных точек (Mt), м, с подставленными в такие формулы значениями и итоговые (вычисленные) значения Mt, м
	координаты, м		Радиус, м	координаты, м		Радиус, м		
	X	Y	R	X	Y	R		
1	2	3	4	5	6	7	8	9
н69592 О	—	—	—	457 721,90	1 132 114,75	—	—	—
н69593 О	—	—	—	457 729,04	1 132 122,42	—		
н69594 О	—	—	—	457 722,17	1 132 128,82	—		
н69595 О	—	—	—	457 715,03	1 132 121,15	—		
н69592 О	—	—	—	457 721,90	1 132 114,75	—		

2. Сведения о характеристиках объекта недвижимости с кадастровым номером 13:20:0112008:1556 :

№ п/п	Наименование характеристики	Значение характеристики
1	2	3
1.	Вид объекта недвижимости	Здание

1	2	3
2.	Ранее присвоенный государственный учетный номер (инвентарный) здания, сооружения, объекта незавершенного строительства	—
3.	Кадастровый номер земельного участка (земельных участков), в границах которого (которых) расположены здание, сооружение, объект незавершенного строительства	13:20:0112008:202
4.	Уникальный учетный номер кадастрового квартала, в границах которого расположены здание, сооружение, объект незавершенного строительства	13:20:0112008
5.	Адрес здания, сооружения, объекта незавершенного строительства	—
5.1.	Сведения о местоположении здания, сооружения, объекта незавершенного строительства (при отсутствии адреса) в структурированном в соответствии с федеральной информационной адресной системой виде	Российская Федерация, Республика Мордовия, Теньгушевский р-н, Теньгушево с, Садовая ул, д 29
5.2.	Дополнительные сведения о местоположении	—
6.	Иные сведения	—

3. Пояснения к сведениям об объекте недвижимости с кадастровым номером 13:20:0112008:1556 :

1.	—
----	---

1. Сведения о характерных точках контура объекта недвижимости с кадастровым номером 13:20:0112008:1506 :

Система координат <u>МСК-13, зона 1</u>		Зона № <u>1</u>						
Обозначение характерных точек границ	Содержатся в Едином государственном реестре недвижимости		Определены в ходе выполнения комплексных кадастровых работ			Метод определения координат	Формулы, примененные для расчета средней квадратической погрешности определения координат характерных точек (Mt), м, с подставленными в такие формулы значениями и итоговые (вычисленные) значения Mt, м	
	координаты, м		координаты, м		Радиус, м			
	X	Y	X	Y	R			
1	2	3	4	5	6	7	8	9
н69615 О	—	—	—	457 663,39	1 132 060,40	—	—	—
н69616 О	—	—	—	457 670,01	1 132 066,62	—		
н69617 О	—	—	—	457 663,39	1 132 074,20	—		

1	2	3	4	5	6	7	8	9
н69618 О	—	—	—	457 656,55	1 132 068,23	—	—	—
н69615 О	—	—	—	457 663,39	1 132 060,40	—		

2. Сведения о характеристиках объекта недвижимости с кадастровым номером 13:20:0112008:1506 :

№ п/п	Наименование характеристики	Значение характеристики
1	2	3
1.	Вид объекта недвижимости	Здание
2.	Ранее присвоенный государственный учетный номер (инвентарный) здания, сооружения, объекта незавершенного строительства	—
3.	Кадастровый номер земельного участка (земельных участков), в границах которого (которых) расположены здание, сооружение, объект незавершенного строительства	13:20:0112008:156
4.	Уникальный учетный номер кадастрового квартала, в границах которого расположены здание, сооружение, объект незавершенного строительства	13:20:0112008
5.	Адрес здания, сооружения, объекта незавершенного строительства	—
5.1.	Сведения о местоположении здания, сооружения, объекта незавершенного строительства (при отсутствии адреса) в структурированном в соответствии с федеральной информационной адресной системой виде	Российская Федерация, Республика Мордовия, Теньгушевский р-н, Теньгушево с, Садовая ул, д 33
5.2.	Дополнительные сведения о местоположении	—
6.	Иные сведения	—

3. Пояснения к сведениям об объекте недвижимости с кадастровым номером 13:20:0112008:1506 :

1.	—
----	---

1. Сведения о характерных точках контура объекта недвижимости с кадастровым номером 13:20:0112008:1518 :

Система координат		МСК-13, зона 1					Зона № 1	
Обозначение характерных точек границ	Содержатся в Едином государственном реестре недвижимости			Определены в ходе выполнения комплексных кадастровых работ			Метод определения координат	Формулы, примененные для расчета средней квадратической погрешности определения координат характерных точек (Mt), м, с подставленными в такие формулы значениями и итоговые (вычисленные) значения Mt, м
	координаты, м		Радиус, м	координаты, м		Радиус, м		
	X	Y	R	X	Y	R		
1	2	3	4	5	6	7	8	9
н69628 О	—	—	—	457 649,79	1 132 043,30	—	—	—
н69629 О	—	—	—	457 641,69	1 132 050,43	—		
н69630 О	—	—	—	457 638,96	1 132 047,33	—		
н69631 О	—	—	—	457 637,03	1 132 049,03	—		
н69632 О	—	—	—	457 635,00	1 132 046,72	—		
н69633 О	—	—	—	457 636,82	1 132 045,12	—		
н69634 О	—	—	—	457 631,67	1 132 039,26	—		
н69635 О	—	—	—	457 637,54	1 132 034,10	—		
н69636 О	—	—	—	457 643,87	1 132 041,13	—		
н69637 О	—	—	—	457 645,88	1 132 039,29	—		
н69628 О	—	—	—	457 649,79	1 132 043,30	—		

2. Сведения о характеристиках объекта недвижимости с кадастровым номером 13:20:0112008:1518 :

№ п/п	Наименование характеристики	Значение характеристики
1	2	3
1.	Вид объекта недвижимости	Здание

1	2	3
2.	Ранее присвоенный государственный учетный номер (инвентарный) здания, сооружения, объекта незавершенного строительства	—
3.	Кадастровый номер земельного участка (земельных участков), в границах которого (которых) расположены здание, сооружение, объект незавершенного строительства	13:20:0112008:204
4.	Уникальный учетный номер кадастрового квартала, в границах которого расположены здание, сооружение, объект незавершенного строительства	13:20:0112008
5.	Адрес здания, сооружения, объекта незавершенного строительства	—
5.1.	Сведения о местоположении здания, сооружения, объекта незавершенного строительства (при отсутствии адреса) в структурированном в соответствии с федеральной информационной адресной системой виде	Российская Федерация, Республика Мордовия, Теньгушевский р-н, Теньгушево с, Садовая ул, д 35
5.2.	Дополнительные сведения о местоположении	—
6.	Иные сведения	—

3. Пояснения к сведениям об объекте недвижимости с кадастровым номером 13:20:0112008:1518 :

1.	—
----	---

1. Сведения о характерных точках контура объекта недвижимости с кадастровым номером 13:20:0112008:1407 :

Система координат		МСК-13, зона 1					Зона № <u>1</u>	
Обозначение характерных точек границ	Содержатся в Едином государственном реестре недвижимости			Определены в ходе выполнения комплексных кадастровых работ			Метод определения координат	Формулы, примененные для расчета средней квадратической погрешности определения координат характерных точек (Mt), м, с подставленными в такие формулы значениями и итоговые (вычисленные) значения Mt, м
	координаты, м		Радиус, м	координаты, м		Радиус, м		
	X	Y	R	X	Y	R		
1	2	3	4	5	6	7	8	9
н69652 О	—	—	—	457 573,65	1 132 062,73	—	—	—
н69653 О	—	—	—	457 577,32	1 132 066,95	—		
н69654 О	—	—	—	457 576,44	1 132 067,72	—		

1	2	3	4	5	6	7	8	9
н69655 О	—	—	—	457 579,19	1 132 071,22	—	—	—
н69656 О	—	—	—	457 573,14	1 132 076,30	—		
н69657 О	—	—	—	457 566,75	1 132 069,05	—		
н69652 О	—	—	—	457 573,65	1 132 062,73	—		

2. Сведения о характеристиках объекта недвижимости с кадастровым номером 13:20:0112008:1407 :

№ п/п	Наименование характеристики	Значение характеристики
1	2	3
1.	Вид объекта недвижимости	Здание
2.	Ранее присвоенный государственный учетный номер (инвентарный) здания, сооружения, объекта незавершенного строительства	—
3.	Кадастровый номер земельного участка (земельных участков), в границах которого (которых) расположены здание, сооружение, объект незавершенного строительства	13:20:0112008:205
4.	Уникальный учетный номер кадастрового квартала, в границах которого расположены здание, сооружение, объект незавершенного строительства	13:20:0112008
5.	Адрес здания, сооружения, объекта незавершенного строительства	—
5.1.	Сведения о местоположении здания, сооружения, объекта незавершенного строительства (при отсутствии адреса) в структурированном в соответствии с федеральной информационной адресной системой виде	Российская Федерация, Республика Мордовия, Теньгушевский р-н, Теньгушево с, Садовая ул, д 36
5.2.	Дополнительные сведения о местоположении	—
6.	Иные сведения	—

3. Пояснения к сведениям об объекте недвижимости с кадастровым номером 13:20:0112008:1407 :

1.	—
----	---

1. Сведения о характерных точках контура объекта недвижимости с кадастровым номером 13:20:0112008:1475 :

Система координат			МСК-13, зона 1				Зона № 1	
Обозначение характерных точек границ	Содержатся в Едином государственном реестре недвижимости			Определены в ходе выполнения комплексных кадастровых работ			Метод определения координат	Формулы, примененные для расчета средней квадратической погрешности определения координат характерных точек (Mt), м, с подставленными в такие формулы значениями и итоговые (вычисленные) значения Mt, м
	координаты, м		Радиус, м	координаты, м		Радиус, м		
	X	Y	R	X	Y	R		
1	2	3	4	5	6	7	8	9
н69686 О	—	—	—	457 669,07	1 132 026,11	—	—	—
н69687 О	—	—	—	457 671,32	1 132 028,32	—		
н69688 О	—	—	—	457 673,42	1 132 026,62	—		
н69689 О	—	—	—	457 675,63	1 132 029,01	—		
н69690 О	—	—	—	457 673,77	1 132 030,73	—		
н69691 О	—	—	—	457 676,47	1 132 033,65	—		
н69692 О	—	—	—	457 669,07	1 132 040,49	—		
н69693 О	—	—	—	457 661,59	1 132 033,02	—		
н69686 О	—	—	—	457 669,07	1 132 026,11	—		

2. Сведения о характеристиках объекта недвижимости с кадастровым номером 13:20:0112008:1475 :

№ п/п	Наименование характеристики	Значение характеристики
1	2	3
1.	Вид объекта недвижимости	Здание
2.	Ранее присвоенный государственный учетный номер (инвентарный) здания, сооружения, объекта незавершенного строительства	—

1	2	3
3.	Кадастровый номер земельного участка (земельных участков), в границах которого (которых) расположены здание, сооружение, объект незавершенного строительства	13:20:0112008:207
4.	Уникальный учетный номер кадастрового квартала, в границах которого расположены здание, сооружение, объект незавершенного строительства	13:20:0112008
5.	Адрес здания, сооружения, объекта незавершенного строительства	—
5.1.	Сведения о местоположении здания, сооружения, объекта незавершенного строительства (при отсутствии адреса) в структурированном в соответствии с федеральной информационной адресной системой виде	Российская Федерация, Республика Мордовия, Теньгушевский р-н, Теньгушево с, Садовая ул, д 34
5.2.	Дополнительные сведения о местоположении	—
6.	Иные сведения	—

3. Пояснения к сведениям об объекте недвижимости с кадастровым номером 13:20:0112008:1475 :

1.	—
----	---

1. Сведения о характерных точках контура объекта недвижимости с кадастровым номером 13:20:0112008:1471 :

Система координат МСК-13, зона 1 Зона № 1

Обозначение характерных точек границ	Содержатся в Едином государственном реестре недвижимости			Определены в ходе выполнения комплексных кадастровых работ			Метод определения координат	Формулы, примененные для расчета средней квадратической погрешности определения координат характерных точек (Mt), м, с подставленными в такие формулы значениями и итоговые (вычисленные) значения Mt, м
	координаты, м		Радиус, м	координаты, м		Радиус, м		
	X	Y	R	X	Y	R		
1	2	3	4	5	6	7	8	9
н69719 О	—	—	—	457 722,81	1 132 095,11	—	—	—
н69720 О	—	—	—	457 728,47	1 132 101,17	—		
н69721 О	—	—	—	457 736,39	1 132 093,26	—		
н69722 О	—	—	—	457 730,98	1 132 087,53	—		

1	2	3	4	5	6	7	8	9
н69719 О	—	—	—	457 722,81	1 132 095,11	—	—	—

2. Сведения о характеристиках объекта недвижимости с кадастровым номером 13:20:0112008:1471 :

№ п/п	Наименование характеристики	Значение характеристики
1	2	3
1.	Вид объекта недвижимости	Здание
2.	Ранее присвоенный государственный учетный номер (инвентарный) здания, сооружения, объекта незавершенного строительства	—
3.	Кадастровый номер земельного участка (земельных участков), в границах которого (которых) расположены здание, сооружение, объект незавершенного строительства	13:20:0112008:210
4.	Уникальный учетный номер кадастрового квартала, в границах которого расположены здание, сооружение, объект незавершенного строительства	13:20:0112008
5.	Адрес здания, сооружения, объекта незавершенного строительства	—
5.1.	Сведения о местоположении здания, сооружения, объекта незавершенного строительства (при отсутствии адреса) в структурированном в соответствии с федеральной информационной адресной системой виде	Российская Федерация, Республика Мордовия, Теньгушевский р-н, Теньгушево с, Садовая ул, д 28
5.2.	Дополнительные сведения о местоположении	—
6.	Иные сведения	—

3. Пояснения к сведениям об объекте недвижимости с кадастровым номером 13:20:0112008:1471 :

1.	—
----	---

1. Сведения о характерных точках контура объекта недвижимости с кадастровым номером 13:20:0112008:1477 :

Система координат <u>МСК-13, зона 1</u>		Зона № <u>1</u>						
Обозначение характерных точек границ	Содержатся в Едином государственном реестре недвижимости		Определены в ходе выполнения комплексных кадастровых работ		Метод определения координат	Формулы, примененные для расчета средней квадратической погрешности определения координат характерных точек (Mt), м, с подставленными в такие формулы значениями и итоговые (вычисленные) значения Mt, м		
	координаты, м		Радиус, м	координаты, м			Радиус, м	
	X	Y	R	X			Y	R

1	2	3	4	5	6	7	8	9
н69761 О	—	—	—	457 773,56	1 132 145,64	—		
н69762 О	—	—	—	457 781,72	1 132 138,37	—		
н69763 О	—	—	—	457 783,88	1 132 140,79	—		
н69764 О	—	—	—	457 785,47	1 132 139,37	—		
н69765 О	—	—	—	457 789,11	1 132 143,45	—		
н69766 О	—	—	—	457 787,66	1 132 144,74	—		
н69767 О	—	—	—	457 788,46	1 132 145,64	—		
н69768 О	—	—	—	457 780,54	1 132 152,68	—		
н69761 О	—	—	—	457 773,56	1 132 145,64	—		

2. Сведения о характеристиках объекта недвижимости с кадастровым номером 13:20:0112008:1477 :

№ п/п	Наименование характеристики	Значение характеристики
1	2	3
1.	Вид объекта недвижимости	Здание
2.	Ранее присвоенный государственный учетный номер (инвентарный) здания, сооружения, объекта незавершенного строительства	—
3.	Кадастровый номер земельного участка (земельных участков), в границах которого (которых) расположены здание, сооружение, объект незавершенного строительства	13:20:0112008:212
4.	Уникальный учетный номер кадастрового квартала, в границах которого расположены здание, сооружение, объект незавершенного строительства	13:20:0112008

1	2	3
5.	Адрес здания, сооружения, объекта незавершенного строительства	—
5.1.	Сведения о местоположении здания, сооружения, объекта незавершенного строительства (при отсутствии адреса) в структурированном в соответствии с федеральной информационной адресной системой виде	Российская Федерация, Республика Мордовия, Теньгушевский р-н, Теньгушево с, Садовая ул, д 24
5.2.	Дополнительные сведения о местоположении	—
6.	Иные сведения	—

3. Пояснения к сведениям об объекте недвижимости с кадастровым номером 13:20:0112008:1477 :

1.	—
----	---

1. Сведения о характерных точках контура объекта недвижимости с кадастровым номером 13:20:0112008:1586 :

Система координат	<u>МСК-13, зона 1</u>	Зона №	<u>1</u>
-------------------	-----------------------	--------	----------

Обозначение характерных точек границ	Содержатся в Едином государственном реестре недвижимости			Определены в ходе выполнения комплексных кадастровых работ			Метод определения координат	Формулы, примененные для расчета средней квадратической погрешности определения координат характерных точек (Mt), м, с подставленными в такие формулы значениями и итоговые (вычисленные) значения Mt, м
	координаты, м		Радиус, м	координаты, м		Радиус, м		
	X	Y	R	X	Y	R		
1	2	3	4	5	6	7	8	9
н69769 О	—	—	—	457 824,82	1 132 157,38	—	—	—
н69770 О	—	—	—	457 833,74	1 132 167,69	—		
н69771 О	—	—	—	457 824,82	1 132 175,41	—		
н69772 О	—	—	—	457 816,36	1 132 164,70	—		
н69769 О	—	—	—	457 824,82	1 132 157,38	—		

2. Сведения о характеристиках объекта недвижимости с кадастровым номером 13:20:0112008:1586 :

№ п/п	Наименование характеристики	Значение характеристики
1	2	3
1.	Вид объекта недвижимости	Здание

1	2	3
2.	Ранее присвоенный государственный учетный номер (инвентарный) здания, сооружения, объекта незавершенного строительства	—
3.	Кадастровый номер земельного участка (земельных участков), в границах которого (которых) расположены здание, сооружение, объект незавершенного строительства	13:20:0112008:213
4.	Уникальный учетный номер кадастрового квартала, в границах которого расположены здание, сооружение, объект незавершенного строительства	13:20:0112008
5.	Адрес здания, сооружения, объекта незавершенного строительства	—
5.1.	Сведения о местоположении здания, сооружения, объекта незавершенного строительства (при отсутствии адреса) в структурированном в соответствии с федеральной информационной адресной системой виде	Российская Федерация, Республика Мордовия, Теньгушевский р-н, Теньгушево с, Садовая ул, д 22
5.2.	Дополнительные сведения о местоположении	—
6.	Иные сведения	—

3. Пояснения к сведениям об объекте недвижимости с кадастровым номером 13:20:0112008:1586 :

1.	—
----	---

1. Сведения о характерных точках контура объекта недвижимости с кадастровым номером 13:20:0112008:1406 :

Система координат		МСК-13, зона 1					Зона № <u>1</u>	
Обозначение характерных точек границ	Содержатся в Едином государственном реестре недвижимости			Определены в ходе выполнения комплексных кадастровых работ			Метод определения координат	Формулы, примененные для расчета средней квадратической погрешности определения координат характерных точек (Mt), м, с подставленными в такие формулы значениями и итоговые (вычисленные) значения Mt, м
	координаты, м		Радиус, м	координаты, м		Радиус, м		
	X	Y	R	X	Y	R		
1	2	3	4	5	6	7	8	9
н69827 О	—	—	—	457 868,92	1 132 231,96	—	—	—
н69828 О	—	—	—	457 874,16	1 132 238,29	—		
н69829 О	—	—	—	457 862,84	1 132 248,16	—		

1	2	3	4	5	6	7	8	9
н69830 О	—	—	—	457 857,70	1 132 241,74	—	—	—
н69827 О	—	—	—	457 868,92	1 132 231,96	—		

2. Сведения о характеристиках объекта недвижимости с кадастровым номером 13:20:0112008:1406 :

№ п/п	Наименование характеристики	Значение характеристики
1	2	3
1.	Вид объекта недвижимости	Здание
2.	Ранее присвоенный государственный учетный номер (инвентарный) здания, сооружения, объекта незавершенного строительства	—
3.	Кадастровый номер земельного участка (земельных участков), в границах которого (которых) расположены здание, сооружение, объект незавершенного строительства	—
4.	Уникальный учетный номер кадастрового квартала, в границах которого расположены здание, сооружение, объект незавершенного строительства	13:20:0112008
5.	Адрес здания, сооружения, объекта незавершенного строительства	—
5.1.	Сведения о местоположении здания, сооружения, объекта незавершенного строительства (при отсутствии адреса) в структурированном в соответствии с федеральной информационной адресной системой виде	Российская Федерация, Республика Мордовия, Теньгушевский р-н, Теньгушево с, Садовая ул, д 12
5.2.	Дополнительные сведения о местоположении	—
6.	Иные сведения	—

3. Пояснения к сведениям об объекте недвижимости с кадастровым номером 13:20:0112008:1406 :

1.	—
----	---

1. Сведения о характерных точках контура объекта недвижимости с кадастровым номером 13:20:0112008:1584 :

Система координат		МСК-13, зона 1					Зона № 1	
Обозначение характерных точек границ	Содержатся в Едином государственном реестре недвижимости			Определены в ходе выполнения комплексных кадастровых работ			Метод определения координат	Формулы, примененные для расчета средней квадратической погрешности определения координат характерных точек (Mt), м, с подставленными в такие формулы значениями и итоговые (вычисленные) значения Mt, м
	координаты, м		Радиус, м	координаты, м		Радиус, м		
	X	Y	R	X	Y	R		
1	2	3	4	5	6	7	8	9
н69842 О	—	—	—	457 893,39	1 132 267,35	—	—	—
н69843 О	—	—	—	457 887,80	1 132 273,53	—		
н69844 О	—	—	—	457 878,21	1 132 263,59	—		
н69845 О	—	—	—	457 884,04	1 132 257,96	—		
н69842 О	—	—	—	457 893,39	1 132 267,35	—		

2. Сведения о характеристиках объекта недвижимости с кадастровым номером 13:20:0112008:1584 :

№ п/п	Наименование характеристики	Значение характеристики
1	2	3
1.	Вид объекта недвижимости	Здание
2.	Ранее присвоенный государственный учетный номер (инвентарный) здания, сооружения, объекта незавершенного строительства	—
3.	Кадастровый номер земельного участка (земельных участков), в границах которого (которых) расположены здание, сооружение, объект незавершенного строительства	13:20:0112008:218
4.	Уникальный учетный номер кадастрового квартала, в границах которого расположены здание, сооружение, объект незавершенного строительства	13:20:0112008

1	2	3
5.	Адрес здания, сооружения, объекта незавершенного строительства	—
5.1.	Сведения о местоположении здания, сооружения, объекта незавершенного строительства (при отсутствии адреса) в структурированном в соответствии с федеральной информационной адресной системой виде	Российская Федерация, Республика Мордовия, Теньгушевский р-н, Теньгушево с, Садовая ул, д 10
5.2.	Дополнительные сведения о местоположении	—
6.	Иные сведения	—

3. Пояснения к сведениям об объекте недвижимости с кадастровым номером 13:20:0112008:1584 :

1.	—
----	---

1. Сведения о характерных точках контура объекта недвижимости с кадастровым номером 13:20:0112008:1476 :

Система координат	<u>МСК-13, зона 1</u>	Зона №	<u>1</u>
-------------------	-----------------------	--------	----------

Обозначение характерных точек границ	Содержатся в Едином государственном реестре недвижимости			Определены в ходе выполнения комплексных кадастровых работ			Метод определения координат	Формулы, примененные для расчета средней квадратической погрешности определения координат характерных точек (Mt), м, с подставленными в такие формулы значениями и итоговые (вычисленные) значения Mt, м
	координаты, м		Радиус, м	координаты, м		Радиус, м		
	X	Y	R	X	Y	R		
1	2	3	4	5	6	7	8	9
н69853 О	—	—	—	457 912,74	1 132 260,95	—	—	—
н69854 О	—	—	—	457 921,61	1 132 252,26	—		
н69855 О	—	—	—	457 916,88	1 132 247,61	—		
н69856 О	—	—	—	457 914,42	1 132 250,11	—		
н69857 О	—	—	—	457 913,70	1 132 249,37	—		
н69858 О	—	—	—	457 911,53	1 132 251,39	—		
н69859 О	—	—	—	457 912,47	1 132 252,42	—		

1	2	3	4	5	6	7	8	9
н69860 О	—	—	—	457 908,53	1 132 256,42	—	—	—
н69853 О	—	—	—	457 912,74	1 132 260,95	—		

2. Сведения о характеристиках объекта недвижимости с кадастровым номером 13:20:0112008:1476 :

№ п/п	Наименование характеристики	Значение характеристики
1	2	3
1.	Вид объекта недвижимости	Здание
2.	Ранее присвоенный государственный учетный номер (инвентарный) здания, сооружения, объекта незавершенного строительства	—
3.	Кадастровый номер земельного участка (земельных участков), в границах которого (которых) расположены здание, сооружение, объект незавершенного строительства	13:20:0112008:219
4.	Уникальный учетный номер кадастрового квартала, в границах которого расположены здание, сооружение, объект незавершенного строительства	13:20:0112008
5.	Адрес здания, сооружения, объекта незавершенного строительства	—
5.1.	Сведения о местоположении здания, сооружения, объекта незавершенного строительства (при отсутствии адреса) в структурированном в соответствии с федеральной информационной адресной системой виде	Российская Федерация, Республика Мордовия, Теньгушевский р-н, Теньгушево с, Садовая ул, д 8
5.2.	Дополнительные сведения о местоположении	—
6.	Иные сведения	—

3. Пояснения к сведениям об объекте недвижимости с кадастровым номером 13:20:0112008:1476 :

1.	—
----	---

1. Сведения о характерных точках контура объекта недвижимости с кадастровым номером 13:20:0112008:1565 :

Система координат		МСК-13, зона 1					Зона № 1	
Обозначение характерных точек границ	Содержатся в Едином государственном реестре недвижимости			Определены в ходе выполнения комплексных кадастровых работ			Метод определения координат	Формулы, примененные для расчета средней квадратической погрешности определения координат характерных точек (Mt), м, с подставленными в такие формулы значениями и итоговые (вычисленные) значения Mt, м
	координаты, м		Радиус, м	координаты, м		Радиус, м		
	X	Y	R	X	Y	R		
1	2	3	4	5	6	7	8	9
н69892 О	—	—	—	457 928,43	1 132 300,13	—	—	—
н69893 О	—	—	—	457 937,44	1 132 308,29	—		
н69894 О	—	—	—	457 930,69	1 132 315,70	—		
н69895 О	—	—	—	457 921,70	1 132 307,66	—		
н69892 О	—	—	—	457 928,43	1 132 300,13	—		

2. Сведения о характеристиках объекта недвижимости с кадастровым номером 13:20:0112008:1565 :

№ п/п	Наименование характеристики	Значение характеристики
1	2	3
1.	Вид объекта недвижимости	Здание
2.	Ранее присвоенный государственный учетный номер (инвентарный) здания, сооружения, объекта незавершенного строительства	—
3.	Кадастровый номер земельного участка (земельных участков), в границах которого (которых) расположены здание, сооружение, объект незавершенного строительства	13:20:0112008:221
4.	Уникальный учетный номер кадастрового квартала, в границах которого расположены здание, сооружение, объект незавершенного строительства	13:20:0112008

1	2	3
5.	Адрес здания, сооружения, объекта незавершенного строительства	—
5.1.	Сведения о местоположении здания, сооружения, объекта незавершенного строительства (при отсутствии адреса) в структурированном в соответствии с федеральной информационной адресной системой виде	Российская Федерация, Республика Мордовия, Теньгушевский р-н, Теньгушево с, Садовая ул, д 4
5.2.	Дополнительные сведения о местоположении	—
6.	Иные сведения	—

3. Пояснения к сведениям об объекте недвижимости с кадастровым номером 13:20:0112008:1565 :

1.	—
----	---

1. Сведения о характерных точках контура объекта недвижимости с кадастровым номером 13:20:0112008:1609 :

Система координат	<u>МСК-13, зона 1</u>	Зона №	<u>1</u>
-------------------	-----------------------	--------	----------

Обозначение характерных точек границ	Содержатся в Едином государственном реестре недвижимости			Определены в ходе выполнения комплексных кадастровых работ			Метод определения координат	Формулы, примененные для расчета средней квадратической погрешности определения координат характерных точек (Mt), м, с подставленными в такие формулы значениями и итоговые (вычисленные) значения Mt, м
	координаты, м		Радиус, м	координаты, м		Радиус, м		
	X	Y	R	X	Y	R		
1	2	3	4	5	6	7	8	9
н69917 О	—	—	—	457 954,98	1 132 308,00	—	—	—
н69918 О	—	—	—	457 962,88	1 132 314,00	—		
н69919 О	—	—	—	457 956,89	1 132 322,16	—		
н69920 О	—	—	—	457 949,09	1 132 316,42	—		
н69917 О	—	—	—	457 954,98	1 132 308,00	—		

2. Сведения о характеристиках объекта недвижимости с кадастровым номером 13:20:0112008:1609 :

№ п/п	Наименование характеристики	Значение характеристики
1	2	3
1.	Вид объекта недвижимости	Здание

1	2	3
2.	Ранее присвоенный государственный учетный номер (инвентарный) здания, сооружения, объекта незавершенного строительства	—
3.	Кадастровый номер земельного участка (земельных участков), в границах которого (которых) расположены здание, сооружение, объект незавершенного строительства	13:20:0112008:222
4.	Уникальный учетный номер кадастрового квартала, в границах которого расположены здание, сооружение, объект незавершенного строительства	13:20:0112008
5.	Адрес здания, сооружения, объекта незавершенного строительства	—
5.1.	Сведения о местоположении здания, сооружения, объекта незавершенного строительства (при отсутствии адреса) в структурированном в соответствии с федеральной информационной адресной системой виде	Российская Федерация, Республика Мордовия, Теньгушевский р-н, Теньгушево с, Садовая ул, д 2
5.2.	Дополнительные сведения о местоположении	—
6.	Иные сведения	—

3. Пояснения к сведениям об объекте недвижимости с кадастровым номером 13:20:0112008:1609 :

1.	—
----	---

1. Сведения о характерных точках контура объекта недвижимости с кадастровым номером 13:20:0112008:1370 :

Система координат		МСК-13, зона 1					Зона № <u>1</u>	
Обозначение характерных точек границ	Содержатся в Едином государственном реестре недвижимости			Определены в ходе выполнения комплексных кадастровых работ			Метод определения координат	Формулы, примененные для расчета средней квадратической погрешности определения координат характерных точек (Mt), м, с подставленными в такие формулы значениями и итоговые (вычисленные) значения Mt, м
	координаты, м		Радиус, м	координаты, м		Радиус, м		
	X	Y	R	X	Y	R		
1	2	3	4	5	6	7	8	9
н69961 О	—	—	—	457 749,40	1 132 382,20	—	—	—
н69962 О	—	—	—	457 758,26	1 132 382,63	—		
н69963 О	—	—	—	457 758,10	1 132 386,36	—		

1	2	3	4	5	6	7	8	9
н69964 О	—	—	—	457 759,69	1 132 386,52	—	—	—
н69965 О	—	—	—	457 759,49	1 132 391,24	—		
н69966 О	—	—	—	457 758,07	1 132 391,32	—		
н69967 О	—	—	—	457 757,82	1 132 396,30	—		
н69968 О	—	—	—	457 748,98	1 132 396,04	—		
н69961 О	—	—	—	457 749,40	1 132 382,20	—		

2. Сведения о характеристиках объекта недвижимости с кадастровым номером 13:20:0112008:1370 :

№ п/п	Наименование характеристики	Значение характеристики
1	2	3
1.	Вид объекта недвижимости	Здание
2.	Ранее присвоенный государственный учетный номер (инвентарный) здания, сооружения, объекта незавершенного строительства	—
3.	Кадастровый номер земельного участка (земельных участков), в границах которого (которых) расположены здание, сооружение, объект незавершенного строительства	13:20:0112008:165
4.	Уникальный учетный номер кадастрового квартала, в границах которого расположены здание, сооружение, объект незавершенного строительства	13:20:0112008
5.	Адрес здания, сооружения, объекта незавершенного строительства	—
5.1.	Сведения о местоположении здания, сооружения, объекта незавершенного строительства (при отсутствии адреса) в структурированном в соответствии с федеральной информационной адресной системой виде	Российская Федерация, Республика Мордовия, Теньгушевский р-н, Теньгушево с, Нагорная ул, д 3
5.2.	Дополнительные сведения о местоположении	—
6.	Иные сведения	—

3. Пояснения к сведениям об объекте недвижимости с кадастровым номером 13:20:0112008:1370 :

1.	—
----	---

1. Сведения о характерных точках контура объекта недвижимости с кадастровым номером 13:20:0112008:1483 :

Система координат		МСК-13, зона 1					Зона № 1	
Обозначение характерных точек границ	Содержатся в Едином государственном реестре недвижимости			Определены в ходе выполнения комплексных кадастровых работ			Метод определения координат	Формулы, примененные для расчета средней квадратической погрешности определения координат характерных точек (Mt), м, с подставленными в такие формулы значениями и итоговые (вычисленные) значения Mt, м
	координаты, м		Радиус, м	координаты, м		Радиус, м		
	X	Y	R	X	Y	R		
1	2	3	4	5	6	7	8	9
н69988 О	—	—	—	457 739,09	1 132 428,98	—	—	—
н69989 О	—	—	—	457 736,08	1 132 438,89	—		
н69990 О	—	—	—	457 747,51	1 132 442,55	—		
н69991 О	—	—	—	457 750,09	1 132 434,63	—		
н69993 О	—	—	—	457 748,11	1 132 433,88	—		
н69992 О	—	—	—	457 748,64	1 132 432,05	—		
н69988 О	—	—	—	457 739,09	1 132 428,98	—		

2. Сведения о характеристиках объекта недвижимости с кадастровым номером 13:20:0112008:1483 :

№ п/п	Наименование характеристики	Значение характеристики
1	2	3
1.	Вид объекта недвижимости	Здание
2.	Ранее присвоенный государственный учетный номер (инвентарный) здания, сооружения, объекта незавершенного строительства	—
3.	Кадастровый номер земельного участка (земельных участков), в границах которого (которых) расположены здание, сооружение, объект незавершенного строительства	13:20:0112008:166

1	2	3
4.	Уникальный учетный номер кадастрового квартала, в границах которого расположены здание, сооружение, объект незавершенного строительства	13:20:0112008
5.	Адрес здания, сооружения, объекта незавершенного строительства	—
5.1.	Сведения о местоположении здания, сооружения, объекта незавершенного строительства (при отсутствии адреса) в структурированном в соответствии с федеральной информационной адресной системой виде	Российская Федерация, Республика Мордовия, Теньгушевский р-н, Теньгушево с, Нагорная ул, д 4
5.2.	Дополнительные сведения о местоположении	—
6.	Иные сведения	—

3. Пояснения к сведениям об объекте недвижимости с кадастровым номером 13:20:0112008:1483 :

1. —

1. Сведения о характерных точках контура объекта недвижимости с кадастровым номером 13:20:0112008:1463 :

Система координат МСК-13, зона 1 Зона № 1

Обозначение характерных точек границ	Содержатся в Едином государственном реестре недвижимости			Определены в ходе выполнения комплексных кадастровых работ			Метод определения координат	Формулы, примененные для расчета средней квадратической погрешности определения координат характерных точек (Mt), м, с подставленными в такие формулы значениями и итоговые (вычисленные) значения Mt, м
	координаты, м		Радиус, м	координаты, м		Радиус, м		
	X	Y	R	X	Y	R		
1	2	3	4	5	6	7	8	9
н70022 О	—	—	—	457 551,73	1 132 478,02	—	—	—
н70023 О	—	—	—	457 550,20	1 132 488,11	—		
н70024 О	—	—	—	457 548,19	1 132 487,81	—		
н70025 О	—	—	—	457 547,90	1 132 489,77	—		
н70026 О	—	—	—	457 545,91	1 132 489,48	—		
н70027 О	—	—	—	457 546,20	1 132 487,50	—		

1	2	3	4	5	6	7	8	9
н70028 О	—	—	—	457 534,84	1 132 485,86	—	—	—
н70029 О	—	—	—	457 536,34	1 132 475,45	—		
н70022 О	—	—	—	457 551,73	1 132 478,02	—		

2. Сведения о характеристиках объекта недвижимости с кадастровым номером 13:20:0112008:1463 :

№ п/п	Наименование характеристики	Значение характеристики
1	2	3
1.	Вид объекта недвижимости	Здание
2.	Ранее присвоенный государственный учетный номер (инвентарный) здания, сооружения, объекта незавершенного строительства	—
3.	Кадастровый номер земельного участка (земельных участков), в границах которого (которых) расположены здание, сооружение, объект незавершенного строительства	13:20:0112008:170
4.	Уникальный учетный номер кадастрового квартала, в границах которого расположены здание, сооружение, объект незавершенного строительства	13:20:0112008
5.	Адрес здания, сооружения, объекта незавершенного строительства	—
5.1.	Сведения о местоположении здания, сооружения, объекта незавершенного строительства (при отсутствии адреса) в структурированном в соответствии с федеральной информационной адресной системой виде	Российская Федерация, Республика Мордовия, Теньгушевский р-н, Теньгушево с, Нагорная ул, д 6
5.2.	Дополнительные сведения о местоположении	—
6.	Иные сведения	—

3. Пояснения к сведениям об объекте недвижимости с кадастровым номером 13:20:0112008:1463 :

1.	—
----	---

1. Сведения о характерных точках контура объекта недвижимости с кадастровым номером 13:20:0112008:1537 :

Система координат		МСК-13, зона 1					Зона № 1	
Обозначение характерных точек границ	Содержатся в Едином государственном реестре недвижимости			Определены в ходе выполнения комплексных кадастровых работ			Метод определения координат	Формулы, примененные для расчета средней квадратической погрешности определения координат характерных точек (Mt), м, с подставленными в такие формулы значениями и итоговые (вычисленные) значения Mt, м
	координаты, м		Радиус, м	координаты, м		Радиус, м		
	X	Y	R	X	Y	R		
1	2	3	4	5	6	7	8	9
н70041 О	—	—	—	457 566,83	1 132 477,94	—	—	—
н70040 О	—	—	—	457 566,28	1 132 480,07	—		
н70033 О	—	—	—	457 560,84	1 132 478,67	—		
н70032 О	—	—	—	457 558,91	1 132 487,53	—		
н70031 О	—	—	—	457 572,53	1 132 490,50	—		
н70030 О	—	—	—	457 574,35	1 132 482,15	—		
н70039 О	—	—	—	457 568,22	1 132 480,57	—		
н70038 О	—	—	—	457 568,77	1 132 478,44	—		
н70041 О	—	—	—	457 566,83	1 132 477,94	—		

2. Сведения о характеристиках объекта недвижимости с кадастровым номером 13:20:0112008:1537 :

№ п/п	Наименование характеристики	Значение характеристики
1	2	3
1.	Вид объекта недвижимости	Здание
2.	Ранее присвоенный государственный учетный номер (инвентарный) здания, сооружения, объекта незавершенного строительства	—

1	2	3
3.	Кадастровый номер земельного участка (земельных участков), в границах которого (которых) расположены здание, сооружение, объект незавершенного строительства	13:20:0112008:171
4.	Уникальный учетный номер кадастрового квартала, в границах которого расположены здание, сооружение, объект незавершенного строительства	13:20:0112008
5.	Адрес здания, сооружения, объекта незавершенного строительства	—
5.1.	Сведения о местоположении здания, сооружения, объекта незавершенного строительства (при отсутствии адреса) в структурированном в соответствии с федеральной информационной адресной системой виде	Российская Федерация, Республика Мордовия, Теньгушевский р-н, Теньгушево с, Нагорная ул, д 7
5.2.	Дополнительные сведения о местоположении	—
6.	Иные сведения	—

3. Пояснения к сведениям об объекте недвижимости с кадастровым номером 13:20:0112008:1537 :

1.	—
----	---

1. Сведения о характерных точках контура объекта недвижимости с кадастровым номером 13:20:0112008:1402 :

Система координат МСК-13, зона 1 Зона № 1

Обозначение характерных точек границ	Содержатся в Едином государственном реестре недвижимости			Определены в ходе выполнения комплексных кадастровых работ			Метод определения координат	Формулы, примененные для расчета средней квадратической погрешности определения координат характерных точек (Mt), м, с подставленными в такие формулы значениями и итоговые (вычисленные) значения Mt, м
	координаты, м		Радиус, м	координаты, м		Радиус, м		
	X	Y	R	X	Y	R		
1	2	3	4	5	6	7	8	9
н70069 О	—	—	—	457 599,30	1 132 498,13	—	—	—
н70070 О	—	—	—	457 583,85	1 132 494,49	—		
н70071 О	—	—	—	457 586,18	1 132 484,63	—		
н70072 О	—	—	—	457 601,62	1 132 488,27	—		

1	2	3	4	5	6	7	8	9
н70069 О	—	—	—	457 599,30	1 132 498,13	—	—	—

2. Сведения о характеристиках объекта недвижимости с кадастровым номером 13:20:0112008:1402 :

№ п/п	Наименование характеристики	Значение характеристики
1	2	3
1.	Вид объекта недвижимости	Здание
2.	Ранее присвоенный государственный учетный номер (инвентарный) здания, сооружения, объекта незавершенного строительства	—
3.	Кадастровый номер земельного участка (земельных участков), в границах которого (которых) расположены здание, сооружение, объект незавершенного строительства	13:20:0112008:172
4.	Уникальный учетный номер кадастрового квартала, в границах которого расположены здание, сооружение, объект незавершенного строительства	13:20:0112008
5.	Адрес здания, сооружения, объекта незавершенного строительства	—
5.1.	Сведения о местоположении здания, сооружения, объекта незавершенного строительства (при отсутствии адреса) в структурированном в соответствии с федеральной информационной адресной системой виде	Российская Федерация, Республика Мордовия, Теньгушевский р-н, Теньгушево с, Нагорная ул, д 8
5.2.	Дополнительные сведения о местоположении	—
6.	Иные сведения	—

3. Пояснения к сведениям об объекте недвижимости с кадастровым номером 13:20:0112008:1402 :

1.	—
----	---

1. Сведения о характерных точках контура объекта недвижимости с кадастровым номером 13:20:0112008:1535 :

Система координат <u>МСК-13, зона 1</u>		Зона № <u>1</u>						
Обозначение характерных точек границ	Содержатся в Едином государственном реестре недвижимости		Определены в ходе выполнения комплексных кадастровых работ		Метод определения координат	Формулы, примененные для расчета средней квадратической погрешности определения координат характерных точек (Mt), м, с подставленными в такие формулы значениями и итоговые (вычисленные) значения Mt, м		
	координаты, м		Радиус, м	координаты, м			Радиус, м	
	X	Y	R	X			Y	R

1	2	3	4	5	6	7	8	9
н70083 О	—	—	—	457 637,60	1 132 499,97	—	—	—
н70084 О	—	—	—	457 636,24	1 132 506,02	—		
н70085 О	—	—	—	457 623,36	1 132 503,13	—		
н70086 О	—	—	—	457 624,72	1 132 497,08	—		
н70083 О	—	—	—	457 637,60	1 132 499,97	—		

2. Сведения о характеристиках объекта недвижимости с кадастровым номером 13:20:0112008:1535 :

№ п/п	Наименование характеристики	Значение характеристики
1	2	3
1.	Вид объекта недвижимости	Здание
2.	Ранее присвоенный государственный учетный номер (инвентарный) здания, сооружения, объекта незавершенного строительства	—
3.	Кадастровый номер земельного участка (земельных участков), в границах которого (которых) расположены здание, сооружение, объект незавершенного строительства	13:20:0112008:173
4.	Уникальный учетный номер кадастрового квартала, в границах которого расположены здание, сооружение, объект незавершенного строительства	13:20:0112008
5.	Адрес здания, сооружения, объекта незавершенного строительства	—
5.1.	Сведения о местоположении здания, сооружения, объекта незавершенного строительства (при отсутствии адреса) в структурированном в соответствии с федеральной информационной адресной системой виде	Российская Федерация, Республика Мордовия, Теньгушевский р-н, Теньгушево с, Нагорная ул, д 9
5.2.	Дополнительные сведения о местоположении	—
6.	Иные сведения	—

3. Пояснения к сведениям об объекте недвижимости с кадастровым номером 13:20:0112008:1535 :

1.	—
----	---

1. Сведения о характерных точках контура объекта недвижимости с кадастровым номером 13:20:0112008:1400 :

Система координат		МСК-13, зона 1					Зона № 1	
Обозначение характерных точек границ	Содержатся в Едином государственном реестре недвижимости			Определены в ходе выполнения комплексных кадастровых работ			Метод определения координат	Формулы, примененные для расчета средней квадратической погрешности определения координат характерных точек (Mt), м, с подставленными в такие формулы значениями и итоговые (вычисленные) значения Mt, м
	координаты, м		Радиус, м	координаты, м		Радиус, м		
	X	Y	R	X	Y	R		
1	2	3	4	5	6	7	8	9
н70159 О	—	—	—	457 714,87	1 132 450,21	—	—	—
н70160 О	—	—	—	457 712,37	1 132 458,22	—		
н70161 О	—	—	—	457 703,01	1 132 455,30	—		
н70162 О	—	—	—	457 705,51	1 132 447,29	—		
н70159 О	—	—	—	457 714,87	1 132 450,21	—		

2. Сведения о характеристиках объекта недвижимости с кадастровым номером 13:20:0112008:1400 :

№ п/п	Наименование характеристики	Значение характеристики
1	2	3
1.	Вид объекта недвижимости	Здание
2.	Ранее присвоенный государственный учетный номер (инвентарный) здания, сооружения, объекта незавершенного строительства	—
3.	Кадастровый номер земельного участка (земельных участков), в границах которого (которых) расположены здание, сооружение, объект незавершенного строительства	13:20:0112008:177
4.	Уникальный учетный номер кадастрового квартала, в границах которого расположены здание, сооружение, объект незавершенного строительства	13:20:0112008

1	2	3
5.	Адрес здания, сооружения, объекта незавершенного строительства	—
5.1.	Сведения о местоположении здания, сооружения, объекта незавершенного строительства (при отсутствии адреса) в структурированном в соответствии с федеральной информационной адресной системой виде	Российская Федерация, Республика Мордовия, Теньгушевский р-н, Теньгушево с, Нагорная ул, д 12
5.2.	Дополнительные сведения о местоположении	—
6.	Иные сведения	—

3. Пояснения к сведениям об объекте недвижимости с кадастровым номером 13:20:0112008:1400 :

1.	—
----	---

1. Сведения о характерных точках контура объекта недвижимости с кадастровым номером 13:20:0112008:1462 :

Система координат МСК-13, зона 1 Зона № 1

Обозначение характерных точек границ	Содержатся в Едином государственном реестре недвижимости			Определены в ходе выполнения комплексных кадастровых работ			Метод определения координат	Формулы, примененные для расчета средней квадратической погрешности определения координат характерных точек (Mt), м, с подставленными в такие формулы значениями и итоговые (вычисленные) значения Mt, м
	координаты, м		Радиус, м	координаты, м		Радиус, м		
	X	Y	R	X	Y	R		
1	2	3	4	5	6	7	8	9
н70181 О	—	—	—	457 723,38	1 132 411,92	—	—	—
н70182 О	—	—	—	457 720,06	1 132 429,29	—		
н70183 О	—	—	—	457 706,67	1 132 426,28	—		
н70184 О	—	—	—	457 707,55	1 132 422,35	—		
н70185 О	—	—	—	457 711,50	1 132 423,24	—		
н70186 О	—	—	—	457 712,81	1 132 417,43	—		
н70187 О	—	—	—	457 708,96	1 132 416,56	—		

1	2	3	4	5	6	7	8	9
н70188 О	—	—	—	457 709,89	1 132 412,44	—	—	—
н70189 О	—	—	—	457 713,58	1 132 413,18	—		
н70190 О	—	—	—	457 714,08	1 132 410,25	—		
н70181 О	—	—	—	457 723,38	1 132 411,92	—		

2. Сведения о характеристиках объекта недвижимости с кадастровым номером 13:20:0112008:1462 :

№ п/п	Наименование характеристики	Значение характеристики
1	2	3
1.	Вид объекта недвижимости	Здание
2.	Ранее присвоенный государственный учетный номер (инвентарный) здания, сооружения, объекта незавершенного строительства	—
3.	Кадастровый номер земельного участка (земельных участков), в границах которого (которых) расположены здание, сооружение, объект незавершенного строительства	13:20:0112008:178
4.	Уникальный учетный номер кадастрового квартала, в границах которого расположены здание, сооружение, объект незавершенного строительства	13:20:0112008
5.	Адрес здания, сооружения, объекта незавершенного строительства	—
5.1.	Сведения о местоположении здания, сооружения, объекта незавершенного строительства (при отсутствии адреса) в структурированном в соответствии с федеральной информационной адресной системой виде	Российская Федерация, Республика Мордовия, Теньгушевский р-н, Теньгушево с, Нагорная ул, д 13
5.2.	Дополнительные сведения о местоположении	—
6.	Иные сведения	—

3. Пояснения к сведениям об объекте недвижимости с кадастровым номером 13:20:0112008:1462 :

1.	—
----	---

1. Сведения о характерных точках контура объекта недвижимости с кадастровым номером							13:20:0112008:1364	
Система координат				МСК-13, зона 1			Зона № 1	
Обозначение характерных точек границ	Содержатся в Едином государственном реестре недвижимости			Определены в ходе выполнения комплексных кадастровых работ			Метод определения координат	Формулы, примененные для расчета средней квадратической погрешности определения координат характерных точек (Mt), м, с подставленными в такие формулы значениями и итоговые (вычисленные) значения Mt, м
	координаты, м		Радиус, м	координаты, м		Радиус, м		
	X	Y	R	X	Y	R		
1	2	3	4	5	6	7	8	9
н70207 О	—	—	—	457 734,30	1 132 372,49	—	—	—
н70208 О	—	—	—	457 733,33	1 132 383,99	—		
н70209 О	—	—	—	457 728,74	1 132 383,60	—		
н70203 О	—	—	—	457 727,85	1 132 389,52	—		
н70202 О	—	—	—	457 715,67	1 132 389,34	—		
н70201 О	—	—	—	457 694,54	1 132 387,37	—		
н70200 О	—	—	—	457 663,82	1 132 382,43	—		
н70199 О	—	—	—	457 662,49	1 132 387,36	—		
н70198 О	—	—	—	457 659,28	1 132 386,89	—		
н70210 О	—	—	—	457 652,40	1 132 384,78	—		
н70211 О	—	—	—	457 653,33	1 132 379,88	—		
н70212 О	—	—	—	457 655,28	1 132 370,05	—		
н70213 О	—	—	—	457 657,19	1 132 365,50	—		

1	2	3	4	5	6	7	8	9
н70214 О	—	—	—	457 662,54	1 132 366,10	—	—	—
н70215 О	—	—	—	457 677,89	1 132 367,38	—		
н70216 О	—	—	—	457 682,53	1 132 368,17	—		
н70217 О	—	—	—	457 689,50	1 132 368,68	—		
н70218 О	—	—	—	457 704,78	1 132 370,13	—		
н70219 О	—	—	—	457 711,39	1 132 370,13	—		
н70220 О	—	—	—	457 717,91	1 132 370,92	—		
н70207 О	—	—	—	457 734,30	1 132 372,49	—		

2. Сведения о характеристиках объекта недвижимости с кадастровым номером 13:20:0112008:1364 :

№ п/п	Наименование характеристики	Значение характеристики
1	2	3
1.	Вид объекта недвижимости	Здание
2.	Ранее присвоенный государственный учетный номер (инвентарный) здания, сооружения, объекта незавершенного строительства	—
3.	Кадастровый номер земельного участка (земельных участков), в границах которого (которых) расположены здание, сооружение, объект незавершенного строительства	13:20:0112008:181
4.	Уникальный учетный номер кадастрового квартала, в границах которого расположены здание, сооружение, объект незавершенного строительства	13:20:0112008

1	2	3
5.	Адрес здания, сооружения, объекта незавершенного строительства	—
5.1.	Сведения о местоположении здания, сооружения, объекта незавершенного строительства (при отсутствии адреса) в структурированном в соответствии с федеральной информационной адресной системой виде	Российская Федерация, Республика Мордовия, Теньгушевский р-н, Теньгушево с, Нагорная ул, д 15
5.2.	Дополнительные сведения о местоположении	—
6.	Иные сведения	—

3. Пояснения к сведениям об объекте недвижимости с кадастровым номером 13:20:0112008:1364 :

1.	—
----	---

1. Сведения о характерных точках контура объекта недвижимости с кадастровым номером 13:20:0112008:1401 :

Система координат	<u>МСК-13, зона 1</u>	Зона №	<u>1</u>
-------------------	-----------------------	--------	----------

Обозначение характерных точек границ	Содержатся в Едином государственном реестре недвижимости			Определены в ходе выполнения комплексных кадастровых работ			Метод определения координат	Формулы, примененные для расчета средней квадратической погрешности определения координат характерных точек (Mt), м, с подставленными в такие формулы значениями и итоговые (вычисленные) значения Mt, м
	координаты, м		Радиус, м	координаты, м		Радиус, м		
	X	Y	R	X	Y	R		
1	2	3	4	5	6	7	8	9
н70237 О	—	—	—	457 729,78	1 132 354,44	—	—	—
н70238 О	—	—	—	457 729,06	1 132 363,90	—		
н70239 О	—	—	—	457 717,89	1 132 363,05	—		
н70240 О	—	—	—	457 718,37	1 132 356,74	—		
н70241 О	—	—	—	457 716,91	1 132 356,64	—		
н70242 О	—	—	—	457 717,25	1 132 353,30	—		
н70237 О	—	—	—	457 729,78	1 132 354,44	—		

2. Сведения о характеристиках объекта недвижимости с кадастровым номером 13:20:0112008:1401 :

№ п/п	Наименование характеристики	Значение характеристики
1	2	3
1.	Вид объекта недвижимости	Здание
2.	Ранее присвоенный государственный учетный номер (инвентарный) здания, сооружения, объекта незавершенного строительства	—
3.	Кадастровый номер земельного участка (земельных участков), в границах которого (которых) расположены здание, сооружение, объект незавершенного строительства	13:20:0112008:182
4.	Уникальный учетный номер кадастрового квартала, в границах которого расположены здание, сооружение, объект незавершенного строительства	13:20:0112008
5.	Адрес здания, сооружения, объекта незавершенного строительства	—
5.1.	Сведения о местоположении здания, сооружения, объекта незавершенного строительства (при отсутствии адреса) в структурированном в соответствии с федеральной информационной адресной системой виде	Российская Федерация, Республика Мордовия, Теньгушевский р-н, Теньгушево с, Нагорная ул, д 16
5.2.	Дополнительные сведения о местоположении	—
6.	Иные сведения	—

3. Пояснения к сведениям об объекте недвижимости с кадастровым номером 13:20:0112008:1401 :

1.	—
----	---

1. Сведения о характерных точках контура объекта недвижимости с кадастровым номером 13:20:0112008:1593 :

Система координат		<u>МСК-13, зона 1</u>					Зона № <u>1</u>	
Обозначение характерных точек границ	Содержатся в Едином государственном реестре недвижимости			Определены в ходе выполнения комплексных кадастровых работ			Метод определения координат	Формулы, примененные для расчета средней квадратической погрешности определения координат характерных точек (Mt), м, с подставленными в такие формулы значениями и итоговые (вычисленные) значения Mt, м
	координаты, м		Радиус, м	координаты, м		Радиус, м		
	X	Y	R	X	Y	R		
1	2	3	4	5	6	7	8	9
н70286 О	—	—	—	457 732,66	1 132 286,19	—	—	—

1	2	3	4	5	6	7	8	9
н70287 О	—	—	—	457 732,09	1 132 293,77	—	—	—
н70288 О	—	—	—	457 720,49	1 132 293,34	—		
н70289 О	—	—	—	457 720,69	1 132 287,85	—		
н70290 О	—	—	—	457 719,07	1 132 287,85	—		
н70291 О	—	—	—	457 719,25	1 132 285,25	—		
н70286 О	—	—	—	457 732,66	1 132 286,19	—		

2. Сведения о характеристиках объекта недвижимости с кадастровым номером 13:20:0112008:1593 :

№ п/п	Наименование характеристики	Значение характеристики
1	2	3
1.	Вид объекта недвижимости	Здание
2.	Ранее присвоенный государственный учетный номер (инвентарный) здания, сооружения, объекта незавершенного строительства	—
3.	Кадастровый номер земельного участка (земельных участков), в границах которого (которых) расположены здание, сооружение, объект незавершенного строительства	13:20:0112008:185
4.	Уникальный учетный номер кадастрового квартала, в границах которого расположены здание, сооружение, объект незавершенного строительства	13:20:0112008
5.	Адрес здания, сооружения, объекта незавершенного строительства	—
5.1.	Сведения о местоположении здания, сооружения, объекта незавершенного строительства (при отсутствии адреса) в структурированном в соответствии с федеральной информационной адресной системой виде	Российская Федерация, Республика Мордовия, Теньгушевский р-н, Теньгушево с, Нагорная ул, д 19
5.2.	Дополнительные сведения о местоположении	—
6.	Иные сведения	—

3. Пояснения к сведениям об объекте недвижимости с кадастровым номером 13:20:0112008:1593 :

1.	—
----	---

1. Сведения о характерных точках контура объекта недвижимости с кадастровым номером 13:20:0112008:2643 :

Система координат			МСК-13, зона 1				Зона №		1
Обозначение характерных точек границ	Содержатся в Едином государственном реестре недвижимости			Определены в ходе выполнения комплексных кадастровых работ			Метод определения координат	Формулы, примененные для расчета средней квадратической погрешности определения координат характерных точек (Mt), м, с подставленными в такие формулы значениями и итоговые (вычисленные) значения Mt, м	
	координаты, м		Радиус, м	координаты, м		Радиус, м			
	X	Y	R	X	Y	R			
1	2	3	4	5	6	7	8	9	
15360	457 722,58	1 132 264,96	—	457 721,48	1 132 265,26	—	—	—	
15361	457 722,37	1 132 269,84	—	457 721,26	1 132 270,14	—			
15362	457 720,46	1 132 269,76	—	457 719,36	1 132 270,06	—			
15363	457 720,23	1 132 277,14	—	457 719,12	1 132 277,44	—			
15364	457 709,10	1 132 276,85	—	457 708,00	1 132 277,15	—			
15365	457 709,34	1 132 264,62	—	457 708,24	1 132 264,92	—			
15360	457 722,58	1 132 264,96	—	457 721,48	1 132 265,26	—			

2. Сведения о характеристиках объекта недвижимости с кадастровым номером 13:20:0112008:2643 :

№ п/п	Наименование характеристики	Значение характеристики
1	2	3
1.	Вид объекта недвижимости	Здание
2.	Ранее присвоенный государственный учетный номер (инвентарный) здания, сооружения, объекта незавершенного строительства	—
3.	Кадастровый номер земельного участка (земельных участков), в границах которого (которых) расположены здание, сооружение, объект незавершенного строительства	13:20:0112008:34
4.	Уникальный учетный номер кадастрового квартала, в границах которого расположены здание, сооружение, объект незавершенного строительства	13:20:0112008

1	2	3
5.	Адрес здания, сооружения, объекта незавершенного строительства	—
5.1.	Сведения о местоположении здания, сооружения, объекта незавершенного строительства (при отсутствии адреса) в структурированном в соответствии с федеральной информационной адресной системой виде	431210, Российская Федерация, Республика Мордовия, Теньгушевский р-н, Теньгушево с, Нагорная ул, д 20
5.2.	Дополнительные сведения о местоположении	—
6.	Иные сведения	—

3. Пояснения к сведениям об объекте недвижимости с кадастровым номером 13:20:0112008:2643 :

1.	—
----	---

1. Сведения о характерных точках контура объекта недвижимости с кадастровым номером 13:20:0112008:1606 :

Система координат		МСК-13, зона 1					Зона № 1	
Обозначение характерных точек границ	Содержатся в Едином государственном реестре недвижимости			Определены в ходе выполнения комплексных кадастровых работ			Метод определения координат	Формулы, примененные для расчета средней квадратической погрешности определения координат характерных точек (Mt), м, с подставленными в такие формулы значениями и итоговые (вычисленные) значения Mt, м
	координаты, м		Радиус, м	координаты, м		Радиус, м		
	X	Y	R	X	Y	R		
1	2	3	4	5	6	7	8	9
н70340 О	—	—	—	457 691,46	1 132 185,85	—	—	—
н70341 О	—	—	—	457 692,50	1 132 198,52	—		
н70342 О	—	—	—	457 687,88	1 132 198,90	—		
н70343 О	—	—	—	457 687,77	1 132 197,44	—		
н70344 О	—	—	—	457 681,77	1 132 198,01	—		
н70345 О	—	—	—	457 680,79	1 132 186,77	—		
н70340 О	—	—	—	457 691,46	1 132 185,85	—		

2. Сведения о характеристиках объекта недвижимости с кадастровым номером 13:20:0112008:1606 :

№ п/п	Наименование характеристики	Значение характеристики
1	2	3
1.	Вид объекта недвижимости	Здание
2.	Ранее присвоенный государственный учетный номер (инвентарный) здания, сооружения, объекта незавершенного строительства	—
3.	Кадастровый номер земельного участка (земельных участков), в границах которого (которых) расположены здание, сооружение, объект незавершенного строительства	13:20:0112008:188
4.	Уникальный учетный номер кадастрового квартала, в границах которого расположены здание, сооружение, объект незавершенного строительства	13:20:0112008
5.	Адрес здания, сооружения, объекта незавершенного строительства	—
5.1.	Сведения о местоположении здания, сооружения, объекта незавершенного строительства (при отсутствии адреса) в структурированном в соответствии с федеральной информационной адресной системой виде	Российская Федерация, Республика Мордовия, Теньгушевский р-н, Теньгушево с, Нагорная ул, д 23
5.2.	Дополнительные сведения о местоположении	—
6.	Иные сведения	—

3. Пояснения к сведениям об объекте недвижимости с кадастровым номером 13:20:0112008:1606 :

1.	—
----	---

1. Сведения о характерных точках контура объекта недвижимости с кадастровым номером 13:20:0112008:1392 :

Система координат		<u>МСК-13, зона 1</u>					Зона № <u>1</u>	
Обозначение характерных точек границ	Содержатся в Едином государственном реестре недвижимости			Определены в ходе выполнения комплексных кадастровых работ			Метод определения координат	Формулы, примененные для расчета средней квадратической погрешности определения координат характерных точек (Mt), м, с подставленными в такие формулы значениями и итоговые (вычисленные) значения Mt, м
	координаты, м		Радиус, м	координаты, м		Радиус, м		
	X	Y	R	X	Y	R		
1	2	3	4	5	6	7	8	9
н70359 О	—	—	—	457 669,68	1 132 187,28	—	—	—

1	2	3	4	5	6	7	8	9
н70360 О	—	—	—	457 670,28	1 132 198,62	—	—	—
н70361 О	—	—	—	457 659,93	1 132 199,40	—		
н70362 О	—	—	—	457 659,24	1 132 187,74	—		
н70359 О	—	—	—	457 669,68	1 132 187,28	—		

2. Сведения о характеристиках объекта недвижимости с кадастровым номером 13:20:0112008:1392 :

№ п/п	Наименование характеристики	Значение характеристики
1	2	3
1.	Вид объекта недвижимости	Здание
2.	Ранее присвоенный государственный учетный номер (инвентарный) здания, сооружения, объекта незавершенного строительства	—
3.	Кадастровый номер земельного участка (земельных участков), в границах которого (которых) расположены здание, сооружение, объект незавершенного строительства	13:20:0112008:189
4.	Уникальный учетный номер кадастрового квартала, в границах которого расположены здание, сооружение, объект незавершенного строительства	13:20:0112008
5.	Адрес здания, сооружения, объекта незавершенного строительства	—
5.1.	Сведения о местоположении здания, сооружения, объекта незавершенного строительства (при отсутствии адреса) в структурированном в соответствии с федеральной информационной адресной системой виде	Российская Федерация, Республика Мордовия, Теньгушевский р-н, Теньгушево с, Нагорная ул, д 24
5.2.	Дополнительные сведения о местоположении	—
6.	Иные сведения	—

3. Пояснения к сведениям об объекте недвижимости с кадастровым номером 13:20:0112008:1392 :

1.	—
----	---

1. Сведения о характерных точках контура объекта недвижимости с кадастровым номером 13:20:0112008:1534 :

Система координат		МСК-13, зона 1					Зона № 1	
Обозначение характерных точек границ	Содержатся в Едином государственном реестре недвижимости			Определены в ходе выполнения комплексных кадастровых работ			Метод определения координат	Формулы, примененные для расчета средней квадратической погрешности определения координат характерных точек (Mt), м, с подставленными в такие формулы значениями и итоговые (вычисленные) значения Mt, м
	координаты, м		Радиус, м	координаты, м		Радиус, м		
	X	Y	R	X	Y	R		
1	2	3	4	5	6	7	8	9
н70385 О	—	—	—	457 622,03	1 132 189,80	—	—	—
н70386 О	—	—	—	457 616,30	1 132 190,09	—		
н70387 О	—	—	—	457 616,62	1 132 196,13	—		
н70388 О	—	—	—	457 622,30	1 132 195,69	—		
н70385 О	—	—	—	457 622,03	1 132 189,80	—		

2. Сведения о характеристиках объекта недвижимости с кадастровым номером 13:20:0112008:1534 :

№ п/п	Наименование характеристики	Значение характеристики
1	2	3
1.	Вид объекта недвижимости	Здание
2.	Ранее присвоенный государственный учетный номер (инвентарный) здания, сооружения, объекта незавершенного строительства	—
3.	Кадастровый номер земельного участка (земельных участков), в границах которого (которых) расположены здание, сооружение, объект незавершенного строительства	13:20:0112008:191
4.	Уникальный учетный номер кадастрового квартала, в границах которого расположены здание, сооружение, объект незавершенного строительства	13:20:0112008

1	2	3
5.	Адрес здания, сооружения, объекта незавершенного строительства	—
5.1.	Сведения о местоположении здания, сооружения, объекта незавершенного строительства (при отсутствии адреса) в структурированном в соответствии с федеральной информационной адресной системой виде	Российская Федерация, Республика Мордовия, Теньгушевский р-н, Теньгушево с, Нагорная ул, д 26
5.2.	Дополнительные сведения о местоположении	—
6.	Иные сведения	—

3. Пояснения к сведениям об объекте недвижимости с кадастровым номером 13:20:0112008:1534 :

1.	—
----	---

1. Сведения о характерных точках контура объекта недвижимости с кадастровым номером 13:20:0112008:1378 :

Система координат	<u>МСК-13, зона 1</u>	Зона №	<u>1</u>
-------------------	-----------------------	--------	----------

	Содержатся в Едином государственном реестре недвижимости			Определены в ходе выполнения комплексных кадастровых работ			8	9
	координаты, м		Радиус, м	координаты, м		Радиус, м		
	X	Y	R	X	Y	R		
1	2	3	4	5	6	7	8	9
н70408 О	—	—	—	457 586,09	1 132 191,92	—	—	—
н70409 О	—	—	—	457 586,33	1 132 201,97	—		
н70410 О	—	—	—	457 575,68	1 132 202,22	—		
н70411 О	—	—	—	457 575,64	1 132 192,21	—		
н70408 О	—	—	—	457 586,09	1 132 191,92	—		

2. Сведения о характеристиках объекта недвижимости с кадастровым номером 13:20:0112008:1378 :

№ п/п	Наименование характеристики	Значение характеристики
1	2	3
1.	Вид объекта недвижимости	Здание

1	2	3
2.	Ранее присвоенный государственный учетный номер (инвентарный) здания, сооружения, объекта незавершенного строительства	—
3.	Кадастровый номер земельного участка (земельных участков), в границах которого (которых) расположены здание, сооружение, объект незавершенного строительства	13:20:0112008:193
4.	Уникальный учетный номер кадастрового квартала, в границах которого расположены здание, сооружение, объект незавершенного строительства	13:20:0112008
5.	Адрес здания, сооружения, объекта незавершенного строительства	—
5.1.	Сведения о местоположении здания, сооружения, объекта незавершенного строительства (при отсутствии адреса) в структурированном в соответствии с федеральной информационной адресной системой виде	Российская Федерация, Республика Мордовия, Теньгушевский р-н, Теньгушево с, Нагорная ул, д 28
5.2.	Дополнительные сведения о местоположении	—
6.	Иные сведения	—

3. Пояснения к сведениям об объекте недвижимости с кадастровым номером 13:20:0112008:1378 :

1.	—
----	---

1. Сведения о характерных точках контура объекта недвижимости с кадастровым номером 13:20:0112008:1597 :

Система координат <u>МСК-13, зона 1</u>							Зона № <u>1</u>	
Обозначение характерных точек границ	Содержатся в Едином государственном реестре недвижимости			Определены в ходе выполнения комплексных кадастровых работ			Метод определения координат	Формулы, примененные для расчета средней квадратической погрешности определения координат характерных точек (Mt), м, с подставленными в такие формулы значениями и итоговые (вычисленные) значения Mt, м
	координаты, м		Радиус, м	координаты, м		Радиус, м		
	X	Y	R	X	Y	R		
1	2	3	4	5	6	7	8	9
н70436 О	—	—	—	457 491,32	1 132 199,24	—	—	—
н70437 О	—	—	—	457 490,09	1 132 211,38	—		
н70438 О	—	—	—	457 478,66	1 132 210,22	—		

1	2	3	4	5	6	7	8	9
н70439 О	—	—	—	457 480,21	1 132 197,53	—	—	—
н70436 О	—	—	—	457 491,32	1 132 199,24	—		

2. Сведения о характеристиках объекта недвижимости с кадастровым номером 13:20:0112008:1597 :

№ п/п	Наименование характеристики	Значение характеристики
1	2	3
1.	Вид объекта недвижимости	Здание
2.	Ранее присвоенный государственный учетный номер (инвентарный) здания, сооружения, объекта незавершенного строительства	—
3.	Кадастровый номер земельного участка (земельных участков), в границах которого (которых) расположены здание, сооружение, объект незавершенного строительства	13:20:0112008:195
4.	Уникальный учетный номер кадастрового квартала, в границах которого расположены здание, сооружение, объект незавершенного строительства	13:20:0112008
5.	Адрес здания, сооружения, объекта незавершенного строительства	—
5.1.	Сведения о местоположении здания, сооружения, объекта незавершенного строительства (при отсутствии адреса) в структурированном в соответствии с федеральной информационной адресной системой виде	Российская Федерация, Республика Мордовия, Теньгушевский р-н, Теньгушево с, Нагорная ул, д 30
5.2.	Дополнительные сведения о местоположении	—
6.	Иные сведения	—

3. Пояснения к сведениям об объекте недвижимости с кадастровым номером 13:20:0112008:1597 :

1.	—
----	---

1. Сведения о характерных точках контура объекта недвижимости с кадастровым номером 13:20:0112008:1387 :

Система координат		МСК-13, зона 1					Зона № 1	
Обозначение характерных точек границ	Содержатся в Едином государственном реестре недвижимости			Определены в ходе выполнения комплексных кадастровых работ			Метод определения координат	Формулы, примененные для расчета средней квадратической погрешности определения координат характерных точек (Mt), м, с подставленными в такие формулы значениями и итоговые (вычисленные) значения Mt, м
	координаты, м		Радиус, м	координаты, м		Радиус, м		
	X	Y	R	X	Y	R		
1	2	3	4	5	6	7	8	9
н70460 О	—	—	—	457 595,89	1 132 161,03	—	—	—
н70461 О	—	—	—	457 595,89	1 132 166,00	—		
н70462 О	—	—	—	457 594,13	1 132 166,00	—		
н70463 О	—	—	—	457 594,13	1 132 169,84	—		
н70464 О	—	—	—	457 585,56	1 132 169,84	—		
н70465 О	—	—	—	457 585,56	1 132 157,17	—		
н70466 О	—	—	—	457 594,13	1 132 157,17	—		
н70467 О	—	—	—	457 594,13	1 132 161,03	—		
н70460 О	—	—	—	457 595,89	1 132 161,03	—		

2. Сведения о характеристиках объекта недвижимости с кадастровым номером 13:20:0112008:1387 :

№ п/п	Наименование характеристики	Значение характеристики
1	2	3
1.	Вид объекта недвижимости	Здание
2.	Ранее присвоенный государственный учетный номер (инвентарный) здания, сооружения, объекта незавершенного строительства	—

1	2	3
3.	Кадастровый номер земельного участка (земельных участков), в границах которого (которых) расположены здание, сооружение, объект незавершенного строительства	13:20:0112008:196
4.	Уникальный учетный номер кадастрового квартала, в границах которого расположены здание, сооружение, объект незавершенного строительства	13:20:0112008
5.	Адрес здания, сооружения, объекта незавершенного строительства	—
5.1.	Сведения о местоположении здания, сооружения, объекта незавершенного строительства (при отсутствии адреса) в структурированном в соответствии с федеральной информационной адресной системой виде	Российская Федерация, Республика Мордовия, Теньгушевский р-н, Теньгушево с, Нагорная ул, д 34
5.2.	Дополнительные сведения о местоположении	—
6.	Иные сведения	—

3. Пояснения к сведениям об объекте недвижимости с кадастровым номером 13:20:0112008:1387 :

1.	—
----	---

1. Сведения о характерных точках контура объекта недвижимости с кадастровым номером 13:20:0112008:1570 :

Система координат МСК-13, зона 1 Зона № 1

Обозначение характерных точек границ	Содержатся в Едином государственном реестре недвижимости			Определены в ходе выполнения комплексных кадастровых работ			Метод определения координат	Формулы, примененные для расчета средней квадратической погрешности определения координат характерных точек (Mt), м, с подставленными в такие формулы значениями и итоговые (вычисленные) значения Mt, м
	координаты, м		Радиус, м	координаты, м		Радиус, м		
	X	Y	R	X	Y	R		
1	2	3	4	5	6	7	8	9
н70486 О	—	—	—	457 535,85	1 132 141,01	—	—	—
н70487 О	—	—	—	457 536,70	1 132 150,53	—		
н70488 О	—	—	—	457 537,91	1 132 150,41	—		
н70489 О	—	—	—	457 538,12	1 132 152,22	—		

1	2	3	4	5	6	7	8	9
н70490 О	—	—	—	457 536,88	1 132 152,36	—	—	—
н70491 О	—	—	—	457 537,41	1 132 158,24	—		
н70492 О	—	—	—	457 528,61	1 132 159,03	—		
н70493 О	—	—	—	457 528,45	1 132 157,20	—		
н70494 О	—	—	—	457 525,76	1 132 157,43	—		
н70495 О	—	—	—	457 524,67	1 132 141,97	—		
н70486 О	—	—	—	457 535,85	1 132 141,01	—		

2. Сведения о характеристиках объекта недвижимости с кадастровым номером 13:20:0112008:1570 :

№ п/п	Наименование характеристики	Значение характеристики
1	2	3
1.	Вид объекта недвижимости	Здание
2.	Ранее присвоенный государственный учетный номер (инвентарный) здания, сооружения, объекта незавершенного строительства	—
3.	Кадастровый номер земельного участка (земельных участков), в границах которого (которых) расположены здание, сооружение, объект незавершенного строительства	13:20:0112008:554
4.	Уникальный учетный номер кадастрового квартала, в границах которого расположены здание, сооружение, объект незавершенного строительства	13:20:0112008
5.	Адрес здания, сооружения, объекта незавершенного строительства	—
5.1.	Сведения о местоположении здания, сооружения, объекта незавершенного строительства (при отсутствии адреса) в структурированном в соответствии с федеральной информационной адресной системой виде	Российская Федерация, Республика Мордовия, Теньгушевский р-н, Теньгушево с, Нагорная ул, д 38
5.2.	Дополнительные сведения о местоположении	—
6.	Иные сведения	—

3. Пояснения к сведениям об объекте недвижимости с кадастровым номером 13:20:0112008:1570 :

1. —

1. Сведения о характерных точках контура объекта недвижимости с кадастровым номером 13:20:0112008:2555 :

Система координат МСК-13, зона 1 Зона № 1

Обозначение характерных точек границ	Содержатся в Едином государственном реестре недвижимости			Определены в ходе выполнения комплексных кадастровых работ			Метод определения координат	Формулы, примененные для расчета средней квадратической погрешности определения координат характерных точек (Mt), м, с подставленными в такие формулы значениями и итоговые (вычисленные) значения Mt, м
	координаты, м		Радиус, м	координаты, м		Радиус, м		
	X	Y	R	X	Y	R		
1	2	3	4	5	6	7	8	9
н70505 О	—	—	—	457 622,08	1 132 159,34	—	—	—
н70506 О	—	—	—	457 621,80	1 132 170,88	—		
н70514 О	—	—	—	457 615,61	1 132 170,58	—		
н70515 О	—	—	—	457 615,61	1 132 163,72	—		
н70516 О	—	—	—	457 612,71	1 132 163,72	—		
н70517 О	—	—	—	457 612,71	1 132 159,34	—		
н70505 О	—	—	—	457 622,08	1 132 159,34	—		

2. Сведения о характеристиках объекта недвижимости с кадастровым номером 13:20:0112008:2555 :

№ п/п	Наименование характеристики	Значение характеристики
1	2	3
1.	Вид объекта недвижимости	Здание
2.	Ранее присвоенный государственный учетный номер (инвентарный) здания, сооружения, объекта незавершенного строительства	—

1	2	3
3.	Кадастровый номер земельного участка (земельных участков), в границах которого (которых) расположены здание, сооружение, объект незавершенного строительства	13:20:0112008:197
4.	Уникальный учетный номер кадастрового квартала, в границах которого расположены здание, сооружение, объект незавершенного строительства	13:20:0112008
5.	Адрес здания, сооружения, объекта незавершенного строительства	—
5.1.	Сведения о местоположении здания, сооружения, объекта незавершенного строительства (при отсутствии адреса) в структурированном в соответствии с федеральной информационной адресной системой виде	Российская Федерация, Республика Мордовия, Теньгушевский р-н, Теньгушево с, Нагорная ул, д 35/1
5.2.	Дополнительные сведения о местоположении	—
6.	Иные сведения	—
3. Пояснения к сведениям об объекте недвижимости с кадастровым номером		<u>13:20:0112008:2555</u> :
1.	—	

**Сведения о зданиях, сооружениях, объектах незавершенного строительства,
необходимые для исправления реестровых ошибок в сведениях об описании их местоположения**

1. Сведения о характерных точках контура _____ здания _____
 вид объекта недвижимости (здание, сооружение, объект незавершенного строительства)
 с кадастровым номером 13:20:0112008:2384 _____ :

Система координат МСК-13, зона 1 _____ Зона № 1 _____

Обозначение характерных точек границ	Содержатся в Едином государственном реестре недвижимости			Определены в ходе выполнения комплексных кадастровых работ			Метод определения координат	Формулы, примененные для расчета средней квадратической погрешности определения координат характерных точек (Mt), м, с подставленными в такие формулы значениями и итоговые (вычисленные) значения Mt, м
	координаты, м		Радиус, м	координаты, м		Радиус, м		
	X	Y	R	X	Y	R		
1	2	3	4	5	6	7	8	9
5667/14 973	459 664,88	1 131 733,70	—	459 665,98	1 131 733,98	—		
5668/14 974	459 672,08	1 131 744,34	—	459 672,93	1 131 744,24	—		
5669/14 975	459 661,90	1 131 751,44	—	459 662,75	1 131 751,34	—		
5670/14 976	459 654,71	1 131 740,81	—	459 655,81	1 131 741,09	—		
5667/14 973	459 664,88	1 131 733,70	—	459 665,98	1 131 733,98	—		

2. Иные сведения об объекте недвижимости с кадастровым номером 13:20:0112008:2384 _____ :

1. _____

3. Пояснения к сведениям об объекте недвижимости с кадастровым номером 13:20:0112008:2384 _____ :

1. _____

1. Сведения о характерных точках контура _____ здания _____								
с кадастровым номером _____ 13:20:0112008:2500 _____ :								
Система координат _____ МСК-13, зона 1 _____								Зона № _____ 1 _____
Обозначение характерных точек границ	Содержатся в Едином государственном реестре недвижимости			Определены в ходе выполнения комплексных кадастровых работ			Метод определения координат	Формулы, примененные для расчета средней квадратической погрешности определения координат характерных точек (Mt), м, с подставленными в такие формулы значениями и итоговые (вычисленные) значения Mt, м
	координаты, м		Радиус, м	координаты, м		Радиус, м		
	X	Y	R	X	Y	R		
1	2	3	4	5	6	7	8	9
15101/н 15101О	458 880,24	1 132 271,00	—	458 879,20	1 132 270,22	—	—	—
15102/н 15102О	458 885,15	1 132 278,48	—	458 884,45	1 132 277,47	—		
15103/н 15103О	458 876,40	1 132 284,20	—	458 875,96	1 132 283,58	—		
15104/н 15104О	458 875,63	1 132 283,02	—	458 875,14	1 132 282,44	—		
15105/н 15105О	458 873,38	1 132 284,50	—	458 872,96	1 132 284,02	—		
15106/н 15106О	458 869,23	1 132 278,22	—	458 868,53	1 132 277,93	—		
15101/н 15101О	458 880,24	1 132 271,00	—	458 879,20	1 132 270,22	—		
2. Иные сведения об объекте недвижимости с кадастровым номером _____ 13:20:0112008:2500 _____ :								
1.	—							
3. Пояснения к сведениям об объекте недвижимости с кадастровым номером _____ 13:20:0112008:2500 _____ :								
1.	—							

1. Сведения о характерных точках контура							здания	
с кадастровым номером							13:20:0112008:2700	
Система координат							МСК-13, зона 1	
							Зона № 1	
Обозначение характерных точек границ	Содержатся в Едином государственном реестре недвижимости			Определены в ходе выполнения комплексных кадастровых работ			Метод определения координат	Формулы, примененные для расчета средней квадратической погрешности определения координат характерных точек (Mt), м, с подставленными в такие формулы значениями и итоговые (вычисленные) значения Mt, м
	координаты, м		Радиус, м	координаты, м		Радиус, м		
	X	Y	R	X	Y	R		
1	2	3	4	5	6	7	8	9
15471	459 145,66	1 132 468,02	—	—	—	—	—	—
15472	459 150,78	1 132 473,30	—	—	—	—		
15473	459 153,70	1 132 476,22	—	—	—	—		
15474	459 143,91	1 132 485,86	—	—	—	—		
15475	459 140,74	1 132 482,73	—	—	—	—		
15476	459 139,25	1 132 484,27	—	—	—	—		
15477	459 136,64	1 132 481,65	—	—	—	—		
15478	459 138,22	1 132 480,12	—	—	—	—		
15479	459 135,76	1 132 477,61	—	—	—	—		
н66032 О	—	—	—	459 137,55	1 132 475,12	—		
н66039 О	—	—	—	459 143,19	1 132 481,47	—		
н66038 О	—	—	—	459 141,52	1 132 483,14	—		
н66037 О	—	—	—	459 143,62	1 132 485,24	—		
н66036 О	—	—	—	459 145,14	1 132 483,72	—		
н66035 О	—	—	—	459 145,57	1 132 484,15	—		
н66034 О	—	—	—	459 153,36	1 132 476,31	—		

1	2	3	4	5	6	7	8	9
н66033 О	—	—	—	459 145,31	1 132 467,61	—	—	—
15480	459 137,46	1 132 475,97	—	—	—	—		
н66032 О	—	—	—	459 137,55	1 132 475,12	—		

2. Иные сведения об объекте недвижимости с кадастровым номером 13:20:0112008:2700 :

1. —

3. Пояснения к сведениям об объекте недвижимости с кадастровым номером 13:20:0112008:2700 :

1. —

1. Сведения о характерных точках контура здания
вид объекта недвижимости (здание, сооружение, объект незавершенного строительства)
с кадастровым номером 13:20:0112008:2642 :

Система координат МСК-13, зона 1 Зона № 1

Обозначение характерных точек границ	Содержатся в Едином государственном реестре недвижимости			Определены в ходе выполнения комплексных кадастровых работ			Метод определения координат	Формулы, примененные для расчета средней квадратической погрешности определения координат характерных точек (Mt), м, с подставленными в такие формулы значениями и итоговые (вычисленные) значения Mt, м
	координаты, м		Радиус, м	координаты, м		Радиус, м		
	X	Y	R	X	Y	R		
1	2	3	4	5	6	7	8	9
15354/н 15354О	459 178,53	1 132 655,64	—	459 176,84	1 132 654,36	—	—	—
15355/н 15355О	459 175,81	1 132 658,33	—	459 174,12	1 132 657,05	—		
15356/н 15356О	459 170,35	1 132 663,69	—	459 168,66	1 132 662,41	—		
15357/н 15357О	459 162,61	1 132 655,88	—	459 160,92	1 132 654,60	—		
15358/н 15358О	459 167,94	1 132 650,38	—	459 166,25	1 132 649,10	—		
15359/н 15359О	459 170,59	1 132 647,60	—	459 168,90	1 132 646,32	—		

1	2	3	4	5	6	7	8	9	
15354/н 153540	459 178,53	1 132 655,64	—	459 176,84	1 132 654,36	—	—	—	
2. Иные сведения об объекте недвижимости с кадастровым номером							13:20:0112008:2642	:	
1.	—								
3. Пояснения к сведениям об объекте недвижимости с кадастровым номером							13:20:0112008:2642	:	
1.	—								
1. Сведения о характерных точках контура							здания		
							вид объекта недвижимости (здание, сооружение, объект незавершенного строительства)		
с кадастровым номером							13:20:0112008:3050	:	
Система координат							МСК-13, зона 1	Зона № 1	
Обозначение характерных точек границ	Содержатся в Едином государственном реестре недвижимости			Определены в ходе выполнения комплексных кадастровых работ			Метод определения координат	Формулы, примененные для расчета средней квадратической погрешности определения координат характерных точек (Mt), м, с подставленными в такие формулы значениями и итоговые (вычисленные) значения Mt, м	
	координаты, м		Радиус, м	координаты, м		Радиус, м			
	X	Y	R	X	Y	R			
1	2	3	4	5	6	7	8	9	
15750	459 056,78	1 132 652,76	—	459 057,10	1 132 652,33	—	—	—	
15751	459 062,91	1 132 659,06	—	459 063,23	1 132 658,63	—			
15752	459 056,41	1 132 665,39	—	459 056,73	1 132 664,96	—			
15753	459 050,25	1 132 659,07	—	459 050,57	1 132 658,64	—			
15750	459 056,78	1 132 652,76	—	459 057,10	1 132 652,33	—			
2. Иные сведения об объекте недвижимости с кадастровым номером							13:20:0112008:3050	:	
1.	—								
3. Пояснения к сведениям об объекте недвижимости с кадастровым номером							13:20:0112008:3050	:	
1.	—								

1. Сведения о характерных точках контура _____ здания _____								
с кадастровым номером _____ 13:20:0112008:2659 _____ : _____								
Система координат _____ МСК-13, зона 1 _____								Зона № _____ 1 _____
Обозначение характерных точек границ	Содержатся в Едином государственном реестре недвижимости			Определены в ходе выполнения комплексных кадастровых работ			Метод определения координат	Формулы, примененные для расчета средней квадратической погрешности определения координат характерных точек (Mt), м, с подставленными в такие формулы значениями и итоговые (вычисленные) значения Mt, м
	координаты, м		Радиус, м	координаты, м		Радиус, м		
	X	Y	R	X	Y	R		
1	2	3	4	5	6	7	8	9
15380/н 15380О	458 988,46	1 132 631,21	—	458 988,49	1 132 630,80	—	—	—
15381/н 15381О	458 991,50	1 132 633,91	—	458 991,48	1 132 633,56	—		
15382/н 15382О	458 993,41	1 132 631,74	—	458 993,43	1 132 631,43	—		
15383/н 15383О	458 997,13	1 132 635,08	—	458 997,08	1 132 634,84	—		
15384/н 15384О	458 986,64	1 132 647,09	—	458 986,36	1 132 646,65	—		
15385/н 15385О	458 979,93	1 132 641,06	—	458 979,77	1 132 640,49	—		
15380/н 15380О	458 988,46	1 132 631,21	—	458 988,49	1 132 630,80	—		
2. Иные сведения об объекте недвижимости с кадастровым номером _____ 13:20:0112008:2659 _____ :								
1.	—							
3. Пояснения к сведениям об объекте недвижимости с кадастровым номером _____ 13:20:0112008:2659 _____ :								
1.	—							

1. Сведения о характерных точках контура _____ здания _____							_____	
с кадастровым номером _____ 13:20:0112008:2430 _____ :							_____	
Система координат _____ МСК-13, зона 1 _____							Зона № _____ 1 _____	
Обозначение характерных точек границ	Содержатся в Едином государственном реестре недвижимости			Определены в ходе выполнения комплексных кадастровых работ			Метод определения координат	Формулы, примененные для расчета средней квадратической погрешности определения координат характерных точек (Mt), м, с подставленными в такие формулы значениями и итоговые (вычисленные) значения Mt, м
	координаты, м		Радиус, м	координаты, м		Радиус, м		
	X	Y	R	X	Y	R		
1	2	3	4	5	6	7	8	9
15083/н 15083О	458 822,04	1 132 463,49	—	458 821,58	1 132 462,90	—	—	—
15084/н 15084О	458 830,01	1 132 470,05	—	458 829,55	1 132 469,46	—		
15085/н 15085О	458 823,57	1 132 477,80	—	458 823,11	1 132 477,21	—		
15086/н 15086О	458 815,63	1 132 471,33	—	458 815,17	1 132 470,74	—		
15083/н 15083О	458 822,04	1 132 463,49	—	458 821,58	1 132 462,90	—		
15083/н 15083О	458 822,04	1 132 463,49	—	458 821,58	1 132 462,90	—		
2. Иные сведения об объекте недвижимости с кадастровым номером _____ 13:20:0112008:2430 _____ :							_____	
1.	_____							
3. Пояснения к сведениям об объекте недвижимости с кадастровым номером _____ 13:20:0112008:2430 _____ :							_____	
1.	_____							

1. Сведения о характерных точках контура			здания					
с кадастровым номером			13:20:0112008:2376				:	
Система координат			МСК-13, зона 1				Зона № 1	
Обозначение характерных точек границ	Содержатся в Едином государственном реестре недвижимости			Определены в ходе выполнения комплексных кадастровых работ			Метод определения координат	Формулы, примененные для расчета средней квадратической погрешности определения координат характерных точек (Mt), м, с подставленными в такие формулы значениями и итоговые (вычисленные) значения Mt, м
	координаты, м		Радиус, м	координаты, м		Радиус, м		
	X	Y	R	X	Y	R		
1	2	3	4	5	6	7	8	9
14969/н 14969О	459 074,16	1 132 708,43	—	459 073,89	1 132 707,60	—	—	—
14970/н 14970О	459 066,01	1 132 716,12	—	459 065,74	1 132 715,29	—		
14971/н 14971О	459 059,51	1 132 708,65	—	459 059,24	1 132 707,82	—		
14972/н 14972О	459 067,76	1 132 700,90	—	459 067,49	1 132 700,07	—		
14969/н 14969О	459 074,16	1 132 708,43	—	459 073,89	1 132 707,60	—		
14969/н 14969О	459 074,16	1 132 708,43	—	459 073,89	1 132 707,60	—		
2. Иные сведения об объекте недвижимости с кадастровым номером			13:20:0112008:2376				:	
1.	—							
3. Пояснения к сведениям об объекте недвижимости с кадастровым номером			13:20:0112008:2376				:	
1.	—							

1. Сведения о характерных точках контура _____ здания _____							_____	
с кадастровым номером _____ 13:20:0112008:2823 _____ :							_____	
Система координат _____ МСК-13, зона 1 _____							Зона № _____ 1 _____	
Обозначение характерных точек границ	Содержатся в Едином государственном реестре недвижимости			Определены в ходе выполнения комплексных кадастровых работ			Метод определения координат	Формулы, примененные для расчета средней квадратической погрешности определения координат характерных точек (Mt), м, с подставленными в такие формулы значениями и итоговые (вычисленные) значения Mt, м
	координаты, м		Радиус, м	координаты, м		Радиус, м		
	X	Y	R	X	Y	R		
1	2	3	4	5	6	7	8	9
15640/н 15640О	458 775,99	1 132 385,81	—	458 774,36	1 132 387,91	—	—	—
15641/н 15641О	458 787,23	1 132 395,75	—	458 785,79	1 132 397,63	—		
15642/н 15642О	458 779,90	1 132 404,09	—	458 778,62	1 132 406,11	—		
15643/н 15643О	458 768,65	1 132 394,15	—	458 767,18	1 132 396,38	—		
15640/н 15640О	458 775,99	1 132 385,81	—	458 774,36	1 132 387,91	—		
2. Иные сведения об объекте недвижимости с кадастровым номером _____ 13:20:0112008:2823 _____ :							_____	
1.	_____							
3. Пояснения к сведениям об объекте недвижимости с кадастровым номером _____ 13:20:0112008:2823 _____ :							_____	
1.	_____							

1. Сведения о характерных точках контура _____ здания _____							_____	
с кадастровым номером _____ 13:20:0112008:2854 _____ :							_____	
Система координат _____ МСК-13, зона 1 _____							Зона № _____ 1 _____	
Обозначение характерных точек границ	Содержатся в Едином государственном реестре недвижимости			Определены в ходе выполнения комплексных кадастровых работ			Метод определения координат	Формулы, примененные для расчета средней квадратической погрешности определения координат характерных точек (Mt), м, с подставленными в такие формулы значениями и итоговые (вычисленные) значения Mt, м
	координаты, м		Радиус, м	координаты, м		Радиус, м		
	X	Y	R	X	Y	R		
1	2	3	4	5	6	7	8	9
15719/н 15719О	458 816,07	1 132 424,06	—	458 815,57	1 132 424,12	—	—	—
15720/н 15720О	458 823,09	1 132 429,70	—	458 822,59	1 132 429,76	—		
15721/н 15721О	458 817,16	1 132 436,93	—	458 816,66	1 132 436,99	—		
15722/н 15722О	458 810,13	1 132 431,28	—	458 809,63	1 132 431,34	—		
15719/н 15719О	458 816,07	1 132 424,06	—	458 815,57	1 132 424,12	—		
2. Иные сведения об объекте недвижимости с кадастровым номером _____ 13:20:0112008:2854 _____ :								
1.	_____							
3. Пояснения к сведениям об объекте недвижимости с кадастровым номером _____ 13:20:0112008:2854 _____ :							_____	
1.	_____							

1. Сведения о характерных точках контура							здания	
с кадастровым номером							13:20:0112008:2640	
вид объекта недвижимости (здание, сооружение, объект незавершенного строительства)								
Система координат				МСК-13, зона 1			Зона № 1	
Обозначение характерных точек границ	Содержатся в Едином государственном реестре недвижимости			Определены в ходе выполнения комплексных кадастровых работ			Метод определения координат	Формулы, примененные для расчета средней квадратической погрешности определения координат характерных точек (Mt), м, с подставленными в такие формулы значениями и итоговые (вычисленные) значения Mt, м
	координаты, м		Радиус, м	координаты, м		Радиус, м		
	X	Y	R	X	Y	R		
1	2	3	4	5	6	7	8	9
15337/н 15337О	458 905,57	1 132 490,40	—	458 906,24	1 132 490,73	—	—	—
15338/н 15338О	458 907,09	1 132 491,67	—	458 907,66	1 132 492,11	—		
15339/н 15339О	458 914,57	1 132 497,93	—	458 914,64	1 132 498,92	—		
15340/н 15340О	458 907,02	1 132 507,02	—	458 906,43	1 132 507,41	—		
15341/н 15341О	458 903,95	1 132 504,46	—	458 903,56	1 132 504,63	—		
15342/н 15342О	458 899,47	1 132 500,67	—	458 899,38	1 132 500,51	—		
15343/н 15343О	458 905,38	1 132 493,68	—	458 905,80	1 132 493,99	—		
15344/н 15344О	458 903,90	1 132 492,35	—	458 904,42	1 132 492,55	—		
15337/н 15337О	458 905,57	1 132 490,40	—	458 906,24	1 132 490,73	—		
2. Иные сведения об объекте недвижимости с кадастровым номером								
1.	—							
3. Пояснения к сведениям об объекте недвижимости с кадастровым номером							13:20:0112008:2640	
1.	—							

1. Сведения о характерных точках контура _____ здания _____							_____	
с кадастровым номером _____ 13:20:0112008:2632 _____ :							_____	
Система координат _____ МСК-13, зона 1 _____							Зона № _____ 1 _____	
Обозначение характерных точек границ	Содержатся в Едином государственном реестре недвижимости			Определены в ходе выполнения комплексных кадастровых работ			Метод определения координат	Формулы, примененные для расчета средней квадратической погрешности определения координат характерных точек (Mt), м, с подставленными в такие формулы значениями и итоговые (вычисленные) значения Mt, м
	координаты, м		Радиус, м	координаты, м		Радиус, м		
	X	Y	R	X	Y	R		
1	2	3	4	5	6	7	8	9
66823	459 014,21	1 132 602,76	—	—	—	—	—	—
66824	459 024,91	1 132 614,78	—	—	—	—		
66825	459 017,35	1 132 621,63	—	—	—	—		
66826	459 014,60	1 132 618,54	—	—	—	—		
66827	459 006,63	1 132 609,56	—	—	—	—		
66828	459 011,73	1 132 604,93	—	—	—	—		
н66829 О	—	—	—	459 013,59	1 132 603,61	—		
н66830 О	—	—	—	459 015,97	1 132 606,62	—		
н66831 О	—	—	—	459 017,25	1 132 605,56	—		
н66832 О	—	—	—	459 023,78	1 132 612,72	—		
н66833 О	—	—	—	459 022,34	1 132 614,00	—		
н66834 О	—	—	—	459 023,98	1 132 615,83	—		
н66835 О	—	—	—	459 017,62	1 132 621,75	—		
н66836 О	—	—	—	459 006,99	1 132 609,45	—		
н66829 О	—	—	—	459 013,59	1 132 603,61	—		

2. Иные сведения об объекте недвижимости с кадастровым номером 13:20:0112008:2632 :

1. —

3. Пояснения к сведениям об объекте недвижимости с кадастровым номером 13:20:0112008:2632 :

1. —

1. Сведения о характерных точках контура здания

вид объекта недвижимости (здание, сооружение, объект незавершенного строительства)

с кадастровым номером 13:20:0112008:2739 :

Система координат МСК-13, зона 1 Зона № 1

Обозначение характерных точек границ	Содержатся в Едином государственном реестре недвижимости			Определены в ходе выполнения комплексных кадастровых работ			Метод определения координат	Формулы, примененные для расчета средней квадратической погрешности определения координат характерных точек (Mt), м, с подставленными в такие формулы значениями и итоговые (вычисленные) значения Mt, м
	координаты, м		Радиус, м	координаты, м		Радиус, м		
	X	Y	R	X	Y	R		
1	2	3	4	5	6	7	8	9
15564/н 15564О	459 223,16	1 132 746,47	—	459 223,17	1 132 746,02	—	—	—
15565/н 15565О	459 224,14	1 132 748,77	—	459 224,15	1 132 748,32	—		
15566/н 15566О	459 226,92	1 132 755,63	—	459 226,96	1 132 755,32	—		
15567/н 15567О	459 228,79	1 132 754,86	—	459 228,93	1 132 754,59	—		
15568/н 15568О	459 230,88	1 132 760,07	—	459 230,89	1 132 759,62	—		
15569/н 15569О	459 229,05	1 132 760,87	—	459 229,06	1 132 760,42	—		
15570/н 15570О	459 230,19	1 132 763,66	—	459 230,20	1 132 763,22	—		
15571/н 15571О	459 220,76	1 132 767,62	—	459 220,77	1 132 767,17	—		
15572/н 15572О	459 219,74	1 132 765,09	—	459 220,26	1 132 765,91	—		

1	2	3	4	5	6	7	8	9
15573/н 15573О	459 217,13	1 132 766,23	—	459 218,32	1 132 766,64	—		
15574/н 15574О	459 216,29	1 132 764,14	—	459 217,54	1 132 764,69	—		
15575/н 15575О	459 218,86	1 132 763,00	—	459 219,50	1 132 763,97	—		
15576/н 15576О	459 214,68	1 132 752,70	—	459 214,69	1 132 752,25	—		
15577/н 15577О	459 220,03	1 132 750,46	—	459 220,27	1 132 749,91	—		
15578/н 15578О	459 219,07	1 132 748,20	—	459 219,34	1 132 747,73	—		
15564/н 15564О	459 223,16	1 132 746,47	—	459 223,17	1 132 746,02	—		

2. Иные сведения об объекте недвижимости с кадастровым номером 13:20:0112008:2739 :

1. —

3. Пояснения к сведениям об объекте недвижимости с кадастровым номером 13:20:0112008:2739 :

1. —

1. Сведения о характерных точках контура здания

вид объекта недвижимости (здание, сооружение, объект незавершенного строительства)

с кадастровым номером 13:20:0112008:3104 :

Система координат МСК-13, зона 1 Зона № 1

Обозначение характерных точек границ	Содержатся в Едином государственном реестре недвижимости			Определены в ходе выполнения комплексных кадастровых работ			Метод определения координат	Формулы, примененные для расчета средней квадратической погрешности определения координат характерных точек (Mt), м, с подставленными в такие формулы значениями и итоговые (вычисленные) значения Mt, м
	координаты, м		Радиус, м	координаты, м		Радиус, м		
	X	Y	R	X	Y	R		
1	2	3	4	5	6	7	8	9

15814/н
15814О

459 044,21 1 132 830,26 — 459 044,29 1 132 830,07 —

15815/н
15815О

459 049,30 1 132 840,01 — 459 049,38 1 132 839,82 —

1	2	3	4	5	6	7	8	9
15816/н 15816О	459 047,92	1 132 840,76	—	459 048,00	1 132 840,57	—		
15817/н 15817О	459 049,49	1 132 843,70	—	459 049,47	1 132 843,32	—		
15818/н 15818О	459 045,93	1 132 845,64	—	459 046,08	1 132 845,16	—		
15819/н 15819О	459 044,31	1 132 842,65	—	459 044,56	1 132 842,37	—		
15820/н 15820О	459 040,03	1 132 844,93	—	459 040,11	1 132 844,74	—		
15821/н 15821О	459 034,93	1 132 835,17	—	459 035,01	1 132 834,98	—		
15814/н 15814О	459 044,21	1 132 830,26	—	459 044,29	1 132 830,07	—		

2. Иные сведения об объекте недвижимости с кадастровым номером 13:20:0112008:3104 :

1. —

3. Пояснения к сведениям об объекте недвижимости с кадастровым номером 13:20:0112008:3104 :

1. —

1. Сведения о характерных точках контура здания

вид объекта недвижимости (здание, сооружение, объект незавершенного строительства)

с кадастровым номером 13:20:0112008:1860 :

Система координат МСК-13, зона 1 Зона № 1

Обозначение характерных точек границ	Содержатся в Едином государственном реестре недвижимости			Определены в ходе выполнения комплексных кадастровых работ			Метод определения координат	Формулы, примененные для расчета средней квадратической погрешности определения координат характерных точек (Mt), м, с подставленными в такие формулы значениями и итоговые (вычисленные) значения Mt, м
	координаты, м		Радиус, м	координаты, м		Радиус, м		
	X	Y	R	X	Y	R		
1	2	3	4	5	6	7	8	9

14943/н
14943О

459 059,17 1 132 786,12 — 459 058,00 1 132 785,61 —

14944/н
14944О

459 063,66 1 132 795,86 — 459 062,84 1 132 795,19 —

1	2	3	4	5	6	7	8	9	
14945/н 14945О	459 050,94	1 132 801,71	—	459 050,34	1 132 801,49	—	—	—	
14946/н 14946О	459 047,80	1 132 794,90	—	459 046,95	1 132 794,80	—			
14947/н 14947О	459 054,61	1 132 791,76	—	459 053,65	1 132 791,41	—			
14948/н 14948О	459 053,27	1 132 788,83	—	459 052,20	1 132 788,53	—			
14943/н 14943О	459 059,17	1 132 786,12	—	459 058,00	1 132 785,61	—			
2. Иные сведения об объекте недвижимости с кадастровым номером							13:20:0112008:1860 :		
1.	—								
3. Пояснения к сведениям об объекте недвижимости с кадастровым номером							13:20:0112008:1860 :		
1.	—								
1. Сведения о характерных точках контура							здания		
							вид объекта недвижимости (здание, сооружение, объект незавершенного строительства)		
с кадастровым номером							13:20:0112008:2660 :		
Система координат							МСК-13, зона 1		
							Зона № 1		
Обозначение характерных точек границ	Содержатся в Едином государственном реестре недвижимости			Определены в ходе выполнения комплексных кадастровых работ			Метод определения координат	Формулы, примененные для расчета средней квадратической погрешности определения координат характерных точек (Mt), м, с подставленными в такие формулы значениями и итоговые (вычисленные) значения Mt, м	
	координаты, м		Радиус, м	координаты, м		Радиус, м			
	X	Y	R	X	Y	R			
1	2	3	4	5	6	7	8	9	
15386/н 15386О	459 015,66	1 132 804,70	—	459 016,06	1 132 804,30	—	—	—	
15387/н 15387О	459 022,71	1 132 817,04	—	459 023,12	1 132 816,64	—			
15388/н 15388О	459 011,95	1 132 823,19	—	459 012,36	1 132 822,79	—			
15389/н 15389О	459 006,30	1 132 813,31	—	459 006,70	1 132 812,91	—			

1	2	3	4	5	6	7	8	9	
15390/н 15390О	459 010,86	1 132 810,70	—	459 011,26	1 132 810,30	—	—	—	
15391/н 15391О	459 009,49	1 132 808,22	—	459 009,90	1 132 807,82	—			
15386/н 15386О	459 015,66	1 132 804,70	—	459 016,06	1 132 804,30	—			
2. Иные сведения об объекте недвижимости с кадастровым номером							13:20:0112008:2660 :		
1.	—								
3. Пояснения к сведениям об объекте недвижимости с кадастровым номером							13:20:0112008:2660 :		
1.	—								
1. Сведения о характерных точках контура							здания		
							вид объекта недвижимости (здание, сооружение, объект незавершенного строительства)		
с кадастровым номером							13:20:0112008:3107 :		
Система координат							МСК-13, зона 1		
							Зона № 1		
Обозначение характерных точек границ	Содержатся в Едином государственном реестре недвижимости			Определены в ходе выполнения комплексных кадастровых работ			Метод определения координат	Формулы, примененные для расчета средней квадратической погрешности определения координат характерных точек (Mt), м, с подставленными в такие формулы значениями и итоговые (вычисленные) значения Mt, м	
	координаты, м		Радиус, м	координаты, м		Радиус, м			
	X	Y	R	X	Y	R			
1	2	3	4	5	6	7	8	9	
15822/н 15822О	458 906,88	1 132 796,75	—	458 906,72	1 132 797,01	—	—	—	
15823/н 15823О	458 910,27	1 132 802,85	—	458 910,15	1 132 803,09	—			
15824/н 15824О	458 912,06	1 132 801,84	—	458 911,93	1 132 802,07	—			
15825/н 15825О	458 917,52	1 132 811,80	—	458 917,46	1 132 811,99	—			
15826/н 15826О	458 912,63	1 132 814,61	—	458 912,91	1 132 814,69	—			
15827/н 15827О	458 911,32	1 132 812,27	—	458 911,31	1 132 811,96	—			

1	2	3	4	5	6	7	8	9
15828/н 15828О	458 905,14	1 132 815,47	—	458 905,12	1 132 815,28	—	—	—
15829/н 15829О	458 897,58	1 132 802,00	—	458 897,82	1 132 802,00	—		
15822/н 15822О	458 906,88	1 132 796,75	—	458 906,72	1 132 797,01	—		

2. Иные сведения об объекте недвижимости с кадастровым номером 13:20:0112008:3107 :

1. —

3. Пояснения к сведениям об объекте недвижимости с кадастровым номером 13:20:0112008:3107 :

1. —

1. Сведения о характерных точках контура здания
вид объекта недвижимости (здание, сооружение, объект незавершенного строительства)
с кадастровым номером 13:20:0112008:2595 :

Система координат МСК-13, зона 1 Зона № 1

Обозначение характерных точек границ	Содержатся в Едином государственном реестре недвижимости			Определены в ходе выполнения комплексных кадастровых работ			Метод определения координат	Формулы, примененные для расчета средней квадратической погрешности определения координат характерных точек (Mt), м, с подставленными в такие формулы значениями и итоговые (вычисленные) значения Mt, м
	координаты, м		Радиус, м	координаты, м		Радиус, м		
	X	Y	R	X	Y	R		
1	2	3	4	5	6	7	8	9
15229/н 15229О	458 156,70	1 133 242,30	—	458 157,02	1 133 241,59	—	—	—
15230/н 15230О	458 165,35	1 133 251,24	—	458 162,89	1 133 248,91	—		
15231/н 15231О	458 159,92	1 133 256,31	—	458 157,50	1 133 253,66	—		
15232/н 15232О	458 158,80	1 133 255,10	—	458 156,51	1 133 252,47	—		
15233/н 15233О	458 152,62	1 133 260,78	—	458 151,01	1 133 257,32	—		
15234/н 15234О	458 150,82	1 133 258,82	—	458 148,18	1 133 254,20	—		

1	2	3	4	5	6	7	8	9
15235/н 15235О	458 145,38	1 133 252,81	—	458 145,64	1 133 250,82	—	—	—
15236/н 15236О	458 154,00	1 133 244,80	—	458 154,02	1 133 243,87	—		
15229/н 15229О	458 156,70	1 133 242,30	—	458 157,02	1 133 241,59	—		

2. Иные сведения об объекте недвижимости с кадастровым номером 13:20:0112008:2595 :

1. —

3. Пояснения к сведениям об объекте недвижимости с кадастровым номером 13:20:0112008:2595 :

1. —

1. Сведения о характерных точках контура здания
вид объекта недвижимости (здание, сооружение, объект незавершенного строительства)
с кадастровым номером 13:20:0112008:3067 :

Система координат МСК-13, зона 1 Зона № 1

Обозначение характерных точек границ	Содержатся в Едином государственном реестре недвижимости			Определены в ходе выполнения комплексных кадастровых работ			Метод определения координат	Формулы, примененные для расчета средней квадратической погрешности определения координат характерных точек (Mt), м, с подставленными в такие формулы значениями и итоговые (вычисленные) значения Mt, м
	координаты, м		Радиус, м	координаты, м		Радиус, м		
	X	Y	R	X	Y	R		
1	2	3	4	5	6	7	8	9
15777/н 15777О	458 183,69	1 133 224,39	—	458 183,90	1 133 223,99	—	—	—
15778/н 15778О	458 188,15	1 133 231,72	—	458 188,20	1 133 231,42	—		
15779/н 15779О	458 176,89	1 133 239,58	—	458 176,76	1 133 239,02	—		
15780/н 15780О	458 172,43	1 133 232,15	—	458 172,47	1 133 231,50	—		
15777/н 15777О	458 183,69	1 133 224,39	—	458 183,90	1 133 223,99	—		

2. Иные сведения об объекте недвижимости с кадастровым номером 13:20:0112008:3067 :

1. —

3. Пояснения к сведениям об объекте недвижимости с кадастровым номером 13:20:0112008:3067 :

1. —

1. Сведения о характерных точках контура здания
 вид объекта недвижимости (здание, сооружение, объект незавершенного строительства)
 с кадастровым номером 13:20:0112008:3082 :

Система координат МСК-13, зона 1 Зона № 1

Обозначение характерных точек границ	Содержатся в Едином государственном реестре недвижимости			Определены в ходе выполнения комплексных кадастровых работ			Метод определения координат	Формулы, примененные для расчета средней квадратической погрешности определения координат характерных точек (Mt), м, с подставленными в такие формулы значениями и итоговые (вычисленные) значения Mt, м
	координаты, м		Радиус, м	координаты, м		Радиус, м		
	X	Y	R	X	Y	R		
1	2	3	4	5	6	7	8	9
15804/н 15804О	458 242,49	1 133 190,85	—	458 242,43	1 133 190,49	—	—	—
15805/н 15805О	458 246,60	1 133 198,31	—	458 246,54	1 133 197,95	—		
15806/н 15806О	458 234,47	1 133 205,07	—	458 234,41	1 133 204,71	—		
15807/н 15807О	458 230,37	1 133 197,63	—	458 230,31	1 133 197,27	—		
15804/н 15804О	458 242,49	1 133 190,85	—	458 242,43	1 133 190,49	—		

2. Иные сведения об объекте недвижимости с кадастровым номером 13:20:0112008:3082 :

1. —

3. Пояснения к сведениям об объекте недвижимости с кадастровым номером 13:20:0112008:3082 :

1. —

1. Сведения о характерных точках контура _____ здания _____								
с кадастровым номером _____ 13:20:0112008:2623 _____ : _____								
Система координат _____ МСК-13, зона 1 _____								Зона № _____ 1 _____
Обозначение характерных точек границ	Содержатся в Едином государственном реестре недвижимости			Определены в ходе выполнения комплексных кадастровых работ			Метод определения координат	Формулы, примененные для расчета средней квадратической погрешности определения координат характерных точек (Mt), м, с подставленными в такие формулы значениями и итоговые (вычисленные) значения Mt, м
	координаты, м		Радиус, м	координаты, м		Радиус, м		
	X	Y	R	X	Y	R		
1	2	3	4	5	6	7	8	9
15299/н 15299О	458 300,06	1 132 910,99	—	458 299,86	1 132 910,10	—	—	—
15300/н 15300О	458 306,36	1 132 924,64	—	458 306,32	1 132 923,68	—		
15301/н 15301О	458 295,96	1 132 929,63	—	458 295,97	1 132 928,79	—		
15302/н 15302О	458 290,61	1 132 918,34	—	458 290,50	1 132 917,56	—		
15303/н 15303О	458 296,01	1 132 915,75	—	458 295,87	1 132 914,91	—		
15304/н 15304О	458 294,90	1 132 913,45	—	458 294,73	1 132 912,62	—		
15299/н 15299О	458 300,06	1 132 910,99	—	458 299,86	1 132 910,10	—		
2. Иные сведения об объекте недвижимости с кадастровым номером _____ 13:20:0112008:2623 _____ :								
1.	—							
3. Пояснения к сведениям об объекте недвижимости с кадастровым номером _____ 13:20:0112008:2623 _____ :								
1.	—							

1. Сведения о характерных точках контура							здания	
с кадастровым номером							13:20:0112008:3121	
Система координат							МСК-13, зона 1	
							Зона № 1	
Обозначение характерных точек границ	Содержатся в Едином государственном реестре недвижимости			Определены в ходе выполнения комплексных кадастровых работ			Метод определения координат	Формулы, примененные для расчета средней квадратической погрешности определения координат характерных точек (Mt), м, с подставленными в такие формулы значениями и итоговые (вычисленные) значения Mt, м
	координаты, м		Радиус, м	координаты, м		Радиус, м		
	X	Y	R	X	Y	R		
1	2	3	4	5	6	7	8	9
15834/н 15834О	458 327,26	1 132 900,84	—	458 327,77	1 132 900,66	—	—	—
15835/н 15835О	458 332,14	1 132 910,81	—	458 332,44	1 132 910,73	—		
15836/н 15836О	458 319,55	1 132 916,92	—	458 319,72	1 132 916,57	—		
15837/н 15837О	458 314,68	1 132 906,96	—	458 315,06	1 132 906,51	—		
15838/н 15838О	458 315,29	1 132 906,66	—	458 315,68	1 132 906,22	—		
15839/н 15839О	458 313,96	1 132 903,91	—	458 314,41	1 132 903,45	—		
15840/н 15840О	458 317,12	1 132 902,40	—	458 317,60	1 132 902,00	—		
15841/н 15841О	458 318,45	1 132 905,16	—	458 318,87	1 132 904,79	—		
15834/н 15834О	458 327,26	1 132 900,84	—	458 327,77	1 132 900,66	—		
2. Иные сведения об объекте недвижимости с кадастровым номером								
1.	—							
3. Пояснения к сведениям об объекте недвижимости с кадастровым номером							13:20:0112008:3121	
1.	—							

1. Сведения о характерных точках контура _____ здания _____								
с кадастровым номером _____ 13:20:0112008:2639 _____ :								
Система координат _____ МСК-13, зона 1 _____								Зона № _____ 1 _____
Обозначение характерных точек границ	Содержатся в Едином государственном реестре недвижимости			Определены в ходе выполнения комплексных кадастровых работ			Метод определения координат	Формулы, примененные для расчета средней квадратической погрешности определения координат характерных точек (Mt), м, с подставленными в такие формулы значениями и итоговые (вычисленные) значения Mt, м
	координаты, м		Радиус, м	координаты, м		Радиус, м		
	X	Y	R	X	Y	R		
1	2	3	4	5	6	7	8	9
15330/н 15330О	458 225,00	1 133 002,11	—	458 225,23	1 133 002,08	—	—	—
15331/н 15331О	458 225,56	1 133 003,75	—	458 225,79	1 133 003,72	—		
15332/н 15332О	458 229,32	1 133 014,43	—	458 229,55	1 133 014,40	—		
15333/н 15333О	458 213,35	1 133 020,27	—	458 213,58	1 133 020,24	—		
15334/н 15334О	458 209,59	1 133 009,58	—	458 209,82	1 133 009,55	—		
15335/н 15335О	458 223,31	1 133 004,56	—	458 223,54	1 133 004,53	—		
15336/н 15336О	458 222,75	1 133 002,95	—	458 222,98	1 133 002,92	—		
15330/н 15330О	458 225,00	1 133 002,11	—	458 225,23	1 133 002,08	—		
2. Иные сведения об объекте недвижимости с кадастровым номером _____ 13:20:0112008:2639 _____ :								
1.	—							
3. Пояснения к сведениям об объекте недвижимости с кадастровым номером _____ 13:20:0112008:2639 _____ :								
1.	—							

1. Сведения о характерных точках контура <u>здания</u>							Зона № <u>1</u>	
с кадастровым номером <u>13:20:0112008:2570</u> : вид объекта недвижимости (здание, сооружение, объект незавершенного строительства)								
Система координат <u>МСК-13, зона 1</u>								
Обозначение характерных точек границ	Содержатся в Едином государственном реестре недвижимости			Определены в ходе выполнения комплексных кадастровых работ			Метод определения координат	Формулы, примененные для расчета средней квадратической погрешности определения координат характерных точек (Mt), м, с подставленными в такие формулы значениями и итоговые (вычисленные) значения Mt, м
	координаты, м		Радиус, м	координаты, м		Радиус, м		
	X	Y	R	X	Y	R		
1	2	3	4	5	6	7	8	9
15190/н 15190О	458 312,93	1 132 967,91	—	458 312,99	1 132 966,72	—	—	—
15191/н 15191О	458 315,69	1 132 974,43	—	458 315,75	1 132 973,24	—		
15192/н 15192О	458 314,16	1 132 975,08	—	458 314,22	1 132 973,89	—		
15193/н 15193О	458 316,05	1 132 979,43	—	458 316,11	1 132 978,24	—		
15194/н 15194О	458 314,14	1 132 980,21	—	458 314,12	1 132 979,05	—		
15195/н 15195О	458 315,47	1 132 983,48	—	458 315,45	1 132 982,32	—		
15196/н 15196О	458 312,34	1 132 984,80	—	458 312,54	1 132 983,55	—		
15197/н 15197О	458 310,99	1 132 981,56	—	458 311,19	1 132 980,31	—		
15198/н 15198О	458 300,74	1 132 985,93	—	458 300,80	1 132 984,74	—		
15199/н 15199О	458 296,19	1 132 975,08	—	458 296,25	1 132 973,89	—		
15190/н 15190О	458 312,93	1 132 967,91	—	458 312,99	1 132 966,72	—		
2. Иные сведения об объекте недвижимости с кадастровым номером <u>13:20:0112008:2570</u> :								
1.	—							

1	2	3	4	5	6	7	8	9
14996/н 14996О	457 898,46	1 132 766,41	—	457 899,75	1 132 765,40	—	—	—
14997/н 14997О	457 895,02	1 132 767,17	—	457 896,28	1 132 766,19	—		
14998/н 14998О	457 892,76	1 132 757,11	—	457 893,59	1 132 755,98	—		
14985/н 14985О	457 908,59	1 132 753,41	—	457 908,63	1 132 752,13	—		

2. Иные сведения об объекте недвижимости с кадастровым номером 13:20:0112008:2389 :

1. —

3. Пояснения к сведениям об объекте недвижимости с кадастровым номером 13:20:0112008:2389 :

1. —

1. Сведения о характерных точках контура здания

вид объекта недвижимости (здание, сооружение, объект незавершенного строительства)

с кадастровым номером 13:20:0112008:2736 :

Система координат МСК-13, зона 1 Зона № 1

Обозначение характерных точек границ	Содержатся в Едином государственном реестре недвижимости			Определены в ходе выполнения комплексных кадастровых работ			Метод определения координат	Формулы, примененные для расчета средней квадратической погрешности определения координат характерных точек (Mt), м, с подставленными в такие формулы значениями и итоговые (вычисленные) значения Mt, м
	координаты, м		Радиус, м	координаты, м		Радиус, м		
	X	Y	R	X	Y	R		
1	2	3	4	5	6	7	8	9

15543/н 15543О	457 971,26	1 132 736,72	—	457 971,00	1 132 736,17	—	—	—
15544/н 15544О	457 973,37	1 132 745,97	—	457 973,29	1 132 744,45	—		
15545/н 15545О	457 974,08	1 132 748,92	—	457 973,85	1 132 746,78	—		
15546/н 15546О	457 962,22	1 132 751,79	—	457 962,51	1 132 749,83	—		
15547/н 15547О	457 962,96	1 132 755,16	—	457 963,88	1 132 754,41	—		

1	2	3	4	5	6	7	8	9
15548/н 15548О	457 959,67	1 132 755,90	—	457 960,30	1 132 755,51	—		
15549/н 15549О	457 958,92	1 132 752,58	—	457 959,29	1 132 752,16	—		
15550/н 15550О	457 956,90	1 132 743,76	—	457 957,07	1 132 743,76	—		
15551/н 15551О	457 955,83	1 132 744,01	—	457 955,60	1 132 744,06	—		
15552/н 15552О	457 955,04	1 132 740,59	—	457 954,71	1 132 740,54	—	—	—
15553/н 15553О	457 956,11	1 132 740,35	—	457 955,86	1 132 740,19	—		
15554/н 15554О	457 960,77	1 132 739,21	—	457 960,24	1 132 738,99	—		
15543/н 15543О	457 971,26	1 132 736,72	—	457 971,00	1 132 736,17	—		

2. Иные сведения об объекте недвижимости с кадастровым номером 13:20:0112008:2736 :

1. —

3. Пояснения к сведениям об объекте недвижимости с кадастровым номером 13:20:0112008:2736 :

1. —

1. Сведения о характерных точках контура здания

с кадастровым номером 13:20:0112008:2751 :
 вид объекта недвижимости (здание, сооружение, объект незавершенного строительства)

Система координат МСК-13, зона 1 Зона № 1

Обозначение характерных точек границ	Содержатся в Едином государственном реестре недвижимости			Определены в ходе выполнения комплексных кадастровых работ			Метод определения координат	Формулы, примененные для расчета средней квадратической погрешности определения координат характерных точек (Mt), м, с подставленными в такие формулы значениями и итоговые (вычисленные) значения Mt, м
	координаты, м		Радиус, м	координаты, м		Радиус, м		
	X	Y	R	X	Y	R		
1	2	3	4	5	6	7	8	9
68115	458 212,32	1 132 709,43	—	—	—	—		
68116	458 215,69	1 132 716,47	—	—	—	—		

1	2	3	4	5	6	7	8	9
68117	458 205,01	1 132 721,26	—	—	—	—		
68118	458 201,64	1 132 714,10	—	—	—	—		
н68120 О	—	—	—	458 212,11	1 132 710,07	—		
н68121 О	—	—	—	458 214,99	1 132 717,13	—		
н68122 О	—	—	—	458 204,39	1 132 721,20	—		
н68123 О	—	—	—	458 201,66	1 132 714,09	—		
68119	458 210,57	1 132 710,19	—	—	—	—		
н68120 О	—	—	—	458 212,11	1 132 710,07	—		

2. Иные сведения об объекте недвижимости с кадастровым номером 13:20:0112008:2751 :

1. —

3. Пояснения к сведениям об объекте недвижимости с кадастровым номером 13:20:0112008:2751 :

1. —

1. Сведения о характерных точках контура здания

вид объекта недвижимости (здание, сооружение, объект незавершенного строительства)

с кадастровым номером 13:20:0112008:2597 :

Система координат МСК-13, зона 1 Зона № 1

Обозначение характерных точек границ	Содержатся в Едином государственном реестре недвижимости			Определены в ходе выполнения комплексных кадастровых работ			Метод определения координат	Формулы, примененные для расчета средней квадратической погрешности определения координат характерных точек (Mt), м, с подставленными в такие формулы значениями и итоговые (вычисленные) значения Mt, м
	координаты, м		Радиус, м	координаты, м		Радиус, м		
	X	Y	R	X	Y	R		
1	2	3	4	5	6	7	8	9
15237/н 15237О	458 338,17	1 132 736,12	—	458 338,77	1 132 734,56	—		
15238/н 15238О	458 344,43	1 132 746,33	—	458 344,55	1 132 745,05	—		

1	2	3	4	5	6	7	8	9
15239/н 15239О	458 345,34	1 132 747,82	—	458 345,34	1 132 746,46	—		
15240/н 15240О	458 346,65	1 132 747,00	—	458 346,60	1 132 745,79	—		
15241/н 15241О	458 347,68	1 132 748,71	—	458 347,59	1 132 747,45	—		
15243/н 15243О	458 337,95	1 132 754,85	—	458 337,59	1 132 753,09	—		
15244/н 15244О	458 329,71	1 132 741,35	—	458 330,08	1 132 739,39	—		
15245/н 15245О	458 332,23	1 132 739,76	—	458 332,67	1 132 737,92	—		
15237/н 15237О	458 338,17	1 132 736,12	—	458 338,77	1 132 734,56	—		

2. Иные сведения об объекте недвижимости с кадастровым номером 13:20:0112008:2597 :

1. —

3. Пояснения к сведениям об объекте недвижимости с кадастровым номером 13:20:0112008:2597 :

1. —

1. Сведения о характерных точках контура здания

вид объекта недвижимости (здание, сооружение, объект незавершенного строительства)

с кадастровым номером 13:20:0112008:2568 :

Система координат МСК-13, зона 1 Зона № 1

Обозначение характерных точек границ	Содержатся в Едином государственном реестре недвижимости			Определены в ходе выполнения комплексных кадастровых работ			Метод определения координат	Формулы, примененные для расчета средней квадратической погрешности определения координат характерных точек (Mt), м, с подставленными в такие формулы значениями и итоговые (вычисленные) значения Mt, м
	координаты, м		Радиус, м	координаты, м		Радиус, м		
	X	Y	R	X	Y	R		

1	2	3	4	5	6	7	8	9
---	---	---	---	---	---	---	---	---

15172/н 15172О	458 355,78	1 132 764,44	—	458 355,71	1 132 763,28	—		
15173/н 15173О	458 360,22	1 132 771,49	—	458 360,15	1 132 770,33	—		

1	2	3	4	5	6	7	8	9
15174/н 15174О	458 361,91	1 132 770,39	—	458 361,84	1 132 769,23	—		
15175/н 15175О	458 363,12	1 132 772,36	—	458 363,05	1 132 771,20	—		
15176/н 15176О	458 361,43	1 132 773,43	—	458 361,36	1 132 772,27	—		
15177/н 15177О	458 351,37	1 132 779,84	—	458 351,30	1 132 778,68	—		
15178/н 15178О	458 349,32	1 132 781,16	—	458 349,37	1 132 779,92	—		
15179/н 15179О	458 346,98	1 132 777,37	—	458 347,03	1 132 776,13	—		
15180/н 15180О	458 349,03	1 132 776,09	—	458 348,96	1 132 774,93	—		
15181/н 15181О	458 345,78	1 132 770,85	—	458 345,60	1 132 769,22	—		
15172/н 15172О	458 355,78	1 132 764,44	—	458 355,71	1 132 763,28	—		

2. Другие сведения об объекте недвижимости с кадастровым номером 13:20:0112008:2568 :

1. —

3. Пояснения к сведениям об объекте недвижимости с кадастровым номером 13:20:0112008:2568 :

1. —

1. Сведения о характерных точках контура здания

вид объекта недвижимости (здание, сооружение, объект незавершенного строительства)

с кадастровым номером 13:20:0112008:2736 :

Система координат МСК-13, зона 1 Зона № 1

Обозначение характерных точек границ	Содержатся в Едином государственном реестре недвижимости			Определены в ходе выполнения комплексных кадастровых работ			Метод определения координат	Формулы, примененные для расчета средней квадратической погрешности определения координат характерных точек (Mt), м, с подставленными в такие формулы значениями и итоговые (вычисленные) значения Mt, м
	координаты, м		Радиус, м	координаты, м		Радиус, м		
	X	Y	R	X	Y	R		
1	2	3	4	5	6	7	8	9

1	2	3	4	5	6	7	8	9	
15305/н 15305О	458 390,72	1 132 805,72	—	458 390,38	1 132 804,81	—	—	—	
15306/н 15306О	458 392,87	1 132 808,14	—	458 392,49	1 132 807,53	—			
15307/н 15307О	458 394,37	1 132 806,78	—	458 393,80	1 132 806,63	—			
15308/н 15308О	458 397,80	1 132 810,69	—	458 396,97	1 132 810,40	—			
15309/н 15309О	458 396,33	1 132 812,02	—	458 395,63	1 132 811,62	—			
15310/н 15310О	458 391,64	1 132 816,22	—	458 391,29	1 132 815,50	—			
15311/н 15311О	458 386,03	1 132 809,95	—	458 385,42	1 132 808,72	—			
15305/н 15305О	458 390,72	1 132 805,72	—	458 390,38	1 132 804,81	—			
2. Иные сведения об объекте недвижимости с кадастровым номером							13:20:0112008:2736	:	
1.	—								
3. Пояснения к сведениям об объекте недвижимости с кадастровым номером							13:20:0112008:2736	:	
1.	—								
1. Сведения о характерных точках контура							здания		
							вид объекта недвижимости (здание, сооружение, объект незавершенного строительства)		
с кадастровым номером							13:20:0112008:2567	:	
Система координат							МСК-13, зона 1	Зона № 1	
Обозначение характерных точек границ	Содержатся в Едином государственном реестре недвижимости			Определены в ходе выполнения комплексных кадастровых работ			Метод определения координат	Формулы, примененные для расчета средней квадратической погрешности определения координат характерных точек (Mt), м, с подставленными в такие формулы значениями и итоговые (вычисленные) значения Mt, м	
	координаты, м		Радиус, м	координаты, м		Радиус, м			
	X	Y	R	X	Y	R			
1	2	3	4	5	6	7	8	9	
15161/н 15161О	458 445,69	1 132 724,21	—	458 445,92	1 132 723,60	—	—	—	

1	2	3	4	5	6	7	8	9
15162/Н 15162О	458 449,93	1 132 728,45	—	458 449,69	1 132 727,43	—	—	—
15163/Н 15163О	458 451,30	1 132 726,99	—	458 451,06	1 132 725,97	—		
15164/Н 15164О	458 453,42	1 132 729,11	—	458 453,18	1 132 728,09	—		
15165/Н 15165О	458 452,03	1 132 730,54	—	458 451,79	1 132 729,52	—		
15166/Н 15166О	458 454,24	1 132 732,71	—	458 453,80	1 132 731,49	—		
15167/Н 15167О	458 442,05	1 132 745,03	—	458 441,61	1 132 743,81	—		
15168/Н 15168О	458 445,78	1 132 748,78	—	458 445,54	1 132 747,76	—		
15169/Н 15169О	458 442,71	1 132 752,16	—	458 442,47	1 132 751,14	—		
15170/Н 15170О	458 434,96	1 132 744,39	—	458 434,72	1 132 743,37	—		
15171/Н 15171О	458 437,68	1 132 741,39	—	458 437,49	1 132 739,86	—		
3498/НЗ 498О	458 433,15	1 132 736,86	—	458 433,47	1 132 735,66	—		
15161/Н 15161О	458 445,69	1 132 724,21	—	458 445,92	1 132 723,60	—		
2. Другие сведения об объекте недвижимости с кадастровым номером								
1.	—							
3. Пояснения к сведениям об объекте недвижимости с кадастровым номером							13:20:0112008:2567 :	
1.	—							

1. Сведения о характерных точках контура _____ здания
 вид объекта недвижимости (здание, сооружение, объект незавершенного строительства)
 с кадастровым номером 13:20:0112008:2619 _____ :

Система координат _____ МСК-13, зона 1 _____ Зона № 1 _____

Обозначение характерных точек границ	Содержатся в Едином государственном реестре недвижимости			Определены в ходе выполнения комплексных кадастровых работ			Метод определения координат	Формулы, примененные для расчета средней квадратической погрешности определения координат характерных точек (Mt), м, с подставленными в такие формулы значениями и итоговые (вычисленные) значения Mt, м
	координаты, м		Радиус, м	координаты, м		Радиус, м		
	X	Y	R	X	Y	R		
1	2	3	4	5	6	7	8	9
15279	458 420,50	1 132 697,88	—	458 421,35	1 132 696,51	—	—	—
15280	458 427,70	1 132 705,33	—	458 428,55	1 132 703,96	—		
15281	458 428,23	1 132 704,82	—	458 429,08	1 132 703,45	—		
15282	458 430,11	1 132 706,73	—	458 430,96	1 132 705,36	—		
15283	458 421,66	1 132 715,04	—	458 422,51	1 132 713,67	—		
15284	458 412,53	1 132 705,63	—	458 413,38	1 132 704,26	—		
15279	458 420,50	1 132 697,88	—	458 421,35	1 132 696,51	—		

2. Иные сведения об объекте недвижимости с кадастровым номером _____ 13:20:0112008:2619 _____ :

1. _____

3. Пояснения к сведениям об объекте недвижимости с кадастровым номером _____ 13:20:0112008:2619 _____ :

1. _____

1. Сведения о характерных точках контура _____ здания
 вид объекта недвижимости (здание, сооружение, объект незавершенного строительства)
 с кадастровым номером 13:20:0112008:3198 _____ :

Система координат _____ МСК-13, зона 1 _____ Зона № 1 _____

Обозначение характерных точек границ	Содержатся в Едином государственном реестре недвижимости			Определены в ходе выполнения комплексных кадастровых работ			Метод определения координат	Формулы, примененные для расчета средней квадратической погрешности определения координат характерных точек (Mt), м, с подставленными в такие формулы значениями и итоговые (вычисленные) значения Mt, м
	координаты, м		Радиус, м	координаты, м		Радиус, м		
	X	Y	R	X	Y	R		
1	2	3	4	5	6	7	8	9

1	2	3	4	5	6	7	8	9
15921	458 269,95	1 132 534,21	—	458 270,05	1 132 534,12	—	—	—
15922	458 278,92	1 132 544,57	—	458 279,02	1 132 544,48	—		
15923	458 273,32	1 132 549,46	—	458 273,42	1 132 549,37	—		
15924	458 264,33	1 132 539,09	—	458 264,43	1 132 539,00	—		
15921	458 269,95	1 132 534,21	—	458 270,05	1 132 534,12	—		

2. Иные сведения об объекте недвижимости с кадастровым номером 13:20:0112008:3198 :

1. —

3. Пояснения к сведениям об объекте недвижимости с кадастровым номером 13:20:0112008:3198 :

1. —

1. Сведения о характерных точках контура здания
вид объекта недвижимости (здание, сооружение, объект незавершенного строительства)
с кадастровым номером 13:20:0112008:2664 :

Система координат МСК-13, зона 1 Зона № 1

Обоз- начение харак- терных точек границ	Содержатся в Едином государственном реестре недвижимости			Определены в ходе выполнения комплексных кадастровых работ			Метод определения координат	Формулы, примененные для расчета средней квадратической погрешности определения координат характерных точек (Mt), м, с подставленными в такие формулы значениями и итоговые (вычисленные) значения Mt, м
	координаты, м		Радиус, м	координаты, м		Радиус, м		
	X	Y	R	X	Y	R		
1	2	3	4	5	6	7	8	9
15418/н 15418О	458 545,18	1 132 780,80	—	458 546,20	1 132 776,43	—	—	—
15419/н 15419О	458 551,84	1 132 787,93	—	458 554,37	1 132 785,18	—		
15420/н 15420О	458 543,55	1 132 795,79	—	458 543,87	1 132 795,09	—		
15421/н 15421О	458 538,71	1 132 790,76	—	458 539,10	1 132 789,80	—		
15422/н 15422О	458 543,04	1 132 786,49	—	458 535,67	1 132 786,49	—		
15423/н 15423О	458 541,18	1 132 784,52	—	458 539,97	1 132 782,20	—		

1	2	3	4	5	6	7	8	9	
15418/н 15418О	458 545,18	1 132 780,80	—	458 546,20	1 132 776,43	—	—	—	
2. Иные сведения об объекте недвижимости с кадастровым номером							13:20:0112008:2664 :		
1.	—								
3. Пояснения к сведениям об объекте недвижимости с кадастровым номером							13:20:0112008:2664 :		
1.	—								
1. Сведения о характерных точках контура							здания		
с кадастровым номером							13:20:0112008:1416 :		
Система координат							МСК-13, зона 1		
							Зона № 1		
Обозначение характерных точек границ	Содержатся в Едином государственном реестре недвижимости			Определены в ходе выполнения комплексных кадастровых работ			Метод определения координат	Формулы, примененные для расчета средней квадратической погрешности определения координат характерных точек (Mt), м, с подставленными в такие формулы значениями и итоговые (вычисленные) значения Mt, м	
	координаты, м		Радиус, м	координаты, м		Радиус, м			
	X	Y	R	X	Y	R			
1	2	3	4	5	6	7	8	9	
14860/н 14860О	458 508,31	1 132 741,23	—	458 508,58	1 132 741,23	—	—	—	
14861/н 14861О	458 510,93	1 132 743,88	—	458 511,20	1 132 743,88	—			
14862/н 14862О	458 512,79	1 132 742,08	—	458 513,06	1 132 742,08	—			
14863/н 14863О	458 514,91	1 132 744,21	—	458 515,18	1 132 744,21	—			
14864/н 14864О	458 513,06	1 132 746,03	—	458 513,33	1 132 746,03	—			
14865/н 14865О	458 515,41	1 132 748,40	—	458 515,68	1 132 748,40	—			
14866/н 14866О	458 504,35	1 132 759,45	—	458 504,62	1 132 759,45	—			
14867/н 14867О	458 501,91	1 132 757,00	—	458 502,18	1 132 757,00	—			

1	2	3	4	5	6	7	8	9
14868/н 14868О	458 503,93	1 132 755,00	—	458 504,20	1 132 755,00	—	—	—
14869/н 14869О	458 499,15	1 132 750,18	—	458 499,42	1 132 750,18	—		
14860/н 14860О	458 508,31	1 132 741,23	—	458 508,58	1 132 741,23	—		

2. Иные сведения об объекте недвижимости с кадастровым номером 13:20:0112008:1416 :

1. —

3. Пояснения к сведениям об объекте недвижимости с кадастровым номером 13:20:0112008:1416 :

1. —

1. Сведения о характерных точках контура здания
вид объекта недвижимости (здание, сооружение, объект незавершенного строительства)
с кадастровым номером 13:20:0112008:2396 :

Система координат МСК-13, зона 1 Зона № 1

Обозначение характерных точек границ	Содержатся в Едином государственном реестре недвижимости			Определены в ходе выполнения комплексных кадастровых работ			Метод определения координат	Формулы, примененные для расчета средней квадратической погрешности определения координат характерных точек (Mt), м, с подставленными в такие формулы значениями и итоговые (вычисленные) значения Mt, м
	координаты, м		Радиус, м	координаты, м		Радиус, м		
	X	Y	R	X	Y	R		
1	2	3	4	5	6	7	8	9
15027	458 211,05	1 132 575,39	—	458 210,34	1 132 574,78	—	—	—
15028	458 217,99	1 132 583,18	—	458 217,41	1 132 582,67	—		
15029	458 219,45	1 132 581,85	—	458 218,88	1 132 581,32	—		
15030	458 223,16	1 132 585,94	—	458 222,63	1 132 585,88	—		
15031/н 15031О	458 222,09	1 132 586,88	—	458 221,67	1 132 586,80	—		
15032/н 15032О	458 222,80	1 132 587,65	—	458 222,34	1 132 587,53	—		
15033/н 15033О	458 221,71	1 132 588,61	—	458 221,56	1 132 588,31	—		
15034/н 15034О	458 221,05	1 132 587,88	—	458 220,84	1 132 587,39	—		

1	2	3	4	5	6	7	8	9
н69544 О	—	—	—	457 760,60	1 132 152,15	—	—	—
н69545 О	—	—	—	457 767,34	1 132 159,69	—		
н69546 О	—	—	—	457 759,03	1 132 166,71	—		
н69547 О	—	—	—	457 756,10	1 132 163,24	—		
н69548 О	—	—	—	457 754,29	1 132 164,77	—		
н69549 О	—	—	—	457 751,02	1 132 160,90	—		
н69550 О	—	—	—	457 752,92	1 132 159,30	—		
н69551 О	—	—	—	457 752,41	1 132 158,70	—		
н69544 О	—	—	—	457 760,60	1 132 152,15	—		

2. Другие сведения об объекте недвижимости с кадастровым номером 13:20:0112008:1478 :

1. —

3. Пояснения к сведениям об объекте недвижимости с кадастровым номером 13:20:0112008:1478 :

1. —

1. Сведения о характерных точках контура здания

вид объекта недвижимости (здание, сооружение, объект незавершенного строительства)
с кадастровым номером 13:20:0112008:2737 :

Система координат МСК-13, зона 1 Зона № 1

Обозначение характерных точек границ	Содержатся в Едином государственном реестре недвижимости			Определены в ходе выполнения комплексных кадастровых работ			Метод определения координат	Формулы, примененные для расчета средней квадратической погрешности определения координат характерных точек (Mt), м, с подставленными в такие формулы значениями и итоговые (вычисленные) значения Mt, м
	координаты, м		Радиус, м	координаты, м		Радиус, м		
	X	Y	R	X	Y	R		
1	2	3	4	5	6	7	8	9

1	2	3	4	5	6	7	8	9	
15555/Н 15555О	457 556,53	1 132 079,47	—	457 556,89	1 132 079,36	—			
15556/Н 15556О	457 558,03	1 132 081,15	—	457 558,39	1 132 081,04	—			
15557/Н 15557О	457 560,23	1 132 079,07	—	457 560,59	1 132 078,96	—			
15558/Н 15558О	457 561,96	1 132 081,07	—	457 562,32	1 132 080,96	—			
15559/Н 15559О	457 559,81	1 132 083,11	—	457 560,17	1 132 083,00	—			
15560/Н 15560О	457 563,09	1 132 086,74	—	457 563,45	1 132 086,63	—	—	—	
15561/Н 15561О	457 556,68	1 132 092,74	—	457 557,04	1 132 092,63	—			
15562/Н 15562О	457 550,04	1 132 085,50	—	457 550,40	1 132 085,39	—			
15563/Н 15563О	457 554,47	1 132 081,42	—	457 554,83	1 132 081,31	—			
15555/Н 15555О	457 556,53	1 132 079,47	—	457 556,89	1 132 079,36	—			
2. Иные сведения об объекте недвижимости с кадастровым номером							13:20:0112008:2737 :		
1.	—								
3. Пояснения к сведениям об объекте недвижимости с кадастровым номером							13:20:0112008:2737 :		
1.	—								

1. Сведения о характерных точках контура			здания					
с кадастровым номером			13:20:0112008:2808				:	
Система координат			МСК-13, зона 1				Зона № 1	
Обозначение характерных точек границ	Содержатся в Едином государственном реестре недвижимости			Определены в ходе выполнения комплексных кадастровых работ			Метод определения координат	Формулы, примененные для расчета средней квадратической погрешности определения координат характерных точек (Mt), м, с подставленными в такие формулы значениями и итоговые (вычисленные) значения Mt, м
	координаты, м		Радиус, м	координаты, м		Радиус, м		
	X	Y	R	X	Y	R		
1	2	3	4	5	6	7	8	9
15616/н 15616O	457 702,41	1 132 057,45	—	457 702,57	1 132 057,29	—	—	—
15617/н 15617O	457 708,51	1 132 064,20	—	457 708,78	1 132 063,94	—		
15618/н 15618O	457 700,99	1 132 071,46	—	457 701,38	1 132 071,32	—		
15619/н 15619O	457 694,89	1 132 064,71	—	457 695,17	1 132 064,67	—		
15616/н 15616O	457 702,41	1 132 057,45	—	457 702,57	1 132 057,29	—		
2. Иные сведения об объекте недвижимости с кадастровым номером			13:20:0112008:2808				:	
1.	—							
3. Пояснения к сведениям об объекте недвижимости с кадастровым номером			13:20:0112008:2808				:	
1.	—							

1. Сведения о характерных точках контура здания							Здания	
с кадастровым номером 13:20:0112008:1423							вид объекта недвижимости (здание, сооружение, объект незавершенного строительства)	
Система координат МСК-13, зона 1				Зона № 1				
Обозначение характерных точек границ	Содержатся в Едином государственном реестре недвижимости			Определены в ходе выполнения комплексных кадастровых работ			Метод определения координат	Формулы, примененные для расчета средней квадратической погрешности определения координат характерных точек (Mt), м, с подставленными в такие формулы значениями и итоговые (вычисленные) значения Mt, м
	координаты, м		Радиус, м	координаты, м		Радиус, м		
	X	Y	R	X	Y	R		
1	2	3	4	5	6	7	8	9
14870/н 14870О	457 914,66	1 132 281,31	—	457 914,71	1 132 281,01	—	—	—
14871/н 14871О	457 921,34	1 132 288,24	—	457 921,39	1 132 287,94	—		
14872/н 14872О	457 917,18	1 132 292,31	—	457 917,23	1 132 292,01	—		
14873/н 14873О	457 918,18	1 132 293,37	—	457 918,23	1 132 293,07	—		
14874/н 14874О	457 915,36	1 132 296,11	—	457 915,41	1 132 295,81	—		
14875/н 14875О	457 915,57	1 132 296,36	—	457 915,62	1 132 296,06	—		
14876/н 14876О	457 914,01	1 132 297,77	—	457 914,06	1 132 297,47	—		
14877/н 14877О	457 912,86	1 132 296,54	—	457 912,91	1 132 296,24	—		
14878/н 14878О	457 911,55	1 132 297,81	—	457 911,60	1 132 297,51	—		
14879/н 14879О	457 904,94	1 132 290,85	—	457 904,99	1 132 290,55	—		
14880/н 14880О	457 908,65	1 132 287,20	—	457 908,70	1 132 286,90	—		
14881/н 14881О	457 907,22	1 132 285,68	—	457 907,27	1 132 285,38	—		

1	2	3	4	5	6	7	8	9	
14882/н 14882О	457 909,71	1 132 283,28	—	457 909,76	1 132 282,98	—	—	—	
14883/н 14883О	457 911,12	1 132 284,78	—	457 911,17	1 132 284,48	—			
14870/н 14870О	457 914,66	1 132 281,31	—	457 914,71	1 132 281,01	—			
2. Другие сведения об объекте недвижимости с кадастровым номером							13:20:0112008:1423 :		
1.	—								
3. Пояснения к сведениям об объекте недвижимости с кадастровым номером							13:20:0112008:1423 :		
1.	—								
1. Сведения о характерных точках контура							здания		
							вид объекта недвижимости (здание, сооружение, объект незавершенного строительства)		
с кадастровым номером							13:20:0112008:2661 :		
Система координат							МСК-13, зона 1		
							Зона № 1		
Обозначение характерных точек границ	Содержатся в Едином государственном реестре недвижимости			Определены в ходе выполнения комплексных кадастровых работ			Метод определения координат	Формулы, примененные для расчета средней квадратической погрешности определения координат характерных точек (Mt), м, с подставленными в такие формулы значениями и итоговые (вычисленные) значения Mt, м	
	координаты, м		Радиус, м	координаты, м		Радиус, м			
	X	Y	R	X	Y	R			
1	2	3	4	5	6	7	8	9	
15392/н 15392О	457 759,13	1 132 324,91	—	457 759,56	1 132 324,56	—	—	—	
15393/н 15393О	457 759,22	1 132 327,70	—	457 759,65	1 132 327,35	—			
15394/н 15394О	457 761,03	1 132 327,66	—	457 761,46	1 132 327,31	—			
15395/н 15395О	457 761,08	1 132 329,35	—	457 761,51	1 132 329,00	—			
15396/н 15396О	457 759,26	1 132 329,40	—	457 759,69	1 132 329,05	—			
15397/н 15397О	457 759,42	1 132 335,17	—	457 759,73	1 132 334,16	—			

1	2	3	4	5	6	7	8	9
15398/н 15398О	457 756,92	1 132 335,23	—	457 756,85	1 132 334,27	—	—	—
15399/н 15399О	457 751,54	1 132 335,39	—	457 751,86	1 132 334,47	—		
15400/н 15400О	457 751,29	1 132 326,63	—	457 751,72	1 132 326,28	—		
15401/н 15401О	457 750,70	1 132 326,66	—	457 751,13	1 132 326,31	—		
15402/н 15402О	457 750,65	1 132 325,14	—	457 751,08	1 132 324,79	—		
15403/н 15403О	457 751,25	1 132 325,13	—	457 751,68	1 132 324,78	—		
15392/н 15392О	457 759,13	1 132 324,91	—	457 759,56	1 132 324,56	—		

2. Иные сведения об объекте недвижимости с кадастровым номером 13:20:0112008:2661 :

1. —

3. Пояснения к сведениям об объекте недвижимости с кадастровым номером 13:20:0112008:2661 :

1. —

1. Сведения о характерных точках контура здания
вид объекта недвижимости (здание, сооружение, объект незавершенного строительства)
с кадастровым номером 13:20:0112008:2830 :

Система координат МСК-13, зона 1 Зона № 1

Обозначение характерных точек границ	Содержатся в Едином государственном реестре недвижимости			Определены в ходе выполнения комплексных кадастровых работ			Метод определения координат	Формулы, примененные для расчета средней квадратической погрешности определения координат характерных точек (Mt), м, с подставленными в такие формулы значениями и итоговые (вычисленные) значения Mt, м
	координаты, м		Радиус, м	координаты, м		Радиус, м		
	X	Y	R	X	Y	R		
1	2	3	4	5	6	7	8	9

15648/н 15648О	457 761,89	1 132 268,68	—	457 762,79	1 132 267,80	—	—	—
15649/н 15649О	457 759,92	1 132 279,42	—	457 761,23	1 132 278,60	—		

1	2	3	4	5	6	7	8	9	
15650/н 15650О	457 747,26	1 132 276,99	—	457 748,48	1 132 276,65	—	—	—	
15651/н 15651О	457 749,26	1 132 266,26	—	457 750,08	1 132 265,85	—			
15648/н 15648О	457 761,89	1 132 268,68	—	457 762,79	1 132 267,80	—			
2. Иные сведения об объекте недвижимости с кадастровым номером							13:20:0112008:2830 :		
1.	—								
3. Пояснения к сведениям об объекте недвижимости с кадастровым номером							13:20:0112008:2830 :		
1.	—								
1. Сведения о характерных точках контура							здания		
							вид объекта недвижимости (здание, сооружение, объект незавершенного строительства)		
с кадастровым номером							13:20:0112008:2419 :		
Система координат							МСК-13, зона 1		
							Зона № 1		
Обозначение характерных точек границ	Содержатся в Едином государственном реестре недвижимости			Определены в ходе выполнения комплексных кадастровых работ			Метод определения координат	Формулы, примененные для расчета средней квадратической погрешности определения координат характерных точек (Mt), м, с подставленными в такие формулы значениями и итоговые (вычисленные) значения Mt, м	
	координаты, м		Радиус, м	координаты, м		Радиус, м			
	X	Y	R	X	Y	R			
1	2	3	4	5	6	7	8	9	
15069/н 15069О	457 512,87	1 132 472,14	—	457 514,86	1 132 471,00	—	—	—	
15070/н 15070О	457 513,54	1 132 483,59	—	457 515,19	1 132 482,47	—			
15071/н 15071О	457 498,31	1 132 484,34	—	457 499,95	1 132 482,77	—			
15072/н 15072О	457 497,85	1 132 475,17	—	457 499,76	1 132 473,59	—			
15073/н 15073О	457 508,38	1 132 474,62	—	457 510,30	1 132 473,35	—			
15074/н 15074О	457 508,28	1 132 472,39	—	457 510,26	1 132 471,12	—			

1	2	3	4	5	6	7	8	9
15069/н 15069О	457 512,87	1 132 472,14	—	457 514,86	1 132 471,00	—	—	—
2. Иные сведения об объекте недвижимости с кадастровым номером							13:20:0112008:2419	
1.	—							
3. Пояснения к сведениям об объекте недвижимости с кадастровым номером							13:20:0112008:2419	
1.	—							
1. Сведения о характерных точках контура							здания	
							вид объекта недвижимости (здание, сооружение, объект незавершенного строительства)	
с кадастровым номером							13:20:0112008:2502	
Система координат							МСК-13, зона 1	
							Зона № 1	
Обозначение характерных точек границ	Содержатся в Едином государственном реестре недвижимости			Определены в ходе выполнения комплексных кадастровых работ			Метод определения координат	Формулы, примененные для расчета средней квадратической погрешности определения координат характерных точек (Mt), м, с подставленными в такие формулы значениями и итоговые (вычисленные) значения Mt, м
	координаты, м		Радиус, м	координаты, м		Радиус, м		
	X	Y	R	X	Y	R		
1	2	3	4	5	6	7	8	9
15111/н 15111О	457 661,19	1 132 501,97	—	457 661,53	1 132 501,84	—	—	—
15112/н 15112О	457 661,15	1 132 504,31	—	457 661,49	1 132 503,86	—		
15113/н 15113О	457 662,78	1 132 504,37	—	457 663,12	1 132 503,92	—		
15114/н 15114О	457 662,65	1 132 508,11	—	457 663,00	1 132 507,35	—		
15115/н 15115О	457 661,04	1 132 508,06	—	457 661,39	1 132 507,30	—		
15116/н 15116О	457 660,94	1 132 511,98	—	457 661,29	1 132 511,22	—		
15117/н 15117О	457 649,74	1 132 511,66	—	457 650,09	1 132 510,90	—		
15118/н 15118О	457 649,96	1 132 501,61	—	457 650,31	1 132 500,85	—		

1	2	3	4	5	6	7	8	9
15119/н 15119О	457 655,91	1 132 501,79	—	457 656,26	1 132 501,03	—	—	—
15120/н 15120О	457 656,01	1 132 498,99	—	457 656,33	1 132 499,11	—		
15121/н 15121О	457 658,21	1 132 499,06	—	457 658,53	1 132 499,18	—		
15122/н 15122О	457 658,10	1 132 501,88	—	457 658,43	1 132 501,75	—		
15111/н 15111О	457 661,19	1 132 501,97	—	457 661,53	1 132 501,84	—		
2. Иные сведения об объекте недвижимости с кадастровым номером							13:20:0112008:2502	:
1.	—							
3. Пояснения к сведениям об объекте недвижимости с кадастровым номером							13:20:0112008:2502	:
1.	—							
1. Сведения о характерных точках контура							здания	
							вид объекта недвижимости (здание, сооружение, объект незавершенного строительства)	
с кадастровым номером							13:20:0112008:2703	:
Система координат							МСК-13, зона 1	Зона № 1
Обозначение характерных точек границ	Содержатся в Едином государственном реестре недвижимости			Определены в ходе выполнения комплексных кадастровых работ			Метод определения координат	Формулы, примененные для расчета средней квадратической погрешности определения координат характерных точек (Mt), м, с подставленными в такие формулы значениями и итоговые (вычисленные) значения Mt, м
	координаты, м		Радиус, м	координаты, м		Радиус, м		
	X	Y	R	X	Y	R		
1	2	3	4	5	6	7	8	9
15481/н 15481О	457 714,00	1 132 331,12	—	457 714,53	1 132 331,71	—	—	—
15482/н 15482О	457 714,22	1 132 340,61	—	457 714,26	1 132 341,20	—		
15483/н 15483О	457 704,71	1 132 340,79	—	457 704,75	1 132 340,88	—		
15484/н 15484О	457 704,55	1 132 331,28	—	457 705,08	1 132 331,38	—		

1	2	3	4	5	6	7	8	9
15481/н 15481О	457 714,00	1 132 331,12	—	457 714,53	1 132 331,71	—	—	—

2. Иные сведения об объекте недвижимости с кадастровым номером 13:20:0112008:2703 :

1. —

3. Пояснения к сведениям об объекте недвижимости с кадастровым номером 13:20:0112008:2703 :

1. —

1. Сведения о характерных точках контура здания
вид объекта недвижимости (здание, сооружение, объект незавершенного строительства)
с кадастровым номером 13:20:0112008:2663 :

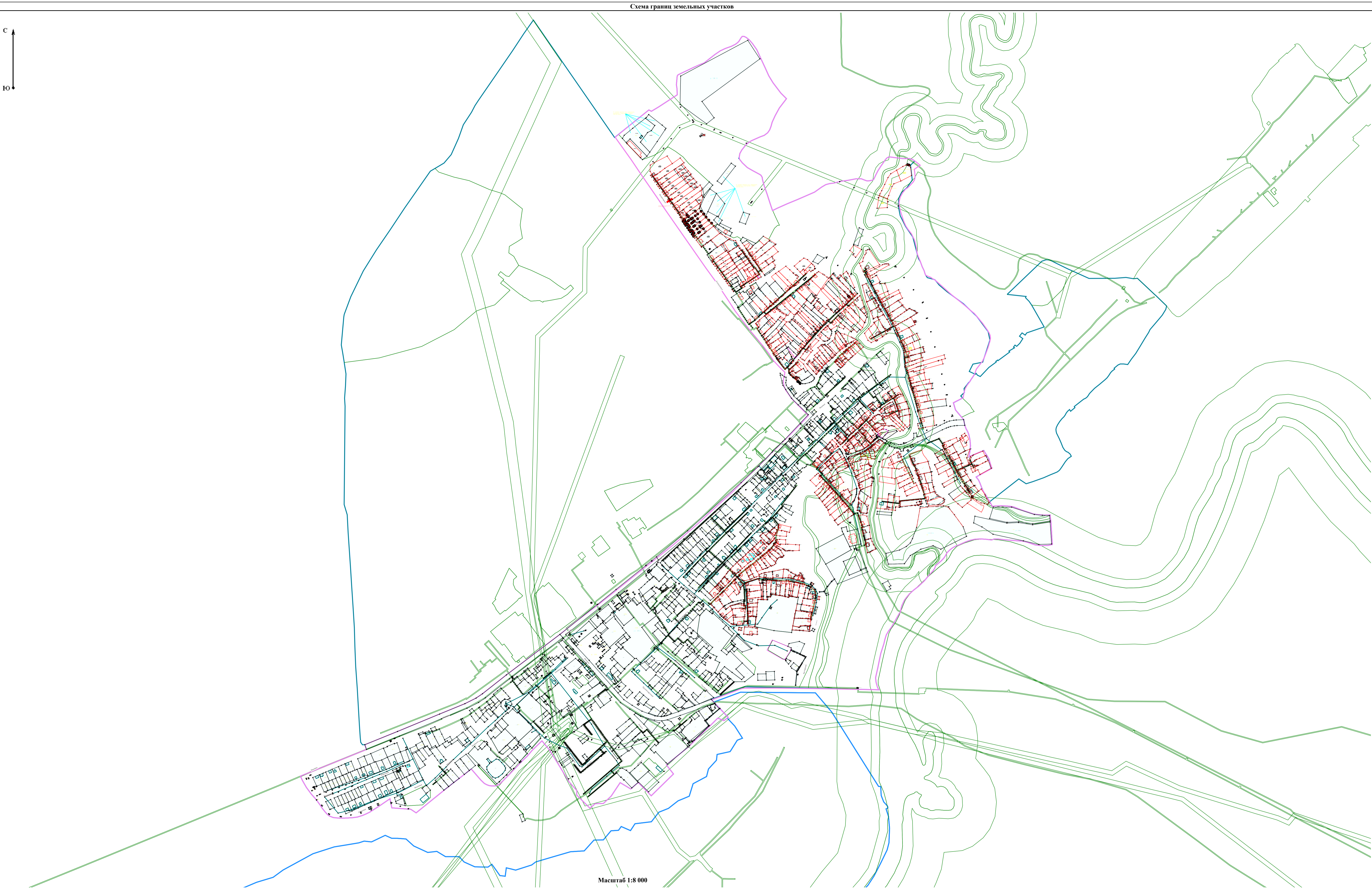
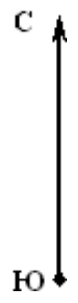
Система координат МСК-13, зона 1 Зона № 1

Обозначение характерных точек границ	Содержатся в Едином государственном реестре недвижимости			Определены в ходе выполнения комплексных кадастровых работ			Метод определения координат	Формулы, примененные для расчета средней квадратической погрешности определения координат характерных точек (Mt), м, с подставленными в такие формулы значениями и итоговые (вычисленные) значения Mt, м
	координаты, м		Радиус, м	координаты, м		Радиус, м		
	X	Y	R	X	Y	R		
1	2	3	4	5	6	7	8	9
15412/н 15412О	457 720,26	1 132 184,24	—	457 720,10	1 132 184,01	—	—	—
15413/н 15413О	457 721,22	1 132 193,93	—	457 721,40	1 132 193,66	—		
15414/н 15414О	457 712,43	1 132 194,88	—	457 713,41	1 132 195,01	—		
15415/н 15415О	457 712,07	1 132 191,69	—	457 712,94	1 132 191,61	—		
15416/н 15416О	457 711,38	1 132 185,25	—	457 711,87	1 132 185,29	—		
15417/н 15417О	457 718,26	1 132 184,48	—	457 718,36	1 132 184,28	—		
15412/н 15412О	457 720,26	1 132 184,24	—	457 720,10	1 132 184,01	—		

2. Иные сведения об объекте недвижимости с кадастровым номером 13:20:0112008:2663 :

1. —

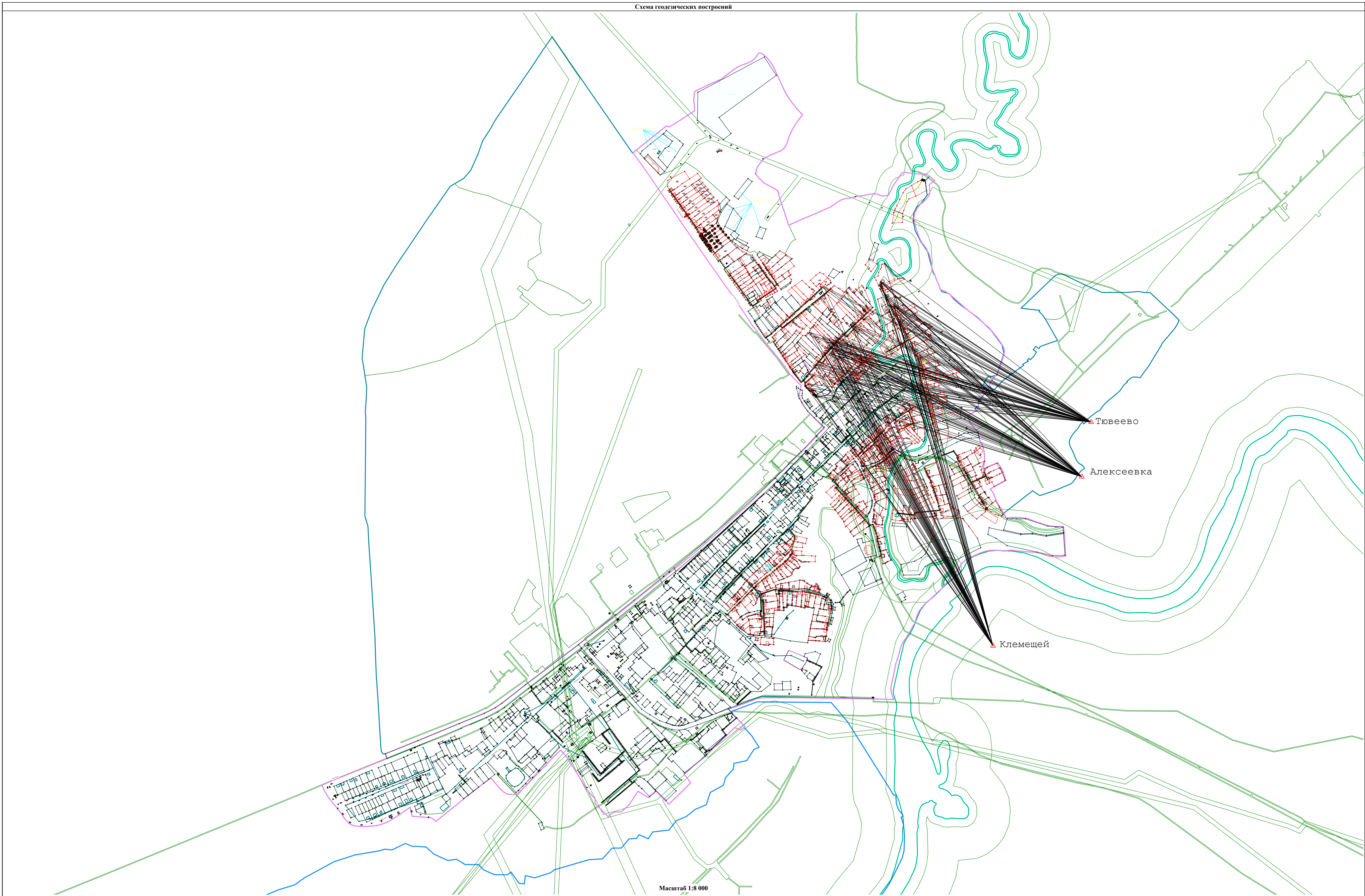
2. Другие сведения об объекте недвижимости с кадастровым номером <u>13:20:0112008:2665</u> :	
1.	—
3. Пояснения к сведениям об объекте недвижимости с кадастровым номером <u>13:20:0112008:2665</u> :	
1.	—



Масштаб 1:8 000

Условные обозначения:

- Существующая часть границы, имеющаяся в ЕГРН сведения о которой достаточны для определения ее местоположения
- вновь образованная часть границы, сведения о которой достаточны для определения ее местоположения
- Часть контура, образованного проекцией существующего наземного конструктивного элемента здания, сооружения, объекта незавершенного строительства
- Часть контура, образованного проекцией вновь образованного конструктивного элемента здания, сооружения, объекта незавершенного строительства
- Характерная точка контура здания, сооружения, объекта незавершенного строительства
- Зона с особыми условиями использования территории ЗОУИТ
- Граница кадастрового квартала
- Кадастровый номер земельного участка



Масштаб 1:8 000

- Условные обозначения:
- Существующая часть границы, имеющиеся в ЕГРН сведения о которой достаточны для определения ее местоположения
 - вновь образованная часть границы, сведения о которой достаточны для определения ее местоположения
 - Граница кадастрового квартала
 - Характерная точка границы, сведения о которой позволяют однозначно определить ее положение на местности
 - Пункт государственной геодезической сети
 - Направления геодезических построений при определении координат характерных точек границ земельного участка
 - Кадастровый номер земельного участка
 - Кадастровый номер здания